

SUPPLEMENT

TO

The Ceylon Government Gazette,

PART III.

FRIDAY, SEPTEMBER 14, 1900.

NOTICES UNDER THE WASTE LANDS ORDINANCES.

[Notice under "The Waste Lands Ordinances, 1897, 1899, and 1900."]

TAKE notice, that unless within three months from the 14th day of September, 1900, the persons, if any, who claim any interest in the lands hereinafter mentioned or in any one or more of such lands, appear before the Special Officer appointed under section 28 of Ordinance No. 1 of 1897 at his office at Matara and make claim to the said lands or any of them or to some interest therein :

Such Special Officer, in pursuance of the powers vested in him by Ordinance No. 1 of 1897, will declare by writing under his hand that the said lands or such of them, as to which no claim has been made, are the property of the Crown.

J. P. LEWIS, Special Officer.

Description of Land referred to.

I.

The land commonly called or known as Welehena and Miriswattshena, situate in the village of Beralapanatara in the Morowak korale of the Matara District, in the Southern Province, containing in extent 32 acres and 18 perches, shown as lot 72 in sheet O 10/51, 59, as described in the annexed certified tracing therefrom, and bounded as follows : on the north by Kekun-

deniyehena claimed by Kandewewalage Disan and others and Nugehena claimed by Kudaradage Daniya and others ; on the east by Welikumburuyaya belonging to D. J. W. Wanigasekara and others Kapugewatuyaya belonging to Bandanage Sima and others, Wadiyagodelleliyadda belonging to Wikramanarayanamestrige Juwan and others ; on the south by Beralapanatara-ganga, Amunkerehenawatta belonging to Sittarage Done and others, the Beralapanatara-ganga ; on the west by Siruwalagekumburuyaya belonging to D. J. W. Wanigasekera and others, Potgulyaya alias Unomuyaya belonging to Gammachcharige Don Carolis and others, Panismullehena claimed by Gammachcharige Don Carolis and others.

විෂි 1900 ක්වු සැප්තැම්බර් මස 14 වෙනි දින පටන් තුන්මාසයක් ඇතුළතදී මෙහි පහත දක්වන ඉඩම්වලට නොහොත් ඉන් එකකට නොහොත් වැඩිගණනකට යම් අයිතිවාසිකමක් තිබෙන යම් අයෙක් ඇත්නම් ඒ අය විසින් වර්ෂ 1897 තේ කොමිෂර් 1 තේ ආඥපණයේ 28 වෙනි වගන්තියේ ප්‍රකාරයට පත්කරණු ලැබූ විශේෂ මන්ත්‍රීශ්‍රවරයානන්තාන්තේගේ මාතර කන්තෝරුවේදී උන්තාන්තේගේ ඉදිරිපිටට ඇවිත් පෙනීසිට එකී ඉඩම්වලට නොහොත් ඊට ඇති යම් කොටසකට කිසි අයිතිවාසිකමක් පෙන්වා සිටින්නට නොගෙදුනොත්, එකී විශේෂ මන්ත්‍රීශ්‍රවරයානන්තාන්තේගේ වර්ෂ 1897 තේ කොමිෂර් 1 තේ ආඥපණයෙන් ලැබී තිබෙන බලයේ ප්‍රකාරයට, අයිතිවාසිකම් නොකියාපු එකී ඉඩම් එක්කෝ එසින් අයිතිවාසිකමක් ගණ හැරදක්වන්නට නොගෙදුන සෑම ඉඩම් රජ සන්නත ඉඩම් හැටියට උන්තාන්තේගේ අත්සන ඇති ලියවිල්ලකින් උන්තාන්තේ විසින් ප්‍රකාශ කරණ බව මෙසින් දැනගත යුතුයි.

ජේ. පී. ලුවිස්,
විශේෂ මන්ත්‍රීශ්‍රවරයානන්තාන්තේගේ.

ඉඩම්වල නොරතුරු.

I.

දකුණු පලාතට අයිති මාතර දිස්ත්‍රික්කේ මොරවක්කෝරලේ බෙරලපණතර ගන ගම පිහිටා තිබෙන මෙසමග අමු නාපු සහතික සිහියමෙ පෙරෙනන අත්කර 32කුත්, පර්චස් 18ක් බිම්තරම ඇති සාමාන්‍යවසයෙයන් වෙලේගේන සහ මීරිස්

වත්තේගේන කිහිප නොහොත් ඒ නම්වලින් දැනගණ තිබෙන O 10/51, 59 සිහියම් පත්‍රයේ 72න් පෙන්වන බිම්කවිවිකට මාසිම්—උතුරට කන්දේවැවලගේ දිසත් සහ නවත් අගවල් විසින් අයිතිවාසිකම් කිහිප කැකුන්දෙහියේ ගේනද, කුඩාරද, ගේ දහියා සහ නවත් අගවල් විසින් අයිතිවාසිකම් කිහිප තුගේගේනද; නැගෙනහිරට ඩී. ජේ. ඩබ්ලිව්. වනිගසේකරට සහ නවත් අගවල් විසින් අයිති වෙලේ කුමුරුයාගේ, බදනගේ සිමාට සහ නවත් අගවල් විසින් අයිති කපුගේ වතුයාගේ, වික්‍රම නාරකනම්භේත්‍රියේ පුවත්තට සහ නවත් අගවල් විසින් අයිති වාසියගොඩැල්ලේ ලියද්දද; දකුණට බෙරලපණතර ගහද, සින් හරගේ දෙහේට සහ නවත් අගවල් විසින් අයිති අමුණකරේ ගේනේවත්තද, බෙරලපණතර ගහද; බස්නාගුරට ඩී. ජේ. ඩබ්ලිව්. වනිගසේකරට සහ නවත් අගවල් විසින් අයිති සිරුවලගේ කුමුරුයාගේ, ගම්මවිචාරිගේ දෙය් කරෝලියට සහ නවත් අගවල් විසින් අයිති ඉපාන්ගුල්ගාය නොහොත් උරෝමුයාගේ, ගම්මවිචාරිගේ දෙය් කරෝලිය සහ නවත් අගවල් විසින් අයිතිවාසිකම් කිහිප පනිස්වල්ලේ ගේනද.

இவ்வறிவித்தலின் திகதியாகிய 1900 ம் ஆண்டு-த்த பிப்ரவரி 14 ந் திகதியிலிருந்து மூன்று மாதத்திற் குள்ளாக இதன் கீழ் விவரித்திருக்கும் காணிக்கை யல்லது அக்காணிக்கை லெவற்றையும் குறித்து உரித்துப்பேச வேர்கள் யாருமிருந்தால், அவர்கள் 1897 ம் ஆண்டு முதலாம் நொம்பர் சட்டத்தின் 28 ம் பிரிவின்படி ஏற்படு த்திய குறிப்பான உத்தியோகஸ்தர் முன்பாக மாத்துறை அவரது கத்தோரில் தெரிபட்டு மேற்படி காணிக்கை அல லது அவற்றி லெதையும் குறித்து யாதும் உரிமை அல்லது உட்கதை காண்பியாதிருந்தால், மேற்சொல்லிய குறி த்த உத்தியோகஸ்தராக தம்மில் 1897 ம் ஆண்டு முதலாம் இலக்கச்சட்டத்தினால் தனக்கு கொடுத்திருக்கும்

தத்துவத்தைக்கொண்டு தன் கையொப்பமிட்டு எழுத்த மூலமாய் சொல்லப்பட்ட காணிகளை அல்லது அவைகளின் உரித்தைப் பேசப்பட்டவர்கள் வெளிப்படாவிடில் முடிக்குரிய ஆதனமென்று வெளியரங்கப்படுத்துவார்.

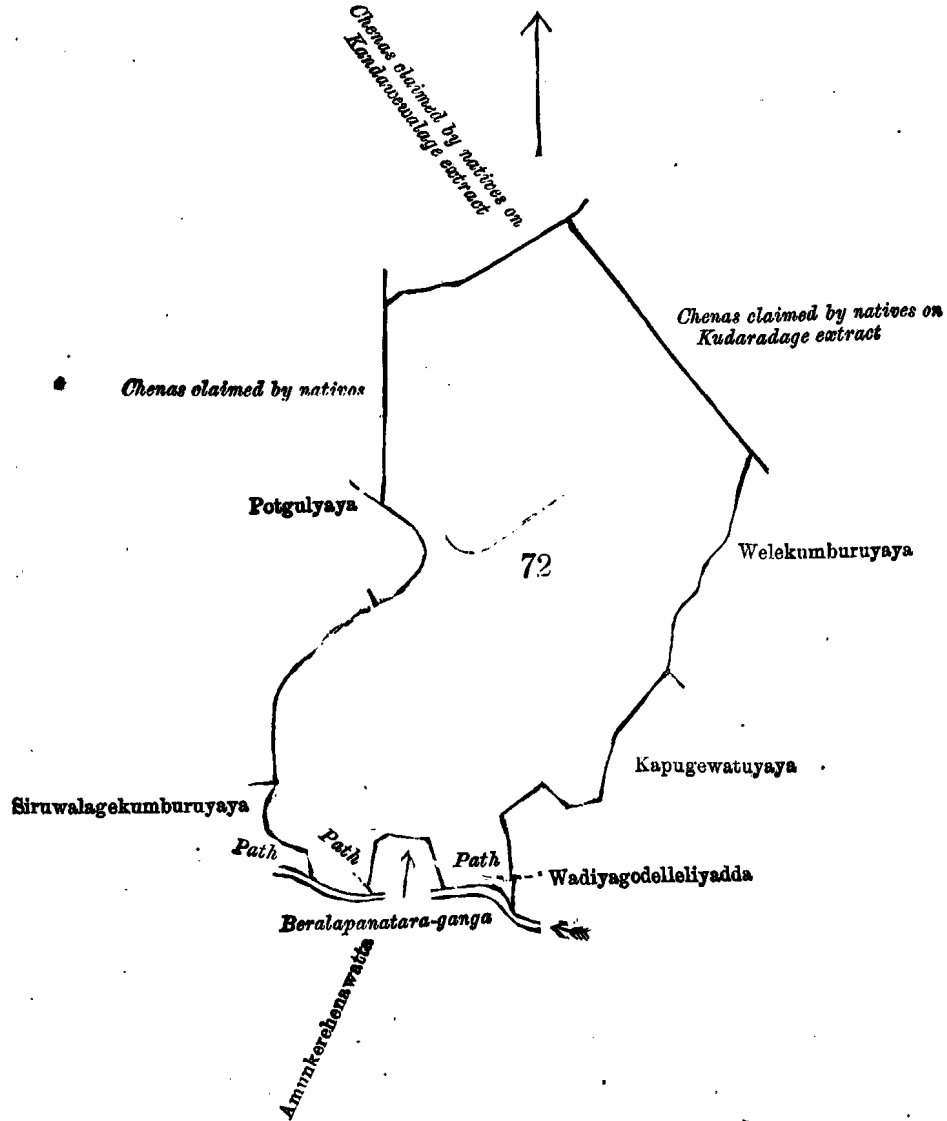
ஜே. பி. ஹிஸ்,
குறிப்பான உத்தியோகஸ்தர்.

சொல்லப்பட்ட காணியின் விவரம்.

I.

தென் மாகாணத்தின் மாத்துறை டிஸ்திரிக்டில் மொறவக்கோறையைச்சேர்ந்த பெறலபனாதுறை என்னும் கிராமத்திலுள்ள O 10/51, 59 ம் அளவுகடதாசியில் காணப்படும் பங்கு 72 ம் பிரிவுபடி வெலேகேனும் மிரிஸ்வத்தே கேனும் பென்று பொதுவாய்ச் சொல்லப்படுகிற அல்லது அறியப்படுகிற இத்தோடணைத்திருக்கும் குறிக்கப்பட்ட உறுதிப்படுத்திய டாப்பில் விவரிக்கப்பட்டதும் 32 ஏக்கர் 18 பர்சஸ் விஸ்தாரமுள்ளது :—

எல்லை, வடக்கு-கந்தேவேவலகே திஸனும் சிலபேர்களும் உரித்துபேசும் கொகுன்செனியேகேன, குடார தாகே தனியாவும் சிலபேர்களும் உரித்துபேசும் றுகேகேன ; கிழக்கு-டி. ஜே. டபிள்யூ. வனிகளேகறும் சிலபேர்க ளுக்குமுடைய வெலேகும்புறுயாய, பன் தனகே ஸிமாயும் சிலபேர்களுக்குமுடைய கப்புக்கேவத்துயாய, விக்கறம னூறுயனமேஸ்திரிகே ஜுவனும் சிலபேர்களுக்குமுடைய வாடியகொடெள்ளேனியத்த ; செற்கு-பெறலபனாதுறை கங்க, ஸித்தறகே தோனேயும் சிலபேர்களுக்குமுடைய அமுனுகேறேகேனேவத்த, பெறலபனாதுறைகங்க ; மேற்கு-டி. ஜே. டபிள்யூ. வனிகளேகறும் சிலபேர்களுக்குமுடைய ஸிறுவலகே ரும்புறுயாய, கம்மச்சாரிகே தொன் கரே லிசும் சிலபேர்களுக்குமுடைய பொத்குல்யாய அல்லது உனாமுயாய, கம்மச்சாரிகே தொன் கரேலிசும் சிலபே ர்களும் உரித்துபேசும் பனிஸ்முள்ளேகேன.



Lot 72 called Welehena and Miriswattehena, in extent 32A. 0R. 18P., situated in Beralapanatara village in Udugaha pattu of Morowak korale.

Sheet O 10/51, 59

Surveyor-General's Office,
Colombo, June 4, 1900.

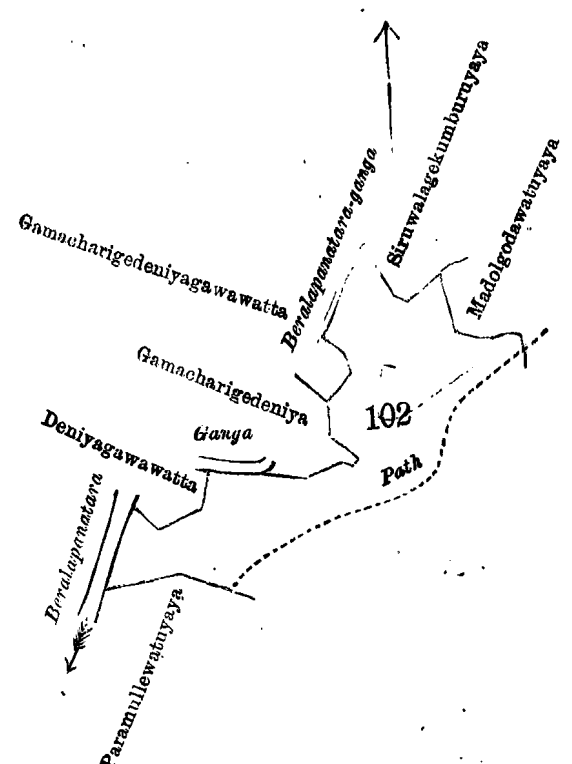
S. J. C. MORE,
for Surveyor-General.

II.

The land commonly called or known as Deniyehena, situate in the village of Beralapanatara in the Morowak korale of the Matara District, in the Southern Province, containing in extent 7 acres 1 rood and 6 perches, shown as lot 102 in sheet O $\frac{10}{51, 59}$, as described in the annexed certified tracing therefrom, and bounded as follows : on the north by Deniyagawawatta belonging to Gammachcharige Davit and others, the Beralapanatara-ganga, Gammachcharigedeniya belonging to Wickramanarayana Mestrige Dines and others, Gammachcharigedeniyagawawatta belonging to Gammachcharige Garuwe and others, the Beralapanatara-ganga, Siruwalagekumburyaya *alias* Kotegedeniyaya belonging to D. J. W. Wanigasekera and others, Madolgodawatuwaya belonging to Gammachcharige Hine and others; on the east by the footpath from Nawangoda to Pathowita; on the south by Paramullewatuyaya belonging to Wellappulige Janis and others; on the west by the Beralapanatara-ganga.

දකුණුපලාතට අසිති මාතර දිස්ත්‍රික්කේ මොරවත්තෝරලේ බෙරලපණකර ඝන ගම් පිහිටා තිබෙන මෙසමග අමුණුපු සහතික සිතියමේ පෙනෙන අක්කර 7කුත්, රූඩ් 1කුත්, පර්ච්ස් 6ක් බිම්කරම ඇති සාමාන්‍යවසරයේ දෙහියේ ගේන කිසික නොගොත් එනමින් දැනගෙන තිබෙන O $\frac{10}{51, 59}$ සිතියමට අනුව 102ක් පෙන්වන බිම්කරවීමට මාසිම්-ලකුරට ගම් මිලිවාරිගේ දැවින්ට සහ නවින් අසව්වන්ට අසිති දෙහියගොවා වන්කද, බෙරලපණකර ගකද, වික්‍රමනාරඝන මේස්ත්‍රිගේ දිනෙස්ට සහ නවින් අසව්වන්ට අසිති ගම්මිලිවාරිගේ දෙහියද, ගම්මිලිවාරිගේ ගරුමේට සහ නවින් අසව්වන්ට අසිති ගම් මිලිවාරිගේ දෙහියගොවා වන්කද, බෙරලපණකර ගකද, ඩී. ජී. ඩබ්ලිව්. වනිගසේකරට සහ නවින් අසව්වන්ට අසිති සිරුවලගේ කුමුරුගොස් නොගොත් නොවෙගේ දෙහියද, ගම්මිලිවාරිගේ හිනේට සහ නවින් අසව්වන්ට අසිති මඩොල් ගොඩ වතුයාද; නැගෙනහිරට නවින්ගොඩ සිට පානෝව්ටට ඝන අසිපාරද; දකුණට මෙල්ලප්පුලිගේ ජාතිස්ට සහ නවින් අසව්වන්ට අසිති පරමුල්ලේ වතුයාද; බස්නාගුරට බෙරලපණකර ගකද.

தென் மாகாணத்தின் மாத்தளறை டிஸ்த்ரிக்டில் மொறவக்கோறையைச்சேர்ந்த பெறளபனாதற என்னும் கிராமத்திலுள்ள O $\frac{10}{51, 59}$ ம் அளவுகடதாசியில் காணப்படும் பங்கு 102 ம் பிரிவுபடி தெனியேகேன யென்று பொதுவாய்ச் சொல்லப்படுகிற அல்லது அறியப்படுகிற இத்தோட்டணைச்சுற்றுக்கும் குறிக்கப்பட்ட உறுதிப்படுத்திய டாப்பில் விவரிக்கப்பட்டதும் 7 ஏக்கர் 1 ரூ - 6 பர்சஸ் விஸ்தாரமுள்ளது :-
எல்லை, வடக்கு-கம்மச்சாரிகே தாவத்தும் சிலபேர்களுக்குமுடைய தெனியகாவாவத்த, பெறளபனாதற கங்க, வக்கறமறையன மேஸ்திரிகே தினேசும் சிலபேர்களுக்குமுடைய கம்மச்சாரிகே தெனிய, கம்மச்சாரிகே கறுவேயும் சிலபேர்களுக்குமுடைய கம்மச்சாரிகேதெனியகாவாவத்த, பெறளபனாதறகங்க, டி. ஜே. டபிள்யூ. வணிகஸேகறும் சிலபேர்களுக்குமுடைய ஸிறுவலகேகும்புறயாய அல்லது கொட்டேகே தெனியாய, கம்மச்சாரிகே கினேயும் சிலபேர்களுக்குமுடைய மடொல்கொடவத்தயாய; கிழக்கு-நவஸ்கொடயின்றுந்த பாதோவிடக்கு போகும் அடிபாறை; தெற்கு-வெள்ளப்புளிகே ஜானிசும் சிலபேர்களுக்குமுடைய பறமுள்ளேவத்தயாய; மேற்கு-பெறளபனாதற கங்க.



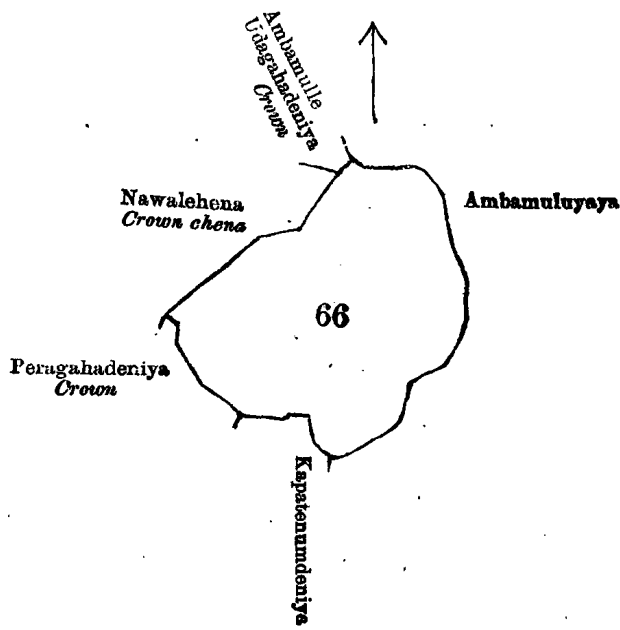
Lot 102 called Deniyehena, in extent 7A. 1R. 6P., situated in Beralapanatara village in Udugaha pattu of Morowak korale.
Sheet O $\frac{10}{51, 59}$
Surveyor-General's Office,
Colombo, June 4, 1900.
S. J. C. MORE,
for Surveyor-General.

III.

The land commonly called or known as Madolgasdeniyehena, situate in the village of Beralapanatara in the Morowak korale of the Matara District, in the Southern Province, containing in extent 9 acres, shown as lot 66 in sheet O $\frac{10}{51, 59}$, as described in the annexed certified tracing therefrom, and bounded as follows : on the north by Ambemulle Udahadeniya belonging to Crown and Ambemuluyaya belonging to D. J. W. Wanigasekera and others ; on the east by Ambemuluyaya belonging to D. J. W. Wanigasekera and others ; on the south by Kapatenumdeniya claimed by Wellappulige Babahami and others and Madolgasdeniya alias Paragahadeniya belonging to Crown ; on the west by Nawalheha belonging to Crown.

දකුණු පලාතට අයිති මාතර දිස්ත්‍රික්කේ මොරවක්කෝරලේ බෙරලපණකර ගන ගම පිහිටා තිබෙන මේ සමග අඩු නාපු සහතික සිතියමේ පෙනෙන අක්කර 9ක් කිමිතරම ඇති සාමාන්‍ය වසයෙන් මධ්‍යමයයේදීයේ යෙන නිගන නො: කොත් ඒ නමින් දැනගෙන තිබෙන O $\frac{10}{51, 59}$ සිතියම පවුයේ 66න් පෙන්නන බිම්කඩපිට මායිම්—ලඟුරට රජසන්නක අඹෙමුල්ලේ උඩතදෙතියද, ඩී. ජේ. ඩබ්ලිවු. වනිගසේකරට සහ නවන් අගවන්නට අයිති අඹෙමුර්තියද; නැගෙනහිරට ඩී. ජේ. ඩබ්ලිවු. වනිගසේකරට සහ නවන් අගවන්නට අයිති අඹෙමුර්තියද; දකුණට වෙල්ලපුලියේ බබෙහාමි සහ නවන් අගවල් විසින් අයිතිවැසිකම් කිකන කපානැනුමේදෙතියද, රජසන්නක මධ්‍යමයයේදීයේ නොකොත් පරගත දෙතියද; බින්නාඉරට රජසන්නක නාවලේ යෙනද.

தன் மாகாணத்தின் மாத்தறை டிஸ்ட்ரிக்டில். மொறவக்கோறளையச்சேர்ந்த பெறளபனாதற என்னும் கிராமத்திலுள்ள O $\frac{10}{51, 59}$ ம் அளவுகடதாசியில் காணப்படும் பங்கு 66 ம் பிரிவுபடி மடொல்கஸ்தெனியேகேன யென்று பொதுவாய்ச் சொல்லப்படுகிற அல்லது அறியப்படுகிற இத்தோடணத்திருக்கும் குறிக்கப்பட்ட உறுதிப் படுத்திய டாப்பில் விவரிக்கப்பட்டதும் 9 ஏக்கர் விஸ்தாரமுள்ளது :—
எல்லை, வடக்கு-அரசாட்சிக்குள்ள அம்பேமுள்ளே உடகதெனிய, டி. ஜே. டபிள்யூ. வனிகசேகரும் சிலபே ர்களுக்குமுடைய அம்பேமுலுயாய ; கிழக்கு-மேற்சொல்லியவர்களுடைய அம்பேமுலுயாய ; தெற்கு-வெள்ளப்பு னிகே பபேகாமியும் சிலபேர்க்கும் உரித்தபேசும் கப்பாதெனும் தெனிய, அரசாட்சிக்குள்ள மடொல்கஸ்தெனிய அல்லது பறகாதெனிய ; மேற்கு-அரசாட்சிக்குள்ள நாவலேகேன.



Lot 66 called Madolgasdeniyehena, in extent 9A. 0R. 0P., situated in Beralapanatara village in Udugaha Pattu of Morowak korale.

$\frac{10}{51, 59}$

Surveyor-General's Office,
Colombo, May 12, 1900.

S. J. C. MORE,
for Surveyor-General.