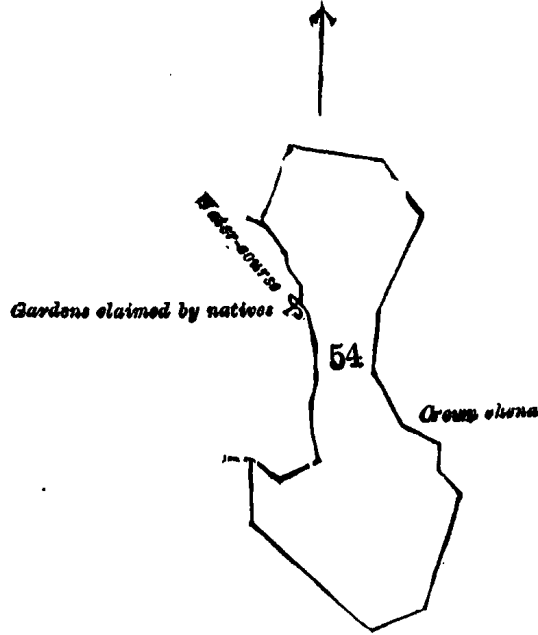


சொல்லப்பட்ட காணிகளின் விவரம்.

I.

தென் மாகாணத்தின் மாத்தறை மொறவக்கோறையைச்சேர்ந்த உடுகாபத்துவில் ஊறுபொக்க என்னும் கிராமத்திலுள்ள நொம்பர் O $\frac{10}{54, 62}$ யும் O $\frac{15}{6, 14}$ ம் அளவுகடதாசிகளில் காணப்படும் பங்கு 54 ம் பிரிவுபடி நவடேசேன அல்லது ஹால்தொலேகேன யென்று பொதுவாய் சொல்லப்படுகிற அல்லது அறியப்படுகிற இத் தோட்டணத்திற்குக் குறிக்கப்பட்ட உறுதிப்படுத்திய டாப்பில் விவரிக்கப்பட்டதும் 9 ஏக்கர் விஸ்தாரமுள்ளது :—

எஸ்கி, வடக்கு-அரசாட்சிக்குள்ள அம்பறெல்லேகேன ; கிழக்கு-அரசாட்சிக்குள்ள பட்டஅத்தேயபொல்லேகேன ; தெற்கு-அரசாட்சிக்குள்ள ரிட்டிபிட்டியகாடுகேன ; மேற்கு-நவடேசேனியேவத்த ஓகைய.



Lot 54 called Nawdehena or Haldolehena, in extent 9A. 0R. 0P., situated in Urubokka village in Udugaha pattu of Morowak korale.

Sheet O $\frac{10}{54, 62}$ and O $\frac{15}{6, 14}$

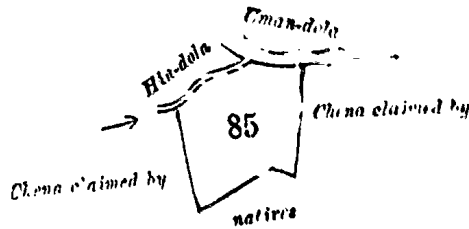
Surveyor-General's Office,
Colombo, November 8, 1899.

S. J. C. MORE,
for Surveyor-General.

II.

The land commonly called or known as Hindolehena, situate in the village of Urubokka in Udugaha pattu in the Matara-Morowak korale, in the Southern Province, containing in extent 2 acres 1 rood and 19 perches, shown as lot 85 in sheet No. O $\frac{15}{6, 14}$, as described in the annexed certified tracing therefrom, and bounded as follows : on the north by the Hindola and the Umandola ; on the east by Naranwattehena claimed by Gamage Punchi Appu and others ; on the south by Nugamandiyehena claimed by Ataudapatiranga Don Andris and others ; on the west by Nugamandiyehena claimed by ditto.

டிபுஷன் பராவடு அகிலி மாகர மொரவக்கோறையே சேர்ந்த உடுகாபத்துவில் ஊறுபொக்க என்னும் கிராமத்திலுள்ள நொம்பர் O $\frac{15}{6, 14}$ ம் அளவுகடதாசியில் காணப்படும் பங்கு 85 ம் பிரிவுபடி நவடேசேன அல்லது ஹால்தொலேகேன யென்று பொதுவாய் சொல்லப்படுகிற அல்லது அறியப்படுகிற இத்தோட்டணத்திற்குக் குறிக்கப்பட்ட உறுதிப்படுத்திய டாப்பில் விவரிக்கப்பட்டதும் 2 ஏக்கர் 1 ரூட் 19 பர்சல் விஸ்தாரமுள்ளது :—
எஸ்கி, வடக்கு-நவடேசேனியேவத்த, உமண்டொல ; கிழக்கு-கமகேபுஞ்சிஅப்புவும் சிலபேர்களுக்கும் உரித்தபேசும் நாரவத்தேகேன ; தெற்கு-அத்தந்தபத்திரனகே தொன அந்திரிகம் சிலபேர்களுக்கும் உரித்தபேசும் துகமண்டியேகேன ; மேற்கு-மேற்கொல்லியவர்கள் உரித்தபேசும் துகமண்டியேகேன.



Lot 85 called Hindolehena, in extent 2A. 1R. 19P., situated in Urubokka village in Udugaha pattu of Morowak korale.

Sheet O $\frac{15}{6, 14}$

Surveyor-General's Office,
Colombo, November 8, 1899.

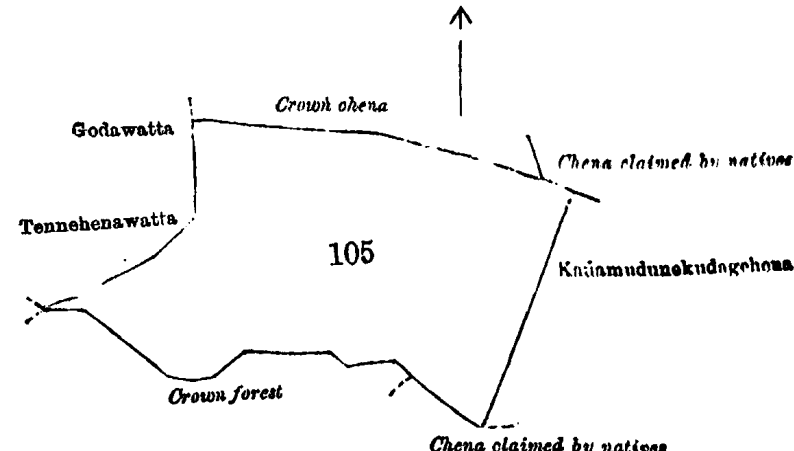
S. J. C. MORE,
for Surveyor-General.

III.

The land commonly called or known as Dehigahahena, situate in the village of Urubokka in Udugaha pattu in the Matara-Morowak korale, in the Southern Province, containing in extent 15 acres 3 roods and 37 perches, shown as lot 105 in sheet No. O $\frac{15}{5, 6, 13, 14}$, as described in the annexed certified tracing therefrom, and bounded as follows: on the north by Meda-aturagawahena belonging to Crown, Mahahena claimed by Don Andris Senaratyapa and others; on the east by Kadamudunekudagehena claimed by H. D. F. Abeygunasekera; on the south by Koskanuwahena claimed by Don Andris Senaratyapa and others, and Crown forest called Meda-aturumukalana; and on the west by Tennehenawatta belonging to G. Ukkuwe and others, and Godawatta belonging to Y. Ukkuwe and others.

දකුණු පලාතට අයිති මාතර මොරවත්තකොරළු උඩුහහපත්තුවේ උරුමකරුන්ගේ අයිතියට අයත් වන 15 අකර 3 රූඩ් 37 ක් විස්තාරය ඇති ගඳහිත(අඟුණ) කිසිකමක්(අඟුණ) එ නමින් දකුණු කිවෙන නොමමර O $\frac{15}{5, 6, 13, 14}$ පත්තුවේ 105 ක් පෙන්වන සිතියමක් (පිටුව) - උතුරට රිජ්ජන්හො මදදකුරුගොටා හේනද, දෙකේ අන්දිපිස් සෙනරත් හාපා සහ නවින් අමමල් විසින් අයිතිවැසීමේ කිසිකමක්(අඟුණ) නැත; කුලයකුණු ඉරට එම්. ඩී. ඇප්. අබේගුණසේකර විසින් අයිතිවැසීමේ කිසිකමක්(අඟුණ) නැත; දකුණට දොන් අන්දිපිස් සෙනරත් හාපා සහ නවින් අමමල් විසින් අයිතිවැසීමේ කිසිකමක්(අඟුණ) නැත; නිරිතෙන් මදදකුරු මහලාගොටා; මස්තලුරට ජී. උක්කුමේව සහ නවින් අමමල් විසින් අයිති කැප්පෙන්(අඟුණ) වන්නාද, එස්. උක්කුමේව සහ නවින් අමමල් විසින් හොච්චන්නාද.

தென் மாகாணத்தின் மாத்தூரை மொறவத்தகொறளையச்சேர்ந்த உட்காபத்துவில் ஊறுபொக்க என்றும் கிராமத்திலுள்ள கொம்பர் O $\frac{15}{5, 6, 13, 14}$ ம் அளவுக்கடநாசியில் காணப்படும் பங்கு 105 ம் பிரிவுபடி தென்காண யென்று பொதுவாய்ச் சொல்லப்படுகிற அல்லது அறியப்படுகிற இத்தோட்டின் திருக்கும் குறிக்கப்பட்ட உறுதிப்படுத்திய டாபிசில் விவரிக்கப்பட்டதம் 15 ஏக்கர் 3 ரூட் 37 பாசல விஸ்தாரமுள்ளது :— எல்லை, வடக்கு-அரசாட்சிக்குள்ள மெத்தஅத்துறகாவாண, தொன் அத்திரிசம் சிலபேர்களும் உரித்து பேசும் மககேன; கிழக்கு-எச். டி. எப். அபேகுணசேகர உரித்துபேசும் கடமுத்தனேருடாக்கேன; தெற்கு-தொன் அத்திரிசம் ஸெனறத்யாபா சிலபேர்களும் உரித்துபேசும் கொஸ்குவேயேன, அரசாட்சிக்குள்ள மெத்தஅத் தரேமூக்களான; மேற்கு-ஜி. உக்குவேயும் சிலபேர்களுக்குமுடைய தென்னேயேனவத்த, எய. உக்குவேயும் சிலபேர்களுக்குமுடைய சொடவத்த.



Lot 105 called Dehigahahena, in extent 15A. 3R 37P., situated in Urubokka village in Udugaha pattu of Morowak korale.

Sheet O $\frac{15}{5, 6, 13, 14}$

Surveyor-General's Office,
Colombo, November 8, 1899.

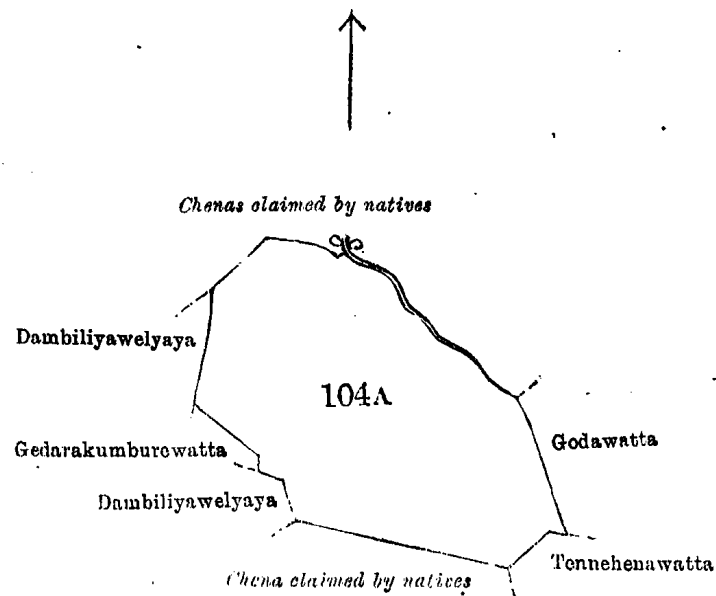
S. J. C. MORE,
for Surveyor-General.

IV.

The land commonly called or known as Gonnagahahena, situate in the village of Urubokka in Udugaha pattu in the Matara-Morowak korale, in the Southern Province, containing in extent 12 acres 1 rood and 30 perches, shown as lot 104A in sheet No. O $\frac{15}{5, 13}$, as described in the annexed certified tracing therefrom, and bounded as follows: on the north by Pallimullehena claimed by K. Baban Appu and others, the Godewattedola; on the east by Godawatta belonging to Y. Ukkuwe and others, Tennehenawatta belonging to G. Ukkuwe and others; on the south by Godandahena claimed by H. Punchi Appu and others; on the west by Gedarakumbura in Dambiliwelyaya belonging to D. N. Abeywickrama and others, Gedarakumburewatta belonging to D. N. Abeywickrama and others, and Pallimulla in Dambiliwelyaya belonging to D. N. Abeywickrama and others.

දකුණු පලාතට අයිති මාතර මොරවත්තෝරලේ උඩගහපත්තුවේ උරුමකරුන්ගේ සහ ගම් නිබෙන මේ සමග අමුණුපු සහතික සහිතව පෙනෙන අක්කර 12කුත්, රූඩ් 1කුත්, පර්චස් 30ක් බිම්සාපිඨ ඇති ගොනේ භූගතයේ කිසිකම නොමැති වී තිබේ දැනගෙන තිබෙන නොමිමර O $\frac{15}{5, 13}$ පත්‍රයේ 104 A ක් පෙන්වන බිම්කර්මයට මායිම්—උතුරට කේ. බබන්අප්පු සහ තවත් අයවලු වසින් අයිතිවාසිකම් කිසිකම පල්ලිමුල්ලේගේතද, ගොඩවිවත්තේ දෙලද; තුරුගෙණදුරට උත්තුවේට සහ තවත් අයවලුන්ට අයිති නොවන්නද, ඒ. උත්තුවේට සහ තවත් අයවලුන්ට අයිති තුරුගෙණදුරේවත්තද; දකුණට එච්. පුත්තිඅප්පු සහ තවත් අයවලු වසින් අයිතිවාසිකම් කිසිකම ගොඩලුවේතද; බස්නාදුරට ඩී. ඇන්. අබේවික්‍රමට සහ තවත් අයවලුන්ට අයිති දඹලිගොල්ලේගේගෙදර කුඹුරද, ඩී. ඇන්. අබේවික්‍රමට සහ තවත් අයවලුන්ට අයිති ගෙදරකුඹුරේවත්තද, ඩී. ඇන්. අබේවික්‍රමට සහ තවත් අයවලුන්ට අයිති දඹලිගොල්ලේගේ පල්ලිමුල්ලද.

தென் மாகாணத்தின் மாத்துறை மொறவத்தோரலை யச்சேர்ந்த உடுகா பத்துவில் ஊறுபொக்க என்னும் கிராமத்திலுள்ள றொம்பர் O $\frac{15}{5, 13}$ ம் அளவுகடதாசியில் காணப்படும் பங்கு 104 A ம் பிரிவுபடி கொண்கா கேள யென்று பொதுவாய்ச் சொல்லப்படுகிற அல்லது அறியப்படுகிற இத்தோடனைத்திருக்கும் குறிக்கப்பட்ட உறுதிப்படுத்திய டாப்பில் விவரிக்கப்பட்டதும் 12 ஏக்கர் 1 ரூட் 30 பர்சஸ் விஸ்தாரமுள்ளது :—
எல்லை, வடக்கு-கே. பபன் அப்புவும் சிலபேர்களும உரித்துபேசும் பள்ளிமுள்ளேகேன; கிழக்கு-வை. உக் குவேயும் சிலபேர்களுக்கும்முடைய கொடவத், ஜி. உக்குவேயும் சிலபேர்களுக்கும்முடைய தென்னேகே னேவத்த; தெற்கு-எச். புத்திஅப்புவும் சிலபேர்களும உரித்துபேசும் கொடஉடகேன; மேற்கு-டி. என். அபே விக்கிரமவும் சிலபேர்களுக்கும்முடைய தம்பினியவெளயாயில் கொடாரும்புர, டி. என். அபேவிக்கிரமும் சிலபேர்க ளுக்கும்முடைய தெற்கு-டி. என். அபேவிக்கிரமும் சிலபேர்களுக்கும்முடைய தம்பினியவெளயாயில் பள்ளிமுள்ள.



Lot 104A called Gonnagahahena, in extent 12A. 1R. 30P., situated in Urubokka village in Udugaha pattu of Morowak korale.

Sheet O $\frac{15}{5, 13}$

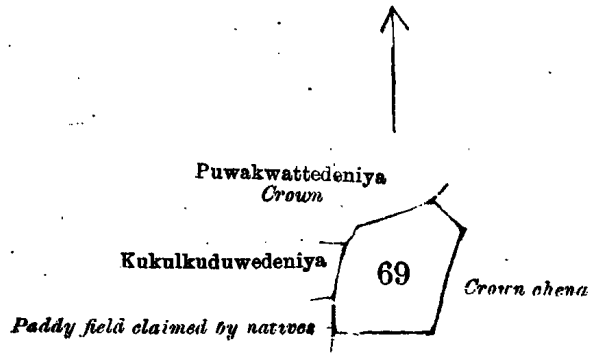
Surveyor-General's Office,
Colombo, November 8, 1899.

S. J. C. MORE,
for Surveyor-General.

V.

The land commonly called or known as Wewehena, situate in the village of Urubokka in Udugaha pattu in the Matara-Morowak korale, in the Southern Province, containing in extent 13 acres 2 roods and 24 perches, shown as lot 75 in sheet No. O $\frac{15}{5, 13}$, as described in the annexed certified tracing therefrom, and bounded as follows: on the north by Annakkawattehena belonging to Crown; on the east by Dandugahawatta belonging to Gamage Luwishami and others; on the south by Dikowitakumbura belonging to D. A. S. Yapa and others, Wewa belonging to D. N. Abeywickrama and others; on the west by Annakkawattehena belonging to Crown.

දකුණු පලාතට අයිති මාතර මොරවත්තෝරලේ උඩගහපත්තුවේ උරුමකරුන්ගේ සහ ගම් නිබෙන මේ සමග අමුණුපු සහතික සහිතව පෙනෙන අක්කර 13කුත්, රූඩ් 2කුත්, පර්චස් 24ක් බිම්සාපිඨ ඇති වැවේගේ කිසිකම නොමිමර O $\frac{15}{5, 13}$ පත්‍රයේ 75 ක් පෙන්වන බිම්කර්මයට මායිම්—උතුරට රජසත්තක අන්තක්කාවත්තේ ගේතද; තුරුගෙණදුරට



Lot 69 called Kukulkuwewehena, in extent 1A. 3R. 26P., situated in Urubokka village in Udugaha pattu of Morowak korale.

Sheet O $\frac{15}{5, 13}$

Surveyor-General's Office;
Colombo, November 8, 1899.

S. J. C. MORE,
for Surveyor-General.

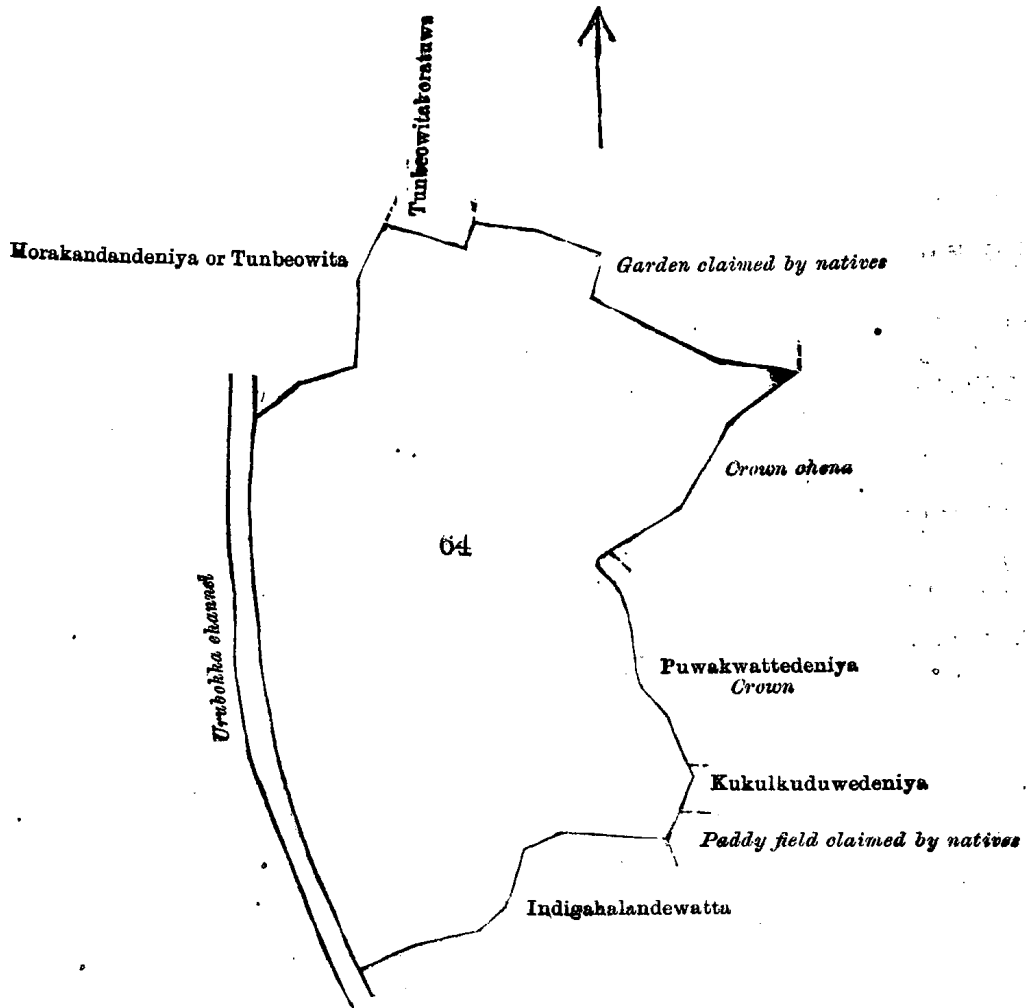
VII.

The land commonly called or known as Mananketiyevalahena, situate in the village of Urubokka in Udugaha pattu in the Matara-Morowak korale, in the Southern Province, containing in extent 40 acres, shown as lot 64 in sheet

No. O $\frac{15}{5, 13}$, as described in the annexed certified tracing therefrom, and bounded as follows : on the north by Horakaudan-deniya alias Tumbeowita belonging to D. N. Abewickrama and others, Tumbeowitakoratuwa belonging to D. H. F. Abeygunasekara and others, Agaladamapuwaatta belonging to Atandage Don Davit and others; on the east by Puwakwattedeniyahena belonging to Crown, Puwakwattadeniya belonging to Crown, Kukulkuwedeniya belonging to H. D. Y. Abeygunasekara and others, Mulana belonging to D. A. S. Yapa and others; on the south by Indigahalandewatta belonging to D. A. S. Y. Gunawardana and others; on the west by the Urubokka channel and Horakandadeniya or Tumbeowita belonging to D. N. Abeyawickrama and others.

දකුණු පලාතට අයිති මාතර මොරවත්තෝරලේ උඩුගහපත්තුලේ උරුමකරු සහ භවිත මේ සමග අනුමත සහතික සිතියම පෙනෙන අක්කර 40ක් බිම්සාහිස ඇති මාතරකැව්ලේවලයේ නිකන නොමිමර O $\frac{15}{5, 13}$ පත්තුවේ 64න් පෙන්නන බිම්කවිට්ටම මායිම—උතුරට හි. ඇන්. අබේවික්රමට සහ නවත් අඟව්වත්ට අයිති කොරකදන්දෙහිස නෝ හොන් තුබේමිව්ට්ට, හි. එච්. ඇස්. අබේගුණසේකරට සහ නවත් අඟව්වත්ට අයිති තුබේ මිව්වේ කොරවුවද, අනුරාධපුර රණසේ දෙත් දව්වට සහ නවත් අඟව්වත්ට අයිති අගලදමාපු වත්තද; නැගෙනහිරට රජසන්නක පුවත්වත්තේ දෙහි සේ හේතද, රජසන්නක පුවත්වත්තේ දෙහිසද, එච්. හි. වයි. අබේගුණසේකරට සහ නවත් අඟව්වත්ට අයිති කුකුල්දුලේ දෙහිසද, හි. ඒ. ඇස්. සාපාට සහ නවත් අඟව්වත්ට අයිති මුලසද; දකුණට හි. ඒ. ඇස්. වයි. ගුණවර්දනට සහ නවත් අඟ ව්වත්ට අයිති ඉදිනහලත්දේ වත්තද; බස්නාහිරට උරුමකරු කැප ඇලද, හි. ඇන්. අබේවික්රමට සහ නවත් අඟව් ව්ට අයිති කොරකදන්දෙහිස නොහොන් තුබේමිව්ට්ට.

தென் மாகாணத்தின் மாத்தறை மொறவக்கோறளையச்சேர்ந்த உடுகாபத்தவில் ஊறபொக்க என்னும் கிராமத்திலுள்ள நொம்பர் O $\frac{15}{5, 13}$ ம் அளவு கடதாசியில் காணப்படும் பங்கு 64 ம் பிரிவுபடி மாண்கெட் கூயேவலகேன யென்று பொதுவாய் சொல்லப்படுகிற அல்லது அறியப்படுகிற இத்தோடணத்திருக்கும் குறிக்கப் பட்ட உறுதிப்படுத்திய டாப்பில் விவரிக்கப்பட்டதும் 40 ஏக்கர் விஸ்தாரமுள்ளது :—
எல்லை, வடக்கு-டி. என். அபேவிக்ரமவும் சிலபேர்சுளுக்குமுடைய கொறகன் தண்டெனிய அல்லது தும் பேலுவிற்ற, டி. எச். எப். அபேருணசேகருடைய தும்பேலுவிற்றேகொறட்டுவ, அத்தஉடகே தொன் தாவித்தம் சிலபேர்களும் உரித்துபேசும் அகலதமாப்புலத்த; கிழகது-அரசாட்சிக்குள்ள புலகவத்தேதெனியகேன, அரசாட்சிக்குள்ள புலகவத்தேதெனிய, எச். டி. வை. அபேருணசேகரும் சிலபேர்களுக்குமுடைய குருள்கூடுவெனெனிய, டி. எ. எஸ். யாபாவும் சிலபேர்களுக்குமுடைய முளன்; தெற்கு-டி. ஏ. எஸ். வை. குணவர்தனும் சிலபேர்களுக்கு முடைய இவ்விதிகாளத்தேவத்த; மேற்கு-ஊறபொக்க வாய்க்கால், டி. என். அபேவிக்ரமவும் சிலபேர்களுக்கு முடைய கொறகத்தெனிய அல்லது தும்பேலுவிட்ட.



Lot 64 called Mananketiwalahena, in extent 40A. 0R. 0r., situated in Urubokka village in Udugaha pattu of Morowak korale.

Sheet O $\frac{15}{5, 13}$

Surveyor-General's Office,
Colombo, November 8, 1890.

S. J. C. MORE,
for Surveyor-General.