

SUPPLEMENT

TO

The Ceylon Government Gazette,

PART III.

FRIDAY, SEPTEMBER 21, 1900.

NOTICES UNDER THE WASTE LANDS ORDINANCES.

[Notice under "The Waste Lands Ordinances, 1897, 1899, and 1900."]

TAKE notice, that unless within three months from the 14th day of September, 1900, the persons, if any, who claim any interest in the lands hereinafter mentioned or in any one or more of such lands, appear before the Special Officer appointed under section 28 of Ordinance No. 1 of 1897 at his office at Matara and make claim to the said lands or any of them or to some interest therein :

Such Special Officer, in pursuance of the powers vested in him by Ordinance No. 1 of 1897, will declare by writing under his hand that the said lands or such of them, as to which no claim has been made, are the property of the Crown.

J. P. LEWIS, Special Officer.

Description of Land referred to.

I.

The land commonly called or known as Welehena and Miriswattahena, situate in the village of Beralapanatara in the Morowak korale of the Matara District, in the Southern Province, containing in extent 32 acres and 18 perches, shown as lot 72 in sheet O 10/51, 59, as described in the annexed certified tracing therefrom, and bounded as follows : on the north by Kekun - deniyehena claimed by Kandewewalage Disan and others and Nugehena claimed by Kudaradage Daniya and others ; on the east by Welikumburuyaya belonging to D. J. W. Wanigasekera and others Kapugewatuyaya belonging to Bandanage Sima and others, Wadiyagodelleliyadda belonging to Wikramanarayanamestrige Juwan and others ; on the south by Beralapanatara-ganga, Amunukerehenawatta belonging to Sittarage Done and others, the Beralapanatara-ganga ; on the west by Siruwalagekumburuyaya belonging to D. J. W. Wanigasekera and others, Potgulyaya alias Unomuyaya belonging to Gammachcharige Don Carolis and others, Panismullehena claimed by Gammachcharige Don Carolis and others.

විෂය 1900 කවුළු පැයවුණු මස 14 වෙනි දින පටන් තුන්මාසයක් ඇතුළතදී මෙහි පහත දක්වන ඉඩම්වලට නොහොත් ඉන් එකකට නොහොත් වැඩිගණනකට යම් අයිතිවාසිකමක් තිබෙන යම් අයෙක් ඇත්නම් ඒ අය විසින් වර්ෂ 1897 ක් නොමැර 1 ක් ආඥාපණයේ 28 වෙනි වගන්තියේ ප්‍රකාරයට පත්කරණු ලැබූ විශේෂ මන්ත්‍රීස්වරයානන්තාන්තේශ්වර මාතර කන්කෝරුවේදී උන්තාන්තේශ්වර ඉදිරිපිටට ඇවිත් පෙනීසිට එකී ඉඩම්වලට නොහොත් ඊට ඇති යම් කොටසකට කිසි අයිතිවාසිකමක් පෙන්වා සිටින්නට නොයෙදුනොත්, එකී විශේෂ මන්ත්‍රීස්වරයානන්තාන්තේශ්වර වර්ෂ 1897 ක් නොමැර 1 ක් ආඥාපණයෙන් ලැබී තිබෙන බලයේ ප්‍රකාරයට, අයිතිවාසිකම් කොකියාපු එකී ඉඩම් එක්කෝ එකීන් අයිතිවාසිකමක් ගෙණ හැරදක්වන්නට නොයෙදුන සෑම ඉඩම් රජසන්තක ඉඩම් හැටියට උන්තාන්තේශ්වර අත්සන ඇති ලිපිලේඛනින් උන්තාන්තේශ්වර විසින් ප්‍රකාශ කරණ බව මෙහින් දැනගත හැකිය.

ජේ. පී. ලුවිස්, විශේෂ මන්ත්‍රීස්වරයානන්තාන්තේශ්වර.

ඉඩම්වල කුණාටු.

I.

දකුණු පළාතට අයිති මාතර දිස්ත්‍රික්කේ මොරවක්කෝරලේ බෙරලපණකර යන ගම පිහිටා තිබෙන මේසවග අමුනාපු සහකික සිතියමේ පෙන්නන අත්කර 32 කුණ, පර්ච්ස් 18 ක් බිම්වලට ඇති සාමාන්‍යවසයෙන් වෙලේගේන සහ මිරිස් වත්තේගේන කිසික නොහොත් ඒ නම්වලින් දැනගෙන තිබෙන O 10/51, 59 සිතියම් පත්‍රයේ 72 ක් පෙන්වන බිම්කවිටියට මාසිම්—උතුරට කන්කෝරුවලගේ දිසන් සහ නවත් අගවල් විසින් අයිතිවාසිකම් කිසික කැකුන්දෙහියේ ගේනද, කුඩාරද, ගේ දකිස සහ නවත් අගවල් විසින් අයිතිවාසිකම් කිසික නුගේගේනද; නැගෙනහිරට ඩී. ජේ. ඩබ්ලිව්. වනිගසේකරට සහ නවත් අගවල් විසින් වෙලේ කුඹුරුයායද, බදනගේ සීමාව සහ නවත් අගවල් විසින් අගවල් විසින් කපුගේ වතුයායද, වික්‍රම නාරකනමේස්ත්‍රීගේ ජුවන්ට සහ නවත් අගවල් විසින් අයිති වාසියොවැල්ලේ ලියද්දද; දකුණට බෙරලපණකර ගඟද, සිත්තරගේ දෙහේට සහ නවත් අගවල් විසින් අගවල් විසින් ගේගේවත්තද, බෙරලපණකර ගඟද; බස්නාගුරට ඩී. ජේ. ඩබ්ලිව්. වනිගසේකරට සහ නවත් අගවල් විසින් අගවල් විසින් සිරුවලගේ කුඹුරුයායද, ගම්මව්වාරිගේ දෙහි කරෝලියට සහ නවත් අගවල් විසින් අගවල් විසින් අපාන්ගුල්ලාය නොහොත් උනෝමුයායද, ගම්මව්වාරිගේ දෙහි කරෝලිය සහ නවත් අගවල් විසින් අයිතිවාසිකම් කිසික පරිසමුල්ලේ ගේනද.

இவ்வறிவித்தலின் திகதியாகிய 1900 ம் ஆண்டு-த்த பிரட்டாசியஸ் 14 ந் திகதியிலிருந்து மூன்று மாதத்திற்குள்ளாக இதன் கீழ் விவரித்திருக்கும் காணிகளை யல்லது அக்காணிகளின் லெவற்றையும் குறித்த உரித்துப்பேசுவோர்கள் யாருமிருந்தால், அவர்கள் 1897 ம் ஆண்டு-த்த முதலாம் நொம்பர் சட்டத்தின் 28 ம் பிரிவின்படி ஏற்படுத்திய குறிப்பான உத்தியோகஸ்தர் முன்பாக மாத்தூற அலரது கந்தேதாரில் தெரிபட்டு மேற்படி காணிகளை அல்லது அவற்றின் லெவற்றையும் குறித்து யாதும் உரிமை அல்லது உடற்றை காண்பியாதிருந்தால், மேற்கொல்லிய குறித்த உத்தியோகஸ்தராக தம்மில் 1897 ம் ஆண்டு-த்த முதலாம் இலக்கச்சட்டத்தினால் தனக்கு கொடுத்திருக்கும்

தத்துவத்தைக்கொண்டு தன் கையொப்பமிட்டு எழுத்து மூலமாய் சொல்லப்பட்ட காணிகளை அலலது அவைகளின் உரித்தைப் பேசப்பட்டவர்கள் வெளிப்படாவிடில முடிக்குரிய ஆதனமென்று வெளியரங்கப்படுத்துவார்.

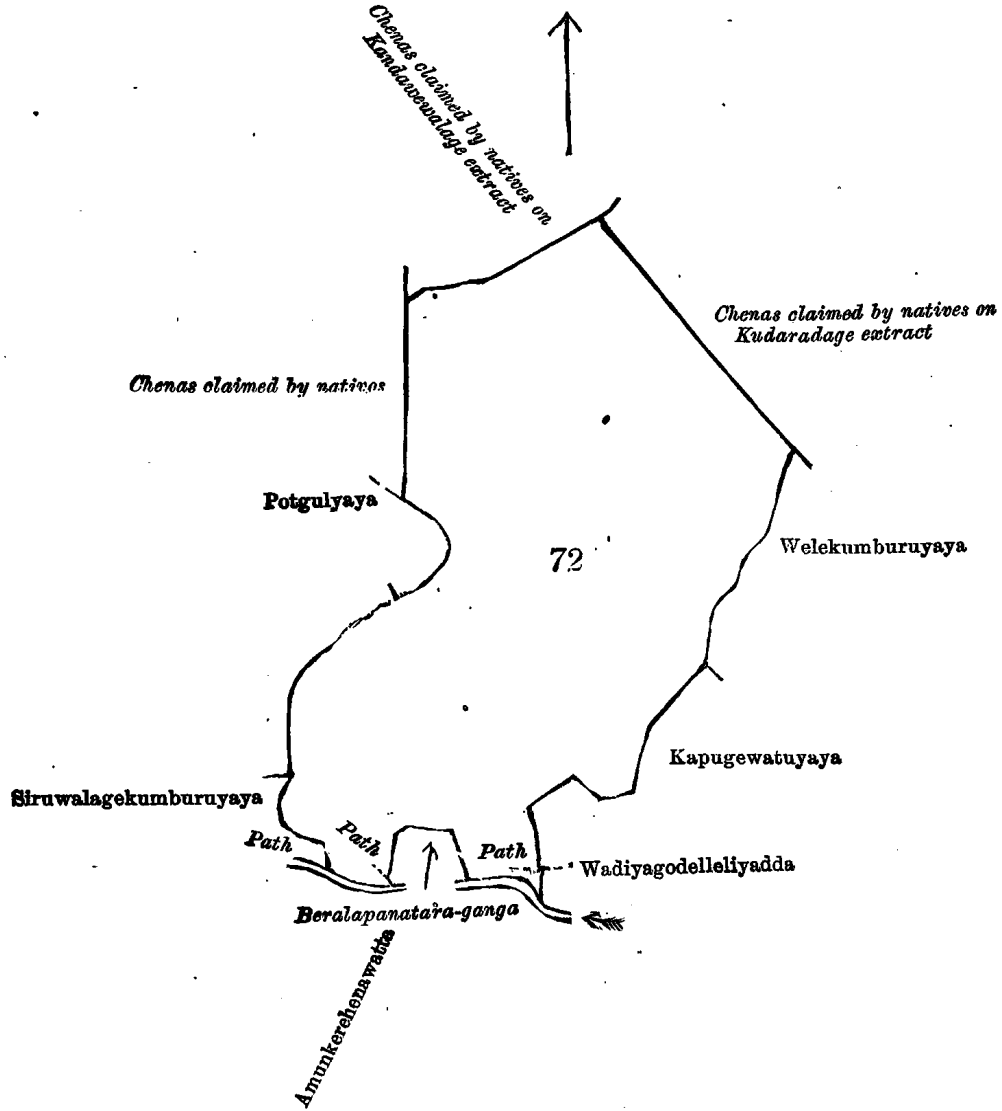
ஜே. பி. லூவிஸ்,
குறிப்பான உத்தியோகஸ்தர்.

சொல்லப்பட்ட காணியின் விவரம்.

I.

தென் மர்காணத்தின் மாத்துறை டிஸ்திரிக்டில் மொறவக்கோறணையைச்சேர்ந்த பெறலபனாதற என்னும் கிராமத்திலுள்ள O. $\frac{10}{51, 59}$ ம் அளவுகடதாசியில் காணப்படும் பங்கு 72 ம் பிரிவுபடி வெலேகேனும் மிரிஸ்வத்தே கேனும் யென்று பொதுவாய்ச் சொல்லப்படுகிற அலலது அறியப்படுகிற இத்தோடணத்திருக்கும் குறிக்கப்பட்ட உறுதிப்படுத்திய டாப்பில் விவரிக்கப்பட்டதும் 32 ஏக்கர் 18 பர்சஸ் விஸ்தாரமுள்ளது :—

எல்லை, வடக்கு-கண்டேவேவலகே திணும் சிலபேர்களும் உரித்துபேசும் கெகுன் தெனியேகேன, குடார தாகே தனியாவும் சிலபேர்களும் உரித்துபேசும் துகேகேன ; கிழக்கு-டி. ஜே. டபிள்யூ. வனிகஸேகறும் சிலபேர்க ளுக்குமுடைய வெலேகும்புறுயாய, பன் தனகே ஸிமாயும் சிலபேர்களுக்குமுடைய கப்புக்கேவத்துயாய, விக்கறம னூறுயனமேஸ்திரிகே ஜுவனும் சிலபேர்களுக்குமுடைய வரடியகொடெள்ளேனியத்த ; தெற்கு-பெறலபனாதற கங்க, ஸித்தறகே தோனேயும் சிலபேர்களுக்குமுடைய அமுனுகெறேகேனேவத்த, பெறலபனாதறகங்க ; மேற்கு- டி. ஜே. டபிள்யூ. வனிகஸேகறும் சிலபேர்களுக்குமுடைய ஸிறுவலகே கும்புறுயாய, கம்மச்சாரிகே தொன் கரே லிசும் சிலபேர்களுக்குமுடைய பொத்துலயாய அலலது உனொமுயாய, கம்மச்சாரிகே தொன் கரேலிசும் சிலபே ர்களும் உரித்துபேசும் பனிஸ்முள்ளேகேன.



Lot 72 called Welehena and Miriswattehana, in extent 32A. Or. 18P., situated in Beralapanatara village in Udugaha pattu of Morowak korale.

Sheet O $\frac{10}{51, 59}$

Surveyor-General's Office,
Colombo, June 4, 1900.

S. J. C. MORE,
for Surveyor-General.

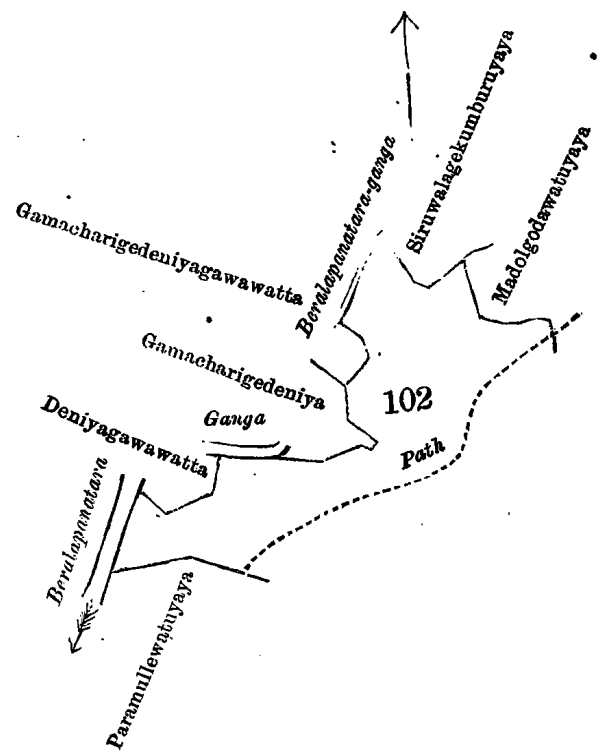
II.

The land commonly called or known as Deniyehena, situate in the village of Beralapanatara in the Morowak korale of the Matara District, in the Southern Province, containing in extent 7 acres 1 rood and 6 perches, shown as lot 102 in sheet O $\frac{10}{51, 59}$, as described in the annexed certified tracing therefrom, and bounded as follows : on the north by Deniyagawawatta belonging to Gammachcharige Davit and others, the Beralapanatara-ganga, Gammachcharigedeniya belonging to Wickramanarayana Mestrige Dines and others, Gammachcharigedeniyagawawatta belonging to Gammachcharige Garuwe and others, the Beralapanatara-ganga, Siruwalagekumburyaya *alias* Kotegedeniyaya belonging to D. J. W. Wanigasekera and others, Madolgodawatuyaya belonging to Gammachcharige Hine and others ; on the east by the footpath from Nawangoda to Pathowita ; on the south by Paramullewatuyaya belonging to Wellappulige Janis and others ; on the west by the Beralapanatara-ganga.

දකුණුපලාතට අයිති මාතර දිස්ත්‍රික්කේ මොරවක්කෝරළේ බෙරලපණතර යන ගම පිහිටා තිබෙන ගම්පමග අමුණුපු සහතික සිතියමේ පෙනෙන අක්කර 7කුත්, රූඩ් 1කුත්, පර්චස් 6ක් නිමකරම ඇති සාමාන්‍යවසරයක් දෙනියේ හේන කියන නොහොත් එනමින් දැනගෙන තිබෙන O $\frac{10}{51, 59}$ සිතියමපිටුයේ 102න් පෙන්වන නිමකරම මාසිම්—උතුරට ගම් මච්චාරියේ දැවින්ට සහ නවත් අඟවළින්ට අයිති දෙනියොවා වන්නද, බෙරලපණතර ගඟද, විකුමනාරයන මෙස්ත්‍රියේ දිනෙස්ට සහ නවත් අඟවළින්ට අයිති ගම්මච්චාරියේ දෙනියද, ගම්මච්චාරියේ ගරුවේට සහ නවත් අඟවළින්ට අයිති ගම් මච්චාරියේ දෙනියොවා වන්නද, බෙරලපණතර ගඟද, ඩී. ජේ. ඩබ්ලිව්. වනිගසේකරට සහ නවත් අඟවළින්ට අයිති සිරුවලගේ කුමුරුගය නොහොත් නොවේගේ දෙනියද, ගම්මච්චාරියේ හිනේට සහ නවත් අඟවළින්ට අයිති මඩොල් ගොඩ වතුයද; නැගෙනහිරට නවත්ගොඩ සිට පානෝව්ටට යන අඟපාරද; දකුණට මෙල්ලපුපුලියේ ජානිස්ට සහ නවත් අඟවළින්ට අයිති පරමුල්ලේ වතුයද; බස්නාහිරට බෙරලපණතර ගඟද.

தென் மாகாணத்தின் மாத்தறை டிஸ்த்ரிக்டில் மொறவக்கோறையைச்சேர்ந்த பெறளபனாதர என்னும் கிராமத்திலுள்ள O $\frac{10}{51, 59}$ ம் அளவுகடதாசியில் காணப்படும் பங்கு 102 ம் பிரிவுபடி தெனியேகேன யென்று பொதுவாய்ச் சொல்லப்படுகிற அல்லது அறியப்படுகிற இத்தோடணைத்திருக்கும் குறிக்கப்பட்ட உறுதிப்படுத்திய டாப்பில் விவரிக்கப்பட்டதும் 7 ஏக்கர் 1 ரூட 6 பர்சஸ் விஸ்தாரமுள்ளது :—

எஸ்தை, வடக்கு-கம்மச்சாரிகே தாவத்தும் சிலபேர்களுக்குமுடைய தெனியகாவாவத்த, பெறளபனாதர கங்க, விக்கறமனாராயன மேஸ்திரிகே தினேசும் சிலபேர்களுக்குமுடைய கம்மச்சாரிகே தெனிய, கம்மச்சாரிகே கறுவேயும் சிலபேர்களுக்குமுடைய கம்மச்சாரிகே தெனியகாவாவத்த, பெறளபனாதரகங்க, டி. ஜே. டபிள்யூ. வனிகளேகறும் சிலபேர்களுக்குமுடைய விறுவலகேகும்புறாய அல்லது கொட்டேகே தெனியாய, கம்மச்சாரிகே கீனேயும் சிலபேர்களுக்குமுடைய மடொல்கொடவத்தாய ; கிழக்கு-நவன்கொடயிலிருந்து பாதோவிடக்கு போகும் அடிபாதை ; தெற்கு-வெள்ளப்புளிகே ஜானிசும் சிலபேர்களுக்குமுடைய பறமுள்ளேவத்தாய ; மேற்கு-பெறளபனாதர கங்க.



Lot 102 called Deniyehena, in extent 7A. 1r. 6P., situated in Beralapanatara village in Udugaha pattu of Morowak korale.

Sheet O $\frac{10}{51, 59}$

Surveyor-General's Office,
Colombo, June 4, 1900.

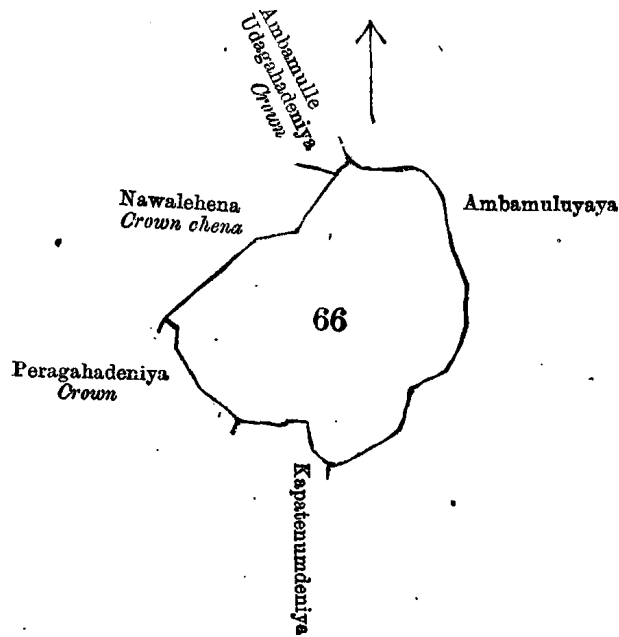
S. J. C. MORE,
for Surveyor-General.

III.

The land commonly called or known as Madolgasdeniyehena, situate in the village of Beralapanatara in the Morowak korale of the Matara District, in the Southern Province, containing in extent 9 acres, shown as lot 66 in sheet O $\frac{10}{51, 59}$, as described in the annexed certified tracing therefrom, and bounded as follows : on the north by Ambemulle Udahadeniya belonging to Crown and Ambemuluyaya belonging to D. J. W. Wanigasekera and others; on the east by Ambemuluyaya belonging to D. J. W. Wanigasekera and others; on the south by Kapatenumdeniya claimed by Wellappulige Babehami and others and Madolgasdeniya *alias* Paragahadeniya belonging to Crown; on the west by Nawalheha belonging to Crown.

දකුණු පලාතට අයිති මාතර දිස්ත්‍රික්කේ මොරවක්කෝරලේ බෙරලපනතර ග්‍රාම පිහිටා තිබෙන මේ සමග අමු නාපු සහතික සිතියමේ පෙනෙන අක්කර 9ක් විමකරම ඇති සාමාන්‍ය වසරෙන් මධ්‍යමයයදෙහියේ ජෙනකිතන නොහොත් ඒ නමින් දැනගෙන තිබෙන O $\frac{10}{51, 59}$ සිතියම පත්‍රයේ 66න් පෙන්වන විමකරවිසට මාසිම්—උතුරට රජසන්නක අඹෙමුල්ලේ උඩහදෙහියද, හී. ජේ. ඩබ්ලිවු. වනිගසේකරට සහ තවත් අත්වච්ඡට අයිති අඹෙමුල්ලියාද; නැගෙනහිරට හී. ජේ. ඩබ්ලිවු. වනිගසේකරට සහ තවත් අත්වච්ඡට අයිති අඹෙමුල්ලියාද; දකුණට වෙල්ලපුල්ලියේ බබෙහාම් සහ තවත් අත්වච්ඡ විසින් අයිතිවැසිකම් කිතන කපාතැනුමේදෙහියද, රජසන්නක මධ්‍යමයයදෙහිය නොහොත් පරගත දෙහියද; බස්නාහිරට රජසන්නක නාවලේ ජෙනකිතන.

தன் மாகாணத்தின் மாத்தறை டிஸ்திரிக்டில் மொறவக்கோறையைச்சேர்ந்த பெறளபனாதற என்னும் கிராமத்திலுள்ள O $\frac{10}{51, 59}$ ம் அளவுகடதாசியில் காணப்படும் பங்கு 66 ம் பிரிவுபடி மடொல்கஸ்தெனியேகேன யென்று பொதுவாய்ச் சொல்லப்படுகிற அல்லது அறியப்படுகிற இத்தோடணத்திற்கும் குறிக்கப்பட்ட உறுதிப் படுத்திய டாப்பில் விவரிக்கப்பட்டதும் 9 ஏக்கர் விஸ்தாரமுள்ளது :—
எல்லை, வடக்கு-அரசாட்சிக்குள்ள அம்பேமுள்ளே உடகதெனிய, டி. ஜே. டபிள்யூ. வனிகஸேசரும் சிலபே ர்களுக்குமுடைய அம்பேமுலுயாய; கிழக்கு-மேற்சொல்லியவர்களுடைய அம்பேமுலுயாய; தெற்கு-வெள்ளப்பு ளிகே பபேகாமியும் சிலபேர்களும் உரித்தபேசும் கப்பாதெனும் தெனிய, அரசாட்சிக்குள்ள மடொல்கஸ்தெனிய அல்லது பறகதெனிய; மேற்கு-அரசாட்சிக்குள்ள நாவலேகேன.



Lot 66 called Madolgasdeniyehena, in extent 9A. 0R. 0R., situated in Beralapanatara village in Udugaha Pattu of Morowak korale.

Sheet O $\frac{10}{51, 59}$

Surveyor-General's Office,
Colombo, May 12, 1900.

S. J. C. MORE,
for Surveyor-General.