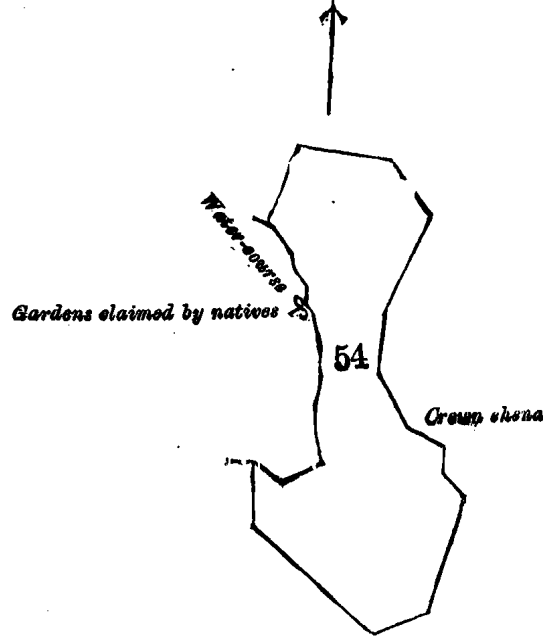


சொல்லப்பட்ட காணிகளின் விவரம்.

I.

தென் மாகாணத்தின் மாத்தறை மொறவக்கோறையைச்சேர்ந்த உடுகாபத்துவில் ஊறுபொக்க என்னும் கிராமத்திலுள்ள நொம்பர் $0 \frac{10}{54, 62}$ யும் $0 \frac{15}{6, 14}$ ம் அளவுகடதாசிகளில் காணப்படும் பங்கு 54 ம் பிரிவுபடி நவடேகேன அல்லது ஊர்தொலேகேன யென்று பொதுவாய் சொல்லப்படுகிற அல்லது அறியப்படுகிற இத் தோட்டிணத்திற்குக் குறிக்கப்பட்ட உறுதிப்படுத்திய டாப்பில் விவரிக்கப்பட்டதும் 9 ஏக்கர் விஸ்தாரமுள்ளது :—

எல்லை, வடக்கு-அரசாட்சிக்குள்ள அம்பறெல்லேகேன ; கிழக்கு-அரசாட்சிக்குள்ள பட்டஅத்தேகபொல்லேகேன ; தெற்கு-அரசாட்சிக்குள்ள ரிட்டிபிட்டியகாகேன ; மேற்கு-நவடேதெனியேவத்த ஓகைய.



Lot 54 called Nawadehena or Haldolehena, in extent 9A. 0R. 0P., situated in Urubokka village in Udugaha pattu of Morowak korale.

Sheet $0 \frac{10}{54, 62}$ and $0 \frac{15}{6, 14}$

Surveyor-General's Office,
Colombo, November 8, 1899.

S. J. C. MORE,
for Surveyor-General.

II.

The land commonly called or known as Hindolehena, situate in the village of Urubokka in Udugaha pattu in the Matara-Morowak korale, in the Southern Province, containing in extent 2 acres 1 rood and 19 perches, shown as lot 85 in sheet No. $0 \frac{15}{6, 14}$, as described in the annexed certified tracing therefrom, and bounded as follows: on the north by the Hindola and the Umandola; on the east by Naranwattchena claimed by Gamage Punchi Appu and others; on the south by Nugamandiyehena claimed by Ataudapatiranage Don Andris and others; on the west by Nugamandiyehena claimed by ditto.

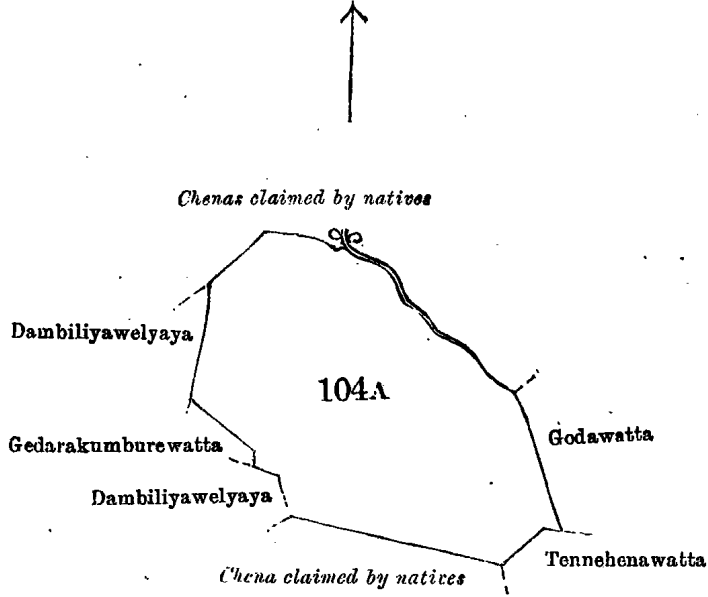
ஊறுபொக்க கிராமத்திலுள்ள நொம்பர் $0 \frac{15}{6, 14}$ ம் அளவுகடதாசியில் காணப்படும் பங்கு 85 ம் பிரிவுபடி நவடேகேன யென்று பொதுவாய்ச் சொல்லப்படுகிற அல்லது அறியப்படுகிற இத்தோட்டிணத்திற்குக் குறிக்கப்பட்ட உறுதிப்படுத்திய டாப்பில் விவரிக்கப்பட்டதும் 2 ஏக்கர் 1 ரூட் 19 பர்சஸ் விஸ்தாரமுள்ளது :—
எல்லை, வடக்கு-உயிந்தொல, உமண்டொல ; கிழக்கு-கமகேபுஞ்சிஅப்புவும் சிலபேர்களும் உரித்தபேசும் நாரணவத்தேகேன ; தெற்கு-அத்தந்த பத்திரணகே தொன் அந்தரிசும் சிலபேர்களும் உரித்தபேசும் நுகமண்டியேகேன ; மேற்கு-மேற்சொல்லியவர்கள் உரித்தபேசும் நுகமண்டியேகேன.

IV.

The land commonly called or known as Gonnagahaena, situate in the village of Urubokka in Udugaha pattu in the Matara-Morowak korale, in the Southern Province, containing in extent 12 acres 1 rood and 30 perches, shown as lot 104A in sheet No. O $\frac{15}{5, 13}$, as described in the annexed certified tracing therefrom, and bounded as follows : on the north by Pallimullehena claimed by K. Bahan Appu and others, the Godewattedola; on the east by Godawatta belonging to Y. Ukkuwe and others, Tennehenawatta belonging to G. Ukkuwe and others; on the south by Godandahena claimed by H. Punchi Appu and others; on the west by Gedarakumbura in Dambiliwelyaya belonging to D. N. Abeywickrama and others, Gedarakumburewatta belonging to D. N. Abeywickrama and others, and Pallimulla in Dambiliwelyaya belonging to D. N. Abeywickrama and others.

දකුණු පලාතට අයිති මාතර මොරවත්තෝරලේ උඩගහපත්තුවේ උරුමාත්තක සහ ගම නිවෙහ මේ සමග අමුණු සහතික සිතියම පෙනෙන අන්කර 12කුත්, රූඩ් 1කුත්, පර්ච් 30ක් බිම්සාජි අැති ගොණේ සහගණේ නිසන නොහොත් ඒ නමින් දැනගෙන තිබෙන නොමිමර O $\frac{15}{5, 13}$ පත්‍රයේ 104 A න් පෙන්වන බිම්කර්මයට මායිම්—උතුරට තේ. බවත්අප්පු සහ නවත් අචලේ විසින් අයිතිවාසිකම් කිසික පල්ලිමුල්ලේගේනද, ගොඩවිත්තේ දෙලද; නැගෙනහිරට උත්තුවේට සහ නවත් අචලේට අයිති ගොඩවිත්තද, ඒ. උත්තුවේට සහ නවත් අචලේට අයිති තැන්නේගේගේවත්තද; දකුණට එච්. පුත්තිඅප්පු සහ නවත් අචලේ විසින් අයිතිවාසිකම් කිසික ගොඩලුවරානද; බස්නාගුරට ඩී. ඇන්. අචලේවත්තට සහ නවත් අචලේට අයිති දඹලිසවල්ලාගේගෙදර කුමුරද, ඩී. ඇන්. අචලේවත්තට සහ නවත් අචලේට අයිති ගෙදරකුමුරේවත්තද, ඩී. ඇන්. අචලේවත්තට සහ නවත් අචලේට අයිති දඹලිසවල්ලාගේ පල්ලිමුල්ලද.

தென் மாகாணத்தின் மாத்தூறை மொறவத்த்கோரணை யைச்சேர்ந்த உடுகா பத்துவில் ஊறுபொக்க என்னும் கிராமத்திலுள்ள நொம்பர் O $\frac{15}{5, 13}$ ம் அளவுகடதாசியில் காணப்படும் பங்கு 104 A ம் பிரிவுபடி கொன்னகா கேன யென்று பொதுவாய்ச் சொல்லப்படுகிற அல்லது அறியப்படுகிற இக்கோட்டைத்திருக்கும் குறிக்கப்பட்ட உறுதிப்படுத்திய டாப்பில் விவரிக்கப்பட்டதும் 12 ஏக்கர் 1 ரூட் 30 பர்சஸ் விஸ்தாரமுள்ளது :—
எஸ்தை, வடக்கு-கே. பபன் அப்புவும் சிலபேர்களும் உரித்துபேசும் பள்ளிமுள்ளேகேன; கிழக்கு-வை. உக் குவையும் சிலபேர்களுக்குமுடைய கொடவத்த, ஜி. உக்குவையும் சிலபேர்களுக்குமுடைய தென்னேகேனேவத்த; தெற்கு-எச். புத்தி அப்புவும் சிலபேர்களும் உரித்துபேசும் கொடஉடகேன; மேற்கு-டி. என். அப்ப விக்கிரமவும் சிலபேர்களுக்குமுடைய தம்பினியவெளயாயில் கெதாரும்புரா, டி. என். அபேவிக்கிறமும் சிலபேர்க ளுக்குமுடைய கெதறும்புரவத்த, டி. என். அபேவிக்கிறமும் சிலபேர்களுக்குமுடைய தம்பினியவெளயாயில் பள்ளிமுள்ள.



Lot 104A called Gonnagahaena, in extent 12A. 1R. 30P., situated in Urubokka village in Udugaha pattu of Morowak korale.

Sheet O $\frac{15}{5, 13}$

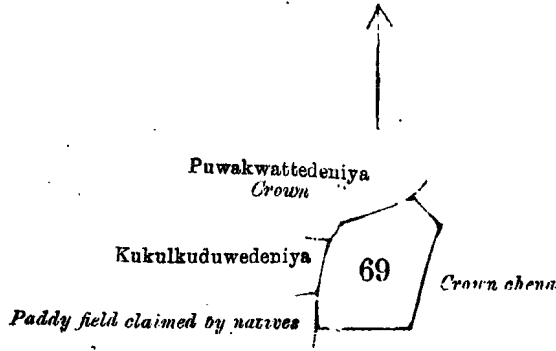
Surveyor-General's Office,
Colombo, November 8, 1899.

S. J. C. MORE,
for Surveyor-General.

V.

The land commonly called or known as Wewehena, situate in the village of Urubokka in Udugaha pattu in the Matara-Morowak korale, in the Southern Province, containing in extent 13 acres 2 roods and 24 perches, shown as lot 75 in sheet No. O $\frac{15}{5, 13}$, as described in the annexed certified tracing therefrom, and bounded as follows : on the north by Annakkawattehena belonging to Crown; on the east by Dandugahawatta belonging to Gamage Luwishami and others; on the south by Dikowitakumbura belonging to D. A. S. Yapa and others, Wewa belonging to D. N. Abeywickrama and others; on the west by Annakkawattehena belonging to Crown.

දකුණු පලාතට අයිති මාතර මොරවත්තෝරලේ උඩගහපත්තුවේ උරුමාත්තක සහ ගම නිවෙහ මේ සමග අමුණු සහතික සිතියම පෙනෙන අන්කර 13කුත්, රූඩ් 2කුත්, පර්ච් 24ක් බිම්සාජි අැති මැලිගොන නිසන නොමිමර O $\frac{15}{5, 13}$ පත්‍රයේ 75 න් පෙන්වන බිම්කර්මයට මායිම්—උතුරට රජසහකය අත්තනුවත්තේ ගේනද; නැගෙනහිරට



Lot 69 called Kukulkuwewehena, in extent 1A. 3R. 26P., situated in Urubokka village in Udugaha pattu of Morowak korale.

Sheet O $\frac{15}{5, 13}$

Surveyor-General's Office,
Colombo, November 8, 1899.

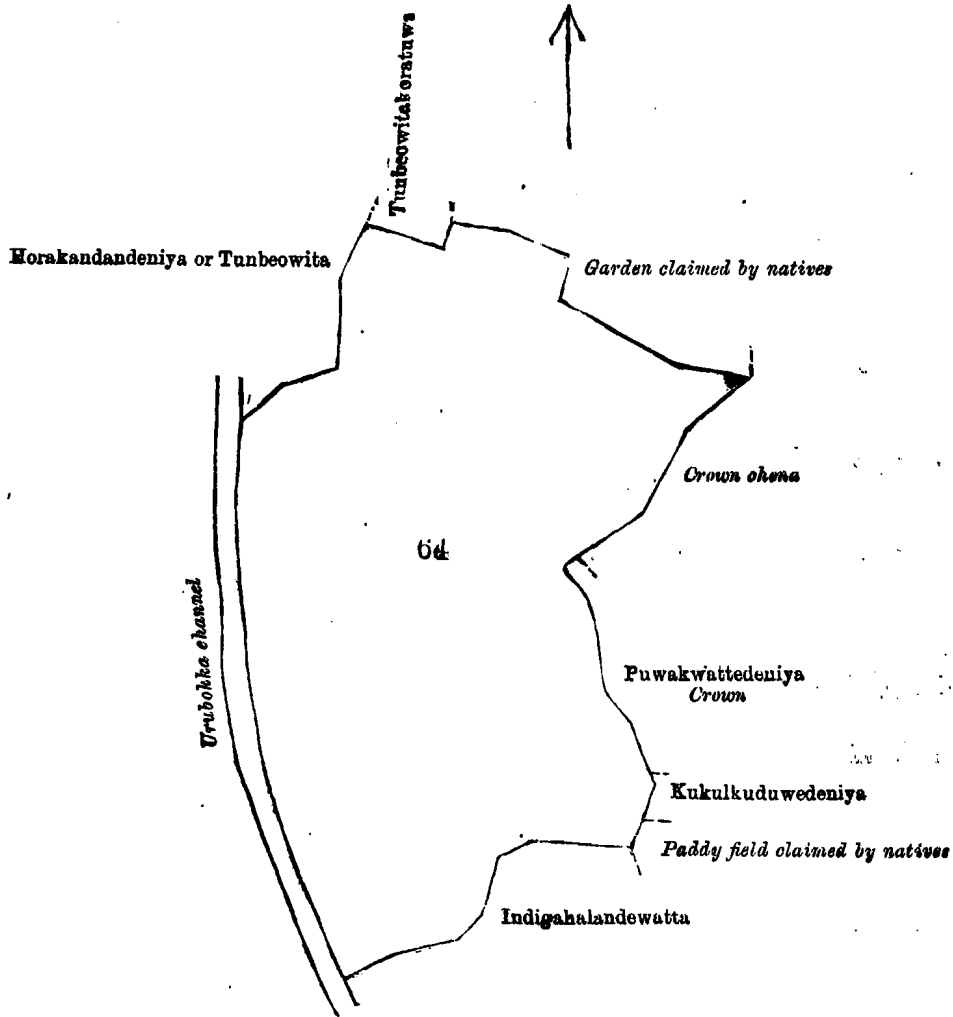
S. J. C. MORE,
for Surveyor-General.

VII.

The land commonly called or known as Mananketiyevalahena, situate in the village of Urubokka in Udugaha pattu in the Matarā-Morowak korale, in the Southern Province, containing in extent 40 acres, shown as lot 64 in sheet No. O $\frac{15}{5, 13}$, as described in the annexed certified tracing therefrom, and bounded as follows : on the north by Horakaudan deniya *alias* Tumbeowita belonging to D. N. Abewickrama and others, Tumbeowitakoratuwa belonging to D. H. F. Abeygunasekara and others, Agaladamapuwatta belonging to Ataudage Don Davit and others ; on the east by Puwakwattedeniyahena belonging to Crown, Puwakwattedeniya belonging to Crown, Kukulkuwedeniya belonging to H. D. Y. Abeygunasekara and others, Mulana belonging to D. A. S. Yapa and others ; on the south by Indigahalandewatta belonging to D. A. S. Y. Gunawardana and others ; on the west by the Urubokka channel and Horakandandeniya or Tumbeowita belonging to D. N. Abewickrama and others.

දකුණු පලාතට අයිති මාතර මොරවත්තකෝරළේ උඩුගහපත්තුමේ උරුමෝක්ක යන ගම තිබෙන මේ සමග අමුතුව සහතික සිතියම පෙනෙන අක්කර 40ක් බිම්සාහිස ඇති මාතරකැව්වලයේ නිසැක නොමීමර O $\frac{15}{5, 13}$ පත්‍රයේ 64න් පෙන්වන බිම්කව්වට මායිම්—උතුරට හි. ඇන්. අබේවික්‍රමට සහ නවත් අඟව්වට අයිති කොරකදන්දෙහිග නෝ කොත් පුබ්බිමටද, හි. එච්. ඇස්. අබේගුණසේකරට සහ නවත් අඟව්වට අයිති පුබ්බි මිඞ්බ්බි කොරවුවද, අනාරුච්චි රණයේ දෙත් දැව්ට සහ නවත් අඟව්වට අයිති අගලදමාපු වත්තද ; නැගෙනහිරට රජසන්තක පුවත්වත්තේ දෙහි රජේ නේතද, රජසන්තක පුවත්වත්තේ දෙහිගද, එච්. ඩී. වයි. අබේගුණසේකරට සහ නවත් අඟව්වට අයිති කුකුල්ලමේ දෙහිගද, හි. ඒ. ඇස්. යාපාට සහ නවත් අඟව්වට අයිති මුලුණද ; දකුණට හි. ඒ. ඇස්. වයි. ගුණවර්දනට සහ නවත් අඟ ව්වට අයිති ඉදිනහලන්දේ වත්තද ; බස්නාහිරට උරුමෝක්ක කැප් අලුද, හි. ඇන්. අබේවික්‍රමට සහ නවත් අඟව්ව ට අයිති කොරකදන්දෙහිග නොකොත් පුබ්බිමටද.

தென் மாகாணத்தின் மாத்தறை மொறவக்கோறளையைச்சேர்ந்த உடுகாபத்தவில் ஊறுபொக்க என்னும் கிராமத்திலுள்ள ரொம்பர் O $\frac{15}{5, 13}$ ம் அளவு கடதாசியில் காணப்படும் பங்கு 64 ம் பிரிவுபடி மாண்கெட் உடையலகேன யென்று பொதுவாய் சொல்லப்படுகிற அல்லது அறியப்படுகிற இத்தோட்டணித்திருக்கும் குறிக்கப் பட்ட உறுதிப்படுத்திய டாப்பில் விவரிக்கப்பட்டதும் 40 ஏக்கர் விஸ்தாரமுள்ளது :—
எல்லை, வடக்கு-டி. என். அபேவிக்கிரமவும் சிலபேர்சுளுக்குமுடைய கொறகன் தன் தெனிய அல்லது தும் பேலுவிற்ற, டி. எச். எப். அபேருணசேகருடைய தும்பேலுவிற்றே கொறட்டுவ, அத்த உடகே தொன் தாவித்தம் சிலபேர்களும் உரித்தபேசும் அகலதமாப்புலத்த ; கிழக்கு-அரசாட்சிக்குள்ள புலவத்தே தெனியகேன, அரசாட்சிக்குள்ள புலவத்தே தெனிய, எச். டி. வை. அபேருணசேகரும் சிலபேர்களுக்குமுடைய குருள்கூடுவெனிய, டி. எ. எஸ். யாபாவும் சிலபேர்களுக்குமுடைய முளன் ; தெற்கு-டி. ஏ. எஸ். வை. குணவர்தனும் சிலபேர்களுக்கு முடைய இங்கிகாளந்தேவத்த ; மேற்கு-ஊறுபொக்க வாய்க்கால், டி. என். அபேவிக்கிரமவும் சிலபேர்களுக்கு முடைய கொறகன் தெனிய அல்லது தும்பேலுவிட்ட.



Lot 64 called Mananketiyevalahena, in extent 40A. Or. Or., situated in Urubokka village in Uduyaha pattu of Morowak korale.

Sheet O $\frac{15}{5, 13}$

Surveyor-General's Office,
Colombe, November 8, 1890.

S. J. C. MORE,
for Surveyor-General.