

SUPPLEMENT

TO

The Ceylon Government Gazette,

PART III.

FRIDAY, SEPTEMBER 28, 1900.

NOTICES UNDER THE WASTE LANDS ORDINANCES.

[Notice under "The Waste Lands Ordinances, 1897, 1899, and 1900."]

TAKE notice, that unless within three months from the 14th day of September, 1900, the persons, if any, who claim any interest in the lands hereinafter mentioned or in any one or more of such lands, appear before the Special Officer appointed under section 28 of Ordinance No. 1 of 1897 at his office at Matara and make claim to the said lands or any of them or to some interest therein :

Such Special Officer, in pursuance of the powers vested in him by Ordinance No. 1 of 1897, will declare by writing under his hand that the said lands or such of them, as to which no claim has been made, are the property of the Crown.

J. P. LEWIS, Special Officer.

Description of Land referred to.

I.

The land commonly called or known as Welihena and Miriswattihena, situate in the village of Beralapanatara in the Morowak korale of the Matara District, in the Southern Province, containing in extent 32 acres and 18 perches, shown as lot 72 in sheet O 10 51, 59, as described in the annexed certified tracing therefrom, and bounded as follows : on the north by Kekun-deniye-hena claimed by Kandewewalage Disan and others and Nugehena claimed by Kudaradage Daniya and others ; on the east by Welikumburuyaya belonging to D. J. W. Wanigasekara and others Kapugewatuyaya belonging to Bandanage Sima and others, Wadiyagodelleliyadda belonging to Wikramanarayanamestrige Juwan and others ; on the south by Beralapanatara-ganga, Amunukerehenawattia belonging to Sittarage Done and others, the Beralapanatara-ganga ; on the west by Siruwalagekumburuyaya belonging to D. J. W. Wanigasekera and others, Potgulyaya alias Unomuyaya belonging to Gammachcharige Don Carolis and others, Panismullehena claimed by Gammachcharige Don Carolis and others.

විෂය 1900 කවු සැපයුම්බු මස 14 වෙනි දින පවත් තුන්මාසයක් ඇතුළතදී මෙහි පහත දක්වන ඉඩම්වලට නොහොත් ඉන් එකකට නොහොත් වැඩිගණනකට යම් අයිතිවාසිකමක් තිබෙන යම් අයෙක් ඇත්නම් ඒ අය විසින් වස 1897 කේ නොම්මර 1 කේ ආඥාපණයෙන් 28 වෙනි වගන්තියේ ප්‍රකාරයට පත්කරණු ලැබූ විට මන්ත්‍රීස්වරයා තත්කාන්තයේ මාතර කන්තෝරුවේදී උන්තාන්තයේ ඉදිරිපිටට ඇවිත් පෙනීසිට එහි ඉඩම්වලට නොහොත් ඊට ඇති යම් කොටසකට කිසි අයිතිවාසිකමක් පෙන්වා සිටින්නට නොයෙදුනොත්, එහි විශේෂ මන්ත්‍රීස්වරයා තත්කාන්තයේ වස 1897 කේ නොම්මර 1 කේ ආඥාපණයෙන් ලැබී තිබෙන බලයේ ප්‍රකාරයට, අයිතිවාසිකම් නොකියාපු එකී ඉඩම් එක්කෝ එහි අයිතිවාසිකමක් ගෙන හැරදක්වන්නට නොයෙදුන සෑම ඉඩම් රජසන්තක ඉඩම් හැටියට උන්තාන්තයේ අත්සන ඇති ලියවිලිකින් උන්තාන්තයේ විසින් ප්‍රකාශ කරණ බව මෙහි දැනගත හැකිය.

ජේ. පී. ලුවිස්, විශේෂ මන්ත්‍රීස්වරයා තත්කාන්තයේය.

ඉඩම්වල නොරතුරු.

I.

දකුණු පළාතට අයිති මාතර දිස්ත්‍රික්කේ මොරවක්කෝරලේ බෙරලපණකර යන ගම පිහිටා තිබෙන මේසවග අමු තාපු සහස්තක සිතියමේ පෙනෙන අත්කර 32 කුත්, පර්චස් 18 ක් බිම්තරම ඇති සාමාන්‍යවසයෙන් වෙලේගේන සහ මිරිස් වත්තේගේන කියන නොහොත් ඒ නම්වලින් දැනගෙන තිබෙන O 51, 59 සිතියම පවුයේ 72 ක් පෙන්වන බිම්කවිටියට මායිම්—උතුරට කන්දේවැවලගේ දිසන් සහ නවත් අයවල් විසින් අයිතිවාසිකම් කියන කැකුන්දෙහියේ ගේනද, කුඩාරද, ගේ දහියා සහ නවත් අයවල් විසින් අයිතිවාසිකම් කියන නුගේගේනද; නැගෙනහිරට හී. ජේ. ඩබ්ලිව්. වනිගසේකරට සහ නවත් අයවල් විසින් අයිති වෙලේ කුමුරුයායද, බදනගේ සීමාව සහ නවත් අයවල් විසින් අයිති කපුගේ වතුයායද; වික්‍රම නාරයනමේස්ත්‍රියගේ පුවන්ට සහ නවත් අයවල් විසින් අයිති වාඩියගොඩැල්ලේ ලියද්දද; දකුණට බෙරලපණකර ගහද, සිත් තරගේ දෙණේට සහ නවත් අයවල් විසින් අයිති අමුණකරේ ගේගේවත්තද, බෙරලපණකර ගහද; බස්නාගුරට හී. ජේ. ඩබ්ලිව්. වනිගසේකරට සහ නවත් අයවල් විසින් අයිති සිරුවලගේ කුමුරුයායද, ගම්මව්වාරිගේ දෙණ කරෝලියේ සහ නවත් අයවල් විසින් අයිති පොත්ගුල්ගාය නොහොත් උනෝමුයායද, ගම්මව්වාරිගේ දෙණ කරෝලියේ සහ නවත් අයවල් විසින් අයිතිවාසිකම් කියන පහිසුල්ලේ ගේනද.

இவ்வறிவித்தலின் திகதியாகிய 1900 ம் ஆண்டு-த்த பிப்ரவரிமீ 14 ன் திகதியிலிருந்து முன்று மாதத்திற் குள்ளாக இதன் கீழ் விவரித்திருக்கும் காணிக்கை யல்லது அக்காணிக்கை லெவற்றையும் குறித்த உரித்துப்பேசுவோர்கள் யாருயிருந்தால், அவர்கள் 1897 ம் ஆண்டு-த்த முதலாம் நொம்பர் சட்டத்தின் 28 ம் பிரிவின்படி ஏற்படுத்திய குறிப்பான உத்தியோகஸ்தர் முன்பாக மாத்தூறைய அவரது கந்தோரில் தெரிபட்டு மேற்படி காணிக்கை அல்லது அவற்றி லெவற்றையும் குறித்து யாதும் உரிமை அல்லது உடந்தை காண்பியாதிருந்தால், மேற்சொல்லிய குறித்த உத்தியோகஸ்தராக தம்மில் 1897 ம் ஆண்டு-த்த முதலாம் இலக்கச்சட்டத்தினால் தனக்கு கொடுத்திருக்கும்

தத்துவத்தைக்கொண்டு தன் கையொப்பமிட்டு எழுத்து மூலமாய் சொல்லப்பட்ட காணிகளை அல்லது அவைகளின் உரித்தைப் பேசப்பட்டவர்கள் வெளிப்படாவிடல முடிக்குரிய ஆதனமென்று வெளியரங்கப்படுத்தவார்.

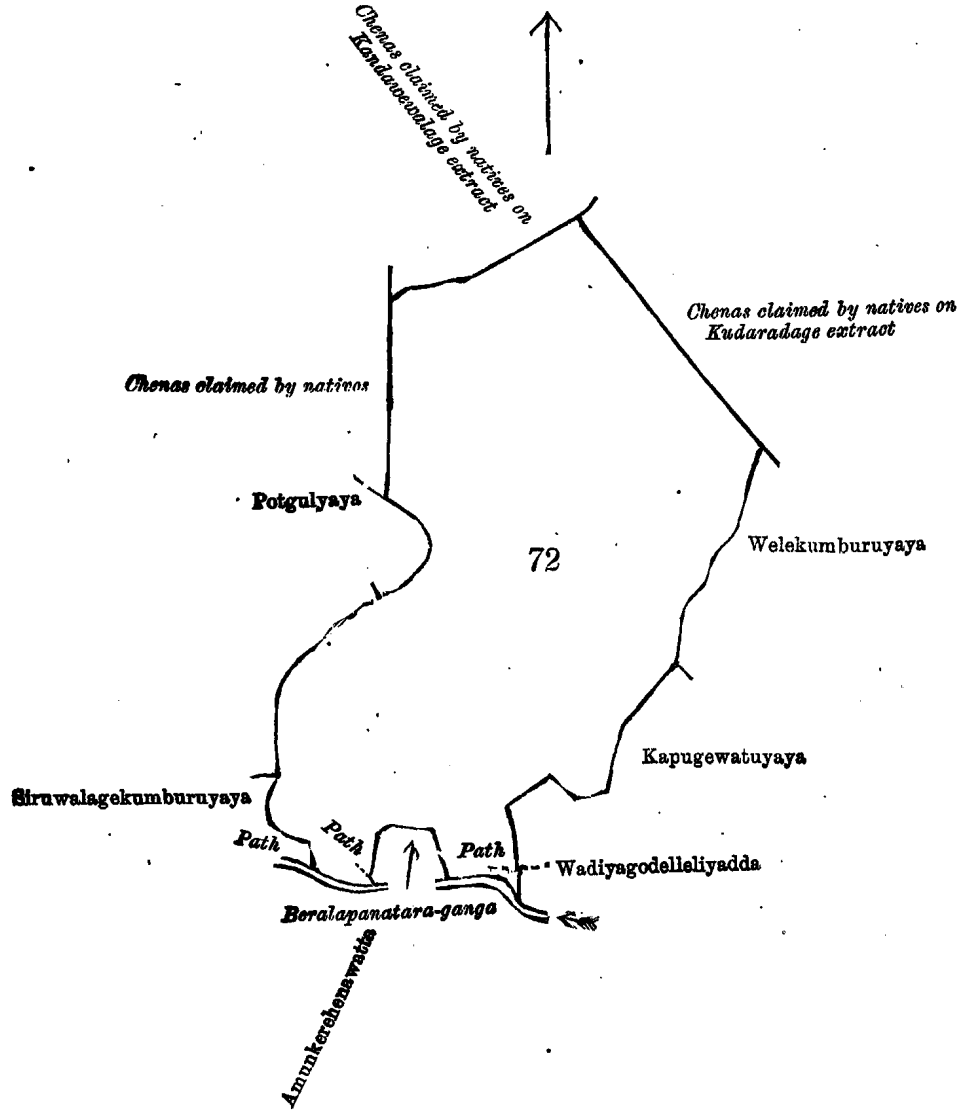
ஜே. பீ. அவிஸ்,  
குறிப்பான உத்தியோகஸ்தர்.

சொல்லப்பட்ட காணியின் விவரம்.

I.

தென் மாகாணத்தின் மாத்துறை டிஸ்திரிக்டில் மொறவக்கோறளையைச்சேர்ந்த பெறலபனாதற என்னும் கிராமத்திலுள்ள  $0 \frac{10}{51, 59}$  ம் அளவுகடதாசியில் காணப்படும் பங்கு 72 ம் பிரிவுபடி வெலேகேனும் யிரிஸ்வத்தே கேனும் பென்று பொதுவாய்ச் சொல்லப்படுகிற அல்லது அறியப்படுகிற இத்தோடணத்திருக்கும் குறிக்கப்பட்ட உறுதிப்படுத்திய டாப்பில் விவரிக்கப்பட்டதும் 32 ஏக்கர் 18 பர்சஸ் விஸ்தாரமுள்ளது :—

எல்லை, வடக்கு-கந்தேவேவலகே திஸனும் சிலபேர்களும் உரித்துபேசும் செஞ்செனியேகேன, குடார தாகே தனியாவும் சிலபேர்களும் உரித்துபேசும் துகேகேன ; கிழக்கு-டி. ஜே. டபிள்யு. வனிகளேகேனும் சிலபேர்க ளுக்குமுடைய வெலேகும்புறுயாய்; பந்தனகே விமாயும் சிலபேர்களுக்குமுடைய கப்புக்கேவத்துயாய், விக்கறம னுரூயனமேஸ்திரிகே ஜுவனும் சிலபேர்களுக்குமுடைய வாடியகொடெள்ளேனியத்த ; பெற்கு-பெறலபனாதற கங்க, ஸித்தறகே தோனேயும் சிலபேர்களுக்குமுடைய அமுனுகெறேகேனேவத்த, பெறலபனாதறகங்க ; மேற்கு- டி. ஜே. டபிள்யு. வனிகளேகேனும் சிலபேர்களுக்குமுடைய ஸிறுவலகே கும்புறுயாய், கம்மச்சாரிகே தோன் கரே லிசும் சிலபேர்களுக்குமுடைய பொத்துலயாய் அல்லது உனெமுயாய், கம்மச்சாரிகே தோன் கரேலிசும் சிலபே ர்களும் உரித்துபேசும் பனிஸ்முள்ளேகேன.



Lot 72 called Welehena and Miriswattihena, in extent 32A. Or. 18P., situated in Beralapanatara village in Uduhaha pattu of Morowak korale.

Sheet O  $\frac{10}{51, 59}$

Surveyor-General's Office,  
Colombo, June 4, 1900.

S. J. C. MORE,  
for Surveyor-General.

II.

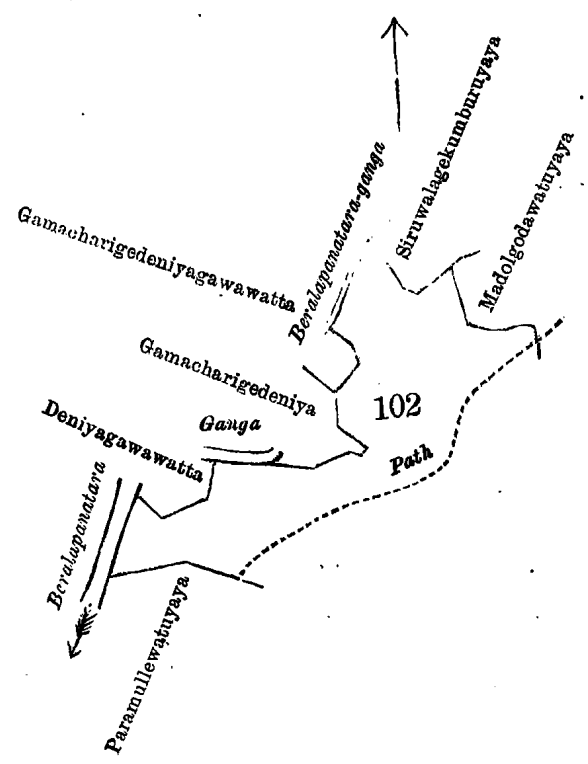
The land commonly called or known as Deniyehena, situate in the village of Beralapanatara in the Morowak korale of the Matara District, in the Southern Province, containing in extent 7 acres 1 rood and 6 perches, shown as lot 102 in sheet O  $\frac{10}{51, 59}$ , as described in the annexed certified tracing therefrom, and bounded as follows : on the north by Deniyagawawatta

belonging to Gammachcharige Davit and others, the Beralapanatara-ganga, Gammachcharigedeniya belonging to Wickramanarayana Mestrige Dines and others, Gammachcharigedeniyagawawatta belonging to Gammachcharige Garuwe and others; the Beralapanatara-ganga, Siruwalagekumburuyaya *alias* Kotegedeniyaya belonging to D. J. W. Wanigasekera and others, Madolgodawatuyaya belonging to Gammachcharige Hine and others; on the east by the footpath from Nawangoda to Pathowita; on the south by Paramullewatuyaya belonging to Wellappulige Janis and others; on the west by the Beralapanatara-ganga.

දකුණුපලාතට අසිති මාතර දිස්ත්‍රික්කේ මොරවක්කෝරලේ බෙරලපණකර යන ගම පිහිටා තිබෙන මේසමගා අමුණපු සහතික සිතියමේ පෙනෙන අක්කර 7කුත්, රූඩ් 1කුත්, පර්ච්ස් 6ක් හිමිකරම ඇති සාමාන්‍යවසයෙන් දෙහියේ ගේන කිසක නොහොත් එනමින් දැනගෙන තිබෙන O  $\frac{10}{51, 59}$  සිතියමට අනුව 102ක් පෙන්වන හිමිකරුවියට මාසිම්—උතුරට ගම් මළුවාරියේ දැව්ට සහ නවත් අඟව්වට අසිති දෙහියගොවා වත්තද, බෙරලපණකර ගඟද, වික්‍රමනාරායන මේස්ත්‍රියේ දිනෙස්ට සහ නවත් අඟව්වට අසිති ගම්මළුවාරියේ දෙහියද, ගම්මළුවාරියේ ගරුමේට සහ නවත් අඟව්වට අසිති ගම් මළුවාරියේ දෙහියගොවා වත්තද, බෙරලපණකර ගඟද, ඩී. ජේ. ඩබ්ලිව්. වනිගසේකරට සහ නවත් අඟව්වට අසිති සිරුවලගේ කුඹුරුගේ නොහොත් නොහොමේ දෙහියද, ගම්මළුවාරියේ ජිනෙස්ට සහ නවත් අඟව්වට අසිති මඩොල් ගොඩ වතුයාද; නැගෙනහිරට නවත්ගොඩ සිට පානෝට්ටිට යන අඟපාරද; දකුණට මෙල්ලප්පුලියේ ජානිස්ට සහ නවත් අඟව්වට අසිති පරමුල්ලේ වතුයාද; බස්නාහිරට බෙරලපණකර ගඟද.

தென் மாகாணத்தின் மாதர திசத்திரிக்குள் மொரவக்கோறையைச்சேர்ந்த பெறளபனாதற என்னும் கிராமத்திலுள்ள O  $\frac{10}{51, 59}$  இ அளவுகடதாசியில் காணப்படும் பங்கு 102 டி பிரிவுபடி தெனியேகேன யென்று பொதுவாய்ச் சொல்லப்படுகிற அல்லது அறியப்படுகிற இத்தோட்டணத்திருக்கும் குறிக்கப்பட்ட உறுதிப்படுத்திய டாப்பில் விவரிக்கப்பட்டதும் 7 ஏக்கர் 1 ரூட் 6 பர்சஸ் விஸ்தாரமுள்ளது :—

எல்லை, வடக்கு-கம்மச்சாரிகே தாவத்தும் சிலபேர்களுக்குமுடைய தெனியகாவாவத்த, பெறளபனாதற கங்க, விக்ரமநாராயன மேஸ்திரிகே திணைகம் சிலபேர்களுக்குமுடைய கம்மச்சாரிகே தெனிய, கம்மச்சாரிகே கறுவேயும் சிலபேர்களுக்குமுடைய கம்மச்சாரிகேதெனியகாவாவத்த, பெறளபனாதறகங்க, டி. ஜே. டபிள்யூ. வனிகஸேதறும் சிலபேர்களுக்குமுடைய ஸிறுவலகேகும்புறுயாய அல்லது கொட்டேகே தெனியாய, கம்மச்சாரிகே கிணையும் சிலபேர்களுக்குமுடைய மடொல்கொடவத்துயாய ; கிழக்கு-நவன்கொடயிஸ்ருந்து பாதோவிடக்கு போரும் அடிபாதை ; தெற்கு-வெள்ளப்புளிகே ஜானிசம் சிலபேர்களுக்குமுடைய பறமுள்ளேவத்துயாய ; மேற்கு-பெறளபனாதற கங்க.



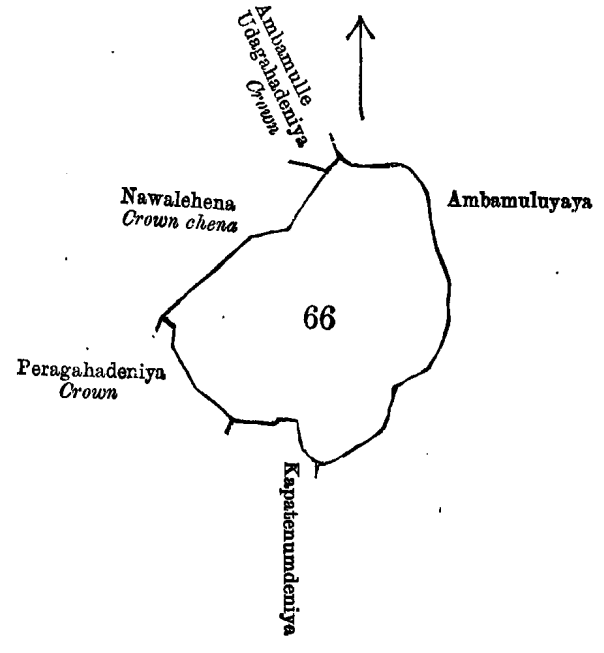
Lot 102 called Deniyehena, in extent 7A. 1R. 6P., situated in Beralapanatara village in Udugaha pattu of Morowak korale.  
 Sheet O  $\frac{10}{51, 59}$   
 Surveyor-General's Office,  
 Colombo, June 4, 1900.  
 S. J. C. MORE,  
 for Surveyor-General.

III.

The land commonly called or known as Madolgasdeniyehena, situate in the village of Beralapanatara in the Morowak korale of the Matara District, in the Southern Province, containing in extent 9 acres, shown as lot 66 in sheet O  $\frac{10}{51, 59}$ , as described in the annexed certified tracing therefrom, and bounded as follows : on the north by Ambamulle Udahadeniya belonging to Crown and Ambemuluyaya belonging to D. J. W. Wanigasekera and others ; on the east by Ambamuluyaya belonging to D. J. W. Wanigasekera and others ; on the south by Kapatenumdeniya claimed by Wellappulige Babehami and others and Madolgasdeniya *alias* Paragahadeniya belonging to Crown ; on the west by Nawalhena belonging to Crown.

දකුණු පලාතට අයිති මාහර දිස්ත්‍රික්කේ මොරවක්කෝරලේ බෙරලපනතර ග්‍රාම පිහිටා තිබෙන මේ සමග අමු නාපු සහතික සිතියමේ පෙනෙන අක්කර 9ක් විමකරම ඇති සාමාන්‍ය වසයෙන් මඩොල්ගස්දෙහියේ හේන කිහිප කොට්ඨාසයන් එ නමින් දැනගෙන තිබෙන O  $\frac{10}{51, 59}$  සිතියම පත්‍රයේ 66න් පෙන්වන විමකරවීමට මායිම්—ලඟුරට රජසත්කය අඹෙමුල්ලේ උඩගදෙහියද, ඩී. ජේ. ඩබ්ලිව්, වනිගසේකරට සහ නවත් අගවිච්චිට අයිති අඹෙමුඵයායද ; නැගෙනහිරට ඩී. ජේ. ඩබ්ලිව්, වනිගසේකරට සහ නවත් අගවිච්චිට අයිති අඹෙමුඵයායද ; දකුණට වෙල්ලුපුලියේ බබෙහාමි සහ නවත් අගවිච්චි විසින් අයිතිවැසිකම් කිහිප කපානැහුමේදෙහියද, රජසත්කය මඩොල්ගස්දෙහිය කොටසක් පරහස දෙහියද ; බස්නාහිරට රජසත්කය නාවලේ හේනද.

தென் மாகாணத்தின் மாத்தூறை டிஸ்த்ரிக்டிங் மொறவக்கோறையைச்சேர்ந்த பெறளபனாதற என்னும் கிராமத்திலுள்ள O  $\frac{10}{51, 59}$  ம் அளவுகடதாசியில் காணப்படும் பங்கு 66 ம் பிரிவுபடி மடொல்கஸ்தெனியேகேன யென்று பொதுவாய்ச் சொல்லப்படுகிற அல்லது அறியப்படுகிற இத்தோட்டணத்திற்கும் குறிக்கப்பட்ட உறுதிப் படுத்திய டாப்பில் விவரிக்கப்பட்டதும் 9 ஏக்கர் விஸ்தாரமுள்ளது :—  
எல்லை, வடக்கு-அரசாட்சிக்குள்ள அம்பேமுள்ளே உடகதெனிய, டி. ஜே. டபிள்யூ. வனிகஸேகரும் சிலபே ர்களுக்குமுடைய அம்பேமுலுயாய ; கிழக்கு-மேற்சொல்லியவர்களுடைய அம்பேமுலுயாய ; தெற்கு-வெள்ளப்ப ளிகே பபேகாமியும் சிலபேர்களும் உரித்துபேசும் கப்பாதெனும் தெனிய, அரசாட்சிக்குள்ள மடொல்கஸ்தெனிய அல்லது பறகாதெனிய ; மேற்கு-அரசாட்சிக்குள்ள நாவலேகேன.



Lot 66 called Madolgasdeniyehena, in extent 9A. Or. Op., situated in Beralapanatara village in Udugaha Pattu of Morowak korale.

Sheet O  $\frac{10}{51, 59}$

Surveyor-General's Office,  
Colombo, May 12, 1900.

S. J. C. MORE,  
for Surveyor-General.