

Lot 85 called Hindolehena, in extent 2A. 1R. 19P., situated in Urubokka village in Udugaha pattu of Morowak korale.

Sheet O $\frac{15}{6, 14}$

Surveyor-General's Office,
Colombo, November 8, 1899.

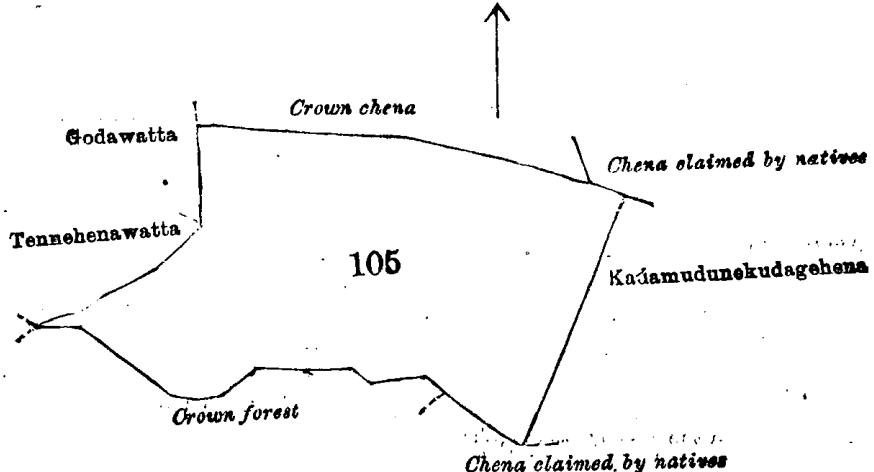
S. J. C. MORE,
for Surveyor-General.

III.

The land commonly called or known as Dehigahahena, situate in the village of Urubokka in Udugaha pattu in the Matara-Morowak korale, in the Southern Province, containing in extent 15 acres 3 roods and 37 perches, shown as lot 105 in sheet No. O $\frac{15}{5, 6, 13, 14}$, as described in the annexed certified tracing therefrom, and bounded as follows: on the north by Meda-aturangawahena belonging to Crown, Mahahena claimed by Don Andris Senaratyapa and others; on the east by Kadamudunekudagehena claimed by H. D. F. Abeygunasekara; on the south by Koskanuwehena claimed by Don Andris Senaratyapa and others, and Crown forest called Meda-aturemukalana; and on the west by Tennehenawatta belonging to G. Ukkuwe and others, and Godawatta belonging to Y. Ukkuwe and others.

දකුණු පලාතට අයිති මාවර මොරවත්තේරලේ උඩුගහපත්තුවේ උරුවොත්ත හත ගම තිබෙන මේ පලාත අව
නාපු සහතික සිතියමේ පෙනෙන අක්කර 15කුත්, රූඩ් 3කුත්, පර්ච් 37ක් වම්සාවිත ඇති දෙහිගහපත්ත කිහිප නොහොත්
ඒ නමින් දැනගෙන තිබෙන නොමමර O $\frac{15}{5, 6, 13, 14}$ පත්‍රයේ 105න් පෙන්වන විමසවිමට මායිම්—උතුරට රජසත්තක
මැදඅතුරගාවා හේනද, දෙත් අත්දිරිස් සෙනරත් මාපා සහ නවත් අඟවල් විසින් අයිතිවාසිකම් කිහිප මහලෝනද; නැගෙන
ඉරට එච්. ඩී. ඇප්. අබේගුණසේකර විසින් අයිතිවාසිකම් කිහිප නවවුළුනේකුඩාගේ හේනද; දකුණට දෙත් අත්දිරිස්
සෙනරත් මාපා සහ නවත් අඟවල් විසින් අයිතිවාසිකම් කිහිප නොහොත්තුවාගේ හේනද, රජසත්තක මැදඅතුරේ මුකුලාණද;
බස්නාඉරට ජී. උක්කුවේට සහ නවත් අඟවත්තට අයිති තැන්නේහේනේවත්තද, එස්. උක්කුවේට සහ නවත් අඟවත්තට
අයිති ගොඩවත්තද.

தென் மாகாணத்தின் மாத்தூறை மொறவத்தேரலையச்சேர்ந்த உடகாபத்தவில் ஊறுபொக்க என்னும்
கிராமத்திலுள்ள நொம்பர் O $\frac{15}{5, 6, 13, 14}$ ம் அளவுக்கடதாசியில் காணப்படும் பங்கு 105 ம் பிரிவுபடி தெகிகா
வேன யென்று பொதுவாய்ச் சொல்லப்படுகிற அல்லது அறிப்பப்படுகிற இத்தோடணத்திருக்கும் குறிக்கப்பட்ட
உறுதிப்படுத்திய டாப்பில் விவரிக்கப்பட்டதம் 15 ஏக்கர் 3 ரூட் 37 பர்சஸ் விஸ்தாரமுள்ளது :—
எல்லை, வடக்கு-அரசாட்சிக்குள்ள மெத்தஅத்துறகாவாகேன, தொன் அந்திரிசும் சிலபேர்களும் உரித்து
பேசும் மககேன; கிழக்கு-எச். டி. எப். அபேகுணசேகர உரித்துபேசும் கடமுதனேகுடாகேன; தெற்கு-
தொன் அந்திரிஸ் ஸெனறதயாபா சிலபேர்களும் உரித்துபேசும் கொஸ்கனுவேகேன, அரசாட்சிக்குள்ள மெத்தஅத்
தரேழுக்களான; மேற்கு-ஐ. உக்குவேயும் சிலபேர்களுக்குமுடைய தென்னேகேனவத்த, வை. உக்குவேயும்
சிலபேர்களுக்குமுடைய கொடவத்த.



Lot 105 called Dehigahahena, in extent 15A. 3R. 37P., situated in Urubokka village in Udugaha pattu of Morowak korale.

Sheet O $\frac{15}{5, 6, 13, 14}$

Surveyor-General's Office,
Colombo, November 8, 1899.

S. J. C. MORE,
for Surveyor-General.

IV.

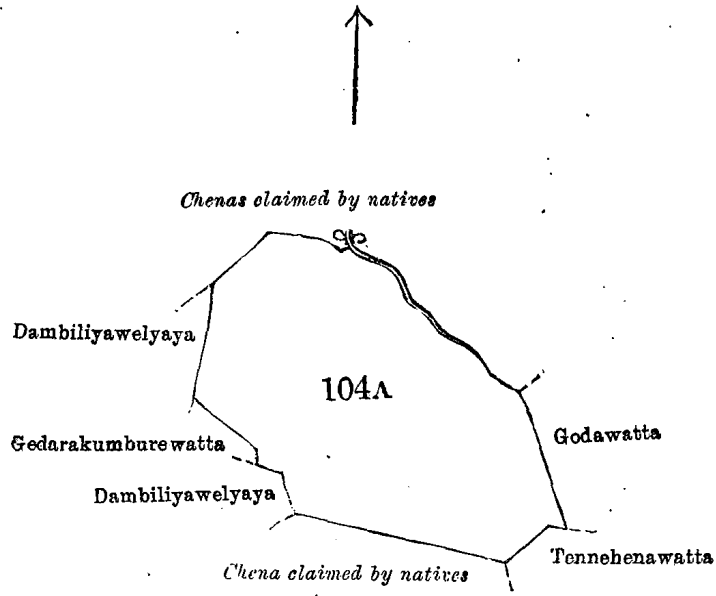
The land commonly called or known as Gonnagahahena, situate in the village of Urubokka in Udugaha pattu in the Matara-Morowak korale, in the Southern Province, containing in extent 12 acres 1 rood and 30 perches, shown as lot 104A in sheet No. O $\frac{15}{5, 13}$, as described in the annexed certified tracing therefrom, and bounded as follows : on the north by Pallimullehena claimed by K. Bahan Appu and others, the Godewattedola ; on the east by Godawatta belonging to Y. Ukkuwe and others, Tennehenawatta belonging to G. Ukkuwe and others ; on the south by Godandahena claimed by H. Punchi Appu and others ; on the west by Gedarakumbura in Dambiliwelyaya belonging to D. N. Abeywickrama and others, Gedarakumburewatta belonging to D. N. Abeywickrama and others, and Pallimulla in Dambiliwelyaya belonging to D. N. Abeyawickrama and others.

දකුණු පලාතට අයිති මාහර මොරවත්තෝරලේ උඩුගහපත්තුවේ උරුමකරුන්ගේ උරුමකරුන්ගේ සහ ගම් නිබෙත මේ සමග අමුතුව සහතික සිතියමේ පෙනෙන අක්කර 12කුත්, රූඩ් 1කුත්, පර්ච් 30ක් විමසාලිය ඇති ගොනේ ඡායකයෙන් කිසිකුණක් නොමැති වූ නමුත් දැනගෙන නිබෙත නොමැතිව O $\frac{15}{5, 13}$ පත්‍රයේ 104A න් පෙන්වන ඛණිකවිවිධ මාසිම්—උතුරට කේ. බඩන්අප්පු සහ නවත් අඟල් විසින් අයිතිවාසිකම් කිසිකුණක් පල්ලිමල්ලේගේනද, ගොනේවත්තේ දෙලද ; නැගෙනහිරට උක්කුවේට සහ නවත් අඟල්වත්තේ අයිති ගොඩවත්තේද, ඒ. උක්කුවේට සහ නවත් අඟල්වත්තේ අයිති නැත්තේගේනේවත්තේද ; දකුණට එච්. පුත්තිඅප්පු සහ නවත් අඟල් විසින් අයිතිවාසිකම් කිසිකුණක් ගොඩවත්තේද ; බස්නාහිරට ඒ. ඇන්. අබේවික්‍රමට සහ නවත් අඟල්වත්තේ අයිති දඹලිප්පුවේගේගොඳර කුමුරුද, ඒ. ඇන්. අබේවික්‍රමට සහ නවත් අඟල්වත්තේ අයිති ගොඳරකුමුරුවේවත්තේද, ඒ. ඇන්. අබේවික්‍රමට සහ නවත් අඟල්වත්තේ අයිති දඹලිප්පුවේගේගොඳර පල්ලිමල්ලේද.

දෙන්නේ මාකාණත්තින් මාත්තූරා මොරවත්තේකොරුන්ගේ සේරුන්දා උඩුගහ පත්තුවේ උරුමකරුන්ගේ සහ ගම් නිබෙත මේ සමග අමුතුව සහතික සිතියමේ පෙනෙන අක්කර 12කුත්, රූඩ් 1කුත්, පර්ච් 30ක් විමසාලිය ඇති ගොනේ ඡායකයෙන් කිසිකුණක් නොමැති වූ නමුත් දැනගෙන නිබෙත නොමැතිව O $\frac{15}{5, 13}$ පත්‍රයේ 104A න් පෙන්වන ඛණිකවිවිධ මාසිම්—උතුරට කේ. බඩන්අප්පු සහ නවත් අඟල් විසින් අයිතිවාසිකම් කිසිකුණක් පල්ලිමල්ලේගේනද, ගොනේවත්තේ දෙලද ; නැගෙනහිරට උක්කුවේට සහ නවත් අඟල්වත්තේ අයිති ගොඩවත්තේද, ඒ. උක්කුවේට සහ නවත් අඟල්වත්තේ අයිති නැත්තේගේනේවත්තේද ; දකුණට එච්. පුත්තිඅප්පු සහ නවත් අඟල් විසින් අයිතිවාසිකම් කිසිකුණක් ගොඩවත්තේද ; බස්නාහිරට ඒ. ඇන්. අබේවික්‍රමට සහ නවත් අඟල්වත්තේ අයිති දඹලිප්පුවේගේගොඳර කුමුරුද, ඒ. ඇන්. අබේවික්‍රමට සහ නවත් අඟල්වත්තේ අයිති ගොඳරකුමුරුවේවත්තේද, ඒ. ඇන්. අබේවික්‍රමට සහ නවත් අඟල්වත්තේ අයිති දඹලිප්පුවේගේගොඳර පල්ලිමල්ලේද.

දෙන්නේ මාකාණත්තින් මාත්තූරා මොරවත්තේකොරුන්ගේ සේරුන්දා උඩුගහ පත්තුවේ උරුමකරුන්ගේ සහ ගම් නිබෙත මේ සමග අමුතුව සහතික සිතියමේ පෙනෙන අක්කර 12කුත්, රූඩ් 1කුත්, පර්ච් 30ක් විමසාලිය ඇති ගොනේ ඡායකයෙන් කිසිකුණක් නොමැති වූ නමුත් දැනගෙන නිබෙත නොමැතිව O $\frac{15}{5, 13}$ පත්‍රයේ 104A න් පෙන්වන ඛණිකවිවිධ මාසිම්—උතුරට කේ. බඩන්අප්පු සහ නවත් අඟල් විසින් අයිතිවාසිකම් කිසිකුණක් පල්ලිමල්ලේගේනද, ගොනේවත්තේ දෙලද ; නැගෙනහිරට උක්කුවේට සහ නවත් අඟල්වත්තේ අයිති ගොඩවත්තේද, ඒ. උක්කුවේට සහ නවත් අඟල්වත්තේ අයිති නැත්තේගේනේවත්තේද ; දකුණට එච්. පුත්තිඅප්පු සහ නවත් අඟල් විසින් අයිතිවාසිකම් කිසිකුණක් ගොඩවත්තේද ; බස්නාහිරට ඒ. ඇන්. අබේවික්‍රමට සහ නවත් අඟල්වත්තේ අයිති දඹලිප්පුවේගේගොඳර කුමුරුද, ඒ. ඇන්. අබේවික්‍රමට සහ නවත් අඟල්වත්තේ අයිති ගොඳරකුමුරුවේවත්තේද, ඒ. ඇන්. අබේවික්‍රමට සහ නවත් අඟල්වත්තේ අයිති දඹලිප්පුවේගේගොඳර පල්ලිමල්ලේද.

දෙන්නේ මාකාණත්තින් මාත්තූරා මොරවත්තේකොරුන්ගේ සේරුන්දා උඩුගහ පත්තුවේ උරුමකරුන්ගේ සහ ගම් නිබෙත මේ සමග අමුතුව සහතික සිතියමේ පෙනෙන අක්කර 12කුත්, රූඩ් 1කුත්, පර්ච් 30ක් විමසාලිය ඇති ගොනේ ඡායකයෙන් කිසිකුණක් නොමැති වූ නමුත් දැනගෙන නිබෙත නොමැතිව O $\frac{15}{5, 13}$ පත්‍රයේ 104A න් පෙන්වන ඛණිකවිවිධ මාසිම්—උතුරට කේ. බඩන්අප්පු සහ නවත් අඟල් විසින් අයිතිවාසිකම් කිසිකුණක් පල්ලිමල්ලේගේනද, ගොනේවත්තේ දෙලද ; නැගෙනහිරට උක්කුවේට සහ නවත් අඟල්වත්තේ අයිති ගොඩවත්තේද, ඒ. උක්කුවේට සහ නවත් අඟල්වත්තේ අයිති නැත්තේගේනේවත්තේද ; දකුණට එච්. පුත්තිඅප්පු සහ නවත් අඟල් විසින් අයිතිවාසිකම් කිසිකුණක් ගොඩවත්තේද ; බස්නාහිරට ඒ. ඇන්. අබේවික්‍රමට සහ නවත් අඟල්වත්තේ අයිති දඹලිප්පුවේගේගොඳර කුමුරුද, ඒ. ඇන්. අබේවික්‍රමට සහ නවත් අඟල්වත්තේ අයිති ගොඳරකුමුරුවේවත්තේද, ඒ. ඇන්. අබේවික්‍රමට සහ නවත් අඟල්වත්තේ අයිති දඹලිප්පුවේගේගොඳර පල්ලිමල්ලේද.



Lot 104A called Gonnagahahena, in extent 12A. 1R. 30P., situated in Urubokka village in Udugaha pattu of Morowak korale.

Sheet O $\frac{15}{5, 13}$

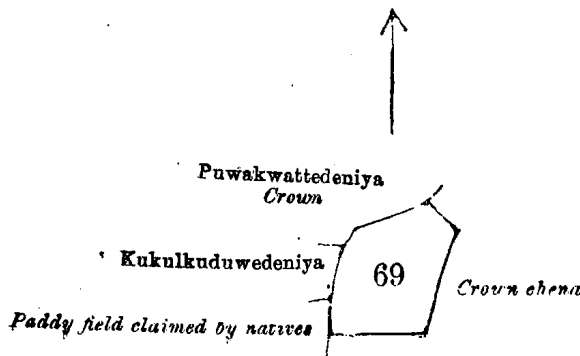
Surveyor-General's Office,
Colombo, November 8, 1899.

S. J. C. MORE,
for Surveyor-General.

V.

The land commonly called or known as Wewehena, situate in the village of Urubokka in Udugaha pattu in the Matara-Morowak korale, in the Southern Province, containing in extent 13 acres 2 roods and 24 perches, shown as lot 75 in sheet No. O $\frac{15}{5, 13}$, as described in the annexed certified tracing therefrom, and bounded as follows : on the north by Annakkawattehena belonging to Crown ; on the east by Dandugahawatta belonging to Gamage Luwishami and others ; on the south by Dikowitakumbura belonging to D. A. S. Yapa and others, Wewa belonging to D. N. Abeyawickrama and others ; on the west by Annakkawattehena belonging to Crown.

දකුණු පලාතට අයිති මාහර මොරවත්තෝරලේ උඩුගහපත්තුවේ උරුමකරුන්ගේ උරුමකරුන්ගේ සහ ගම් නිබෙත මේ සමග අමුතුව සහතික සිතියමේ පෙනෙන අක්කර 13කුත්, රූඩ් 2කුත්, පර්ච් 24ක් විමසාලිය ඇති වැවේගේන කිසිකුණක් නොමැතිව O $\frac{15}{5, 13}$ පත්‍රයේ 75 න් පෙන්වන ඛණිකවිවිධ මාසිම්—උතුරට රජසන්තක අත්කන්නාවත්තේ ගේනද ; නැගෙනහිරට



Lot 69 called Kukulkuwewehena, in extent 1A. 3R. 26P., situated in Urubokka village in Udugaha pattu of Morowak korale.

Sheet O $\frac{15}{5, 13}$

Surveyor-General's Office,
Colombo, November 8, 1899.

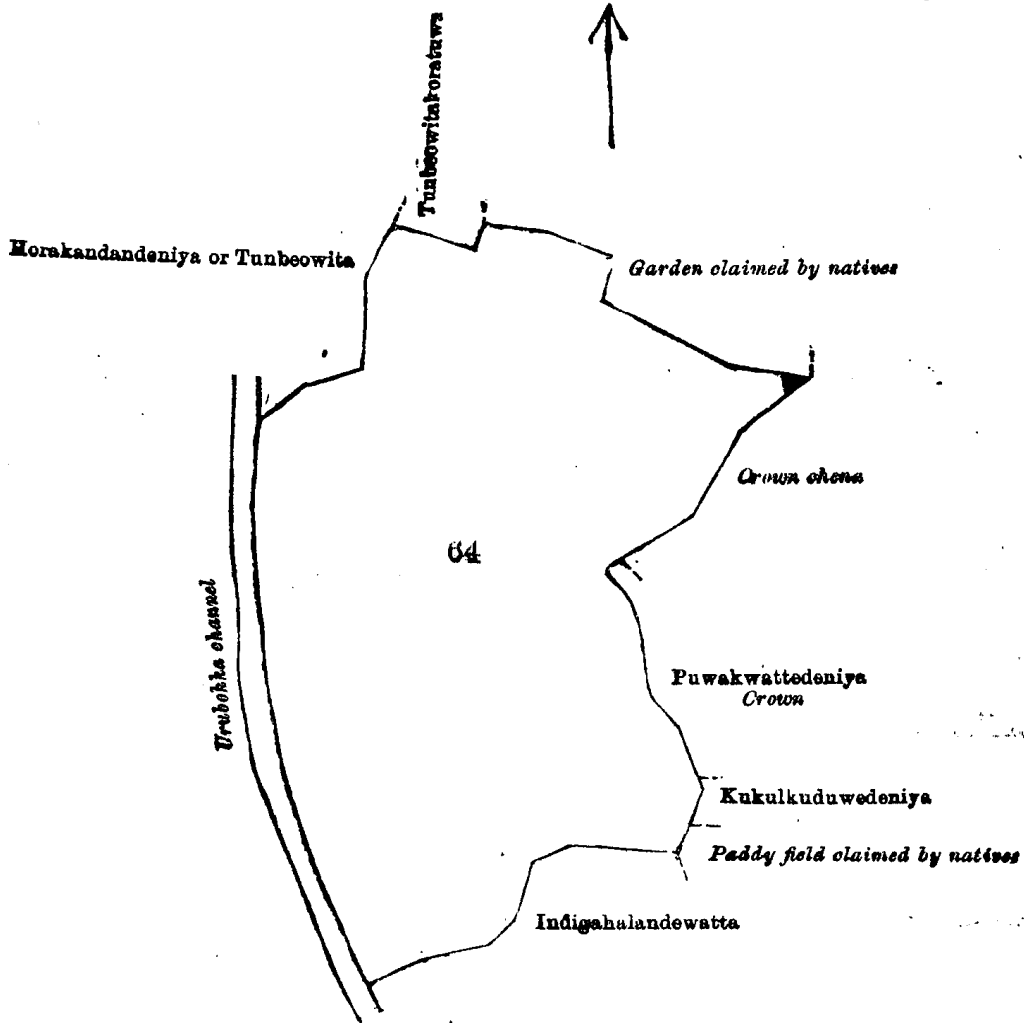
S. J. C. MORE,
for Surveyor-General.

VII.

The land commonly called or known as Mananketiwalahena, situate in the village of Urubokka in Udugaha pattu in the Matara-Morowak korale, in the Southern Province, containing in extent 40 acres, shown as lot 64 in sheet No. O $\frac{15}{5, 13}$, as described in the annexed certified tracing therefrom, and bounded as follows : on the north by Horakaudanideniya *alias* Tumbeowita belonging to D. N. Abewickrama and others, Tumbeowitakoratuwa belonging to D. H. F. Abeygunasekara and others, Agaladamapuwatta belonging to Ataudage Don Davit and others ; on the east by Puwakwattedeniyahena belonging to Crown, Puwakwattedeniya belonging to Crown, Kukulkuwedeniya belonging to H. D. Y. Abeygunasekara and others, Mulana belonging to D. A. S. Yapa and others ; on the south by Indigahalandewatta belonging to D. A. S. Y. Gunawardana and others ; on the west by the Urubokka channel and Horakandandeniya or Tumbeowita belonging to D. N. Abeyawickrama and others.

දකුණු පලාතට අයිති මාතර මොරවත්තකෝරළේ උඩුගහපත්තුවේ උරුමකරුවන්ගේ සහ ගම නිවෙහ මේ සමග අවුනාසු සහතික සිතියම පෙනෙන අක්කර 40ක් බිම්සාරිය ඇති මාතරකැටියේවලගේන නිගන නොමිමර O $\frac{15}{5, 13}$ පත්තුවේ 64න් පෙනවන බිම්කවිම්මට මායිම්—උතුරට හි. ඇන්. අබේවික්කමට සහ තවත් අයවරුන්ට, අයිති හොරකදන්දෙහිය, ගන' කොත් තුමේමුට්ට, හි. එච්. ඇස්, අබේගුණසේකරට සහ තවත් අයවරුන්ට අයිති තුමේ මුට්ටේ කොරවුට්ට, අතාරවපති රකුමේ දෙදන් දවිත්ට සහ තවත් අයවරුන්ට අයිති අගලදමළු වත්තද ; නැගෙනහිරට ගජසන්නක පුවත්තවත්තේ දෙහි සේ මෙන්නද, ගජසන්නක පුවත්තවත්තේ දෙහියද, එච්. හි. වයි. අබේගුණසේකරට සහ තවත් අයවරුන්ට අයිති කුකුල්දවේ දෙහියද, හි. ඒ. ඇස්. යාපාට සහ තවත් අයවරුන්ට අයිති මලකුද ; දකුණට හි. ඒ. ඇස්. වයි. ගුණවර්දනට සහ තවත් අය වරුන්ට අයිති ඉදිගහලත්දේ වත්තද ; බස්නාහිරට උරුමකරුවන් කපු ඇල, හි. ඇන්. අබේවික්කමට සහ තවත් අයවරුන්ට අයිති හොරකදන්දෙහිය නොහොත් තුමේමුට්ට.

தன் மாகாணத்தின் மரத்தறை மொறவத்தோறநாயைச்சேர்ந்த உடுகாபத்தவில் ஊறுபொக்க என்னும் கிராமத்திலுள்ள ரொம்பர் O $\frac{15}{5, 13}$ ம் அளவு கடதாசியில் காணப்படும் பங்கு 64 ம் பிரிவுபடி மான்க்கெட் உயேவஸகேன யென்று பொதுவாய் சொல்லப்படுகிற அல்லது அறியப்படுகிற இத்தோடணத்திருக்கும் குறிக்கப் பட்ட உறுதிப்படுத்திய டாப்பில் விவரிக்கப்பட்டதும் 40 ஏக்கர் விஸ்தாரமுள்ளது :— எல்லை, வடக்கு-டி. என். அபேவிக்கிறமவும் சிலபேர்சன்களுக்குமுடைய கொற்கன் தன்னெனிய அல்லது தம் பேலுயிற்ற, டி. எச். எப். அபேகுணசேகருடைய தம்பேலுயிற்றேகொற்றில, அத்தஉடகே தொன் தாவித்தம் சிலபேர்களும் உரித்தபேசும் அகலதமாப்புலத்த ; கிழக்கு-அரசாட்சிக்குள்ள புலகவத்தேதெனியகேன, அரசாட்சிக்குள்ள புலகவத்தேதெனிய, எச். டி. வை. அபேகுணசேகரும் சிலபேர்களுக்குமுடைய குருள்கூடுவேனெனிய, டி. எ. எஸ். யாபாவும் சிலபேர்களுக்குமுடைய முளன் ; தெற்கு-டி. ஏ. எஸ். வை. குணவர்த்தனும் சிலபேர்களுக்கு முடைய இத்திகாணத்தேவத்த ; மேற்கு-ஊறுபொக்க வாய்க்கால், டி. என். அபேவிக்கிறமவும் சிலபேர்களுக்கு முடைய கொற்கன் தன்னெனிய அல்லது தம்பேலுவிட்ட.



Lot 64 called Mananketiyewalahena, in extent 40A. Or. Or., situated in Urubokka village in Uduhaha pattu of Morowak korale.

Sheet O $\frac{15}{5, 13}$

Surveyor-General's Office,
Colombo, November 8, 1890.

S. J. C. MORE,
for Surveyor-General.