

SUPPLEMENT

TO

The Ceylon Government Gazette,

PART III.

FRIDAY, OCTOBER 5, 1900.

NOTICES UNDER THE WASTE LANDS ORDINANCES.

[Notice under "The Waste Lands Ordinances, 1897, 1899, and 1900."]

TAKE notice, that unless within three months from the 14th day of September, 1900, the persons, if any, who claim any interest in the lands hereinafter mentioned or in any one or more of such lands, appear before the Special Officer appointed under section 28 of Ordinance No. 1 of 1897 at his office at Matara and make claim to the said lands or any of them or to some interest therein :

Such Special Officer, in pursuance of the powers vested in him by Ordinance No. 1 of 1897, will declare by writing under his hand that the said lands or such of them, as to which no claim has been made, are the property of the Crown.

J. P. LEWIS, Special Officer.

Description of Land referred to.

I.

The land commonly called or known as Welchena and Miriswattehena, situate in the village of Beralapanatara in the Morowak korale of the Matara District, in the Southern Province, containing in extent 32 acres and 18 perches, shown as lot 72 in sheet O 10/51, 59, as described in the annexed certified tracing therefrom, and bounded as follows : on the north by Kekun-

deniyehena claimed by Kandewewalage Disan and others and Nugehena claimed by Kudaradage Daniya and others ; on the east by Welikumburuyaya belonging to D. J. W. Wanigasekara and others Kapugewatuyaya belonging to Bandanage Sima and others, Wadiyagodelleliyadda belonging to Wikramanarayanamestrige Juwan and others ; on the south by Beralapanatara-ganga, Amunukerehenawatta belonging to Sittarage Done and others, the Beralapanatara-ganga ; on the west by Siruwalagekumburuyaya belonging to D. J. W. Wanigasekera and others, Potgulyaya alias Unomuyaya belonging to Gammachcharige Don Carolis and others, Panismullehena claimed by Gammachcharige Don Carolis and others.

විෂ්ට 1900 ක්වු සැප්තැම්බු මස 14 වෙනි දින පටන් තුන්මාසයක් ඇතුලතදී මෙහි පහත දක්වන ඉඩම්වලට නොහොත් ඉන් එකකට නොහොත් වැඩිගණනකට යම් අයිතිවාසිකමක් තිබෙන යම් අයෙක් ඇත්නම් ඒ අය විසින් වර්ෂ 1897 ක්වු නොම්මර 1 ක්වු ආඥාපණයෙන් 28 වෙනි වගන්තියේ ප්‍රකාරයට පත්කරණු ලැබූ විශේෂ මන්ත්‍රීශ්‍රවරයානන්තාන්තේශ්වර මාතර කන්තෝරුවේදී උන්තාන්තේශ්වර ඉදිරිපිටට ඇවිත් පෙනීසිට එකී ඉඩම්වලට නොහොත් ඊට ඇති යම් කොටසකට කිසි අයිතිවාසිකමක් පෙන්වා සිටින්නට නොයෙදුනොත්, එකී විශේෂ මන්ත්‍රීශ්‍රවරයානන්තාන්තේශ්වර වර්ෂ 1897 ක්වු නොම්මර 1 ක්වු ආඥාපණයෙන් ලැබී තිබෙන බලයේ ප්‍රකාරයට, අයිතිවාසිකම් නොකියාපු එකී ඉඩම් එක්කෝ එසින් අයිතිවාසිකමක් ගෙන හැරදක්වන්නට නොයෙදුන සෑම ඉඩම් රැස්පත්තක ඉඩම් හැටියට උන්තාන්තේශ්වර අත්පත ඇති ලිඛිතවලින් උන්තාන්තේශ්වර විසින් ප්‍රකාශ කරණ බව මෙහින් දැනගත යුතුයි.

ජේ. පී. ලුවිස්, විශේෂ මන්ත්‍රීශ්‍රවරයානන්තාන්තේශ්වර.

ඉඩම්වල තොරතුරු.

I.

දකුණු පලාතට අයිති මාතර දිස්ත්‍රික්කේ මොරවක්කෝරලේ බෙරලපණකර යන ගම පිහිටා තිබෙන මෙසමග අමු නාපු සහතික සිතියමේ පෙනෙන අත්කර 32කුත්, පර්ච්ස් 18ක් බිම්මරම ඇති සාමාන්‍යවසයෙන් වෙලේගේන සහ මිරිස් වත්තේගේන කිසිත නොහොත් ඒ නම්වලින් දැනගෙන තිබෙන O 10/51, 59 සිතියම් පත්‍රයේ 72 ක්වු පෙත්වන බිම්කවිසිට මාසිම්—උතුරට කන්තේවැවලගේ දිසන් සහ නවත් අසවල් විසින් අයිතිවාසිකම් කියන කැකුන්දෙහියේ ගේනද, කුඩාරද, ගේ දැනියා සහ නවත් අසවල් විසින් අයිතිවාසිකම් කියන කුගේගේනද; නැගෙනහිරට ඩී. ජේ. ඩබ්ලිව්. වනිගේකරට සහ නවත් අසවල්වත්ට අයිති වෙලේ කුමුරුගායද, බදනගේ සීමාව සහ නවත් අසවල්වත්ට අයිති කපුගේ වතුගායද, වික්‍රම කාරයනමේස්ත්‍රියගේ පුවත්ට සහ නවත් අසවල්වත්ට අයිති වාසිගොඩැල්ලේ ලියද්දද; දකුණට බෙරලපණකර ගහද, සිත් තරගේ දෙ.නේට සහ නවත් අසවල්වත්ට අයිති අමුණකරේ ගේනේවත්තද, බෙරලපණකර ගහද; බස්නාගුරට ඩී. ජේ. ඩබ්ලිව්. වනිගේකරට සහ නවත් අසවල්වත්ට අයිති සිරුවලගේ කුමුරුගායද, ගම්මවිවාරිගේ දෙ.න් කරෝලියට සහ නවත් අසවල්වත්ට අයිති පොත්ගුල්ගාය නොහොත් උරෝමුගායද, ගම්මවිවාරිගේ දෙ.න් කරෝලියට සහ නවත් අසවල් විසින් අයිතිවාසිකම් කියන පනිස්මුල්ලේ ගේනද.

இவ்வறிவித்தலின் திகதியாகிய 1900 ம் வரு-த்து பிரட்டாசியஸ் 14 ந் திகதியிலிருந்து முன்று மாசத்திற் குள்ளாக இதன் கீழ் விவரித்திருக்கும் காணிக்கை யல்லது அக்காணிக்கை லெவற்றையும் குறித்து உரித்துப்பேசுவோர்கள் யாருமிருந்தால், அவர்கள் 1897 ம் வரு-த்து முதலாம் நொம்பர் சட்டத்தின் 28 ம் பிரிவின்படி ஏற்படுத்திய குறிப்பான உத்தியோகஸ்தர் முன்பாக மாத்துறை அவரது கந்தோரில் தெரிபட்டு மேற்படி காணிக்கை அல்லது அவற்றி லெகையும் குறித்து யாதும் உரிமை அல்லது உட்கதை காண்பியாதிருந்தால், மேற்சொல்லிய குறித்த உத்தியோகஸ்தராக தமயில் 1897 ம் வரு-த்து முதலாம் இலக்கச்சட்டத்தினால் தனக்கு கொடுத்திருக்கும்

தத்துவத்தைக்கொண்டு தன் கையொப்பமிட்டு எழுத்த மூலமாய் சொல்லப்பட்ட காணிகளை அல்லது அவைகளின் உரித்தைப் பேசப்பட்டவர்கள் வெளிப்படாவிடில் முடிக்குரிய ஆதனமென்று வெளியரங்கப்படுத்துவார்.

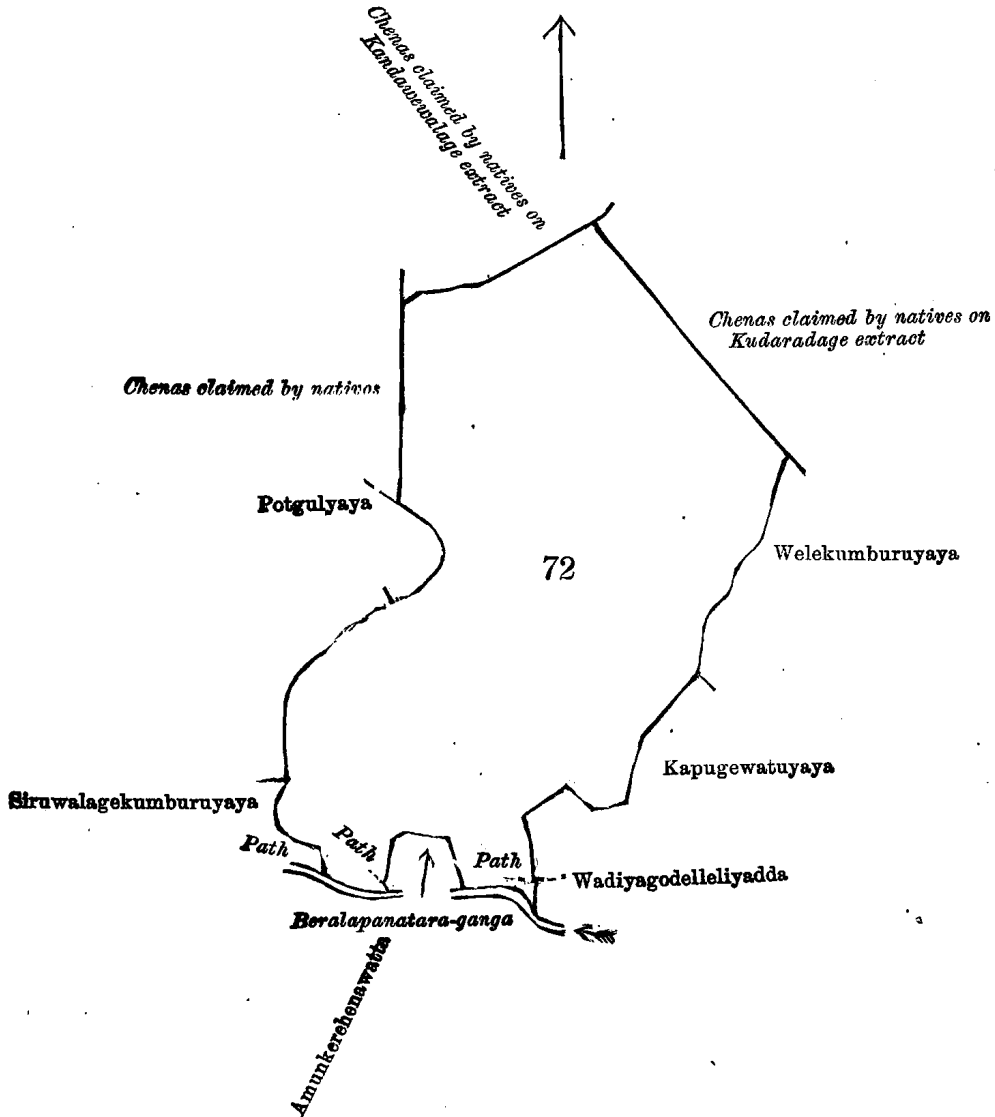
ஜே. பீ. டி. விஸ்,
குறிப்பான உத்தியோகஸ்தர்.

சொல்லப்பட்ட காணியின் விவரம்.

I.

தென் மாகாணத்தின் மாத்துறை டிஸ்திரிக்டில் மொறவக்கோறையைச்சேர்ந்த பெறலபனாதற என்னும் கிராமத்திலுள்ள O $\frac{10}{51, 59}$ ம் அளவுகடதாசியில் காணப்படும் பங்கு 72 ம் பிரிவுபடி வெலேகேனும் மிரிஸ்வத்தே கேனும் யென்று பொதுவாய்ச் சொல்லப்படுகிற அல்லது அறியப்படுகிற இத்தோடணத்திருக்கும் குறிக்கப்பட்ட உறுதிப்படுத்திய டாப்பில் விவரிக்கப்பட்டதும் 32 ஏக்கர் 18 பர்சஸ் விஸ்தாரமுள்ளது:—

எல்லை, வடக்கு-கந்தேவேவலகே திணும் சிலபேர்களும் உரித்துபேசும் கெகுன் தெனீயேகேன, குடார தாகே தனியாவும் சிலபேர்களும் உரித்துபேசும் துகேகேன; கிழக்கு-டி. ஜே. டபிள்யு. வனிகலேகறும் சிலபேர்க ளுக்குமுடைய வெலேகும்புறயாய, பன் தனகே விமாயும் சிலபேர்களுக்குமுடைய கப்புகேவத்துயாய, விக்கறம னுறயன்மேஸ்திரிகே ஜுவனும் சிலபேர்களுக்குமுடைய வாடியகொடெள்ளேளியத்த; கெற்கு-பெறலபனாதற கங்க, வித்தறகே தோனேயும் சிலபேர்களுக்குமுடைய அமுனுகேறேகேனவத்த, பெறலபனாதறகங்க; மேற்கு- டி. ஜே. டபிள்யு. வனிகலேகறும் சிலபேர்களுக்குமுடைய விறுவலகே கும்புறயாய, கம்மச்சாரிகே தொன் கரே விசும் சிலபேர்களுக்குமுடைய பொற்குலயாய அல்லது உடுமுறயாய, கம்மச்சாரிகே தொன் கரேவிசும் சிலபே ர்களும் உரித்துபேசும் பனிஸ்முள்ளேகேன.



Lot 72 called Welehena and Miriswattehena, in extent 32A. OR. 18P., situated in Beralapanatara village in Udugaha pattu of Morowak korale.

Sheet O $\frac{10}{51, 59}$

Surveyor-General's Office,
Colombo, June 4, 1900.

525

S. J. C. MORE,
for Surveyor-General.

II.

The land commonly called or known as Deniyehena, situate in the village of Beralapanatara in the Morowak korale of the Matara District, in the Southern Province, containing in extent 7 acres 1 rood and 6 perches, shown as lot 102 in sheet O $\frac{10}{51, 59}$, as described in the annexed certified tracing therefrom, and bounded as follows : on the north by Deniyagawawatta belonging to Gammachcharige Davit and others, the Beralapanatara-ganga, Gammachcharigedeniya belonging to Wickramanarayana Mestrige Dines and others, Gammachcharigedeniyagawawatta belonging to Gammachcharige Garuwe and others, the Beralapanatara-ganga Siruwalagekumburnyaya *alias* Kotegedeniyaya belonging to D. J. W. Wanigasekera and others; Madolgodawatuyaya belonging to Gammachcharige Hine and others; on the east by the footpath from Nawangoda to Pathowita; on the south by Paramullewatuyaya belonging to Wellappulige Janis and others; on the west by the Beralapanatara-ganga.

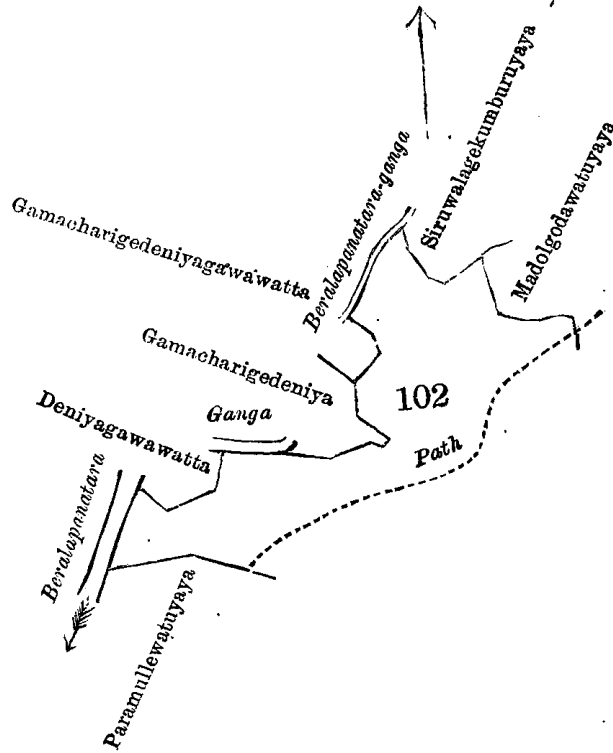
දකුණුපලාතට අසිති මාතර දිස්ත්‍රික්කේ මොරවත්තෝරලේ බෙරලපණතර යන ගම පිහිටා තිබෙන මේසමගා අලුණපු සහතික සිතියමේ පෙනෙන අක්කර 7කුත්, රූ 1කුත්, පර්ච්ස් 6ක් කිමිතරම ඇති සාමාන්‍යවසයෙන් දෙහියේ ගේන කිසික නොගොත් එනමින් දැනගෙන තිබෙන O $\frac{10}{51, 59}$ සිතියමහරුයේ 102න් පෙන්වන කිමිතරවිට මාසිම්—ලතුරට ගම් මච්චාරගේ දැවිටට සහ නවත් අඟවළුන්ට අසිති දෙහියගොවා වත්තද, බෙරලපණතර ගඟද, විකුමනාරයන මේස්ත්‍රිගේ දිනෙස්ට සහ නවත් අඟවළුන්ට අසිති ගම්මච්චාරගේ දෙහියගොවා වත්තද, බෙරලපණතර ගඟද, ඩී. ජේ. ඩබ්ලිව්. චන්ද්‍රසේනරට සහ නවත් අඟවළුන්ට අසිති සිරුවලගේ කුමුරුගොත් නොගොත් නොවේගේ දෙහියගොවාද, ගම්මච්චාරගේ හිනේට සහ නවත් අඟවළුන්ට අසිති මඩොල් ගොඩ වතුයාද; නැගෙනහිරට නවත්ගොඩ සිට පානෝවිටට යන අඟපාරද; දකුණට වෙල්ලපුලිගේ ජාතිට සහ නවත් අඟවළුන්ට අසිති පරමුල්ලේ වතුයාද; බස්නාගුරට බෙරලපණතර ගඟද.

තෙත් මාසර්ණත්තින් මාත්තූතූරේ ධර්මසිතියම මොරවත්තෝරලේ නොගොත් නොවේගේ දෙහියගොවා වත්තද, බෙරලපණතර ගඟද, විකුමනාරයන මේස්ත්‍රිගේ දිනෙස්ට සහ නවත් අඟවළුන්ට අසිති ගම්මච්චාරගේ දෙහියගොවා වත්තද, බෙරලපණතර ගඟද, ඩී. ජේ. ඩබ්ලිව්. චන්ද්‍රසේනරට සහ නවත් අඟවළුන්ට අසිති සිරුවලගේ කුමුරුගොත් නොගොත් නොවේගේ දෙහියගොවාද, ගම්මච්චාරගේ හිනේට සහ නවත් අඟවළුන්ට අසිති මඩොල් ගොඩ වතුයාද; නැගෙනහිරට නවත්ගොඩ සිට පානෝවිටට යන අඟපාරද; දකුණට වෙල්ලපුලිගේ ජාතිට සහ නවත් අඟවළුන්ට අසිති පරමුල්ලේ වතුයාද; බස්නාගුරට බෙරලපණතර ගඟද.

තෙත් මාසර්ණත්තින් මාත්තූතූරේ ධර්මසිතියම මොරවත්තෝරලේ නොගොත් නොවේගේ දෙහියගොවා වත්තද, බෙරලපණතර ගඟද, විකුමනාරයන මේස්ත්‍රිගේ දිනෙස්ට සහ නවත් අඟවළුන්ට අසිති ගම්මච්චාරගේ දෙහියගොවා වත්තද, බෙරලපණතර ගඟද, ඩී. ජේ. ඩබ්ලිව්. චන්ද්‍රසේනරට සහ නවත් අඟවළුන්ට අසිති සිරුවලගේ කුමුරුගොත් නොගොත් නොවේගේ දෙහියගොවාද, ගම්මච්චාරගේ හිනේට සහ නවත් අඟවළුන්ට අසිති මඩොල් ගොඩ වතුයාද; නැගෙනහිරට නවත්ගොඩ සිට පානෝවිටට යන අඟපාරද; දකුණට වෙල්ලපුලිගේ ජාතිට සහ නවත් අඟවළුන්ට අසිති පරමුල්ලේ වතුයාද; බස්නාගුරට බෙරලපණතර ගඟද.

තෙත් මාසර්ණත්තින් මාත්තූතූරේ ධර්මසිතියම මොරවත්තෝරලේ නොගොත් නොවේගේ දෙහියගොවා වත්තද, බෙරලපණතර ගඟද, විකුමනාරයන මේස්ත්‍රිගේ දිනෙස්ට සහ නවත් අඟවළුන්ට අසිති ගම්මච්චාරගේ දෙහියගොවා වත්තද, බෙරලපණතර ගඟද, ඩී. ජේ. ඩබ්ලිව්. චන්ද්‍රසේනරට සහ නවත් අඟවළුන්ට අසිති සිරුවලගේ කුමුරුගොත් නොගොත් නොවේගේ දෙහියගොවාද, ගම්මච්චාරගේ හිනේට සහ නවත් අඟවළුන්ට අසිති මඩොල් ගොඩ වතුයාද; නැගෙනහිරට නවත්ගොඩ සිට පානෝවිටට යන අඟපාරද; දකුණට වෙල්ලපුලිගේ ජාතිට සහ නවත් අඟවළුන්ට අසිති පරමුල්ලේ වතුයාද; බස්නාගුරට බෙරලපණතර ගඟද.

තෙත් මාසර්ණත්තින් මාත්තූතූරේ ධර්මසිතියම මොරවත්තෝරලේ නොගොත් නොවේගේ දෙහියගොවා වත්තද, බෙරලපණතර ගඟද, විකුමනාරයන මේස්ත්‍රිගේ දිනෙස්ට සහ නවත් අඟවළුන්ට අසිති ගම්මච්චාරගේ දෙහියගොවා වත්තද, බෙරලපණතර ගඟද, ඩී. ජේ. ඩබ්ලිව්. චන්ද්‍රසේනරට සහ නවත් අඟවළුන්ට අසිති සිරුවලගේ කුමුරුගොත් නොගොත් නොවේගේ දෙහියගොවාද, ගම්මච්චාරගේ හිනේට සහ නවත් අඟවළුන්ට අසිති මඩොල් ගොඩ වතුයාද; නැගෙනහිරට නවත්ගොඩ සිට පානෝවිටට යන අඟපාරද; දකුණට වෙල්ලපුලිගේ ජාතිට සහ නවත් අඟවළුන්ට අසිති පරමුල්ලේ වතුයාද; බස්නාගුරට බෙරලපණතර ගඟද.



Lot 102 called Deniyehena, in extent 7A. 1R. 6P., situated in Beralapanatara village in Udugaha pattu of Morowak korale.

Sheet O $\frac{10}{51, 59}$

Surveyor-General's Office,
Colombo, June 4, 1900.

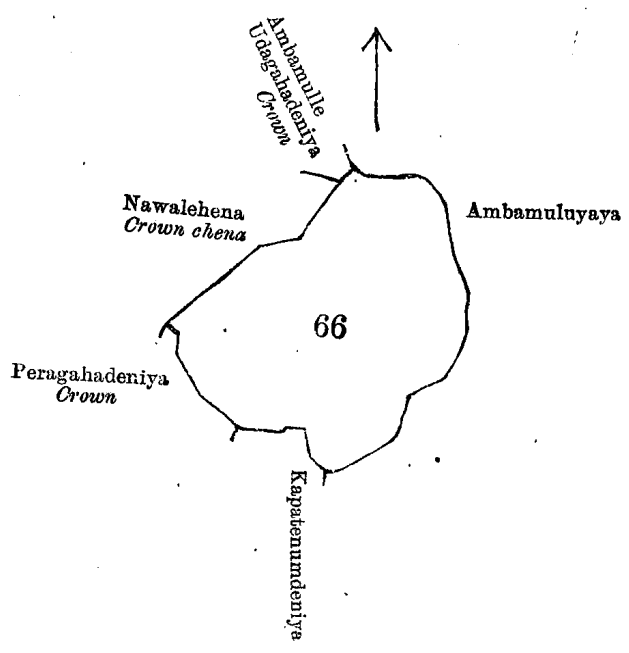
S. J. C. MORE,
for Surveyor-General.

III.

The land commonly called or known as Madolgasdeniyehena, situate in the village of Beralapanatara in the Morowak korale of the Matara District, in the Southern Province, containing in extent 9 acres, shown as lot 66 in sheet O $\frac{10}{51, 59}$, as described in the annexed certified tracing therefrom, and bounded as follows : on the north by Ambemulle Udahadeniya belonging to Crown and Ambemuluyaya belonging to D. J. W. Wanigasekera and others ; on the east by Ambemuluyaya belonging to D. J. W. Wanigasekera and others ; on the south by Kapatenumdeniya claimed by Wellappulige Babehami and others and Madolgasdeniya *alias* Paragahadeniya belonging to Crown ; on the west by Nawalhena belonging to Crown.

දකුණු පලාතට අයිති මාතර දිස්ත්‍රික්කේ මොරවත්තේරලේ බෙරපණකර ඝන ගම පිහිටා තිබෙන මේ සමග අමු නාපු සහතික සිතියමේ පෙනෙන අක්කර 9ක් බිම්වරම ඇති සාමාන්‍ය වසයෙන් මඩොල්ගස්දෙහියේ ජෙන කිසක නො, කොත් ඒ නමින් දැනගෙන තිබෙන O $\frac{10}{51, 59}$ සිතියම පවුලේ 66න් පෙන්වන බිම්කවිට්ට මාසිම්—උදාරවෑ රජසත්තක අඹෙමුල්ලේ උඩහදෙහියද, ඩී. ජේ. ඩබ්ලිවු. වනිගසේකරට සහ නවත් අඹවන්නට අයිති අඹෙමුළුතියද; දැනගෙන ඉරට ඩී. ජේ. ඩබ්ලිවු. වනිගසේකරට සහ නවත් අඹවන්නට අයිති අඹෙමුළුතියද; දකුණට වෙල්ලුපුළුගේ බබෙහාම් සහ නවත් අඹවල් විසින් අයිතිවැසිකම් කිසක කපාතැනුමේදෙහියද, රජසත්තක මඩොල්ගස්දෙහිය නොකොත් පරගහ දෙහියද; බස්නාඉරට රජසත්තක නාවලේ ජෙනද.

தன் மாகாணத்தின் மாத்துறை டிஸ்திரிக்டில் மொறவக்கோறளையைச்சேர்ந்த பெறளபனாதற என்னும் கிராமத்திலுள்ள O $\frac{10}{51, 59}$ ம் அளவுகடதாசியில் காணப்படும் பங்கு 66 ம் பிரிவுபடி மடொல்கஸ்தெனியேகேன யென்று பொதுவாய்ச் சொல்லப்படுகிற அல்லது அறியப்படுகிற இத்தோடணத்திருக்கும் குறிக்கப்பட்ட உறுதிப் படுத்திய டாப்பில் விவரிக்கப்பட்டதும் 9 ஏக்கர் விஸ்தாரமுள்ளது :—
எல்லை, வடக்கு-அரசாட்சிக்குள்ள அம்பேமுள்ளே உடகதெனிய, டி. ஜே. டபிள்யூ. வனிகஸேகரும் சிலபே ர்களுக்குமுடைய அம்பேமுளையாய ; கீழ்க்கு-மேற்கொல்லியவர்களுடைய அம்பேமுளையாய ; தெற்கு-வெள்ளப்பு ளிகே பபேகாமியும் சிலபேர்களும் உரித்துபேசும் கப்பாதெனும் தெனிய, அரசாட்சிக்குள்ள மடொல்கஸ்தெனிய அல்லது பறகா தெனிய ; மேற்கு-அரசாட்சிக்குள்ள நாவலேகேன.



Lot 66 called Madolgasdeniyehena, in extent 9A. 0R. 0P., situated in Beralapanatara village in Udugaha Pattu of Morowak korale.

Sheet O $\frac{10}{51, 59}$

Surveyor-General's Office,
Colombo, May 12, 1900.

S. J. C. MORE,
for Surveyor-General.