

SUPPLEMENT

TO

The Ceylon Government Gazette,

PART III.

FRIDAY, OCTOBER 12, 1900.

NOTICES UNDER THE WASTE LANDS ORDINANCES.

[Notice under "The Waste Lands Ordinances, 1897, 1899, and 1900."]

TAKE notice, that unless within three months from the 14th day of September, 1900, the persons, if any, who claim any interest in the lands hereinafter mentioned or in any one or more of such lands, appear before the Special Officer appointed under section 28 of Ordinance No. 1 of 1897 at his office at Matara and make claim to the said lands or any of them or to some interest therein :

Such Special Officer, in pursuance of the powers vested in him by Ordinance No. 1 of 1897, will declare by writing under his hand that the said lands or such of them, as to which no claim has been made, are the property of the Crown.

J. P. LEWIS, Special Officer.

Description of Land referred to.

I.

The land commonly called or known as Weleheha and Miriswatteheha, situate in the village of Beralapanatara in the Morowak korale of the Matara District, in the Southern Province, containing in extent 32 acres and 18 perches, shown as lot 72 in sheet O 51, 59,

as described in the annexed certified tracing therefrom, and bounded as follows : on the north by Kekun deniyehena claimed by Kandewewalage Disan and others and Nugehena claimed by Kudaradage Daniya and others ; on the east by Welikumburuyaya belonging to D. J. W. Wanigasekera and others Kapugewatuyaya belonging to Bandanage Sima and others, Wadiyagodelleliyadda belonging to Wikramanarayanamestrige Juwan and others ; on the south by Beralapanatara-ganga, Amunukerehenawatta belonging to Sittarage Done and others, the Beralapanatara-ganga ; on the west by Siruwalagekumburuyaya belonging to D. J. W. Wanigasekera and others, Potgulyaya alias Unomuyaya belonging to Gammacheharige Don Carolis and others, Panismulleheha claimed by Gammacheharige Don Carolis and others.

විෂි 1900 ක්වූ සැප්තැම්බර් මස 14 වෙනි දින පටන් කුත්මාසයක් ඇතුළතදී මෙහි පහත දක්වන ඉඩම්වලට නොහොත් ඉන් එකකට නොහොත් වැඩිගණනකට යම් අයිතිවාසිකමක් තිබෙන යම් අයෙක් ඇත්නම් ඒ අය විසින් විෂි 1897ගේ නොමිමර 1නේ ආඥාපණයේ 28 වෙනි වගන්තියේ ප්‍රකාරයට පත්කරණු ලැබූ විශේෂ මන්ත්‍රීස්වරයානන්තාන්තේගේ මාතර කන්තෝරුවේදී උත්තාන්තේගේ ඉදිරිපිටට ඇවිත් පෙන්වීමට එකී ඉඩම්වලට නොහොත් ඊට ඇති යම් කොටසකට කිසි අයිතිවාසිකමක් පෙන්වා සිටින්නට නොගෙදුනොත්, එකී විශේෂ මන්ත්‍රීස්වරයානන්තාන්තේගේ විෂි 1897ගේ නොමිමර 1නේ ආඥාපණයෙන් ලැබී තිබෙන බලයේ ප්‍රකාරයට, අයිතිවාසිකම් නොකියාපූ එකී ඉඩම් එක්කෝ එයින් අයිතිවාසිකමක් ගෙන හැරදක්වන්නට නොගෙදුන සෑම ඉඩම් රජසන්තක ඉඩම් හැටියට උත්තාන්තේගේ අත්සන ඇති ලිපිවිල්ලකින් උත්තාන්තේ විසින් ප්‍රකාශ කරණ බව මෙයින් දැනගත යුතුයි.

ජේ. පී. ලුවිස්, විශේෂ මන්ත්‍රීස්වරයානන්තාන්තේගේ.

ඉඩම්වල මොරතුරු.

I.

දකුණු පලාතට අයිති මාතර දිස්ත්‍රික්කේ මොරවක්කෝරලේ බෙරලපණතර යන ගම පිහිටා තිබෙන මෙසවග අමු නායු සහන්ත සිතියමේ පෙනෙන අත්කර 32කුත්, පර්ච්ස් 18ක් බිම්තරම ඇති සාමාන්‍යවසරයන් වෙලේගේන සහ මිරිස් වත්තේගේන කිසන නොහොත් ඒ නම්වලින් දැනගෙන තිබෙන O 51, 59 සිතියම් පවුයේ 72න් පෙන්වන බිම්කවිසියට මායිම්—උතුරට කන්දේවැවලගේ දිසන් සහ නවත් අයවල් විසින් අයිතිවාසිකම් කිසන කැකුන්දෙහියේ ගේනද, කුඩාරද, ගේ දහියා සහ නවත් අයවල් විසින් අයිතිවාසිකම් කිසන නුගේගේනද; නැගෙනහිරට ඩී. ජේ. ඩබ්ලිව්. වනිගේකරට සහ නවත් අයවල් විසින් අයිති වෙලේ කුමුරුයායද, බදනගේ සීමාව සහ නවත් අයවල් විසින් කපුගේ වතුයායද, වික්‍රම නාරයනමෙස්ත්‍රියගේ පුවන්ට සහ නවත් අයවල් විසින් වාසිගගොඩැල්ලේ ලියද්දද; දකුණට බෙරලපණතර ගහද, සිත් හැරගේ දෙකේට සහ නවත් අයවල් විසින් අමුණකරේ ගේගේවත්තද, බෙරලපණතර ගහද; බස්නාගුරට ඩී. ජේ. ඩබ්ලිව්. වනිගේකරට සහ නවත් අයවල් විසින් අයිති සිරුවලගේ කුමුරුයායද, ගම්මව්වාර්ගේ දෙයින් කරෝලියට සහ නවත් අයවල් විසින් පොත්ගුල්යාය නොහොත් උනෝමුයායද, ගම්මව්වාර්ගේ දෙයින් කරෝලිය සහ නවත් අයවල් විසින් අයිතිවාසිකම් කිසන පහිසවුල්ලේ ගේනද.

இவ்வறிவித்தலின் திகதியாகிய 1900 ம் வரு-த்து பிரட்டாசியர் 14 ந் திகதியில்ருந்து மூன்று மாதத்திற் குள்ளாக இதன் கீழ் விவரித்திருக்கும் காணிக்கை யல்லது அக்காணிக்கை லெவற்றறையும் குறித்து உரித்துப்பேசுவோர்கள் யாருயிருந்தால், அவர்கள் 1897 ம் வரு-த்து முதலாம் நொம்பர் சட்டத்தின் 28 ம் பிரிவின்படி ஏற்படுக்திய குறிப்பான உத்தியோகஸ்தர் முன்பாக மாத்தூற அவரது கத்தோரில் தெரிபட்டு மேற்படி காணிக்கை அல்லது அவற்றி லெவறையும் குறித்து யாதும் உரிமை அல்லது உடந்தை காண்பியாதிருந்தால், மேற்சொல்லிய குறித்து உத்தியோகஸ்தராக தய்யில் 1897 ம் வரு-த்து முதலாம் இலக்கச்சட்டத்தினால் தனக்கு கொடுத்திருக்கும்

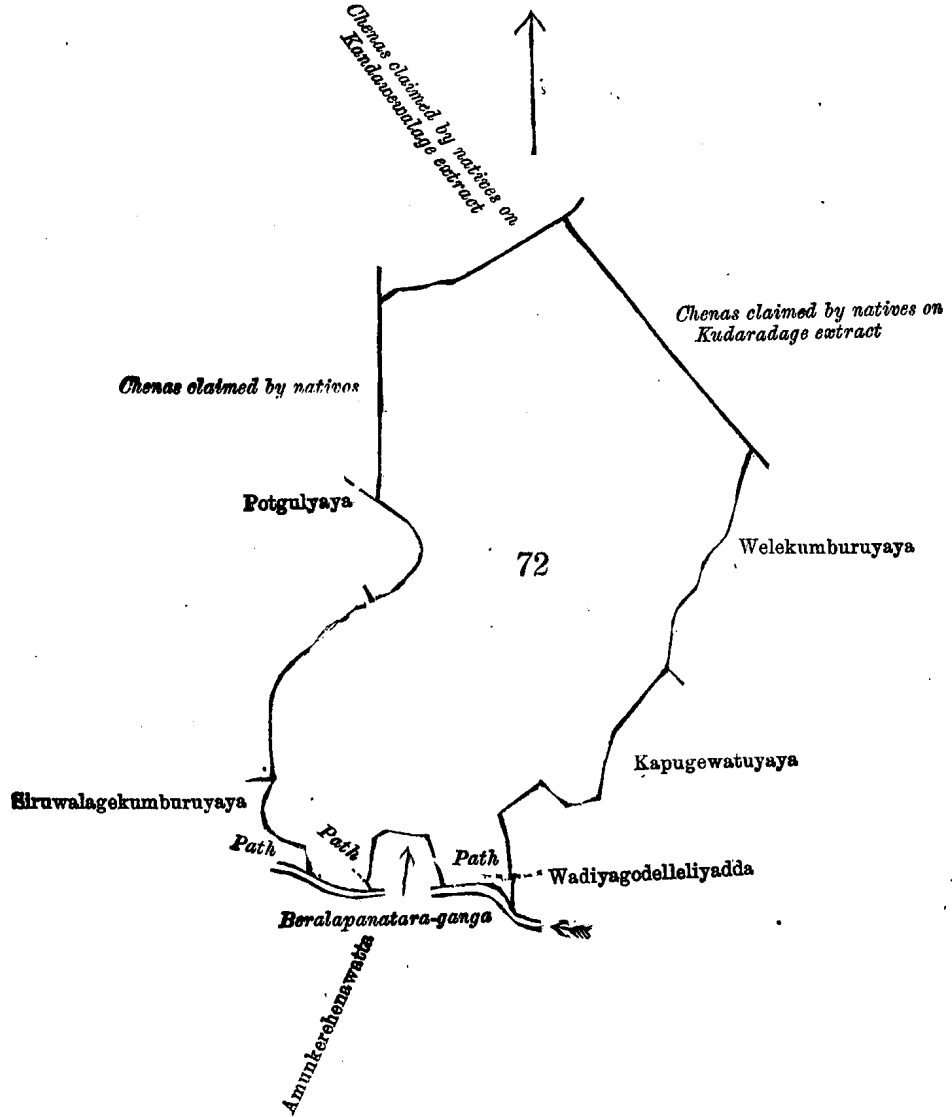
தத்துவத்தைக்கொண்டு தன் கையொப்பமிட்டு எழுத்து மூலமாய் சொல்லப்பட்ட காணிகளை அல்லது அவைகளின் உரித்தைப் பேசப்பட்டவர்கள் வெளிப்படாவிடில் முடிக்குரிய ஆதனமென்று வெளியரங்கப்படுத்துவார்.

ஜே. பீ. ஆவீஸ்,
குறிப்பான உத்தியோகஸ்தர்.

சொல்லப்பட்ட காணியின் விவரம்,

I.

தென் மாகாணத்தின் மாத்துறை டிஸ்திரிக்டில் மொறவக்கோறையைச்சேர்ந்த பெறலபனாதற என்னும் கிராமத்திலுள்ள 0 $\frac{10}{51, 59}$ ம் அளவுகடதாசியில் காணப்படும் பங்கு 72 ம் பிரிவுபடி வெலேகேனும் பிரிஸ்வத்தே கேனும் யென்று பொதுவாய்ச் சொல்லப்படுகிற அல்லது அறியப்படுகிற இத்தோடணைத்திருக்கும் குறிக்கப்பட்ட உறுதிப்படுத்திய டாப்பில் விவரிக்கப்பட்டதும் 32 ஏக்கர் 18 பர்சஸ் விஸ்தாரமுள்ளது :—
எல்லை, வடக்கு-கந்தேவேவலகே திஸனும் சிலபேர்களும் உரித்துபேசும் செகுந்தெனியேகேன, குடார தாகே தனியாவும் சிலபேர்களும் உரித்துபேசும் றுகேகேன ; கிழக்கு-டி. ஜே. டபிள்யு. வணிகஸேகறும் சிலபேர்க ளுக்குமுடைய வெலேகும்புறுயாய, பன் தனகே விமாயும் சிலபேர்களுக்குமுடைய கப்புக்கேவத்துயாய, விக்கறம னூரயனமேஸ்திரிகே ஜுவனும் சிலபேர்களுக்குமுடைய வாடியகொடெள்ளேளியத்த ; தெற்கு-பெறலபனாதற கங்க, ஸித்தறகே தோனேயும் சிலபேர்களுக்குமுடைய அமுனுக்கேறேகேனேவத்த, பெறலபனாதறகங்க ; மேற்கு- டி. ஜே. டபிள்யு. வணிகஸேகறும் சிலபேர்களுக்குமுடைய ஸிறுவலகே கும்புறுயாய, கம்மச்சாரிகே தொன் கறே விசும் சிலபேர்களுக்குமுடைய பொத்துல்யாய அல்லது உனொமுயாய, கம்மச்சாரிகே தொன் கறேவிசும் சிலபே ர்களும் உரித்துபேசும் பனிஸ்முள்ளேகேன.



Lot 72 called Welehena and Miriswattehena, in extent 32A. OR. 18P., situated in Beralapanatara village in Udugaha pattu of Morowak korale.

Sheet O $\frac{10}{51, 59}$

Surveyor-General's Office,
Colombo, June 4, 1900.

525

S. J. C. MORE,
for Surveyor-General.

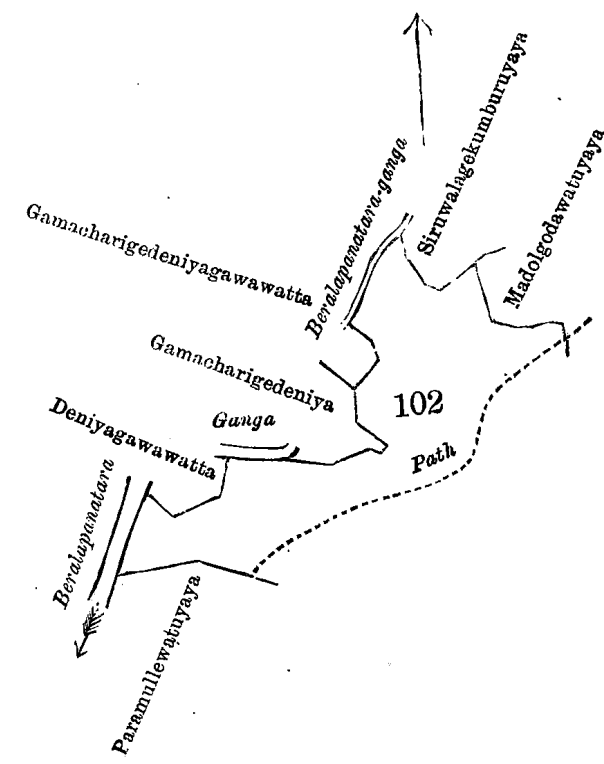
II.

The land commonly called or known as Deniyehena, situate in the village of Beralapanatara in the Morowak korale of the Matara District, in the Southern Province, containing in extent 7 acres 1 rood and 6 perches, shown as lot 102 in sheet O $\frac{10}{51, 59}$, as described in the annexed certified tracing therefrom, and bounded as follows : on the north by Deniyagawawatta belonging to Gammachcharige Davit and others, the Beralapanatara-ganga, Gammachcharigedeniya belonging to Wickramanara yana Mestrige Dines and others, Gammachcharigedeniyagawawatta belonging to Gammachcharige Garuwe and others. the Beralapanatara-ganga Siruwalagekumburyaya *alias* Kotegedeniyaya belonging to D. J. W. Wanigasekera and others. Madolgodawatuwaya belonging to Gammachcharige Hine and others ; on the east by the footpath from Nawangoda to Pathowita ; on the south by Paramullewatuwaya belonging to Wellappulige Janis and others ; on the west by the Beralapanatara-ganga.

දකුණු පලාතට අයිති මාතර දිස්ත්‍රික්කේ මොරවක්කොරේ මෙරලපණකර යන ගම පිහිටා තිබෙන මේසමගා අලුණුපු සහතික සිතියමේ පෙනෙන අක්කර 7කුත්, රූඩ් 1කුත්, පර්චස් 6ක් බිම්කරම ඇති සාමාන්‍යවසයෙන් දෙයියේ ගේන කියන නොහොත් එනමින් දකුණෙන් තිබෙන O $\frac{10}{51, 59}$ සිතියමපත්‍රයේ 102න් පෙන්වන බිම්කර්මයට මාසිම්—ලකුරට ගම් මම්මාරියේ දැවින්ට සහ නවින් අසවළින්ට අයිති දෙයියොවා වන්නද, මෙරලපණකර ගහද, චිත්තමනාරයන මේස්ත්‍රියේ දිනෙස්ට සහ නවින් අසවළින්ට අයිති ගම්මම්මාරියේ දෙයියද, ගම්මම්මාරියේ ගරුවේට සහ නවින් අසවළින්ට අයිති ගම් මම්මාරියේ දෙයියොවා වන්නද, මෙරලපණකර ගහද, ඩී. ජේ. ඩබ්ලිව්. වනිගසේකරට සහ නවින් අසවළින්ට අයිති සිරුවලුගේ කුමුරුයාය නොහොත් කොවේගේ දෙයියාද, ගම්මම්මාරියේ ජිනේට සහ නවින් අසවළින්ට අයිති මොවුල් ගොඩ වතුයාද ; නැගෙනහිරට නවින්ගොඩ සිට පානෝව්ටට යන අභිපාරද ; දකුණට මෙරලපණකර ගහද ; පානෝව්ටට අයිති පරමුල්ලේ වතුයාද ; බස්නාහිරට මෙරලපණකර ගහද.

தென் மாகாணத்தின் மாத்தறை டிஸ்த்ரிக்டில் மொறவக்கோறையைச்சேர்ந்த பெறளபனாதற என்னும் கிராமத்திலுள்ள O $\frac{10}{51, 59}$ ம் அளவுகடதாசியில் காணப்படும் பங்கு 102 ம் பிரிவுபடி தெனியேகேனெ யென்று பொதுவாய்ச் சொல்லப்படுகிற அல்லது அறியப்படுகிற இத்தோடணைத்திருக்கும் குறிக்கப்பட்ட உறுதிப்படுத்திய டாப்பில் விவரிக்கப்பட்டதும் 7 ஏக்கர் 1 ரூட் 6 பர்சஸ் விஸ்தாரமுள்ளது :—

எல்லை, வடக்கு-கம்மச்சாரிகே தாவத்தும் சிலபேர்களுக்குமுடைய தெனியகாவாவத்த, பெறளபனாதற கங்க, விக்கறமனூரையன மேஸ்திரிகே தினேசும் சிலபேர்களுக்குமுடைய கம்மச்சாரிகே தெனிய, கம்மச்சாரிகே கறுவேயும் சிலபேர்களுக்குமுடைய கம்மச்சாரிகே தெனியகாவாவத்த, பெறளபனாதறகங்க, டி. ஜே. டபிள்யூ. வனிகஸேகறும் சிலபேர்களுக்குமுடைய ஸிறுவலகேகும்புறயாய அல்லது கொட்டேகே தெனியாய, கம்மச்சாரிகே கே தினேயும் சிலபேர்களுக்குமுடைய மடொல்கொடவத்தயாய ; கிழக்கு-நவன்கொடயிலிருந்து பாதோவிடக்கு போகும் அடிபாதை ; தெற்கு-வெள்ளப்புளிகே ஜானிசும் சிலபேர்களுக்குமுடைய பறமுள்ளேவத்தயாய ; மேற்கு-பெறளபனாதற கங்க.



Lot 102 called Deniyehena, in extent 7A. 1R. 6P., situated in Beralapanatara village in Udugaha pattu of Morowak korale.

Surveyor-General's Office,
Colombo, June 4, 1900.

Sheet O $\frac{10}{51, 59}$

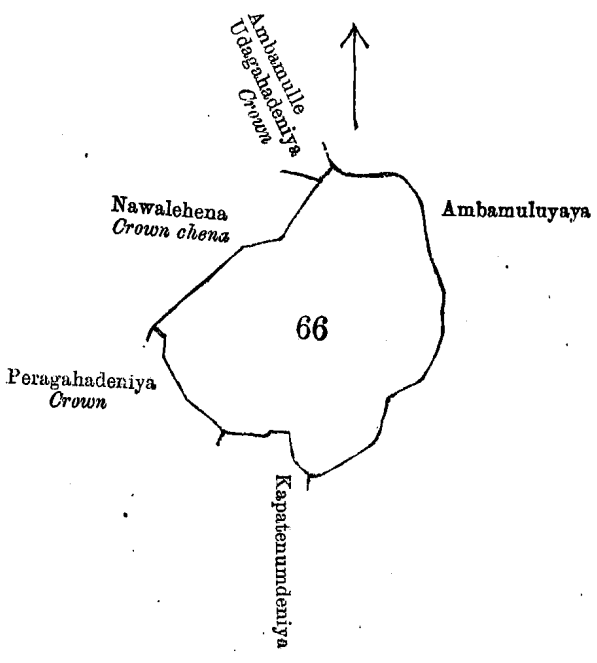
S. J. C. MORE,
for Surveyor-General.

III.

The land commonly called or known as Madolgasdeniyehena, situate in the village of Beralapanatara in the Morowak korale of the Matara District, in the Southern Province, containing in extent 9 acres, shown as lot 66 in sheet O $\frac{10}{51, 59}$, as described in the annexed certified tracing therefrom, and bounded as follows : on the north by Ambemulle Udahadeniya belonging to Crown and Ambemuluyaya belonging to D. J. W. Wanigasakera and others; on the east by Ambemuluyaya belonging to D. J. W. Wanigasakera and others; on the south by Kapatenumdeniya claimed by Wellappulige Babehami and others and Madolgasdeniya *alias* Paragahadeniya belonging to Crown; on the west by Nawalheena belonging to Crown.

දකුණු පලාතට අයිති මාකර දිස්ත්‍රික්කේ මොරවක්කෝරලේ බෙරලපනාතර යන ගම පිහිටා තිබෙන මේ සමග අලු නාපු සහතික සිතියමේ පෙනෙන අක්කර 9ක් කිමිතරම ඇති සාමාන්‍ය වසරෙන් මඩොල්ගස්දෙහියේ ගෙන තිබෙන නො, කොන් එ නමින් දැනගෙන තිබෙන O $\frac{10}{51, 59}$ සිතියම පත්‍රයේ 66න් පෙන්නවන බිම්කවිටියට මාසිම්—දුගරට රජසන්නක අඹේමුල්ලේ උඩහදෙහියද, ඩී. ජේ. ඩබ්ලිවු. වනිගසේකරට සහ නවත් අඹේමුල්ලට අයිති අඹේමුල්ලියාද; නැගෙනහිරට ඩී. ජේ. ඩබ්ලිවු. වනිගසේකරට සහ නවත් අඹේමුල්ලට අයිති අඹේමුල්ලියාද; දකුණට වෙල්ලප්පුලියේ බබෙහාම් සහ නවත් අඹේමුල්ලේ විසින් අයිතිවැසිකම් තිබෙන කපානුමේදෙහියද, රජසන්නක මඩොල්ගස්දෙහිය නොකොන් පරගහ දෙහියද; බස්නාහිරට රජසන්නක නාවලේ ගෙනද.

දෙහි මාකාණத்தின் மாத்துறை டிஸ்திரிக்டில் மொறவக்கோறளையைச்சேர்ந்த பெறளபனாதர என்னும் கிராமத்திலுள்ள O $\frac{10}{51, 59}$ ம் அளவுகடதாசியில் காணப்படும் பங்கு 66 ம் பிரிவுபடி மடொல்கஸ்தெனியேகேன யென்று பொதுவாய்ச் சொல்லப்படுகிற அல்லது அறியப்படுகிற இத்தோடணைத்திருக்கும் குறிக்கப்பட்ட உறுதிப் படுத்திய டாப்பில் விவரிக்கப்பட்டதும் 9 ஏக்கர் விஸ்தாரமுள்ளது :—
எல்லை, வடக்கு-அரசாட்சிக்குள்ள அம்பேமுள்ளே உடகதெனிய, டி. ஜே. டபிள்யூ. வனிசேகரமும் சிலபே ர்களுக்குமுண்டய அம்பேமுலுயாய ; கிழக்கு-மேற்சொல்லியவர்களுடைய அம்பேமுலுயாய ; தெற்கு-வெள்ளப்பு ளிகே பபேகாமியும் சிலபேர்களும் உரித்துபேசும் கப்பாதெனும் தெனிய, அரசாட்சிக்குள்ள மடொல்கஸ்தெனிய அல்லது பறகதெனிய ; மேற்கு-அரசாட்சிக்குள்ள நாவலேகேன.



Lot 66 called Madolgasdeniyehena, in extent 9A. 0R. 0P., situated in Beralapanatara village in Udugaha Pattu of Morowak korale.

Sheet O $\frac{10}{51, 59}$

Surveyor-General's Office,
Colombo, May 12, 1900.

S. J. C. MORE,
for Surveyor-General.