

SUPPLEMENT

TO

The Ceylon Government Gazette,

PART III.

FRIDAY, OCTOBER 12, 1900.

NOTICES UNDER THE WASTE LANDS ORDINANCES.

[Notice under "The Waste Lands Ordinances, 1897, 1899, and 1900."]

TAKE notice, that unless within three months from the 22nd day of September, 1900, the persons, if any, who claim any interest in the lands hereinafter mentioned or in any one or more of such lands, appear before the Assistant Government Agent of the Kegalla District at the Kegalla Kachcheri and make claim to the said lands or any of them or to some interest therein :

Such Assistant Government Agent, in pursuance of the powers vested in him by Ordinance No. 1 of 1897, shall declare by writing under his hand that the said lands or such of them, as to which no claim has been made, are the property of the Crown.

BERTRAM HILL,
Assistant Government Agent.

Description of Lands referred to.

The following lots, all situated in the village Kiriwandeniya in Meddemediliya pattu of Kinigoda korale, in the Kegalla District, as described in the annexed plan :—

1. Lot 9 on preliminary plan 3 called Miambagahamulalandemukalana, in extent 4 acres 3 roods and 11 perches ; and bounded on the north by Heenpankumbura and land described on T. P. 74,965 called Heenpankandura claimed by Kaluachchige Appuhamy ; on the east by Miambagahamulahena claimed by Badderallage Appuhamy ; on the south by Miambagahamulahena claimed by Badderallage Appuhamy ; on the west by Yakambagahawatta claimed by Jasindowayalage Rankira, Yakambagahamulahena claimed by Bamunuachigedara Jotihamy.

2. A block of land comprising—

Lot.	Name of Land.	Extent.		
		A.	R.	P.
1181	Weligallahena	1	3	24
2060	Batahirapolamukalana	0	0	10
2059	Do.	10	2	22
		12	2	16

on preliminary plans 462 and 675 ; and bounded on the north by Weligallewatta and Weligallekumbura claimed by Badderallagedara Appuhamy ; on the east by Welihakurannawatta claimed by Jasindowayalage Baiya and others, Batahirapolahena claimed by Henegge Punchirala and others, Batahirapolawatta claimed by Bamunuachige Jotihamy ; on the south by land described on title plan 144,871 called Pehellegawahena and Batahirapolahena claimed by Nawaratnamudiyanselage Loku Banda and others ; on the west by Dodankotuganmaimehena claimed by Kapurugampola Tikiri Menika, land described on title plan 177,892 called Dodankotuganmaimehena claimed by Nawaratnamudiyanselage Loku Banda and others, Dodankotuganmaimehena claimed by Thalajalatgedara Punchirala and others, and Batahirapolamukalana claimed by the Crown, and the village boundary of Kiridandeniya village.

3. Lot 2,061 on preliminary plan 675 called Batahirapolamukalana, in extent 4 acres 2 roods and 38 perches ; and bounded on the north, east, and south by Batahirapolahena claimed by Yatiwaldeniya Tikiri Menika, and Batahirapolahena claimed by Nawaratnamudiyanselage Ausadahamy ; on the west by Dodankotuganmaimehena claimed by Nawaratnamudiyanselage Ausadahamy.

4. Lots 2,065 and 2,066 on preliminary plan 675 called Weligallehena, aggregating in extent 3 acres and 15 perches ; and bounded on the north by Nagolla claimed by Daswattenudiyanselage Punchimahatmaya ; on the east by Weligallehena claimed by Kaluachchige Mudalihamy and others ; on the south by land described on title plan 74,966 called Walikukuldeniya, and Weligallewatta claimed by Kaluachchige Mudalihamy and others, and the village boundary of Kiriwandeniya village ; on the west by Warakatennahena claimed by Ratnayakamudiyanselage Ukku Banda and others, and the village boundary of Kiriwandeniya village.

5. A block of land comprising—

Lots.	Name of Land.	Extent.		
		A.	R.	P.
2049	Meda-ambagahamulawala	1	0	15
2050	Mada-ambagahamulahena alias Yakadagahamulahena alias Millagahamulahena	3	0	10
2051	Do.	0	0	12
		4	0	37

on preliminary plan 675 ; and bounded on the north by a portion of Etambagahamulahennehena claimed by Bamunuachige Jotihamy and Galoruwehena claimed by Gunatileka Mudiyansele Mudiyanse and others ; on the east by Hilpankandura-

hena and land described on title plan 74,965 called Heenpankandura claimed by Kaluachige Appuhamy and others ; on the south by Heenpankumbura claimed by Kaluachige Appuhamy and others, and Pauladeniya claimed by Jasindewalage Baiya and others ; on the west by Balawihena claimed by Naranbeddalaye Siripala, and a portion of Etambagahamulahnnehana claimed by Bamunuachige Jotihamy.

6. A block of land comprising—

Lots.	Name of Land.	Extent.	
		A.	R. P.
4858 ...	Iriyadolamahawelikanda ...	13	0 12
4859 ...	Do. ...	21	1 11
4860 ...	Do. ...	18	3 0
4861 ...	Do. ...	44	2 30
		97	3 13

on preliminary plan 7,910; and bounded on the north by Tennahena claimed by Gunatilekamudiyanselage Mudiyanse and others, Palkadekumbura claimed by Balasuriyegedara Punchirala ; on the east by Iriyadolahena claimed by Gallatrallagegedara Jotihamy and others, Ketakelagahamulahena claimed by Araccillagegedara Ukkurala and others, Kotuwehena claimed by Dombemadagedara Punchirala and others, Iridolamahawelikanda claimed by Arachillagegedara Mudalihamy and others, Iridolamahawelikanda claimed by Arachillagegedara Appuhamy and others, Eraminigollehena claimed by Wadiyerallagegedara Appuhamy and others, Iriyadolamahawelikanda claimed by Mapegedara Appuhamy and others, and the korale boundary of Galboda korale ; on the south by Maha-oya ; on the west by a mala-ela, Wiwalahena claimed by Botalayalage Baba and others, Kalugolle-ela, Munamalgahadeniyawatta claimed by Kammalawattage Rannaide and others, Iriyagolle-ela, Iriyagollewatta, and Iriyagollehena claimed by Goonatilakamudiyanselage Mudiyanse, Wiullanadeniya claimed by Radage Sundara and others, Dehigahamultennahena claimed by Welihakuranne Rankira and others, Jasingehena claimed by Balayalage Baba, Bamunuachigehena claimed by Bamunuachigedara Jotihamy, Welikandehena claimed by Deniyeradage Sundara and others, Watayahena claimed by Jasindewalage Punchikira, and Galoruwahena claimed by Gunatilakamudiyanselage Mudiyanse and others.

මෙහි පහත සඳහන්වන ඉඩම් සම්බන්ධව අයිතිවාසිකමක් ඇති කෙනෙක් ඉන්නවානම් ඒ අං වම් 1900 කටු සැපයුම් බර් මස 22 වෙනි දින පටන් තුන්මාසයක් ඇතුළත කැගල්ලේ කම්මලියට ඇවිත් කැගල්ල දිස්ත්‍රික්කයේ උප එජන්තලන්තාන්සේ ඉදිරිපිට පෙණේසිට එකී ඉඩම්වලට හෝ ඉන් එකකට තිබෙන අයිතිකම නොහොත් ඒ සම්බන්ධව තිබෙන වැදගත්කම කියා නොසිටියොත් එකී උපඑජන්තලන්තාන්සේ විසින් වම් 1897ක් 1 වෙනි ආඥාපනතක් උත්තරණයට ලැබී තිබෙන බලපෑමවත්කම්වල ප්‍රකාරයට, අයිතිකමක් කියා නොසිටිය ඒ ඉඩම් රජයට අත්පත් කර ගැනීමට අත්පත්වන අයුරින් ඒ ඉඩම් ලියවිල්ලකින් එළිදරව්කරණ බව මෙයින් දැනගත යුතුයි.

බර්වැම් සීල්,
ආණ්ඩුවේ උපඑජන්ත වම්ක.

කිසිදායේ මේ ඉඩම් ගැණයි.

කැගල්ල දිස්ත්‍රික්කයට අයිති කිහිපයකට මුද්දේදේදිය පත්තුවේ කිරිවත්දෙහිය යන ගම පිහිටි මට අමු නාසු සහතික සිතියමේ පෙණේ යන මෙහි පහත සඳහන් බිම්කම්, එනම්:—

1. නොම්මර 3 මුල්සිතියමට අඩංගු අක්කර 4කුත් රූඩ් 3කුත් පාර්චස් 11ක් විසාලකම ඇති මිආබහමුලලන්දේ මුකලාන කිසන නොම්මර 9 බිම්කම්, ඊට මායිම්—උතුරට කඵඳිවිගේ අප්පහාමිට අයිති සිත්පන්කුමුර සහ නොම්මර 74,965 පිගුර කඩදසියේ පෙණේයන සිත්පන්කුලද; නැගෙනහිරට බද්දේදේදියගේ අප්පහාමිට අයිති මිආබහමුලලන්දේගේ නද; දකුණට බද්දේදේදියගේ අප්පහාමිට අයිති මිආබහමුලලන්දේ නද; බස්නාහිරට ජාසිත්දේවලා රත්කිරිට අයිති යන්දබහමවත්තද, බමුනුඳවිගේදර පෝතිහාමිට අයිති යන්දබහමුලලන්දේ නද.

2. නොම්මර 462 සහ 675 මුල්සිතියමට අඩංගු මෙහි පහත සඳහන්කරණ බිම්කම්, එනම්:—

බිම්කම්වල නොම්මරය.	ඉඩමේ නම.	මහත.
1181 ...	වැලිගල්ලගේ න	අ. රූ. ප.
2060 ...	බටහිරපොල මුකලාන	1 3 24
2059 ...	එම	0 0 10
		10 2 22
		12 2 16

ඊට මායිම්—උතුරට බද්දේදේදියගේ අප්පහාමිට අයිති වැලිගල්ලේ වත්ත සහ වැලිගල්ලේ කුමුරද; නැගෙනහිරට ජාසිත්දේවලා බසියට සහ නවත් අයිතිව අයිති වැලිගල්ලන්සේ වත්තද. හේනැගේ පුච්චල සහ නවත් අයිතිව අයිති බටහිරපොල ගේ නද, බමුනු අවිගේ පෝතිහාමිට අයිති බටහිරපොල වත්තද; දකුණට නවරත්න මුද්දේදේදියගේ ලොකුබණ්ඩාව අයිති නොම්මර 144,871 පිගුර කඩදසියේ පෙණේයන පිහිල්ලොවා ගේ න සහ බටහිරපොල ගේ නද; බස් බණ්ඩා සහ නවත් අයිතිව අයිති නොම්මර 177,892 පිගුර කඩදසියේ පෙණේයන දෙඩන්කොටු ගම්මාසිමේ ගේ නද, නවරත්න මුද්දේදේදියගේ ලොකු ගල්ලන්ගෙදර පුච්චල සහ නවත් අයිතිව අයිති දෙඩන්කොටු ගම්මාසිමේ ගේ නද, ආණ්ඩුව සන්තක බටහිරපොල මුකලා නද, කිරිවත්දෙහිය යන ගම ගම්මාසිමද.

3. නොම්මර 675 මුල්සිතියමට අඩංගු බටහිරපොල මුකලාන කිසන අක්කර 4කුත් රූඩ් 2කුත් පාර්චස් 38ක් විසාල කම ඇති නොම්මර 2,061 බිම්කම්, ඊට මායිම්—උතුරට, නැගෙනහිරට සහ දකුණට සවිවැල්දෙහියේ විකිරිමැනි කටු අයිති බටහිරපොල ගේ නද, නවරත්න මුද්දේදේදියගේ අවිසදහාමිට අයිති බටහිරපොලගේ නද; බස්නාහිරට නව රත්නමුද්දේදේදියගේ අවිසදහාමිට අයිති දෙඩන්කොටු ගම්මාසිමේ ගේ නද.

படத்தில் காண்கிற யீனபன்கந்தர என்று அனைக்கட்டும்; கிழக்கு-பந்தேரூல்லாகே அப்புதியுமி உரித்துபேசும் மீஅம்பகஅமுலவன : தெற்கு-பந்தேரூல்லாகே அப்புதியுமி உரித்துபேசும் மீஅம்பகஅமுலவன ; மேற்கு-யாசின்தே வயலாகே மன்கிரூ உரித்துபேசும் யக்கம்பேசுவத்த, பமுன ஆச்சிகெதற ஜொத்திஆமி உரித்துபேசும் யக்கம்பக அமுலவன.

2. இதன் கீழ் சொல்லப்படுகிற காணி அடங்கின இத்துடன் அனைத்திருக்கும் 462 ம், 675 ம் இலக்க பிரதமபடத்தில் காண்கிற காணி துண்டுகளுக்கு எல்கையாவது : வடக்கு-பந்தேரூல்லாகே அப்புதியுமி உரித்துபேசும் வெலிகல்லேவத்தையும் வெலிகல்லேரும்புற ; கிழக்கு-யாசின்தேவயலாகே வய்யாவும் சிலரும் உரித்துபேசும் வெலிஅக்குறன்னேவத்த, என்னக்கே புன்சிரூயும் சிலரும் உரித்துபேசும் பட்டயிறபொலவன, பமுன ஆறுச்சில்லாகே சோத்திஆமி உரித்துபேசும் பட்டயிறபொலவத்த ; தெற்கு-நவறத்தன முதியன்சலாகே லொக்கு வண்டாவும் சிலரும் உரித்துபேசும் 144,871 ம் இலக்க பிரதமபடத்தில் காண்கிற பீல்லகாவானயும் பட்டயிறபொலவன ; மேற்கு-கப்புறகம்பல டிக்கிறிமெனிக்கா உரித்துபேசும் தொடன்கொட்டுகமயிமவன, நவறத்தனமுதியன்சலாகே லொக்குவண்டாவும் சிலரும் உரித்துபேசும் 177,892 ம் இலக்க பிரதமபடத்தில் காண்கிற தொடன்கொட்டுகம மாயினவன, இயலத்தெதற புன்சிரூயும் சிலரும் உரித்துபேசும் தொடன்கொட்டுகமமாயினவன, அரசாட்சியார் உரித்துபேசும் பட்டயிறபொலமக்கலானயும் கிரிதன்தெனிய ;—

துண்டு.	விசாலம்.
	ஏ. தூ. ப.
1181 ... வெலிகல்லேவன ...	1 3 24
2060 ... படயிறபொலமக்கலான ...	0 0 10
2059 ... ஷெ ...	10 2 22
	<hr/>
	12 2 16

3. 675 ம் இலக்க பிரதமபடத்தில் 2,061 ம் இலக்க துண்டில் காண்கிற பட்டயிறபொலமக்கலான என்று அனைக்கப்படும் காணி 4 ஏக்கர் 2 தூட்ட 38 பர்ச்சஸ் விசாலமுள்ளது, இதின் எல்கையாவது : வடக்கும் கிழக்கும் தெற்கும்-யட்டிவல்தெனிய டிக்கிறிமெனிக்கா உரித்துபேசும் பட்டயிறபொலவன, நவறத்தன முதியன்சலாகே அவுசத்தஆமி உரித்துபேசும் பட்டயிறபொலவன ; மேற்கு-நவறத்தன முதியன்சலாகே அவுசத்தஆமி உரித்துபேசும் தொடன்கொட்டுகமமாயினவன.


4. 675 ம் இலக்க பிரதமபடத்தில் 2,065, 2,066 ம் இலக்க துண்டில் காண்கிற வெலிகல்லேவன ஏறக்குறைய 3 ஏக்கர் 15 பர்ச்சஸ் விசாலமுள்ளது, இதின் எல்கையாவது : வடக்கு-தாஸ்வத்தேமுதியன்சலாகே புன்சுமஅ த்மயா உரித்துபேசும் நாகொல்ல ; கிழக்கு-கலுவச்சிகே முதலியுமியும் சிலரும் உரித்துபேசும் வெலிகல்லேவன ; தெற்கு-கலுவச்சிகே முதலியுமியும் சிலரும் உரித்துபேசும் 74,966 ம் இலக்க பிரதமபடத்தில் காண்கிற வெலிகுக் குலதெனியும் வெலிகல்லேவத்த, கிரிவன்தெனிய கிராமத்தின் எல்கை ; மேற்கு-நத்தையக்க முதியன்சலாகே உக்குவண்டாவும் சிலரும் உரித்துபேசும் வறக்காதென்னேவனயும் கிரிவன்தெனிய கிராமத்தின் எல்கை.

5. 675 ம் இலக்க பிரதமபடத்தில் இதன் கீழ் காண்கிற காணிக்கு எல்கையாவது : வடக்கு-பமுன ஆறுச்சில்லாகே சோத்திஆமி உரித்துபேசும் எட்டம்பகஅமுலயின்னேவன, குனத்திலக்க முதியன்சலாகே முதியன்சேயும் சிலரும் உரித்துபேசும் கலொருவேவன ; கிழக்கு-கலுவச்சில்லாகே அப்புதியுமி உரித்துபேசும் யீனபன்கன்துற 74,965 ம் இலக்க பிரதமபடத்தில் காண்கிற யீனபன்கன்துற என்று அனைக்கப்படும் ; தெற்கு-கலுவச்சிகே அப்புதியுமியும் சிலரும் உரித்துபேசும் யீனபன்கும்புற, யாசின்தேவயலாவய்யாவும் சிலரும் உரித்துபேசும் பாவுலே தெனிய ; மேற்கு-நாறன்பெந்தயலாகே சிறிபாலா உரித்துபேசும் பலவிவன, பமுன ஆச்சிகே சோத்திஆமி உரித்துபேசும் எட்டம்பகஅமுலயின்னேவன.

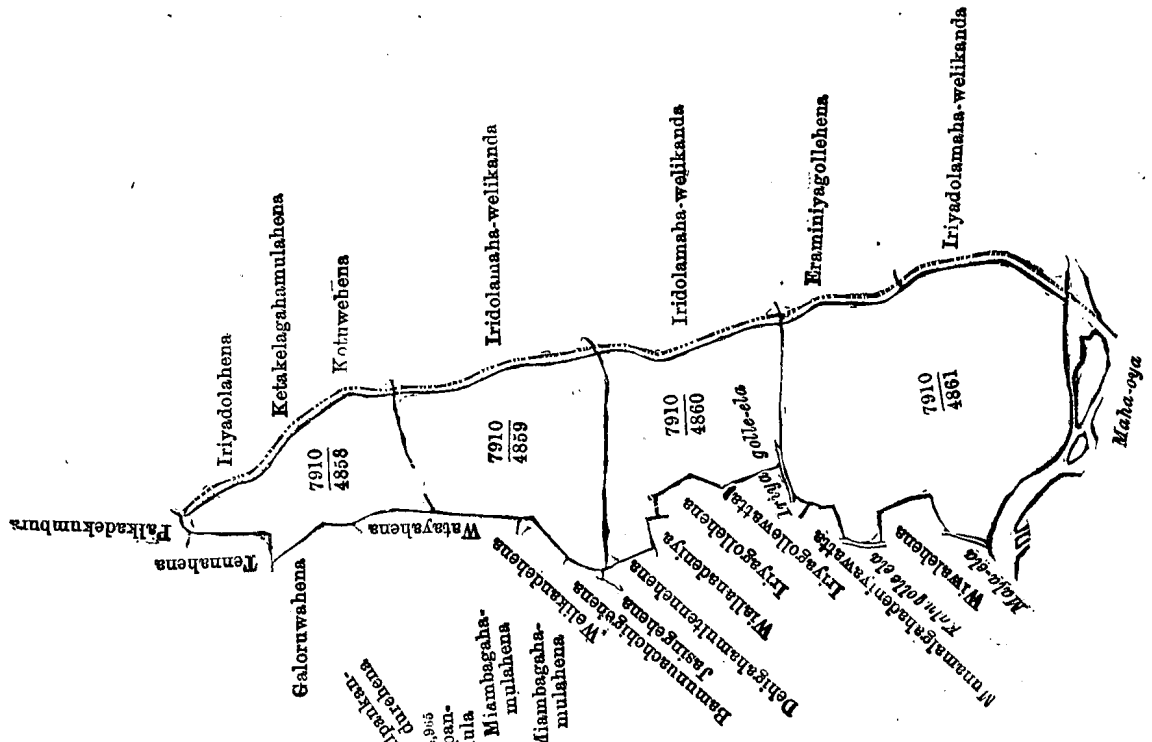
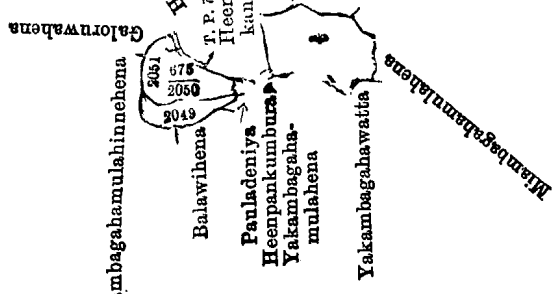
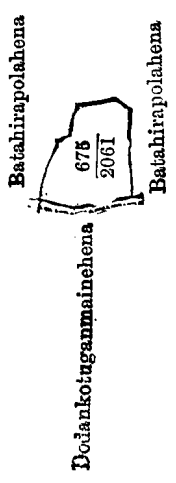
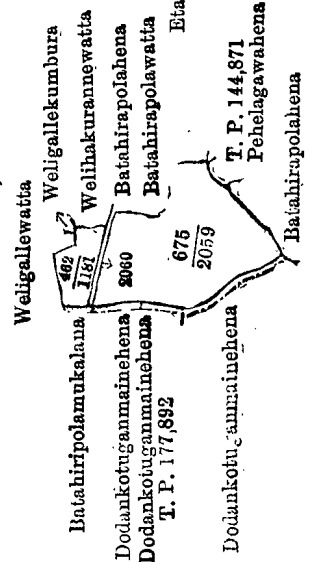
6. 7,910 ம் இலக்க பிரதமபடத்தில் இதன் கீழ் காண்கிற காணிகளுக்கு எல்கையாவது : வடக்கு-குனத்திலக்க முதியன்சலாகே முதியன்சேயும் சிலரும் உரித்துபேசும் தென்னேவன, பாலகூரிகெதற புன்சிரூல உரித்துபேசும் பல்கடேரும்புற ; கிழக்கு-கல்ததரூல்லாகெதற சோத்திஆமியும் சிலரும் உரித்துபேசும் யீறியதொலவன, ஆறுச்சில்லாகெதற உக்குரூயும் சிலரும் உரித்துபேசும் கெட்டகேலகஅமுலவன, தொம்பேமடகெதற புன்சிரூயும் சிலரும் உரித்துபேசும் கொட்டுவேவன, ஆறுச்சில்லாகெதற முதலியுமியும் சிலரும் உரித்துபேசும் இறிதொலமஅவல்கந்த, ஆறுச்சில்லாகெதற அப்புதியுமியும் சிலரும் உரித்துபேசும் இறிதொலமஅவெலிகந்த, வாடியரூல்லாகெதற அப்புதியுமியும் சிலரும் உரித்துபேசும் ஏறமினிகொல்லேவன, மாப்பாகெதற அப்புதியுமியும் சிலரும் உரித்துபேசும் யீறியதொலமஅவெலிகந்த, கல்பொடகோறனை எல்கை ; தெற்கு-மலாலு ; மேற்கு-மலாலு, போத்தலகேவவா உரித்துபேசும் வீவலேவன, கல்கொல்லேவன, கம்மலவத்தேகே நன்னயிந்தேயும் சிலரும் உரித்துபேசும் மூனமலகஅதெனியவன, யீறியகொல்லேவன, குனத்திலக்க முதியன்சலாகே முதியன்சே உரித்துபேசும் யீறியகொல்லேவத்தையும் யீறியகொல்லேவன, நதாகே சுந்தரூவும் சிலரும் உரித்துபேசும் வியலன்தெனிய, வெலிகும்புற மன்கிரூவும் சிலரும் உரித்துபேசும் தெயிகஅமுலதென்னேவன, பாலயலாகே பபா உரித்துபேசும் சாசின்கேவன, பமுன ஆச்சிகெதற சோத்திஆமி உரித்துபேசும் பமுன ஆச்சிகேவன, தெனியறதாகே சுந்தரூவும் சிலரும் உரித்துபேசும் வெலிகன்தேவன, சாசின்தேவயிலாகே புன்சிகிரூ உரித்துபேசும் வேத்தயானயும் குனத்திலக்க முதியன்சலாகே முதியன்சே உரித்துபேசும் கலொருவேவன :—

துண்டு.	விசாலம்.
	ஏ. தூ. ப.
4858 ... யீறியதொலமஅவெலிகந்த ...	13 0 12
4859 ... ஷெ ...	21 1 11
4860 ... ஷெ ...	18 3 0
4861 ... ஷெ ...	44 2 30
	<hr/>
	97 3 13

Reservation



Weligallewatta
Weligallehena
T. P. 74,966 Walikukuldeniya
Weligallewatta



Situation : Kiriwandeniya village in Meddemediliya pattuwa of Kinigoda korle.

Lot.		Name of Land.			Extent.		
					A.	R.	P.
9	...	Miambagahamulalademukalana	4	3	11
1181	...	Weligallabena	1	3	24
4858	...	Iriyadolamahawelikanda	13	0	12
4859	...	Do.	21	1	11
4860	...	Do.	18	3	0
4861	...	Do.	44	2	30
2049	...	Meda-ambagahamulawela	1	0	15
2050	...	Meda-ambagahamulahena <i>alias</i> Millagahamulahena	Yakadagahamulahena <i>alias</i>	...	3	0	10
2051	...	Do.	do.	...	0	0	12
2059	...	Botahirapolamukalana	10	2	22
2060	...	Do.	0	0	10
2061	...	Do.	4	2	38
2065	...	Weligallehena	2	3	35
2066	...	Do.	0	0	20

Surveyor-General's Office,
Colombo, January 10, 1900.

S. J. C. MORE,
for Surveyor-General.