

SUPPLEMENT

TO

The Ceylon Government Gazette,

PART III.

FRIDAY, OCTOBER 19, 1900.

NOTICES UNDER THE WASTE LANDS ORDINANCES.

[Notice under "The Waste Lands Ordinances, 1897, 1899, and 1900."]

TAKE notice, that unless within three months from the 14th day of September, 1900, the persons, if any, who claim any interest in the lands hereinafter mentioned or in any one or more of such lands, appear before the Special Officer appointed under section 28 of Ordinance No. 1 of 1897 at his office at Matara and make claim to the said lands or any of them or to some interest therein :

Such Special Officer, in pursuance of the powers vested in him by Ordinance No. 1 of 1897, will declare by writing under his hand that the said lands or such of them, as to which no claim has been made, are the property of the Crown.

J. P. LEWIS, Special Officer.

Description of Land referred to.

I.

The land commonly called or known as Welihena and Miriswattehena, situate in the village of Beralapanatara in the Morowak korale of the Matara District, in the Southern Province, containing in extent 32 acres and 18 perches, shown as lot 72 in sheet O 10/51, 59, as described in the annexed certified tracing therefrom, and bounded as follows : on the north by Kekun

deniyehena claimed by Kandewewalage Disan and others and Nugehena claimed by Kudaradage Daniya and others ; on the east by Welikumburuyaya belonging to D. J. W. Wanigasekera and others Kapugewatuyaya belonging to Bandanage Sima and others, Wadiyagodalleliyadda belonging to Wikramanarayanamestrige Juwan and others ; on the south by Beralapanatara-ganga, Amunukerehenawatta belonging to Sittarage Done and others, the Beralapanatara-ganga ; on the west by Siruwalagekumburuyaya belonging to D. J. W. Wanigasekera and others, Potgulyaya alias Unomuyaya belonging to Gammachharige Don Carolis and others, Panismullehena claimed by Gammachharige Don Carolis and others.

විෂි 1900 ක්ව සැප්තැම්බර් මස 14 වෙනි දින පවත් තුන්මාසයක් ඇතුළතදී මෙහි පහත දක්වන ඉඩම්වලට නොහොත් ඉන් එකකට නොහොත් වැඩිගණනකට යම් අයිතිවාසිකමක් තිබෙන යම් අයෙක් ඇත්නම් ඒ අත විසින් වර්ෂ 1897 කේ නොම්මර 1 කේ ආඥාපණයේ 28 වෙනි වගන්තියේ ප්‍රකාරයට පත්කරණු ලැබූ විශේෂ මන්ත්‍රීවරයානන්තාන්තේශ්වරයාට කන්තෝරුවේදී උන්තාන්තේශ්වරයාට ඇවිත් පෙන්වීමට එකී ඉඩම්වලට නොහොත් ඊට ඇති යම් කොටසකට කිසි අයිතිවාසිකමක් පෙන්වා සිටිනට නොගෙදනොත්, එකී විශේෂ මන්ත්‍රීවරයානන්තාන්තේශ්වරයාට වර්ෂ 1897 කේ නොම්මර 1 කේ ආඥාපණයෙන් ලැබී තිබෙන බලයේ ප්‍රකාරයට, අයිතිවාසිකම් නොකියාපු එකී ඉඩම් එක්කෝ එසින් අයිතිවාසිකමක් ගෙණ හැරදක්වනට නොගෙදන සෑම ඉඩම් රජසන්තක ඉඩම් හැටියට උන්තාන්තේශ්වරයාට අත්සන ඇති ලියවිල්ලකින් උන්තාන්තේ විසින් ප්‍රකාශ කරණ බව මෙයින් දැනගත යුතුයි.

ජේ. පී. ලුවිස්, විශේෂ මන්ත්‍රීවරයානන්තාන්තේශ්වරයා.

ඉඩම්වල නොරතුරු.

I.

දකුණු පලාතට අයිති මාතර දිස්ත්‍රික්කේ මොරවක්කෝරලේ බෙරලපණතර යන ගම පිහිටා තිබෙන මේසවග අඩු කාපු සහතික සිහිපමේ පෙතෙක අත්කර 32 කුණ, පර්ච්ස් 18 ක් බිම්තරම ඇති සාමාන්‍යවසයෙහි වෙලේදුන්න සහ මිරිස් 10 වත්තේශ්වරයා කියන නොහොත් ඒ නම්වලින් දැනගෙන තිබෙන O 10/51, 59 සිහිපම පවුයේ 72 ක් පෙත්වන බිම්කවිටියට මාසිම්—උතුරට කන්තේවැවලගේ දිසන් සහ තවත් අයවල් විසින් අයිතිවාසිකම් කියන කැකුන්දෙහියේ හේතද, කුඩාරද, ගේ දහියා සහ තවත් අයවල් විසින් අයිතිවාසිකම් කියන නුගේශේතද; නැගෙනහිරට ඩී. ජේ. ඩබ්ලිව්. වනිගසේකරට සහ තවත් අයවල්වන්ට අයිති වෙලේ කුමුරුයායද, බදනගේ සිමාව සහ තවත් අයවල්වන්ට අයිති කපුගේ වතුයායද, වික්‍රම හාරසනමේස්ත්‍රියගේ පුවන්ට සහ තවත් අයවල්වන්ට අයිති වාඩියගොඩැල්ලේ ලියද්දද; දකුණට බෙරලපණතර ගහද, සිත් හරගේ දෙනෙට සහ තවත් අයවල්වන්ට අයිති අමුණකරේ ගේතේවන්තද, බෙරලපණතර ගහද; බස්නාගුරට ඩී. ජේ. ඩබ්ලිව්. වනිගසේකරට සහ තවත් අයවල්වන්ට අයිති සිරුවලගේ කුමුරුයායද, ගම්මව්වාර්ගේ දෙයන් කරෝලියට සහ තවත් අයවල්වන්ට අයිති පොත්ගුල්ලාය නොහොත් උනන්මුයායද, ගම්මව්වාර්ගේ දෙයන් කරෝලිය සහ තවත් අයවල් විසින් අයිතිවාසිකම් කියන පහිස්මුල්ලේ ගේතද.

இவ்வறிவித்தலின் திகதியாகிய 1900 ம் ஆறு-த்து பிரட்டாசியர் 14 ந் திகதியிலிருந்து மூன்று மாதத்திற்குள்ளாக இதன் கீழ் விவரித்திருக்கும் காணிக்கையல்லது அக்காணிக்கை லெவற்றையும் குறித்து உரித்துப்பேசுவோர்கள் யாருமிருந்தால், அவர்கள் 1897 ம் ஆறு-த்து முதலாம் நொம்பர் சட்டத்தின் 28 ம் பிரிவின்படி ஏற்படுத்திய குறிப்பான உத்தியோகஸ்தர் முன்பாக மாத்தூற அவரது கத்தோரில் தெரிபட்டு மேற்படி காணிக்கை அல்லது அவற்றி லெகையும் குறித்து யாதும் உரிமை அல்லது உடந்தை காண்பியாதிருந்தால், மேற்சொல்லிய குறித்த உத்தியோகஸ்தராக தம்மில் 1897 ம் ஆறு-த்து முதலாம் இலக்கச்சட்டத்தினால் தனக்கு கொடுத்திருக்கும்

தத்துவத்தைக்கொண்டு தன் கையொப்பமிட்டு எழுத்து மூலமாய் சொல்லப்பட்ட காணிகளை அலலது அவைகள் உரித்தைப் பேசப்பட்டவர்கள் வெளிப்படாவிடல முடிக்குரிய ஆதனமென்று வெளியரங்கப்படுத்துவார்.

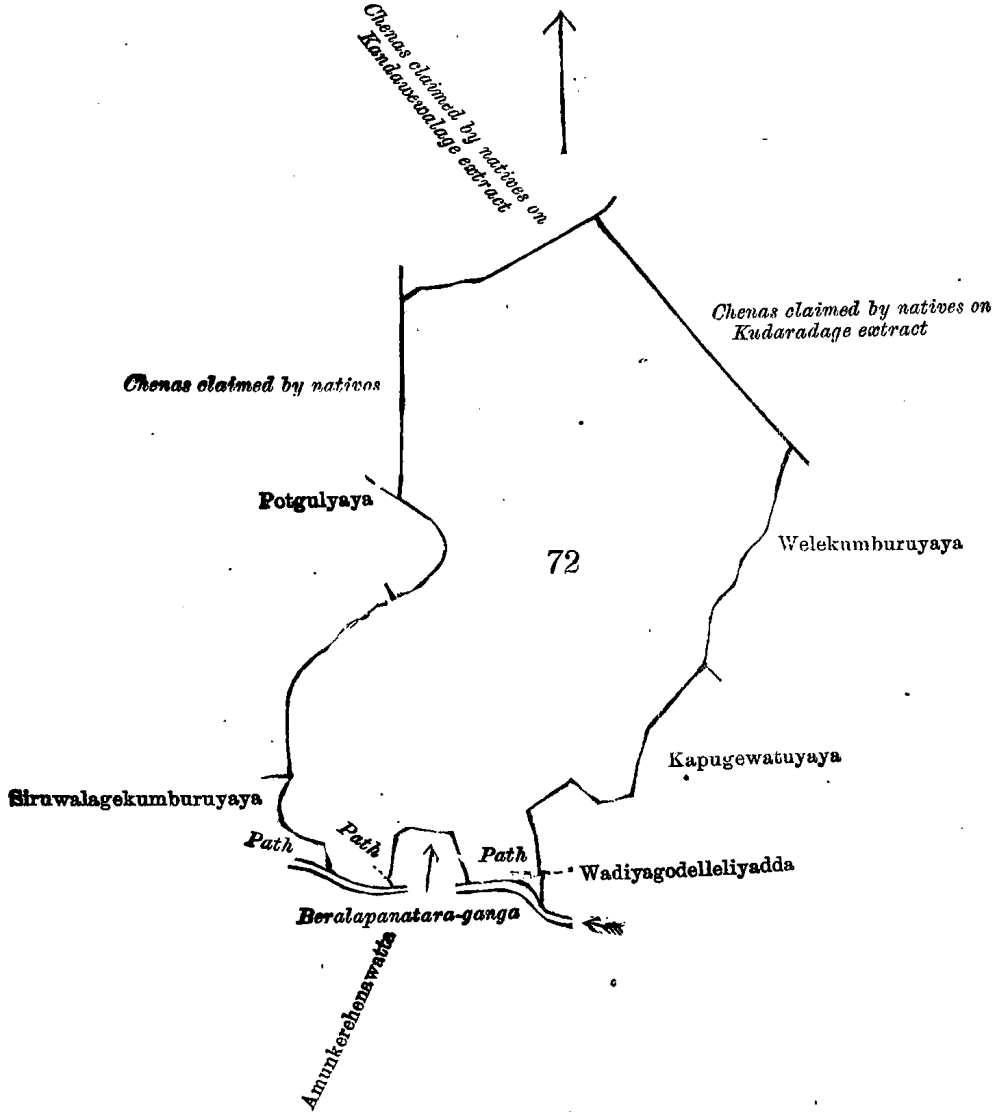
ஜே. பி. ஸ்வின்,
குறிப்பான உத்தியோகஸ்தர்.

சொல்லப்பட்ட காணியின் விவரம்.

I.

தென் மாகாணத்தின் மாத்துறை டிஸ்திரிக்டில் மொறவக்கோறையைச்சேர்ந்த பெறலபனாதற என்னும் கிராமத்திலுள்ள $O \frac{10}{51, 59}$ ம் அளவுகடதாசியில் காணப்படும் பங்கு 72 ம் பிரிவுபடி வெலேனேனும் மிரிஸ்வத்தேனேனும் யென்று பொதுவாய்ச் சொல்லப்படுகிற அலலது அறியப்படுகிற இத்தோடணைத்திருக்கும் குறிக்கப்பட்ட உறுதிப்படுத்திய டாப்பில் விவரிக்கப்பட்டதம் 32 ஏக்கர் 18 பர்சஸ் விஸ்தாரமுள்ளது:—

எல்லை, வடக்கு-கன்தேவேவலகே திலணும் சிலபேர்களும் உரித்துபேசும் குருட்செனியேசேன, குடார தாகேதனியாவும் சிலபேர்களும் உரித்துபேசும் றுகேகேன; கிழக்கு-டி. ஜே. டபிள்யு. வனிகளேகறும் சிலபேர்களுக்குமுடைய வெலேகும்புறுயாய, பன்தனகே ஸிமாயும் சிலபேர்களுக்குமுடைய கப்புக்கேவத்துயாய, விக்கறம னூரயனமேஸ்திரிகே ஜுவனும் சிலபேர்களுக்குமுடைய வரடியகொடெள்ளேளியத்த; தெற்கு-பெறலபனாதற கங்க, ஸித்தறகே தோனேயும் சிலபேர்களுக்குமுடைய அமுனுகெறேகேனேவத்த, பெறலபனாதறகங்க; மேற்கு-டி. ஜே. டபிள்யு. வனிகளேகறும் சிலபேர்களுக்குமுடைய ஸிறுவலகே கும்புறுயாய, கம்மச்சாரிகே தொன் கரே லிசும் சிலபேர்களுக்குமுடைய பொத்துலயாய அலலது உடுமுயாய, கம்மச்சாரிகே தொன் கரேலிசும் சிலபேர்களும் உரித்துபேசும் பனிஸ்முள்ளேகேன.



Lot 72 called Welehena and Miriswathena, in extent 32A. 0R. 18P., situated in Beralapanatara village in Udugaha pattu of Morowak korale.

Sheet O $\frac{10}{51, 59}$

Surveyor-General's Office,
Colombo, June 4, 1900.

525

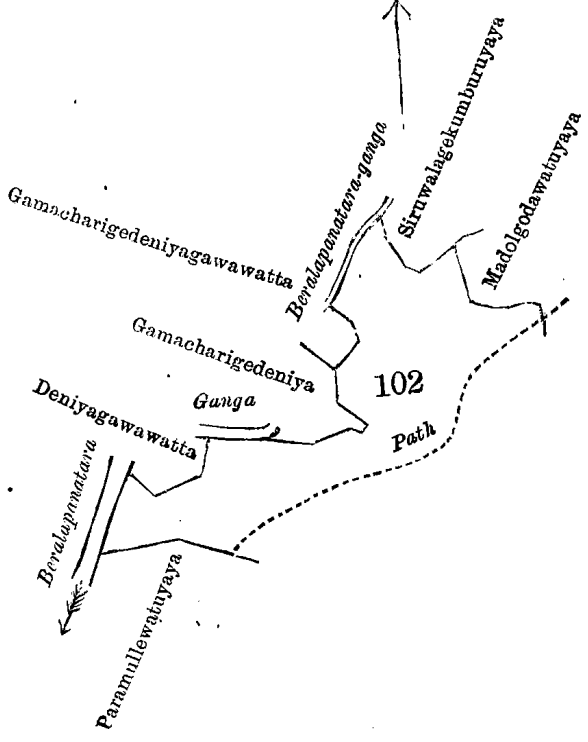
S. J. C. MORE,
for Surveyor-General.

II.

The land commonly called or known as Deniyehena, situate in the village of Beralapanatara in the Morowak korale of the Matara District, in the Southern Province, containing in extent 7 acres 1 rood and 6 perches, shown as lot 102 in sheet O $\frac{10}{51, 59}$, as described in the annexed certified tracing therefrom, and bounded as follows : on the north by Deniyagawawatta belonging to Gammachcharige Davit and others, the Beralapanatara-ganga, Gammachcharigedeniya belonging to Wickramanara yana Mestrige Dines and others, Gammachcharigedeniyagawawatta belonging to Gammachcharige Garuwe and others, the Beralapanatara-ganga Siruwalagekumburuyaya *alias* Kotegedeniyaya belonging to D. J. W. Wanigasekera and others, Madolgodawatuyaya belonging to Gammachcharige Hine and others ; on the east by the footpath from Nawangoda to Pathowita ; on the south by Paramullewatuyaya belonging to Wellappulige Janis and others ; on the west by the Beralapanatara-ganga.

දකුණුපලාතට අයිති මාතර දිස්ත්‍රික්කේ මොරවක්කෝරලේ බෙරලපණහර යන ගම පිහිටා තිබෙන මේසමගා අමුණුපු සහතික සිතියමේ පෙනෙන අන්කර 7කුත්, රූඩ් 1කුත්, පර්ච්ස් 6ක් නිමකරම ඇති සාමාන්‍යවසයෙන් දෙනියේ ගේන කියන නොහොත් එනමින් දැනගෙන තිබෙන O $\frac{10}{51, 59}$ සිතියමිපහසේ 102ක් පෙන්වන ඛිමකවිට්ට මාසිමි-ලතුවට ගම් මඹවාරියේ දැවිත්ට සහ නවත් අඟවළුන්ට අයිති දෙයියගාවා වන්නද, බෙරලපණහර ගඟද, චිකුමනාරයන මේස්ත්‍රියේ දිනෙස්ට සහ නවත් අඟවළුන්ට අයිති ගම්මඹවාරියේ දෙනියගාවා වන්නද, බෙරලපණහර ගඟද, ඩී. ඩබ්ලිව්. වනිගසේකරට සහ නවත් අඟවළුන්ට අයිති ගම්මඹවාරියේ කුඹුරුගෙය නොහොත් නෙවෙයේ දෙනියගද, ගමමඹවාරියේ ජිනේට සහ නවත් අඟවළුන්ට අයිති මවොල් ගොඩ වතුගෙයද ; නැගෙනහිරට නවත්ගොඩ සිට පානෝට්ටට යන අභිපාරද ; දකුණට වෙල්ලපුලියේ ජාතිස්ට සහ නවත් අඟවළුන්ට අයිති පරමුල්ලේ වතුගෙයද ; බස්නාහරට බෙරලපණහර ගඟද.

தென் மாகாணத்தின் மாத்தறை டிஸ்த்ரிக்டில் மொறவக்கோறளையச்சேர்ந்த பெறளபனாதற என்னும் கிராமத்திலுள்ள O $\frac{10}{51, 59}$ ம் அளவுகடதாசியில் காணப்படும் பங்கு 102 ம் பிரிவுபடி தெனியேகேன் யென்று பொதுவாய்ச் சொல்லப்படுகிற அல்லது அறியப்படுகிற இத்தோடணைத்திருக்கும் குறிக்கப்பட்ட உறுதிடபடுத்திய டாப்பில் விவரிக்கப்பட்டதும் 7 ஏக்கர் 1 ரூ- 6 பர்சஸ் விஸ்தாரமுள்ளது :—
எல்லை, வடக்கு-கம்மச்சாரிகே தாலத்தும் சிலபேர்களுக்குமுடைய தெனியகாவாவத்த, பெறளபனாதற கங்க, விக்கறமனாரையன மேஸ்திரிகே தினேசும் சிலபேர்களுக்குமுடைய கம்மச்சாரிகே தெனிய, கம்மச்சாரிகே கறுவேயும் சிலபேர்களுக்குமுடைய கம்மச்சாரிகே தெனியகாவாவத்த, பெறளபனாதறகங்க, டி. ஜே. டபிள்யூ. வனிகஸேகறும் சிலபேர்களுக்குமுடைய ஸிறுவலகேகும்புறுயாய அல்லது கொட்டேகே தெனியாய, கம்மச்சாரிகே கினேயும் சிலபேர்களுக்குமுடைய மடொல்கொடவத்தயாய ; கிழக்கு-நவன்கொடயிலிருந்து பாதோவிடக்கு போகும் அடிபாதை ; தெற்கு-வெள்ளப்புளிகே ஜானிசும் சிலபேர்களுக்குமுடைய பறமுள்ளேவத்தயாய ; மேற்கு-பெறளபனாதற கங்க.



Lot 102 called Deniyehena, in extent 7A. 1R. 6P., situated in Beralapanatara village in Udugaha pattu of Morowak korale.

Sheet O $\frac{10}{51, 59}$

Surveyor-General's Office,
Colombo, June 4, 1900.

S. J. C. MORE,
for Surveyor-General.

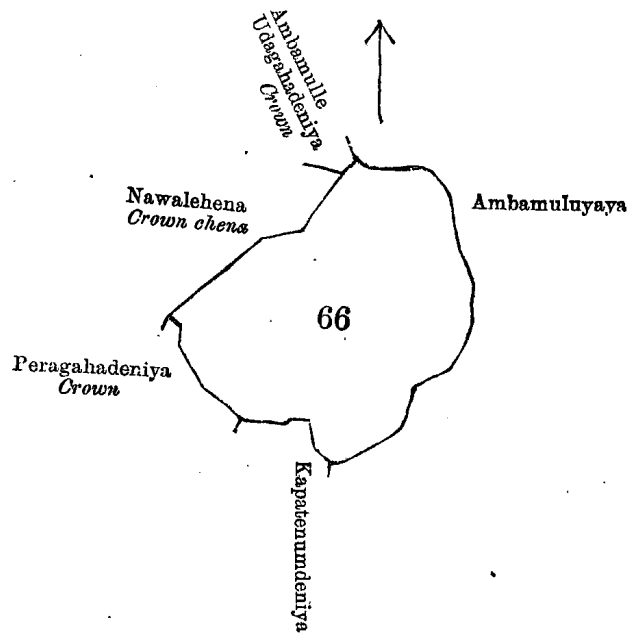
III.

The land commonly called or known as Madolgasdeniyehena, situate in the village of Beralapanatara in the Morowak korale of the Matara District, in the Southern Province, containing in extent 9 acres 'shown as lot 66 in sheet O $\frac{10}{51, 59}$, as described in the annexed certified tracing therefrom, and bounded as follows : on the north by Ambemulle Udahadeniya belonging to Crown and Ambemuluyaya belonging to D. J. W. Wanigasekera and others; on the east by Ambemuluyaya belonging to D. J. W. Wanigasekera and others; on the south by Kapatenundeniya claimed by Wellappulige Babehami and others and Madolgasdeniya alias Paragahadeniya belonging to Crown; on the west by Nawalhehena belonging to Crown.

දකුණු පළාතට අයිති මාතර දිස්ත්‍රික්කේ මොරවක්කෝරලේ බේරලපනතර ග්‍රාම පිහිටා තිබෙන මේ සමග අලුතින් නාපු සහතික සිතියමේ පෙනෙන අක්කර 9ක් කිමිතරම ඇති සාමාන්‍ය වසරෙන් මඩොල්ගස්දෙහියේ හේන කිසික නොහොත් ඒ නමින් දැනගෙන තිබෙන O $\frac{10}{51, 59}$ සිතියම පහසේ රිස් පෙන්වන කිමිතරවිසිට මාසිම්—උතුරට රජසන්නක අඹෙමුල්ලේ උඩහදෙහියද, ඩී. ජේ. ඩබ්ලිවු. වනිගසේකරට සහ නවත් අසවන්නට අයිති අඹෙමුල්ලියාද; නැගෙනහිරට ඩී. ජේ. ඩබ්ලිවු. වනිගසේකරට සහ නවත් අසවන්නට අයිති අඹෙමුල්ලියාද; දකුණට වෙල්ලප්පුලියේ බබෙහාමි සහ නවත් අසවල් විසින් අයිතිවැසිකම් කිසික කපානැහැමේදෙහියද, රජසන්නක මඩොල්ගස්දෙහිය නොහොත් පරතක දෙහියද; බස්නාහිරට රජසන්නක නාවලේ හේනද.

දෙත් මාකාණத்தின் மாத்துறை டிஸ்திரிக்டில் மொறவக்கோறளையைச்சேர்ந்த பெறளபனாத்தற என்னும் கிராமத்திலுள்ள O $\frac{10}{51, 59}$ ம் அளவுகடதாசியில் காணப்படும் பங்கு 66 ம் பிரிவுபடி மடொல்கஸ்தெனியேகேன யென்று பொதுவாய்ச் சொல்லப்படுகிற அல்லது அறியப்படுகிற இத்தோடணத்திருக்கும் குறிக்கப்பட்ட உறுதிப் படுத்திய டாப்பில் விவரிக்கப்பட்டதும் 9 ஏக்கர் விஸ்தாரமுள்ளது :—

எல்லை, வடக்கு-அரசாட்சிக்குள்ள அம்பேமுள்ளே உடகதெனிய, டி. ஜே. டபிள்யூ. வனிகஸேகரம் சிலபே ர்களுக்குமுடைய அம்பேமுலுயாய ; கிழக்கு-மேற்சொல்லியவர்களுடைய அம்பேமுலுயாய ; தெற்கு-வெள்ளப்ப ளிகே பபேகாமியும் சிலபேர்களும் உரித்துபேசும் கப்பாதெனும் தெனிய, அரசாட்சிக்குள்ள மடொல்கஸ்தெனிய அல்லது பறகாதெனிய ; மேற்கு-அரசாட்சிக்குள்ள நாவலேகேன.



Lot 66 called Madolgasdeniyehena, in extent 9A. 0r. 0p., situated in Beralapanatara village in Udugaha Pattu of Morowak korale.

Sheet O $\frac{10}{51, 59}$

Surveyor-General's Office,
Colombo, May 12, 1900.

S. J. C. MORE,
for Surveyor-General.