

SUPPLEMENT

TO

The Ceylon Government Gazette,

PART III.

FRIDAY, OCTOBER 26, 1900.

NOTICES UNDER THE WASTE LANDS ORDINANCES.

[Notice under "The Waste Lands Ordinances, 1897, 1899, and 1900."]

TAKE notice, that unless within three months from the 26th day of October, 1900, the persons, if any, who claim any interest in the lands hereinafter mentioned or in any one or more of such lands, appear before the Special Officer appointed under section 28 of Ordinance No. 1 of 1897 at his office at Matara and make claim to the said lands or any of them or to some interest therein :

Such Special Officer, in pursuance of the powers vested in him by Ordinance No. 1 of 1897, will declare by writing under his hand that the said lands or such of them, as to which no claim has been made, are the property of the Crown.

J. P. LEWIS, Special Officer.

Description of Lands referred to.

I.

The lands commonly called or known as Paremullehena, Galbokkehena, &c., situate in the village of Beralapanatara in the Morawak korale of the Matara District, in the Southern Province, containing in extent 39 acres 2 roods 36 perches, shown as lots 103 and 109 in sheet O 10/51, 59, as described in the annexed certified tracing therefrom, and bounded as follows : on the north by the footpath from Nawangoda to Pataowita, Madolgodawattuyaya belonging to Gammachcharige Hin Naide and others, Siruwalagekumburuyaya belonging to D. J. W. Wanigasekera and others ; on the east by the minor road from Urubokka to Kotapola, Dangasmullekumbura belonging to Arambege Jayan and others, Kendagasmulleaddarawatta belonging to Pallewewalage Disan and others ; on the south by Pallekumburuyaya belonging to Vitaranage Dineshami and others ; on the west by Galbokkewatta belonging to Arambege Jayan and others, Pallekumburuyaya belonging to Vitaranage Dines and others, the footpath from Galbokka to Pataowita, Beliattekanatiya belonging to Hewamalawige Jayanhami and others, Korawakumbura sold by Crown to U. S. Terunnanse (title plan 145,123), Paremulledeniya belonging to Wellappulige Janis and others, and Paremullewattuyaya belonging to Wellappulige Janis and others.

විෂිෂ්ට 1900 ක්වූ මක්කෝබර් මස 26 වෙනි දින පවත් කුන්මාසයක් ඇතුළතදී මෙහි පහත දක්වන ඉඩම්වලට නොහොත් ඉන් එකකට නොහොත් වැඩිගණනකට යම් අයිතිවාසිකමක් තිබෙන යම් අයෙක් ඇත්නම් ඒ අය විසින් වර්ෂ 1897 තේ නොමැර 1 කේ ආඥාපණයේ 28 වෙනි වගන්තියේ ප්‍රකාරයට පත්කරනු ලැබූ විශේෂ මන්ත්‍රීවරයානන්තාන්තේයේ මාතර කන්මෝරුවේදී උන්තාන්තේයේ ඉදිරිපිටට ඇවිත් පෙන්වීමට එකී ඉඩම්වලට නොහොත් ඊට ඇති යම් කොටසකට කිසි අයිතිවාසිකමක් පෙන්වා සිටින්නට නොයෙදුනොත්, එකී විශේෂ මන්ත්‍රීවරයානන්තාන්තේයේ වර්ෂ 1897 තේ නොමැර 1 කේ ආඥාපණයෙන් ලැබී තිබෙන බලයේ ප්‍රකාරයට, අයිතිවාසිකම් නොකියාපු එකී ඉඩම් එක්කෝ එයින් අයිතිවාසිකමක් ගෙණ හැරදක්වන්නට නොයෙදුන පෑම ඉඩම් රජයන්තක ඉඩම් හැරියට උන්තාන්තේයේ අත්පත ඇති ලියවිල්ලකින් උන්තාන්තේයේ විසින් ප්‍රකාශ කරණ බව මෙයින් දැනගත යුතුයි

ඉඩම්වල නොරතුරු. විශේෂ මන්ත්‍රීවරයානන්තාන්තේයේ. ජේ. පී. ලුවිස්,

දකුණු පලාතට අයිති මාතර දිස්ත්‍රික්කේ මොරවක්කෝරළේ බෙරලපණතර යන ගම පිහිටා තිබෙන මේ සමග අඹු තාපු සහතික සිතියමේ පෙනෙන අත්කර 39 කුඩු රූඩ් 2 කුඩු පර්චස් 36 ක් බිම්කරම ඇති පරේමුල්ලේ ගේකද, ගල්බොක් කේ ගේන සහ තවත් ගේකද, සාමාන්‍ය වසයෙන් කිසික නොහොත් ඒ නම්වලින් දැනගෙන තිබෙන O 10/51, 59 සිතියම පත් තරේ 103 සහ 109 කුඩු පෙන්වන බිම්කවිවලට මයිම්—උතුරට තවත්ගොඩසිටි පානෝවිටට යන අභිපාරද, ගමවිවර්ගේ හීන්ගොදේට සහ තවත් අගවිවර්ගේ අයිති වඩෝල්ලොඩ වතුයාද, හී. ජේ. ඩබ්ලිව්. වනගණේකරට සහ තවත් අගවිවර්ගේ අයිති සේරුවලගේ කුඹුරුයාද; කැගෙනහිරට පැරැබොක්කේ සිට කොටපොලට යන සුළුපාරද, අරඹුගේ ජයන්තට සහ තවත් අගවිවර්ගේ අයිති දන්ගස්මුල්ලේ කුඹුරුද, පල්ලේවැවලගේ දිසන්ට සහ තවත් අගවිවර්ගේ අයිති කැන්දගස්මුල්ලේ අද්දරවත්තද; දකුණට විතාරණගේ දිනෙස්කාමිට සහ තවත් අගවිවර්ගේ අයිති පල්ලේකුඹුරුයාද; බස්නාගුරට අරඹුගේ ජයන්තට සහ තවත් අගවිවර්ගේ අයිති ගල්බොක්කේ වත්තද, විතාරණගේ දිනෙස්කාමිට සහ තවත් අගවිවර්ගේ අයිති පල්ලේ කුඹුරුයාද, ගල්බොක්කේ සිට පානෝවිටට යන අභිපාරද, ගේවාලුවගේ ජයන්තාමිට සහ තවත් අගවිවර්ගේ අයිති බෙලි අන්තේ කණවියද, ආණ්ඩුව විසින් සු. ඇස්. තෙරුන්තාන්තේයේ විකුනාපු නොරඹේ කුඹුරුද (T. P. 145,123) වෙල්ලපුලියේ ජාතිස්ට සහ තවත් අගවිවර්ගේ අයිති පරේමුල්ලේ දෙහියද, එම අගවිවර්ගේ අයිති පරේමුල්ලේ වතුයාද.

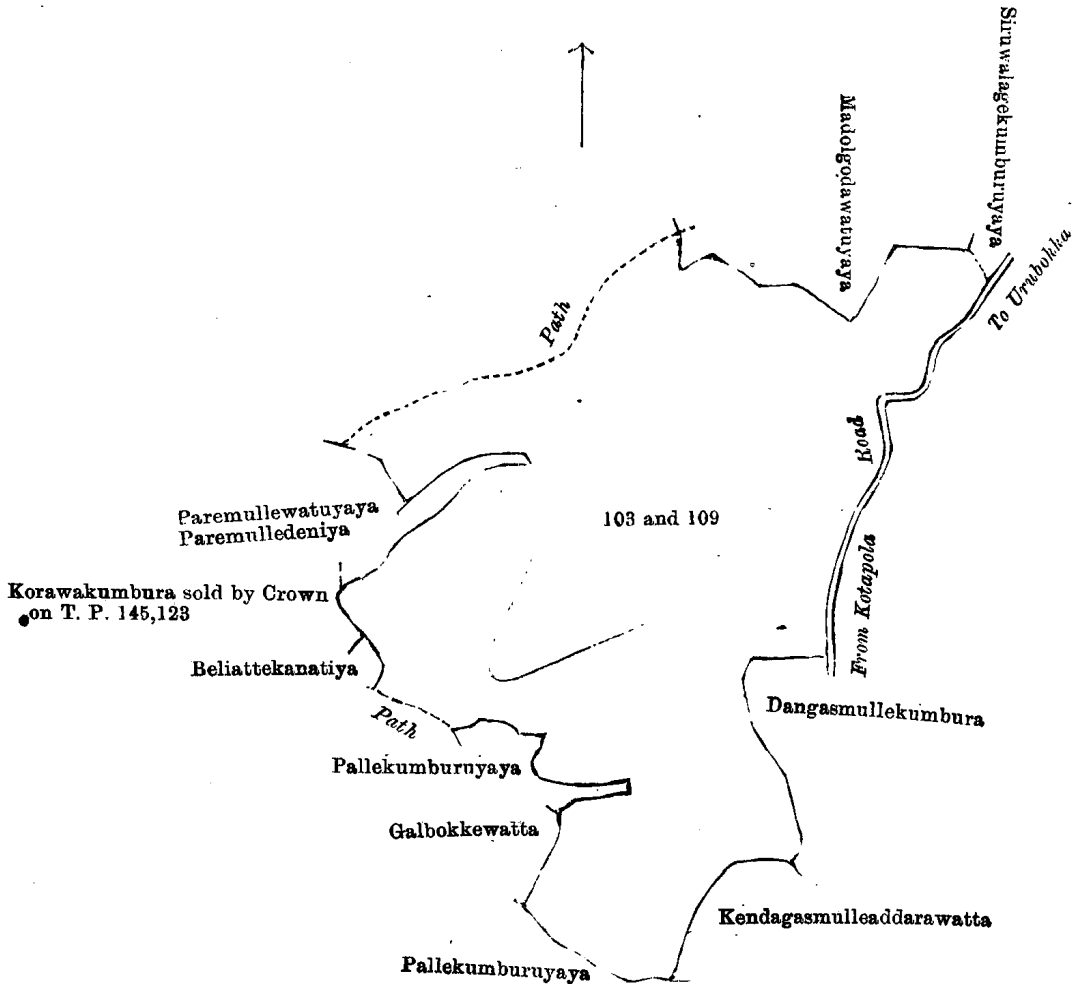
இவ்வறிவித்தலின் திகதியாகிய 1900 ம் ஆஸ்த-த்து அற்பசிமாசம் 26 ன் திகதியிலிருந்து மூன்று மாசத்திற்குள்ளாக இதன் கீழ் விவரித்திருக்கும் காணிகளை யல்லது அக்காணிகளின் லெவற் றையும் குறித்து உரித்துப்பேசுவோர்கள் யாருமிருந்தால், அவர்கள் 1897 ம் ஆஸ்த-த்து முதலாம் நொம்பர் சட்டத்தின் 28 ம் பிரிவின்படி ஏற்படுத்திய குறிப்பான உத்தியோகஸ்தர் முன்பாக மா த்துறை அலாது கந்தோரில் தெரிபட்டு மேற்படி காணிகளை அல்லது அவற்றின் லெவதையும் குறித் து யாதும் உரிமை அல்லது உடந்தை காண்பியாகிருந்தால், மேற்சொல்லிய குறித்த உத்தியோக ஸ்தராக தமயில் 1897 ம் ஆஸ்த-த்து முதலாம் இலக்கச்சட்டத்தினால் தனக்கு கொடுத்திருக்கும் உத்துவத்தைக்கொண்டு தன் கையொப்பமிட்டு எழுத்துமூலமாய் சொல்லப்பட்ட காணிகளை அல்லது அவைகளின் உரித்தைப் பேசப்பட்டவர்கள் வெளிப்படாவிடில் முடிக்குரிய ஆதனமென் று வெளியாங்கப்படுத்துவார்.

சொல்லப்பட்ட காணிகளின் விவரம்.

I.

தென்மாகாணத்தின் மாத்துறை டிஸ்திரிக்டில் மொறவக்கோறையைச்சேர்ந்த பெறளபுத்தற என்னும் கிராமத்திலுள்ள O $\frac{10}{51,59}$ ம அளவுக்கடதாசியில் காணப்படும் பங்குகள் 103 ம் 109 பிரிவுபடி பறேமுள்ளேகேன, கள்பொக்கேகேன இன்னம் சிலதுகளும் யென்று பொதுவாய் ச்சொல்லப்படுகிற அல்லது அறியப்படுகிற இத்தோடணைத்திருக்கும் குறிக்கப்பட்ட உறுதிப்படுத்திய டாப்பில் விவரிக்கப்பட்டதும் 39 ஏக்கர் 2 ரூட் 36 பர்சஸ் விஸ்தாரமுள்ளது :—

எல்லை, வடக்கு-நாவன்ரொடையிலிருந்து பாத்தோவிட்டக்குபோகும் அடிபாதை, கம்மச்சாரீகே கின்னையேயும் சிலபேர்களுக்குமுடைய மாடொல்கொடவத்துயாய, டி. ஜே. டபிள்யூ. வனிகலேகழும் சிலபேர்களுக்குமுடைய ஸேறுவலகேகும்புறயாய; கிழக்கு-ஊறுபொக்கிலிருந்து கொட்டபொலக்கு போகும் சின்னரோடும், அறம்பேகே ஜயனும் சிலபேர்களுக்குமுடைய தன்கஸ்முள்ளேகும்புர, பல்லேவேவலகே திஸனும் சிலபேர்களுக்குமுடைய கென்தகஸ்முள்ளே அதத்தவதத; தெற்கு-விதாறனகே தினெஸ்காமியும் சிலபேர்களுக்குமுடைய பள்ளேகும்புறயாய; மேற்கு-அறம்பேகே ஜயனும் சிலபேர்களுக்குமுடைய கள்பொக்கேவத்த, விதாறனகே தினேசம சிலபேர்களுக்குமுடைய பள்ளேகும்புறயாய; கள்பொக்கிலிருந்து பாத்தோவிட்டக்கு போகும் அடிபாதை, கேவாமலவிகே ஜயன்காமியும் சிலபேர்களுக்குமுடைய வெளிஅத்தேகனட்டிய, யு. எஸ். தெறன்னுன்லேக்கு அரசாட்சியாரால் விற்கப்பட்டிருக்கும் கொறவேகும்புர (T. P. 145,123), வெள்ளப்புளீகே ஜானிசம சிலபேர்களுக்குமுடைய பறேமுள்ளேதெனிய, மேற்சொல்லியவர்களுடைய பறேமுள்ளேவத்துயாய.



Sheet O $\frac{10}{51,59}$

Situation : Beralapanatara village in Udugaha pattu of Morawak korale.

Lot.	Name of Land.	Extent. A. R. P.
103	Paremullehena	33 0 0
109	Galbokkehena	6 2 36
		39 2 36

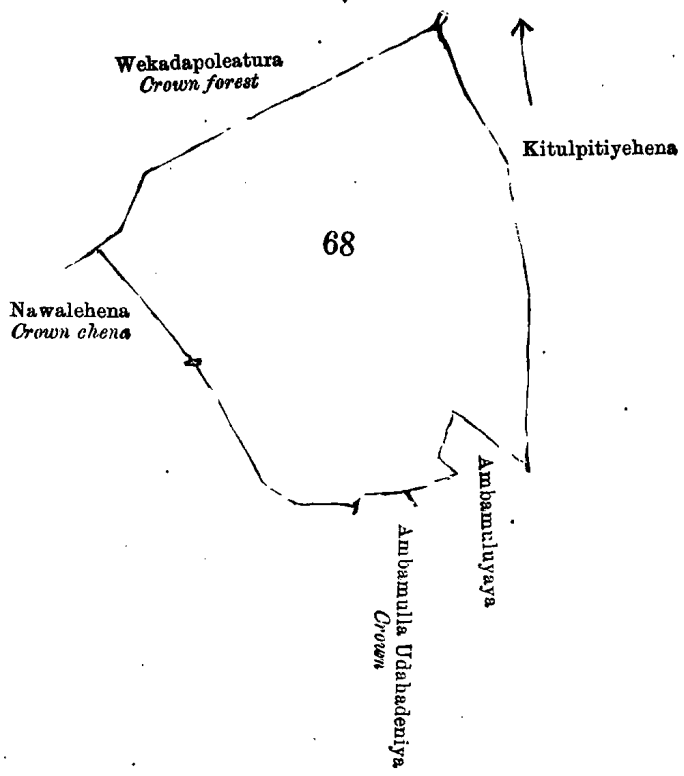
II.

The land commonly called or known as Nawalehena, situate in the village of Beralapanatara in the Morawak korale of the Matara District, in the Southern Province, containing in extent 21 acres 3 roods 5 perches, shown as lot 68 in sheet O $\frac{10}{51, 59}$; as described in the annexed certified tracing therefrom, and bounded as follows; on the north by Wekadapoleatura belonging to Crown; on the east by Kitulpitiyehena claimed by Wikrama Narayana Mestrige Don Carolis and others; on the south by Ambemuluyaya claimed by Wellappulige Babehami, Ambemullendahadeniya belonging to Crown; on the west by Nawalehena belonging to Crown.

දකුණු පලාතට අසිති මාතර දිස්ත්‍රික්කේ මොරවක්කෝරලේ බෙරලපණකර යන ගම පිහිටා තිබෙන මේ සමග මුදු නාපු සහතික සිතියමේ පෙනෙන අක්කර 21කුත් රූඩ් 3කුත් පර්ච්ස් 5ක් වම්කරම ඇති නාවලේ හේන සාමාන්‍ය වසයෙන් කිසික නොහොත් ඒ නමින් දැනගෙන තිබෙන O $\frac{10}{51, 59}$ සිතියම පවුයේ 68න් පෙන්වන ඛ්කෙවිටිට මාසිමි—ලතුරට රජසන්නක වූකඩපොලේ අතුරද; නැගෙනහිරට විකුමනාරකන මේස්ත්‍රිගේ දෙන්න කරෝලීස් සහ නවින් අගවල් විසින් අසිතිවාසිකම් කිසික කිතුල්පිටිගේ හේනද; දකුණට වෙල්ලපපුලිගේ බබෙහාමි විසින් අසිතිවාසිකම් කිසික අමේමුච්චයාද, රජසන්නක අමේමුල්ලේ ලඩහදෙහිද; බස්නාහිරට රජසන්නක නාවලේ හේනද.

தென்மாகாணத்தின் மாத்துறை டிஸ்த்ரிக்டில் மொறவக்கோறளையைச்சேர்ந்த பெறளப னாதற என்னும் கிராமத்திலுள்ள O $\frac{10}{51, 59}$ ம அளவுக்கடதாசியில் காணப்படும் பங்கு 68 ம பரிவு படி நாவலேகேன யென்று பொதுவாய்ச்சொல்லப்படுகிற அல்லது அறியப்படுகிற இத்தோடணை த்திருக்கும் குறிக்கப்பட்ட உறுதிப்படுத்திய டாப்பில் விவரிக்கப்பட்டதும் 21 ஏக்கர் 3 ரூட் 5 பர் சஸ் விஸ்தாரமுள்ளது :—

எல்லை, வடக்கு-அரசாட்சிக்குள்ள வேகடபொலேஅத்தூர்; கிழக்கு-விக்கரமனாராயன மேஸ்திரிகே தொன் கரேளிகம சிலபேர்களும் உரித்துபேசும் கிதுள்பிட்டையேகேன; தெற்கு-வெள்ளப்புளிகேபபேகாமி உரித்துபேசும் அம்பேமுலுயாய, அரசாட்சிக்குள்ள அம்பேமுள்ளே உடகதெனிய; மேற்கு-அரசாட்சிக்குள்ள நாவலேகேன.



Sheet O $\frac{10}{51, 59}$

Lot 68 called Nawalehena, in extent 21A. 3R. 5P., situated in Beralapanatara village in the Udugaha pattu of Morawak korale.

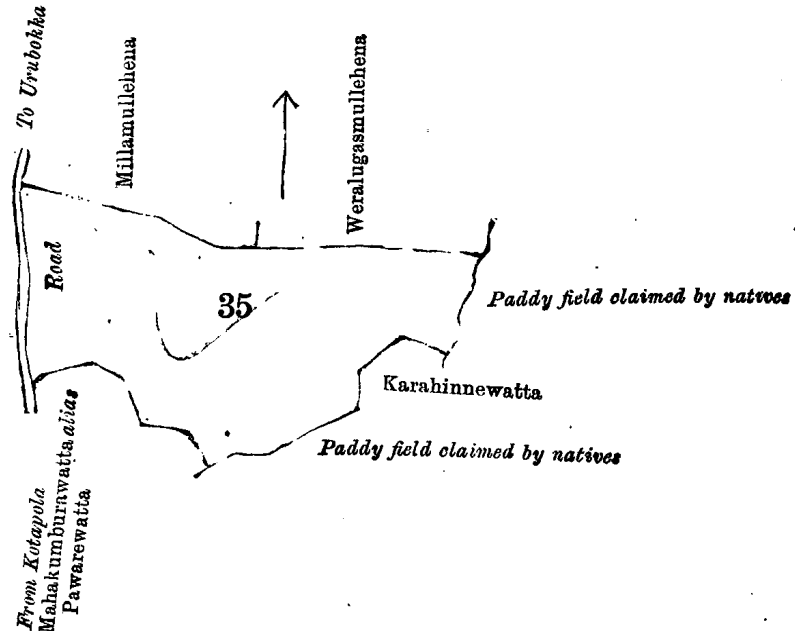
III.

The land commonly called or known as Ilawinnagodahena, situate in the village of Beralapanatara in the Morawak korale of the Matara District, in the Southern Province, containing in extent 12 acres and 15 perches, shown as lot 35 in sheet O $\frac{10}{51, 59}$, as described in the annexed certified tracing therefrom, and bounded as follows : on the north by Millamullehena claimed by Madolgoda Gammachcharige Hin Naide, Weralugasmullehena claimed by Badalge Don Lewis ; on the east by Potuliadda belonging to Miellege Disan and others and Karahinnewatta belonging to ditto ; on the south by Medakumbura belonging to D. J. W. Wanigasekera and others and Mahakumburawatta *alias* Pawarewatta belonging to Arambege Jayan and others ; on the west by the minor road from Kotapola to Urubokka.

දකුණු පලාතට අයිති මාතර දිස්ත්‍රික්කේ මොරවක්කෝරලේ බෙරලපණකර ඝන ගම පිහිටා තිබෙන මේ සමග අමුතර සහතික සිතියමේ පෙනෙන අක්කර 12කට පර්ච්ස් 15ක් බිම් තරම ඇති ඉලවින්තගොඩ භෞත සාමාන්‍ය වසරෙන් තිහක නොහොත් ඒ නමින් දැනගෙන තිබෙන O $\frac{10}{51, 59}$ සිතියමට අදාළ 35 වන ප්ලොට් මිකවිටිට මායිම්—උතුරට මඩොල්ගොඩ ගම්මුවාවේ ජීන්තොදේ පිහිටි අයිතිවාසිකම් කීහක මිල්ලුමල්ලේගේද, බඩල්ලේගේ දෙන එවිස් පිහිටි අයිතිවාසිකම් කීහක මොරවක්කෝරලේගේද; නැගෙනහිරට මීඇල්ලේගේ දිසන් සහ නවත් අඟවුන්ට අයිති පොතු ලියද්ද, එම අඟවුන්ට අයිති කරතින්ගේ වත්තද; දකුණට ඩී. ජේ. ඩබ්ලිව්. වනිගසේකරට සහ නවත් අඟවුන්ට අයිති මැදකුණරද, අරඹිගේ ජයන්ට සහ නවත් අඟවුන්ට අයිති මකකුණරේ වත්ත නොහොත් පාවරේ වත්තද; බස්නාහිරට කොටපොල සිට උරුමවන්නට ඝන සුළුපාරද.

තෙත්ත මාකාණත්තින් මාත්තූරාගේ ධුමතිරිකිකිල් මොරවක්කෝරලේ භෞත සාමාන්‍ය වසරෙන් තිහක නොහොත් ඒ නමින් දැනගෙන තිබෙන O $\frac{10}{51, 59}$ ම අඟවුන්ගේ මායිමට අදාළ 35 වන ප්ලොට් මිකවිටිට මායිම්—උතුරට මඩොල්ගොඩ ගම්මුවාවේ ජීන්තොදේ පිහිටි අයිතිවාසිකම් කීහක මිල්ලුමල්ලේගේද, බඩල්ලේගේ දෙන එවිස් පිහිටි අයිතිවාසිකම් කීහක මොරවක්කෝරලේගේද; නැගෙනහිරට මීඇල්ලේගේ දිසන් සහ නවත් අඟවුන්ට අයිති පොතු ලියද්ද, එම අඟවුන්ට අයිති කරතින්ගේ වත්තද; දකුණට ඩී. ජේ. ඩබ්ලිව්. වනිගසේකරට සහ නවත් අඟවුන්ට අයිති මැදකුණරද, අරඹිගේ ජයන්ට සහ නවත් අඟවුන්ට අයිති මකකුණරේ වත්ත නොහොත් පාවරේ වත්තද; බස්නාහිරට කොටපොල සිට උරුමවන්නට ඝන සුළුපාරද.

ඉහත, වැටුප්-මඩොල්කොට කම්ප්පාරිකේ සිත්තොදේ නමින් උතුරු පස මිල්ලුමල්ලේගේ දෙන එවිස් පිහිටි අයිතිවාසිකම් කීහක මොරවක්කෝරලේගේද; නැගෙනහිරට මීඇල්ලේගේ දිසන් සහ නවත් අඟවුන්ට අයිති පොතු ලියද්ද, එම අඟවුන්ට අයිති කරතින්ගේ වත්තද; දකුණට ඩී. ජේ. ඩබ්ලිව්. වනිගසේකරට සහ නවත් අඟවුන්ට අයිති මැදකුණරද, අරඹිගේ ජයන්ට සහ නවත් අඟවුන්ට අයිති මකකුණරේ වත්ත නොහොත් පාවරේ වත්තද; බස්නාහිරට කොටපොල සිට උරුමවන්නට ඝන සුළුපාරද.



Sheet O $\frac{10}{51, 59}$

Lot 35 called Ilawinnagodahena, in extent 12A. 0R. 15P., situated in Beralapanatara village in Udugaha pattu of Morawak korale.

Surveyor-General's Office, Colombo, June 4, 1900.

S. J. C. MORE, for Surveyor-General.