

SUPPLEMENT

TO

The Ceylon Government Gazette,

PART III.

FRIDAY, NOVEMBER 2, 1900.

NOTICES UNDER THE WASTE LANDS ORDINANCES.

[Notice under "The Waste Lands Ordinances, 1897, 1899, and 1900."]

TAKE notice, that unless within three months from the 26th day of October, 1900, the persons, if any, who claim any interest in the lands hereinafter mentioned or in any one or more of such lands, appear before the Special Officer appointed under section 28 of Ordinance No. 1 of 1897 at his office at Matara and make claim to the said lands or any of them or to some interest therein :

Such Special Officer, in pursuance of the powers vested in him by Ordinance No. 1 of 1897, will declare by writing under his hand that the said lands or such of them, as to which no claim has been made, are the property of the Crown.

J. P. LEWIS, Special Officer.

Description of Lands referred to.

I.

The land commonly called or known as Dandugahawatthena, situate in the village of Beralapanatara in the Morawak korale of the Matara District, in the Southern Province, containing in extent 23 acres and 36 perches, as described in the annexed certified tracing therefrom, shown as lot 97 in sheet O 51, 59, and bounded as follows : on the north by Ambe-muluyaya belonging to D. J. W. Wanigasekera and others, Kitulapitiyahena claimed by Wikrama Narayanamestrige Don Carolis and others, Sittaragodawatu-yaya belonging to Wikrama Narayanamestrige Siman and others ; on the east by Sittaragodawatu-yaya belonging to Wikrama Narayanamestrige Siman and others and the footpath from Beralapanatara to Kotapola ; on the south by Dandugahawatu-yaya belonging to Wellappulige Babehami and others ; on the west by Kapatenumdeniya alias Ambemuluyaya belonging to Wellappulige Babehami and others.

26 1900 ක්වූ ඔක්තෝබර් මස 26 වෙනි දින පටන් තුන්මාසයක් ඇතුළතදී මෙහි පහත දක්වන ඉඩම්වලට නොහොත් ඉන් එකකට නොහොත් වැඩිපමණකට යම් අයිතිවාසිකමක් තිබෙන යම් අයෙක් ඇත්නම් ඒ අය විසින් වර්ෂ 1897 හේ නොම්බර් 10 ක් ආඥාපනතේ 28 වෙනි වගන්තියේ ප්‍රකාරයට පත්කරණු ලැබූ විශේෂ මන්ත්‍රීවරයානන්තාන්තේ මාතර කන්තෝරුවේදී උන්තාන්තේගේ ඉදිරිපිටට ඇවිත් පෙනීසිට එහි ඉඩම්වලට නොහොත් ඊට ඇති යම් කොටසකට කිසි අයිතිවාසිකමක් පෙන්වා සිටින්නට නොගෙදුනොත්, එහි විශේෂ මන්ත්‍රීවරයානන්තාන්තේ වර්ෂ 1897 හේ නොම්බර් 10 ක් ආඥාපනතේ ලැබී තිබෙන බලයේ ප්‍රකාරයට, අයිතිවාසිකම් නොකියාපු එහි ඉඩම් එක්කෝ එහි අයිතිවාසිකමක් ගෙණ හැරදක්වන්නට නොගෙදුන සෑම ඉඩම් රජයන්තා ඉඩම් හැරීමට උන්තාන්තේගේ අත්සන ඇති ලියවිලිකින් උන්තාන්තේ විසින් ප්‍රකාශ කරණ බව මෙහිින් දන්වන යුතුයි.

ඉඩම්වල තොරතුරු. විශේෂ මන්ත්‍රීවරයානන්තාන්තේගේ. ජේ. පී. ලුවිස්,

I.

දකුණු පළාතට අයිති මාතර දිස්ත්‍රික්කේ මෙරවන්කෝරලේ බෙරලපනාතර යන ගම තිබෙන මේ සමග අමුතාප සහතික සිතියමේ පෙනෙන අක්කර 23 ක් පර්ච්ස් 36 ක් බිම්තරම ඇති සාමාන්‍යවසයෙහි දඹුලුකවත්තේගේ නිසන නොහොත් ඒ තමන් දැනගෙන තිබෙන O 51, 59 සිතියම පවුලේ 97 ක් පෙන්වන ඛම්කවිටියට මායිම්—උතුරට ඩී. ජේ. ඩබ්ලිවු. වනිගසේකරට සහ තවත් අයවන්තට අයිති අඹේමුඵයායද, වික්‍රමනාරකනමේස්ත්‍රීගේ දෙන්න කරෝලිය සහ තවත් අයවල් විසින් අයිතිවාසිකම් කියන කිතුලපිටියේ රෝනද, වික්‍රමනාරකනමේස්ත්‍රීගේ සීමන්ට සහ තවත් අයවන්තට අයිති සින්තර ගොඩ වතුයායද ; නැගෙනහිරට වික්‍රමනාරකනමේස්ත්‍රීගේ සීමන්ට සහ තවත් අයවන්තට අයිති සින්තර ගොඩ වතුයායද, බෙරලපනාතර සිට කොටපොලට යන අඹේපාරද ; දකුණට වෙල්ලප්පුලියේ බබේහාමිට සහ තවත් අයවන්තට අයිති දඹුලුක වතුයායද ; බස්නාහිරට වෙල්ලප්පුලියේ බබේහාමිට සහ තවත් අයවන්තට අයිති කපාතැනුම්දෙහිය නොහොත් අඹේමුඵයායද.

இவ்வறிவித்தலின் தி+தியாகிய 1900 ம் (நடு)-த்து அற்பசிமாசம 26 ன் தி+தியிலிருந்து மூன்று மாசத்திற்குள்ளாக இதன் கீழ் விவரித்திருக்கும் காணிகளை யல்லது அக்காணிகளின் வெவ்ற றையுடும் குறித்து உரித்துபேசுவோர்கள் யாருமிருந்தால், அவர்கள் 1897 ம் (நடு)-த்து முதலாம் நொம்பர் சட்டத்தின் 28 ம பிரிவின்படி ஏற்படுத்திய குறிப்பான உத்தியோகஸ்தர் முன்பாக மாத் துறை அவரது கந்தோரில் தெரிபட்டு மேற்படி காணிகளை அல்லது அவற்றி் வெவையுடும் குறித்து யாதும் உரிமை அல்லது உடந்தை காண்பியாதிருந்தால், மேற்சொல்லிய குறித்த உத்தியோகஸ்த ராக தமயில் 1897 ம் (நடு)-த்து முதலாம் இலக்கச் சட்டத்தினால் தனக்குக் கொடுத்திருக்கும் தத் துவத்தைக்கொண்டு தன் கையொப்பமிட்டு எழுத்துமூலமாய் சொல்லப்பட்ட காணிகளுக்கு உரித் தாளி வெளிப்படாவிடில் முடிக்குரிய ஆகனமென்று வெளியரங்கப்படுத்துவார்.

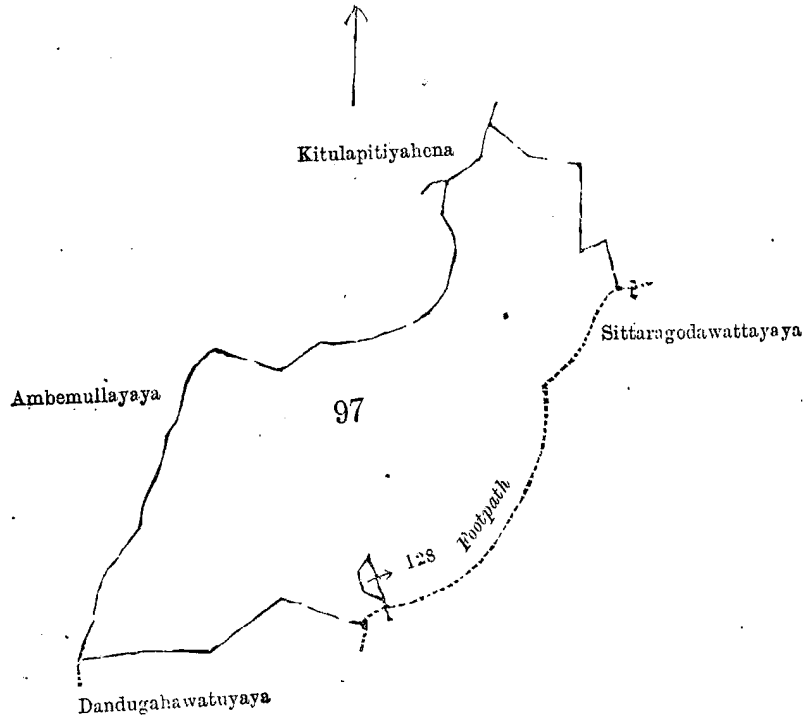
ஜே. பி. லுவீஸ், குறிப்பான உத்தியோகஸ்தர்.

சொல்லப்பட்ட காணிகளின் விபரம்.

I.

தென் மாகாணத்தின் மாத்துறை டிஸ்திரிக்டில் மொறவக்கோறளையைச்சேர்ந்த பெறளப
னாதற என்னுங் கிராமத்திலுள்ள O 10 / 51, 59 ம அளவுக் கடதாசியில் காணப்படும பங்கு 97 ம பிரி
வுபடி தண்டுகாவத்தேகேன யென்று பொதுவாய்ச் சொல்லப்படுகிற அல்லது அறியப்படுகிற
இத்தோடணைத்திருக்கும் குறிக்கப்பட்ட உறுதிப்படுத்திய டாப்பில் விவரிக்கப்பட்டதும் 23 ஏக்கர்
36 பர்சஸ் விஸ்தாரமுள்ளது :—

எல்லை, வடக்கு-டி. ஜே. டவ்ளியு, வனிகசேகரம் சிலபேர்களுக்குமுடைய அம்பேமுலு
யாய, விக்கிரமனாராயன மேஸ்திரிகே தொன் கரேளிசம சிலபேர்களும் உரித்துபேசும சித்துல
பிட்டியேகேன, விக்கிரமனாராயன மேஸ்திரிகே சிமனும சிலபேர்களுக்கும்முடைய சித்தறகொட
வத்துயாய; கிழக்கு-மேறசொல்லியவர்களுடைய சித்தறகொடவத்துயாய, பெறளபனாதறிலிருந்
து கொட்டபொளவுக்குப்போகும் அடிபாதை; தெற்கு-வெள்ளப்புளிகே பபேகாமியும் சில
பேர்களுக்குமுடைய தண்டுகாவத்துயாய; மேற்கு-வெள்ளப்புளிகே பபேகாமியும் சிலபேர்களுக்
குமுடைய கப்பாத்தெனும் தெனிய அல்லது அம்பேமுலுயாய.



Lot 97 called Dandugahawattehena, in extent 23A. Or. 36P., situated in Beralapanatara village in the
Udugaha pattu of Morawak korale.

Lot excluded.

Lot 128 called Korakoswattedeniya, situated in Beralapanatara village in the Udugaha pattu of
Morawak korale.

Sheet O 10 / 51, 59

Surveyor-General's Office,
Colombo, April 18, 1900.

S. J. C. MORE,
for Surveyor-General.

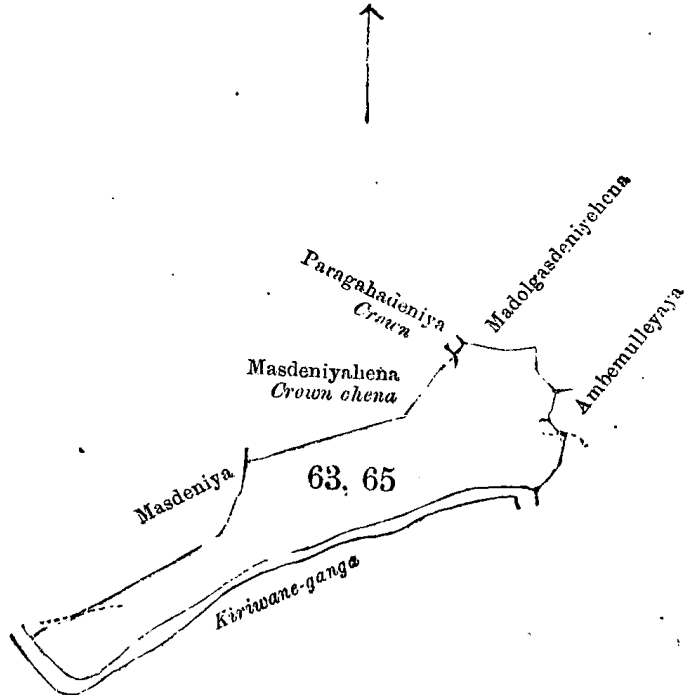
II.

The lands commonly called or known as Godahena and Madolgasdeniya alias Kapatenumdeniya, situate in the village
of Beralapanatara in the Morawak korale of the Matara District, in the Southern Province, containing in extent 7 acres 2
roods and 7 perches, shown as lots 63 and 65 in sheet O 10 / 51, 59, as described in the annexed certified tracing therefrom, and
bounded as follows : on the north by Masdeniyahena belonging to Crown, Madolgasdeniya alias Paragahadēniya belonging
to Crown, and Madolgasdeniyahena claimed by Mantrige Loku Naide; on the east by Kapatenumdeniya alias Ambemuluyaya
claimed by Wellappulige Babehami and others; on the south by the Kiriwane-ganga; on the west by Masdeniya belonging
to Vitaranage Dineshami and others.

டிஸ்திரிக்டு பகுதியில் அமைந்துள்ள தென் மாகாணத்தின் மாத்துறை டிஸ்திரிக்டில் மொறவக்கோறளையைச்சேர்ந்த பெறளப
னாதற என்னுங் கிராமத்திலுள்ள O 10 / 51, 59 ம அளவுக் கடதாசியில் காணப்படும பங்கு 97 ம பிரி
வுபடி தண்டுகாவத்தேகேன யென்று பொதுவாய்ச் சொல்லப்படுகிற அல்லது அறியப்படுகிற
இத்தோடணைத்திருக்கும் குறிக்கப்பட்ட உறுதிப்படுத்திய டாப்பில் விவரிக்கப்பட்டதும் 23 ஏக்கர்
36 பர்சஸ் விஸ்தாரமுள்ளது :—

தேன் மாகாணத்தின் மாத்துறை திஸ்திரிக்குடில் மொறவக்கோறளையச்சேர்ந்த பெறள பனாதற யென்னுங் கிராமத்திலுள்ள $O \frac{10}{51, 59}$ ம அளவுக்கடதாசியில் காணப்படும் பங்குகள் 63 ம 65 ம பிரிவுபடி கொடேகேன, மடொல்கஸ்தெனிய அல்லது கபாதெனும்தெனிய யென்று பொ துவாய்ச் சொல்லப்படுகிற அல்லது அறியப்படுகிற இத்தோடணைத்திருக்கும் குறிக்கப்பட்ட உறுதிப்படுத்திய டாப்பில விவரிக்கப்பட்டதும் 7 ஏக்கர் 2 றூட் 7 பர்சஸ் விஸ்தாரமுள்ளது :—

எல்ல, வடக்கு-அரசாட்சிக்குள்ள மாஸ்தெனியேகேன, அரசாட்சிக்குள்ள மடொல்கஸ்தெனிய, மன்திரிகே ளொகுணேதே உரித்துபேசும மடொல்கஸ்தெனியகேன ; கிழக்கு-வெள்ளபுளி கை பபேகாமியும் சிலபேர்களும் உரித்துபேசும கபாதெனும்தெனிய அல்லது அமபேமுலு யாய; தெற்கு-கிரிவானேசங்க ; மேற்கு-வித்தாறனகே திரிஸகாமியும் சிலபேர்களுக்கும்முடைய மாஸ்தெனிய.



Situation: Beralapanatara village in Udugaha pattu of Morawak korale.

Lot.	Name of Land.	Extent. A. R. P.
63	Godahena	7 0 26
65	Madolgasdeniya claimed as Kapatenumedeniya	0 1 21
		<u>7 2 7</u>

Sheet O $\frac{10}{51, 59}$

Surveyor-General's Office,
Colombo, April 18, 1900.

S. J. C. MORE,
for Surveyor-General.

III.

The lands commonly called or known as Ihalairikondehena, Godahena, Irikondehena, Pettareheneatura, Gallenehena, Gallenehenadeniya, situate in the village of Beralapanatara in the Morawak korale of the Matara District, in the Southern Province, containing in extent 65 acres and 6 perches, shown as lots 116, 135, 136, 137, and 138 in sheets O $\frac{10}{51, 59}$ and O $\frac{15}{3, 11}$, as described in the annexed certified tracing therefrom, and bounded as follows: on the north by the footpath from Beralapanatara to Kotapola, Kurunduwatta sold by Crown to W. Don Juwanis (T. P. 143,729), Pinkumbura claimed by the Beralapanatara temple, Kiriwane-ganga, Malhawekumbura claimed by Wellappulige Babehami and others, Pitawilewatta alias Malhawekoratuwa claimed by Wellappulige Babehami and others, Pallewitakumbura belonging to Hewamalawige Jayan and others; on the east by Pallewitehena belonging to Crown claimed by Vitaranage Wattuhami and others on Vitaranage extract, Udagederawatta belonging to Hewamalawige Jayanhami and others, Udagederawattakumbura belonging to ditto, Udagederawattedeniya belonging to ditto, Ilukketiyahena claimed by Vitaranage Wattuhami and others, and Batehena claimed by Wellappulige Dasan and others, which forms the village boundary of Beralapanatara; on the south by Polgaswattehena claimed by Potumullege Andiris, Polgasmulledeniya claimed by ditto, and Wilpitadeniya claimed by ditto; on the west by Welitolle-ehena claimed by Badalge Don Luis and others.

දකුණු පළාතට අයිති මාතර දිස්ත්‍රික්කේ මොරවක්කෝරලේ බෙරලපනාතර සහ ගම නිබෙන මේ සමග අමුතාපු සහතික සිතියමේ පෙනෙන අනුකර 65කුත් පර්චස් හිත් භූමිකරම ඇති සාමාන්‍යවශයෙන් ඉහල ඉරිකොන්දේ ගේන, ගොඩේ ගේන, ඉරිකොන්දේ ගේන, පෙන්නරේගේනඅතුර, ගල්ලැගේගේන, ගල්ලැගේගේනේ දෙවන කිසක නොහොත් ඒ නමින් දැනගෙන තිබෙන $O \frac{10}{51, 59}$ සහ $O \frac{15}{3, 11}$ සිතියම පවුලේ 116, 135, 136, 137, 138න් පෙන්නවන භූමිකවිවලට මායිම්—උතුරට බෙරලපනාතර සිට කොටපලට සහ අනිපාරද, ආණ්ඩුව විසින් බිබිලිටු. දෙත් පුවනින්ට විකුනාපු කුරුදු වන්නද, (143,729 විකුරු කඩදසිය) බෙරලපනාතර පන්සල විසින් අයිතිවාසිකම් කිසක පින්කුමුරද, නිර්වානේ ගනද, වෙල්ලපුලියේ බබිහාම් සහ තවත් අයවල් විසින් අයිතිවාසිකම් කිසක මල්කැවේ කුමුරද, වෙල්ලපුලියේ බබිහාම් සහ තවත් අයවල් විසින් අයිතිවාසිකම් කිසක පිටවිල්ලේ වන්න නොහොත් මල්කැවේ කොරවුවද, ගෙවැව්ලව්ගේ ජයන්ට සහ තවත් අයවන්ට අයිති පල්ලෙව්ව කුමුරද; නැගෙනහිරට විතාරණගේ ඇස්තැක්කේපිට විතාරණගේ වන්නාමි සහ තවත් අයවල් විසින් අයිතිවාසිකම් කිසක ගජඝන්නක පල්ලෙව්වේ ගේනද, ගෙවැව්ලව්ගේ ජයන්තාමිට සහ තවත් අය

Situation : Beralapanatara village in Udugaha pattu of Morawak korale.

Lot.	Name of Land.	Extent.	
		A.	R. P.
116	Ihalairikondehena	7	2 37
135	Godahena Irikondehena	25	0 35
136	Pettareheneatura	5	2 20
137	Gallenehena	26	1 11
138	Gallenehenadeniya	0	0 23
		<u>65</u>	<u>0 6</u>

Sheet O $\frac{10}{51, 59}$ and O $\frac{15}{8, 11}$

Surveyor-General's Office,
Colombo, May 12, 1900.

S. J. C. MORE,
for Surveyor-General.

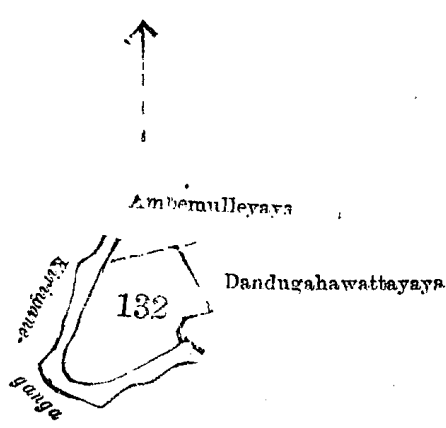
IV.

The land commonly called or known as Medagodellehena, situate in the village of Beralapanatara in the Morawak korale of the Matara District, in the Southern Province, containing in extent 1 acre 3 roods and 27 perches, shown as lot 132 in sheet O $\frac{10}{51, 59}$, as described in the annexed certified tracing therefrom, and bounded as follows : on the north by Kapatenum deniya *alias* Ambemuluyaya claimed by W. Babehami and others; on the east by Dandugahawattuyaya belonging to Wellappulige Babehami; on the south by Kiriwane-ganga; on the west by the Kiriwane-ganga.

දකුණු පලාතට අයිති මාතර දිස්ත්‍රික්කේ මොරවත්තෝරලේ බෙරලපනාතර සත හම නිබෙන මේ සමග අමුතාස සහතික සිතියමේ පෙනෙන අක්කර 1කින් රූඩ් 3කින් පර්චස් 27ක් හිමිකරම ඇති සාමාන්‍ය වසයෙන් මැදගොඩැල්ලේ සේන කිසන නොහොත් ඒ නමින් දැනගෙන තිබෙන O $\frac{10}{51, 59}$ සිතියමේ පහත 132න් පෙන්වන හිමිකරුවියට මායිම්—උතුරට වෙල්ලප්පුලියේ බබෙහාමි සහ තවත් අසවනින්ට අයිති කපාතැනුම්දෙකේ නොහොත් අබෙමුලීයායා; නැගෙනහිරට වෙල්ලප්පුලියේ බබෙහාමිට අයිති දඹුගල වතුයායා; දකුණට කිරිවානේ ගඟ; බස්නාහිරට කිරිවානේ ගඟ.

தென் மாகாணத்தின் மாத்துறை டிஸ்த்ரிக்டில் மொறவக்கோறளையைச்சேர்ந்த பெறள பனாதற என்னுங் கிராமத்திலுள்ள O $\frac{10}{51, 59}$ ம அளவுக்கடதாசியில் காணப்படும் பங்கு 132 ம பிரிவுபடி மெதகொடெள்ளெகேன யென்று பொதுவாய்ச் சொல்லப்படுகிற அலலது அறியப்படுகிற இத்தோடணைத்திருக்கும குறிக்கப்பட்ட உறுதிப்படுத்திய டாப்பில் விவரிக்கப்பட்டதும் 1 ஏக்கர் 3 ரூட் 27 பர்சஸ் விஸதாரமுள்ளது :—

எல்லை, வடக்கு-வெள்ளப்புளிகே பபேகாமியும் சிலபேர்களுக்குமுடைய கபாதெனுத்தெனிய அலலது அபெமுலுயாய; கிழக்கு-வெள்ளப்புளிகே பபேகாமியுடைய தண்டிகாவததுயாய; தெற்கு-கிரிவானேகங்க; மேற்கு-கிரிவானேகங்க.



Lot 132 called Medagodellehena, in extent 1A 3R. 27P., situated in Beralapanatara village in Udugaha pattu of Morawak korale.

Sheet O $\frac{10}{51, 59}$

Surveyor-General's Office,
Colombo, May 12, 1900

S. J. C. MORE,
for Surveyor-General.