

SUPPLEMENT

TO

The Ceylon Government Gazette,

PART III.

FRIDAY, NOVEMBER 2, 1900.

NOTICES UNDER THE WASTE LANDS ORDINANCES.

[Notice under "The Waste Lands Ordinances, 1897, 1899, and 1900."]

TAKE notice, that unless within three months from the 2nd day of November, 1900, the persons, if any, who claim any interest in the lands hereinafter mentioned or in any one or more of such lands, appear before the Special Officer appointed under section 28 of Ordinance No. 1 of 1897 at his office at Matara and make claim to the said lands or any of them or to some interest therein :

Such Special Officer, in pursuance of the powers vested in him by Ordinance No. 1 of 1897, will declare by writing under his hand that the said lands or such of them, as to which no claim has been made, are the property of the Crown.

J. P. LEWIS,
Special Officer.

Description of Lands referred to.

I.

The land commonly called or known as Mahawattehena, Mahahena, Pambehena, Kudapambehena, Diganhena, Indikadahena, &c., situate in the village of Beralapanatara in the Morowak korale of the Matara District, in the Southern Province, containing in extent 159 acres 1 rood, shown as lot 177 in sheet O $\frac{10}{33, 46}$, as described in the annexed certified tracing therefrom, and bounded as follows : on the north by Pannilkanda ; on the east by the Haldoladeniyedola, Pambahenewatta belonging to Ekanayakage Hinhami and others, the Haldoladeniyedola, Hinguredeniya belonging to Disanayakage Adarahami and others, the Haldoladeniyedola; on the south by Dekoralagewatta belonging to Kankanige Wattuhami and others, Talawatta belonging to ditto, Digana belonging to Kankanige Janappu, Udahakanda belonging to D. D. A. Wijesekera and others, and Munahingekumbura belonging to Sadasigamage Bandulahami and others; on the west by Munahingekumbura belonging to Sadasigamage Bandulahami and others, Gamagehena claimed by Gamage Mudalihami, Siambalagahawattekumbura belonging to Kankanige Wattu and others, Sinachcharigediwela belonging to Attadassi Unnanse, Nugawalaliyadda belonging to Kankanige Wattuhami and others, Pandeniya belonging to Attadassi Unnanse, Migahawatta belonging to Sinachcharige Punchikira, Kapatenuma belonging to ditto, the Dumbutudola, Panwelketiyedeniya belonging to B. Davit Wijesekera and others, and the Dumbutudola.

NOTE.—The following lots, lying within the above-named boundaries, are excluded from this notice, and their aggregate acreage, viz., 16 acres 3 roods and 31 perches, is not included in the acreage of 159 acres 1 rood given above :—

| Lot. | Name of Land. | Extent. | |
|------|------------------|---------|-------|
| | | A. | R. P. |
| 178 | Galadeniya | 0 | 3 28 |
| 179 | Kapatenuma | 1 | 3 28 |
| 180 | Mahahenawatta | 3 | 2 13 |
| 181 | Marawalgodawatta | 8 | 3 12 |
| 182 | Do. | 1 | 2 30 |
| | | 16 | 3 31 |

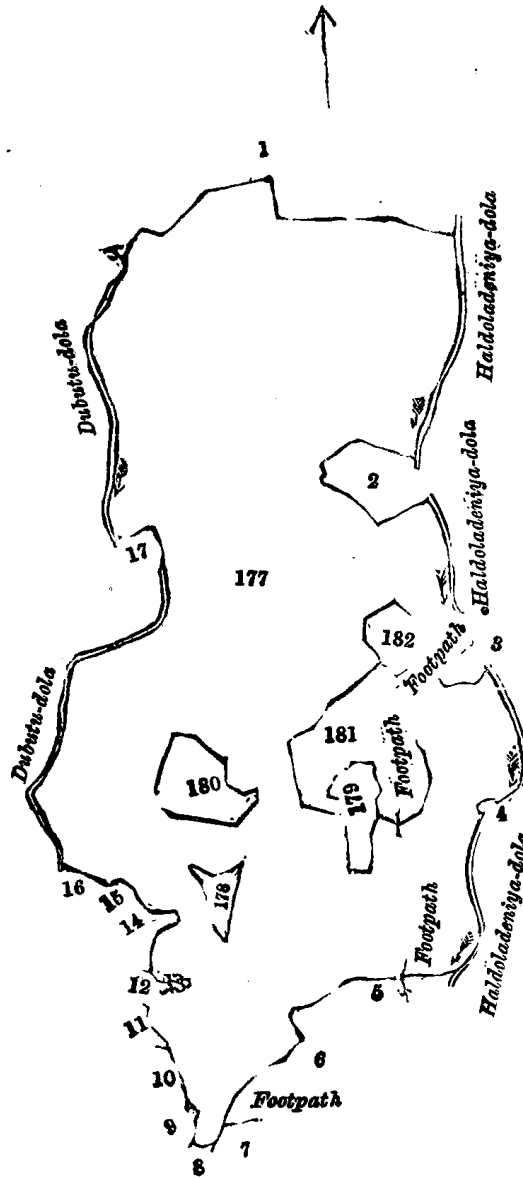
විෂි 1900 ක්වූ නොවැඩිම මස 2 වෙනි දින සටන් තුන්මාසයක් ඇතුළතදී මෙහි පහත දක්වන ඉඩම්වලට නොහොත් ඉන් එකකට නොහොත් වැඩිගණනකට යම් අයිතිවාසිකමක් තිබෙන යම් අයෙක් ඇත්නම් ඒ අස විසින් වෂි 1897 කේ නොමිමර 1 කේ ආඥාපණයෙන් 28 වෙනි වගන්තියේ ප්‍රකාරයට පත්කර ඇතුළු වශයෙන් මන්ත්‍රීවරයාකරනාන්යන්ගේ මානර කන්තෝරුවේදී උන්නාන්ගේ ඉදිරිපිටට ඇවිත් පෙනීසිට එක් ඉඩම්වලට නොහොත් ඊට ඇති යම් කොටසකට කිසි අයිතිවාසිකමක් පෙන්වා සිටින්නට නොයෙදුනොත්, එකී වශයෙන් මන්ත්‍රීවරයාකරනාන්ගේ වෂි 1897 කේ නොමිමර 1 කේ ආඥාපණයෙන් ලැබී තිබෙන බලයේ ප්‍රකාරයට, අයිතිවාසිකම් නොකියාපු එකී ඉඩම් එක්කෝ එයින් අයිතිවාසිකමක් ගෙන හැරදක්වන්නට නොයෙදුන සෑම ඉඩම් රජසන්තක ඉඩම් හැටියට උන්නාන්ගේ අත්පත ඇති ලියවිලිකරුන් උන්නාන්ගේ විසින් ප්‍රකාශ කරණ බව මෙයින් දන්වන සුනුයි.

ජේ. පී. ලුවිස්,
විශේෂ මන්ත්‍රීවරයාකරනාන්ගේය.

ඉඩම්වල තොරතුරු.

I.

දකුණු පලාතට අයිති මානර දිස්ත්‍රික්කේ මොරවක්කෝරලේ බෙරලපණකර සහ ගම පිහිටා තිබෙන මේ සමග අමු නාපු සහතික සිතියමේ පෙනෙන අක්කර 159 ක්වූ රුච්චි 1 ක් බිම්තරම ඇති සාමාන්‍ය වසයෙන් මහවත්ගේතද, මහගේතද, පඬිගේතද, කුඩා පඬි ගේතද, දිගන්ගේතද, ඉදිකඩගේත සහ තවත් ගේතද කිහිප නොහොත් ඒ නම්වලින් දැන ගෙන තිබෙන O $\frac{10}{33, 46}$ සිතියම පත්තරේ 177 ක් පෙන්වන බිම්කලියට මායිම්—ඉතරට පණණිල් කන්දද; නැගෙන ඉරට හල්දෙලදෙහියේ දෙලද, එකතාසකගේ හිත්හාමිට සහ තවත් අසවළුන්ට අයිති පමගේගේ වත්තද, හල්දෙල දෙහියේ දෙලද, දිසානාසකගේ අදරහාමිට සහ තවත් අසවළුන්ට අයිති හිඟුරේදෙහියේ, හල්දෙලදෙහියේ දෙලද, දිසා නාසකගේ අදරහාමිට සහ තවත් අසවළුන්ට අයිති ඉදිකඩදෙහියේ, හල්දෙලදෙහියේදෙලද; දකුණට කන්කානිගේ වත්ත හාමිට සහ තවත් අසවළුන්ට අයිති දෙකෝරලගේ වත්තද, එම අසවළුන්ට අයිති කලුවත්තද, කන්කානිගේ ජනප්පට අයිති දිගණද, හි. ඩී. ඒ. විජේසේකරට සහ තවත් අසවළුන්ට අයිති උඩකොන්දද, සදසිගමගේ බන්දලහාමිට සහ තවත් අසවළුන්ට අයිති මණහිත්ගේ කුඹුරද; බස්නාඉරට සදසිගමගේ බන්දලහාමිට සහ තවත් අසවළුන්ට අයිති මුණහිත්ගේ කුඹුරද, ගමගේ මුදලිහාමි විසින් අයිතිවාසිකම් කිසන ගමගේ ගේතද, කන්කානිගේ වත්තට සහ තවත් අසවළුන්ට අයිති සිසඹලා ගමවත්තේ කුඹුරද, අත්තදස්සි උන්නාන්ගේට අයිති සිත්ගන්මාර්ගේ දිවෙලද, කන්කානිගේ වත්තහාමිට සහ තවත් අස වළුන්ට අයිති නුගවලලියදදද, අත්තදස්සි උන්නාන්ගේට අයිති පාණ්දෙහියේ, සිත්ගන්මාර්ගේ පුන්හික්රට අයිති මිගවත් තද, එම අසට අයිති කපාතැනුමද, දුම්බුදෙලද, හි. දැව්න් විජේසේකරට සහ තවත් අසවළුන්ට අයිති පන්වැලිකැටියේද



Lot 177 called Mahawattehena, Mahahena, Pambahena, Kudapambahena, Diganhena, Indikadahena, &c., in extent 159A. 1R. 0P., situated in Beralapanatara village in Udugaha pattu of Morowak korale.

Lots excluded.

Situation : Beralapanatara village in Udugaha pattu of Morowak korale.

| Lot. | Name of Land. | Extent. A. R. P. |
|------|------------------|---------------------|
| 178 | Galadeniya | 0 3 28 |
| 179 | Kapatenuma | 1 3 28 |
| 180 | Mahahenawatta | 3 2 13 |
| 181 | Marawalgodawatta | 8 3 12 |
| 182 | Do. | 1 2 30 |
| | | <hr/> |
| | | 16 3 31 |

Sheet O $\frac{10}{38, 46}$

Surveyor-General's Office,
Colombo, March 13, 1900.

S. J. C. MORE,
for Surveyor-General.

Description of Boundaries of Lot 177.

| Lot. | Name of Land. | Lot. | Name of Land. |
|------|-------------------------------|------|--------------------------|
| 1 | Pannilkanda | 10 | Gamagehena |
| 2 | Pambahenewatta | 11 | Siambalagahawattekumbura |
| 3 | Higuradeniya | 12 | Singathcharigadiwela |
| 4 | Indikadadeniya | 13 | Nugawalaliyadda |
| 5 | Dekoralagewatta and Talawatta | 14 | Pandeniya |
| 6 | Digana | 15 | Meegahawatta |
| 7 | Udahakanda | 16 | Kapatenuma |
| 8 | Munahingekumbura | 17 | Panwelketiadeniya |
| 9 | Do. | | |

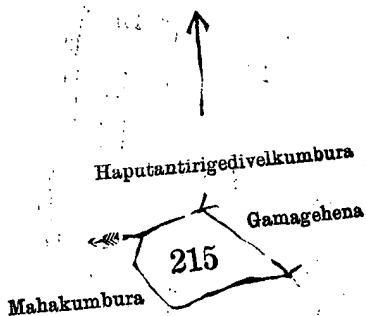
II.

The land commonly called or known as Mahakumburehena, situate in the village of Beralapanatara in the Morowak korale of the Matara District, in the Southern Province, containing in extent 1 acre and 2 roods, shown as lot 215 in sheet O $\frac{10}{38, 46}$ as described in the annexed certified tracing therefrom, and bounded as follows : on the north by Haputantrige Divelkumbura belonging to Haputantrige Lokuwa and others ; on the east by Gamagehena claimed by Gamage Mudalihami and others ; on the south by Mahakumbura belonging to Kankanige Mudalihami and others ; on the west by Mahakumbura belonging to Kankanige Mudalihami and others.

දකුණු පළාතට අයිති මාතර දිස්ත්‍රික්කේ මොරවත්තෝරලේ බෙරලපණකර සහ ගම පිහිටා තිබෙන මේ සමග අලු කාපු සහතික සිතියමේ පෙනෙන අක්කර 1කුත් රූඩ් 2ක් බිම්තරම ඇති සාමාන්‍ය වසයෙන් මහකුඹුරේ හේන කිසන නොහොත් ඒ නමින් දැනගෙන තිබෙන O $\frac{10}{38, 46}$ සිතියම පත්තරේ 215න් පෙන්වන බිම්කවිටිම මායිම—උතුරට හපුතන් ත්‍රිගේ ලොකුචාට සහ නවත් අසව්වත්ට අයිති හපුතන්ත්‍රිගේ දිවෙල් කුඹුරද; නැගෙනහිරට ගමගේ මුදලිකම් සහ නවත් අසව්ල් විසින් අයිතිවාසිකම් කිසන කමගේ හේනද; දකුණට කන්කානිගේ මුදලිකම් සහ නවත් අසව්වත්ට අයිති මහ කුඹුරද; බස්නාහිරට කන්කානිගේ මුදලිකම් සහ නවත් අසව්වත්ට අයිති මහකුඹුරද.

தென் மாகாணத்தின் மாதநுறை முஸ்திரிக்கில் மொறவக்கோறளையச்சேர்ந்த பெறளப னாதற என்னுங் கிராமத்திலுள்ள O $\frac{10}{38, 46}$ ம அளவுக் க. தாசியில் காணப்படும பங்கு 215 ம பிரி வுபடி மககும்புரேகேன யென்று பொதுவாய்ச் சொல்லப்படுகிற அல்லது அறியப்படுகிற இத் தோடணைத்திருக்கும் குறிக்கப்பட்ட உறுதிப்படுத்திய டாப்பில் விவரிக்கப்பட்டதும் 1 ஏக்கர் 2 ழாட் விஸ்தாரமுள்ளது :—

எஸ்டை, வடக்கு-கப்புதன் தீரீகே ளொக்குவாவும் சிலபேர்களுக்குமுடைய கப்புதன் தீரீ கே திவெல்கும்புர ; கிழக்கு-கமகே முதனிகாமியும் சிலபேர்களும் உரித்துபேசும் கமகேகேன ; தெற்கு-கன்காணிகே முதனிகாமியும் சிலபேர்களுக்குமுடைய மககும்புர ; மேற்கு-மேற்சொல்லி வர்களுடைய மககும்புர.



Lot 215 called Mahakumburehena, in extent 1A. 2R. 0p., situated in Beralapanatara village in the Udugaha pattu of Morowak korale.

Sheet O $\frac{10}{38, 46}$

Surveyor-General's Office, Colombo, March 13, 1900.

S. J. C. MORE, for Surveyor-General.

III.

The land commonly called or known as Karayaldeniyehena-atura and Pitadeniyeheneatura, situate in the village of Beralapanatara in the Morowak korale of the Matara District, in the Southern Province, containing in extent 59 acres and 1 rood, shown as lot 205 in sheets O $\frac{10}{38, 46}$ and O $\frac{10}{54, 62}$, as described in the annexed certified tracing therefrom, and bound as follows : on the north by Ranaliyadda claimed by Kankanige Andris and others, Mahakumbura belonging to ditto, Pitadeniya belonging to Gamage Mudalihami and others, Medagodawatta belonging to ditto, Munahingekumbura belonging to Sadasa Gamage Bandulshami, Udahakanda belonging to D. D. A. Wijesekara and others, Bunawatta belonging to Kankanige Mudalihami and others, Karayaldeniya belonging to D. D. A. Wijesekara and others, Degollagewatta belonging to Kankanige Mudalihami and others, the footpath from Beralapanatara to Dapane; on the east by the limit of the Province of Sabaragamuwa; on the south by the village boundary of Ginnaliya (Puhulhenakandeatura belonging to Crown); the footpath from Ketawala to Ginnaliya; on the west by Pitadeniyewatta, &c., belonging to Ekanayakage Dasan and others.

[NOTE.—Lot 217, Karanketiyedeniya, within these boundaries, in extent 20 perches, belonging to Kankanangewattu and others, is excluded from this notice, and its extent, 20 perches, is not included in the acreage of 59 acres and 1 rood given above.]

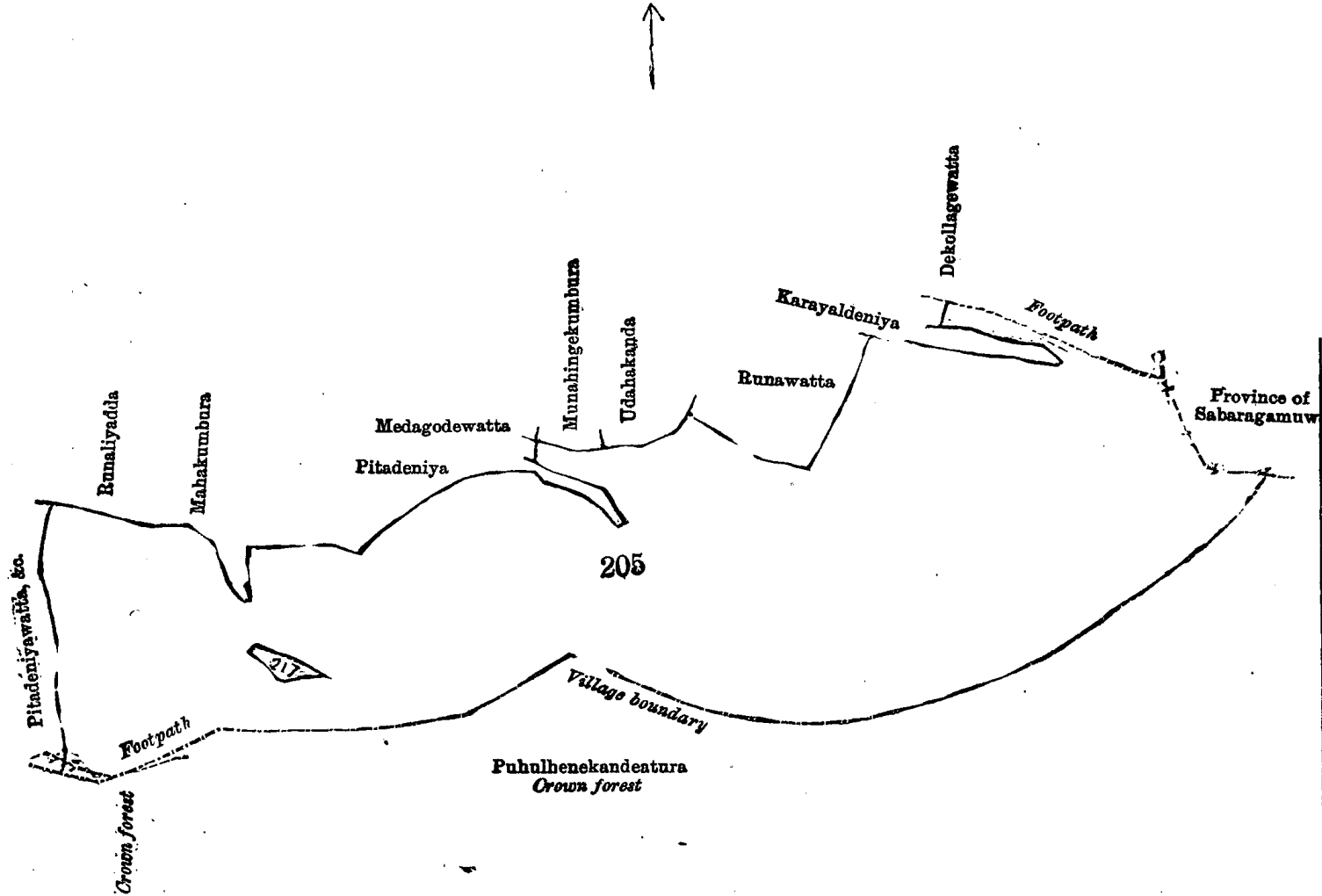
දකුණු පළාතට අයිති මාතර දිස්ත්‍රික්කේ මොරවත්තෝරලේ බෙරලපණකර සහ ගම පිහිටා තිබෙන මේ සමග අලු කාපු සහතික සිතියමේ පෙනෙන අක්කර 59කුත් රූඩ් 1ක් බිම්තරම ඇති සාමාන්‍ය වසයෙන් කරගල්දෙහිගේ හේනේ අකුළු සහ පිටදෙහිගේ හේනේ අතුර කිසන නොහොත් ඒ නමින් දැනගෙන තිබෙන O $\frac{10}{38, 46}$ සහ O $\frac{10}{54, 62}$ සිතියම පහු වල 205න් පෙන්වන බිම්කවිටිම මායිම—උතුරට කන්කානිගේ අන්දිරිස් සහ නවත් අසව්ල් විසින් අයිතිවාසිකම් කිසන රණ ලියද්දද, එම අසව්වත්ට අයිති මහකුඹුරද, ගමගේ මුදලිකම් සහ නවත් අසව්වත්ට අයිති පි-දෙහිගද, එම අසව්වත්ට අයිති මැදගොඩ වත්තද, සද්ද සියමගේ බන්දුලකාමිට්ට අයිති මුණතින්ගේ කුඹුරද, ඩී. ඩී. ඒ. විජේසේකරට සහ නවත් අසව්වත්ට අයිති උඩකකන්දද; කන්කානිගේ මුදලිකම් සහ නවත් අසව්වත්ට අයිති රුණවත්තද, ඩී. ඩී. ඒ. විජේසේකරට සහ නවත් අසව්වත්ට අයිති කරගල්දෙහිගද, කන්කානිගේ මුදලිකම් සහ නවත් අසව්වත්ට අයිති දෙගොල්ලගේ වත්තද, බෙරලපණකර සිට උපරේට්ට සහ අභිපාරද; නැගෙනහිරට බෙරගමු පලාගේ මාඉමද; දකුණට ගිණිණිලියේ ගම් ඉමද (රජසහක පුහුල්ගේනේ කන්දේ අතුරද), කැටවල සිට ගිණිණිලියට සහ අභිපාරද; බස්නාහිරට ඒකාකකගේ දසත්ට සහ නවත් අසව්වත්ට අයිති පිටදෙහිගේ වත්ත සහ නවත්.

[ඉහත කී මායිම්වලට මැදිටු කන්කානිගේ වත්තට සහ නවත් අසව්වත්ට අයිති පර්ච්ස් 20ක් බිම්තරම ඇති කරන් කැටියේ හේන කිසන 217 වෙනි බිම්කවිටිම මේ දන්වීමෙන් අන්කාරිස වගන් ඒකේ බිම්තරම වන පර්ච්ස් 20 ඉහත කී අන් කර 59කුත් රූඩ් 1කේ බිම්තරමේ අඩංගු නොවෙන වගන් මෙයින් දැනගත යුතුයි.]

தென் மாகாணத்தின் மாத்துறை திஸ்திரிக்கில் மொறவக்கோற்றையைச்சேர்ந்த பெறள பனாதற யென்னுங் கிராமத்திலுள்ள $O \frac{10}{38, 46}$ ம் $O \frac{10}{54, 62}$ ம் அளவுக்கடதாசிகளில் காணப்படுப பங்கு 205 ட் பிரிவுபடி கறயல்தெனியேகேனே அத்தூர யென்று பொதுவாய்ச் சொல்லப்படுகிற அல்லது அறியப்படுகிற இத்தோடணைத்திருக்கும குறிக்கப்பட்ட உறுதிப்படுத்திய டாப்பில் விவ ரிக்கப்பட்டதும் 59 ஏக்கர் 1 றூட் விஸ்தாரமுள்ளது :—

எல்லை, வடக்கு-கன்கானீகே அந்திரிசம் சிலபேர்களும் உரித்துபேசும ரனளியத்த, மேற் சொல்லியவர்களுடைய மகரும்புர, கமகே முதலிகாமியும் சிலபேர்களுக்குமுடைய பிட்டதெனிய, மேற்சொல்லியவர்களுடைய மெக்கொடவத்த, ஸதாசிகமகே பன்துலகாமியுடைய முனகிள்கே கும்புர, டி. டி. எ. விஜேஸேகறும் சிலபேர்களுக்குமுடைய உடககந்த, ஈன்கானிகே முதலிகாமியும் சிலபேர்களுக்குமுடைய றூனவத்த, டி. டி. எ. விஜேஸேகறும் சிலபேர்களுக்குமுடைய கற யல்தெனிய, கன்கானிகே முதலிகாமியும் சிலபேர்களுக்குமுடைய தெகொல்லகேவத்த, பெறள பனாதரிலிருந்து டாப்பனேககு போகும் அடிபாதை; கிழக்கு-சபரகமுவை மாகாணத்துடைய எல்லை; தெற்கு-கின்னளிய உடைய குறிச்சி எல்லை, (அரசாட்சிக்குள்ள புகுல்கேனே கன்தேஅத் தூர), கெட்டவலிலிருந்து கின்னளியக்குபோகும் அடிபாதை; மேற்கு-எகரையக்கே தஸனும் சில போகளுக்குமுடைய பிட்டதெனியேவத்த இன்னும் சிலதுகளும்.

[குறிப்பு—சொல்லிய எல்லைகளுக்குள்ளிதாய் கன்கானிகே வத்தும் சிலபேர்களுக்குமு டைய கறன்கெட்டியேதெனி யெண்டறிப்படும் 20 பர்சஸ் கொண்ட 217 ம் துண்டு இந்த அறி க்கையிலிருந்து விலக்கினது. அதுடைய அளவு 20 பர்சஸ் மேற்சொல்லிய 59 ஏக்கர் 1 றூட் அளப்பி லுட்படுத்தவில்லை.]



Lot 205 called Karayaldeniyehena-atura, Pitadeniyehena-atura, in extent 59A. 1R. 0P., situated in Beralapanatara village in Udugaha pattu of Morowak korale.

Lot excluded.

Lot 217 called Karanketiyedeniya, in extent 0A. 0R. 20P., situated in Beralapanatara village in Udugaha pattu of Morowak korale.

Surveyor-General's Office,
Colombo, March 13, 1900.

Sheets $O \frac{10}{38, 46}$ and $O \frac{10}{54, 62}$

S. J. C. MORE,
for Surveyor-General.