

SUPPLEMENT

TO

The Ceylon Government Gazette,

PART III.

THURSDAY, NOVEMBER 8, 1900.

NOTICES UNDER THE WASTE LANDS ORDINANCES.

[Notice under "The Waste Lands Ordinances, 1897, 1899, and 1900."]

TAKE notice, that unless within three months from the 26th day of October, 1900, the persons, if any, who claim any interest in the lands hereinafter mentioned or in any one or more of such lands, appear before the Special Officer appointed under section 28 of Ordinance No. 1 of 1897 at his office at Matara and make claim to the said lands or any of them or to some interest therein :

Such Special Officer, in pursuance of the powers vested in him by Ordinance No. 1 of 1897, will declare by writing under his hand that the said lands or such of them, as to which no claim has been made, are the property of the Crown.

J. P. LEWIS, Special Officer.

Description of Lands referred to.

I.

The lands commonly called or known as Paremullehena, Galbokkehena, &c., situate in the village of Beralapanatara in the Morawak korale of the Matara District, in the Southern Province, containing in extent 39 acres 2 roods 36 perches, shown as lots 103 and 109 in sheet O 10/51, 59, as described in the annexed certified tracing therefrom, and bounded as follows :

on the north by the footpath from Nawangoda to Pataowita, Madolgodawattuyaya belonging to Gammachcharige Hin Naide and others, Siruwalagekumburuyaya belonging to D. J. W. Wanigasekera and others ; on the east by the minor road from Urubokka to Kotapola, Dangasmullekumbura belonging to Arambege Jayan and others, Kendagasmulleaddarawatta belonging to Pallewewalage Disan and others ; on the south by Pallekumburuyaya belonging to Vitaranage Dineshami and others ; on the west by Galbokkewatta belonging to Arambege Jayan and others, Pallekumburuyaya belonging to Vitaranage Dines and others, the footpath from Galbokka to Pataowita, Belliattekanatiya belonging to Hewamalawige Jayanhami and others, Korawakumbura sold by Crown to U. S. Terunnanse (title plan 145,123), Paremulledeniya belonging to Wellappulige Janis and others, and Paremullewattuyaya belonging to Wellappulige Janis and others.

විෂි 1900 ක්වූ මක්කෝබර් මස 26 වෙනි දින පටන් තුන්මාසයක් ඇතුළතදී මෙහි පහත දක්වන ඉඩම්වලට නොහොත් ඉන් එකකට නොහොත් වැඩිගණනකට යම් අයිතිවාසිකමක් තිබෙන යම් අයෙක් ඇත්නම් ඒ අය විසින් වම් 1897 හි නොමිල 1 හේ ආඥාපණයේ 28 වෙනි වගන්තියේ ප්‍රකාරයට පත්කරණු ලැබූ විශේෂ මන්ත්‍රීවරයානන්තාන්තේ මාතර කන්කෝරුවේදී උන්තාන්තේ ඉදිරිපිටට ඇවිත් පෙන්වීමට එහි ඉඩම්වලට නොහොත් ඊට ඇති යම් කොටසකට කිසි අයිතිවාසිකමක් පෙන්වා සිටිනට නොයෙදුනොත්, එහි විශේෂ මන්ත්‍රීවරයානන්තාන්තේ වම් 1897 හේ නොමිල 1 හේ ආඥාපණයේ ප්‍රති විධිවිධානවලට ප්‍රකාරයට, අයිතිවාසිකම් නොකියාපු එහි ඉඩම් එක්කෝ එහි අයිතිවාසිකමක් ගෙණ හැරදක්වනට නොයෙදුන පැම ඉඩම් රජයට හානි වන ඉඩම් හැරියට උන්තාන්තේ අත්පත ඇති ලිඛිතවලින් උන්තාන්තේ විසින් ප්‍රකාශ කරන බව මෙහි දැනගත යුතුයි

ඉඩම්වල නොරැකුණු විශේෂ මන්ත්‍රීවරයානන්තාන්තේ. ජේ. පී. ලුවිස්,

දකුණු පලාතට අයිති මාතර දිස්ත්‍රික්කේ මොරවක්කෝරලේ බෙරලපණකර යන ගම පිහිටා තිබෙන මේ සමග අමු තාපු සහතික සිතියමේ පෙනෙන අක්කර 39 ක්වූ රුච් 2 ක්වූ පර්චස් 36 ක්වූ බිම්කරම ඇති පරේමුල්ලේ ගේනද, ගල්බොක් කේ ගේන සහ තවත් ගේනද, සාමාන්‍ය වසයෙන් කිසිකම නොහොත් ඒ නම්වලින් දැනගෙන තිබෙන O 10/51, 59 සිතියමට පත් කරේ 103 සහ 109 ක්වූ පෙන්නවන බිම්කරවලට මාසිම්—උතුරට තවත්ගොඩසිට පාතෝවිටට යන අභිපාරද, ගමමව්වා රිගේ සිත්තෙදේට සහ තවත් අභව්වන්ට අයිති මඩොල්ගොඩ වතුයායද, ඩී. ජේ. ඩබ්ලිව්. වනිගසේකරට සහ තවත් අභව්වන්ට අයිති සේරුවලගේ කුඹුරුයායද; කැගෙණුගුරට උරුවොක්කේ සිට කොටපොලට යන පුළුපාරද, අරඹේගේ ජයන්ට සහ තවත් අභව්වන්ට අයිති දන්ගස්මුල්ලේ කුඹුරුද, පල්ලේවැවලගේ දිසන්ට සහ තවත් අභව්වන්ට අයිති කැන්දගස්මුල්ලේ අද්දරවන්තද; දකුණට විහාරයේ දිනෙස්කාමිට සහ තවත් අභව්වන්ට අයිති පල්ලේකුඹුරුයායද; බස්නාගුරට අරඹේ ගේ ජයන්ට සහ තවත් අභව්වන්ට අයිති ගල්බොක්කේ වන්තද, විහාරයේ දිනෙස්ට සහ තවත් අභව්වන්ට අයිති පල්ලේ කුඹුරුයායද, ගල්බොක්කේ සිට පාතෝවිටට යන අභිපාරද, ගේමාලවිගේ ජයන්තාමිට සහ තවත් අභව්වන්ට අයිති බෙලි අත්තේ කණ්ඩියද, ආණ්ඩුව විසින් යු. ඇස්. තෙරුන්තාන්තේට විකුනාපු නොරේ කුඹුරුද (T. P. 145,123) වෙල්ලප්පුලිගේ ජාතිස්ට සහ තවත් අභව්වන්ට අයිති පරේමුල්ලේ දෙහියද, එම අභව්වන්ට අයිති පරේමුල්ලේ වතුයායද.

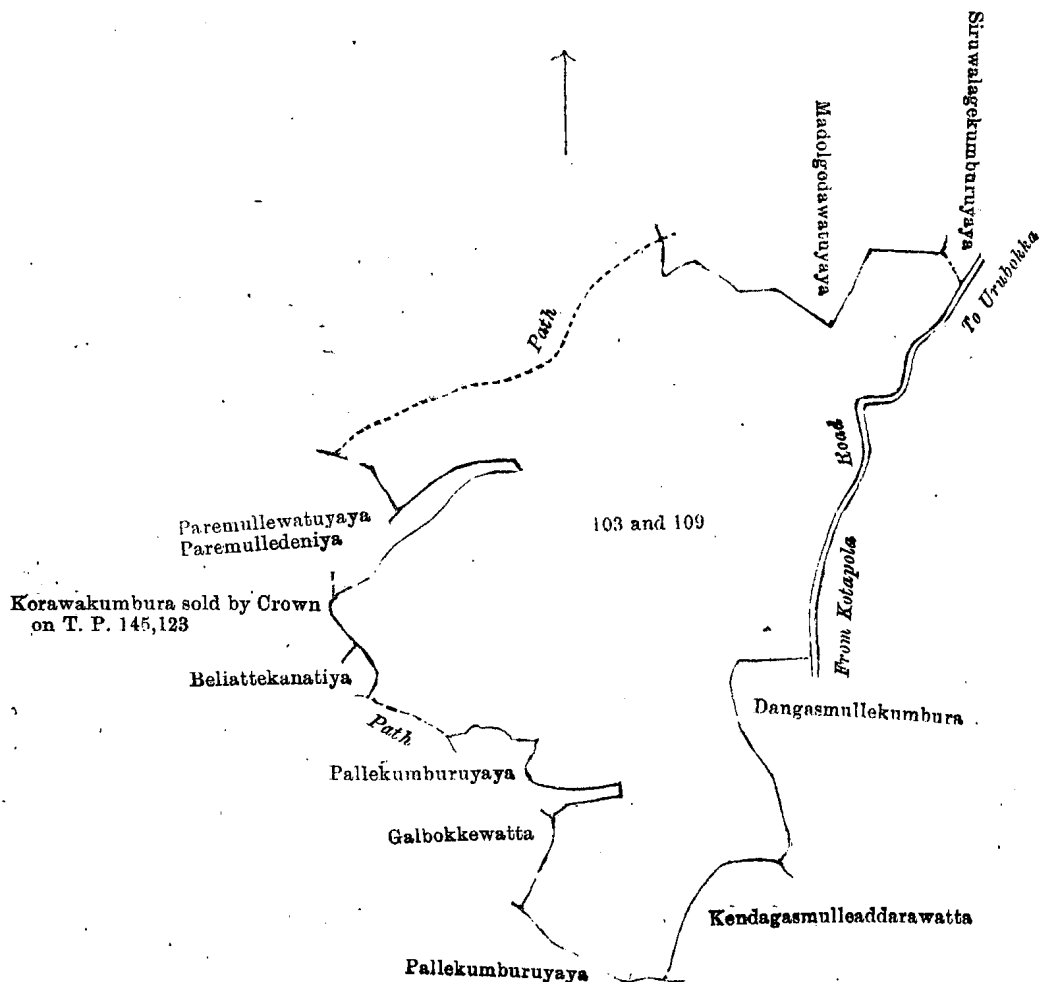
இவ்வறிவித்தலின் திகதியாகிய 1900 ம் ஆல்-த்து அற்பசிமாசம் 26 ன் திகதியிலிருந்து மூன்று மாசத்திற்குள்ளாக இதன் கீழ் விவரித்திருக்கும் காணிகளை யல்லது அக்காணிகளின் லெவற் றையும் குறித்து உரித்துப்பேசுவோர்கள் யாருமிருந்தால், அவர்கள் 1897 ம் ஆல்-த்து முதலாம நொம்பர் சட்டத்தின் 28 ம் பிரிவின்படி ஏற்படுத்திய குறிப்பான உத்தியோகஸ்தர் முன்பாக மா த்துறை அவரது கந்தோரில் தெரிபட்டு மேற்படி காணிகளை அல்லது அவற்றின் லெவையும் குறித் து யா தும உரிமை அல்லது உடந்தை காண்பியாதிருந்தால், மேற்சொல்லிய குறித்த உத்தியோக ஸ்தராக தமயில் 1897 ம் ஆல்-த்து முதலாம இலக்கச்சட்டத்தினால் தனக்கு கொடுத்திருக்கும் உத்துவத்தைக்கொண்டு தன் கையொப்பமிட்டு எழுத்துமூலமாய் சொல்லப்பட்ட காணிகளை அல்லது அவைகளின் உரித்தைப் பேசப்பட்டவர்கள் வெளிப்படாவிடில் முடிக்குரிய ஆதனமென் று வெளியாங்கப்படுத்துவார்.

சொல்லப்பட்ட காணிகளின் விவரம்.

I.

தென்மாகாணத்தின் மாத்துறை டிஸ்திரிக்டில் மொறவக்கோற்றையைச்சேர்ந்த பெறளபனாதற என்னும் கிராமத்திலுள்ள O $\frac{10}{51,59}$ ம அளவுக்கடதாசியில் காணப்படும் பங்குகள் 103 ம் 109 பிரிவுபடி பறேமுள்ளேகேன, கள்பொக்கேகேன இன்னம் சிலகுகளும் யென்று பொதுவாய்ச்சொல்லப்படுகிற அல்லது அறியப்படுகிற இத்தோடணைத்திருக்கும் குறிக்கப்பட்ட உறுதிப்படுத்திய டாப்பில் விவரிக்கப்பட்டதும் 39 ஏக்கர் 2 றூட் 36 பர்சஸ் விஸ்தாரமுள்ளது :—

எல்லை, வடக்கு-நாவன் கொடையிலிருந்து பாத்தோவிட்டக்குபோகும் அடிபாதை, கம்மச்சாரீகே கின்னையேயும் சிலபேர்களுக்குமுடைய மாடொல்கொடவத்துயாய, டி. ஜே. டபிள்யூ. வனிகலேகறும் சிலபேர்களுக்குமுடைய ஸேறுவலகேகும்புருயாய; கிழக்கு-ஊறுபொக்கிவிருந்து கொட்டபொலக்கு போகும் சின்னரோடும், அறம்பேகே ஜயனும் சிலபேர்களுக்குமுடைய தன்கஸ்முள்ளேகும்புர, பல்லேவெவலகே திஸனும் சிலபேர்களுக்குமுடைய கென்தகஸ்முள்ளே அத்தறவதச; தெற்கு-விதாறனகே தினெஸ்காமியும் சிலபேர்களுக்குமுடைய பள்ளேகும்புறுயாய; மேற்கு-அறம்பேகே ஜயனும் சிலபேர்களுக்குமுடைய கள்பொக்கேவத்த, விதாறனகே தினேசும சிலபேர்களுக்குமுடைய பள்ளேகும்புறுயாய, கள்பொக்கிவிருந்து பாத்தோவிட்டக்கு போகும் அடிபாதை, தேவாமலவிகே ஜயன்காமியும் சிலபேர்களுக்குமுடைய வெளிஅத்தேகனட்டிய, யு. எஸ். தெறன்னுன்னேக்கு அரசாட்சியாரால் விற்கப்பட்டிருக்கும் கொறவேகும்புர (T. P. 145,123), வெள்ளப்புளிகே ஜானிசும சிலபேர்களுக்குமுடைய பறேமுள்ளேதெனிய, மேறசொல்லியவர்களுடைய பறேமுள்ளேவத்துயாய.



Sheet O $\frac{10}{51,59}$

Situation : Beralapanatara village in Udugaha pattu of Morawak korale.

Lot.	Name of Land.	Extent. A. R. P.
103	Paremullehena	33 0 0
109	Galbokkehena	6 2 36
		<hr/> 39 2 36

Surveyor-General's Office,
Colombo, June 4, 1900.

S. J. C. MORE,
for Surveyor-General.

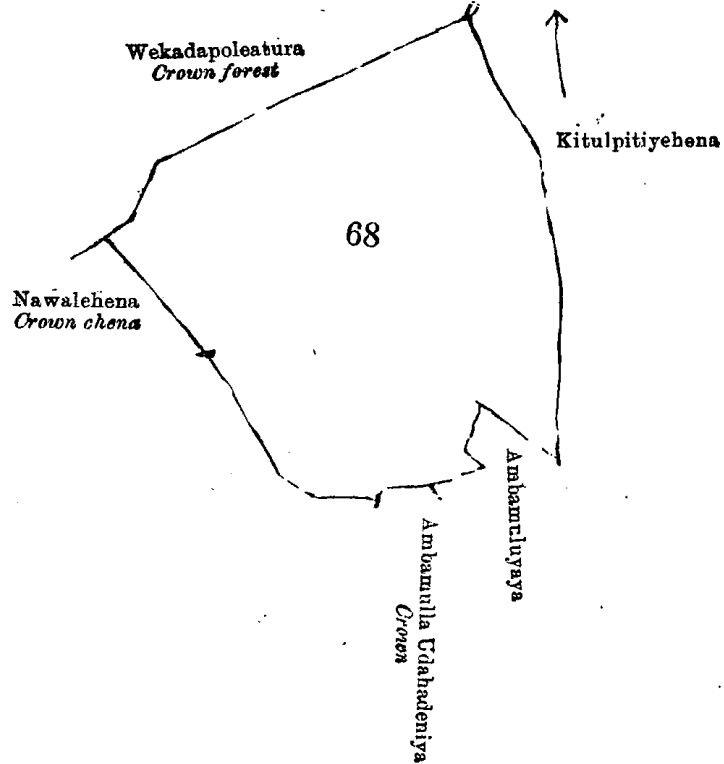
II.

The land commonly called or known as Nawalehena, situate in the village of Beralapanatara in the Morawak korale of the Matara District, in the Southern Province, containing in extent 21 acres 3 roods 5 perches, shown as lot 68 in sheet O $\frac{10}{51, 59}$, as described in the annexed certified tracing therefrom, and bounded as follows; on the north by Wekadapoleatura belonging to Crown; on the east by Kitulpitiyehena claimed by Wikrama Narayana Mestrige Don Carolis and others; on the south by Ambemuluyaya claimed by Wellappulige Babehami, Ambemullendahadeniya belonging to Crown; on the west by Nawalehena belonging to Crown.

දකුණු පලාතට අයිති මාසර දිස්ත්‍රික්කේ මොරවක්කෝරලේ බෙරලපනතර ගම ගම පිහිටා තිබෙන මේ සමග මුදා නාපු සහතික සිතියමේ පෙනෙන අක්කර 21කින් රූඩ් 3කින් පර්ච් 5ක් කිලිතරම ඇති නාවලේ ගේන සාමාන්‍ය වසයේන් තිබෙන නොහොත් එ නමින් දැනගෙන තිබෙන O $\frac{10}{51, 59}$ සිතියමේ පහසේ 68න් පෙන්වන කිලිතරවට මාසිලි—උතුරට රජසන්තක වැකඩවපොලේ අතුරු; නැගෙනහිරට විකුමනාරතන මේස්ත්‍රිගේ දෙන් කරෝලීස් සහ නවින් අගවල් විසින් අයිතිවැසීමේ තිබෙන කිතුල්පිටියේ ගේන; දකුණට වෙල්ලපප්ලියේ බෙහෙමාම් විසින් අයිතිවැසීමේ තිබෙන අබෙමුල්ලාගේ, රජසන්තක අබෙමුල්ලේ උඩතදෙතිගේ; බස්නාහිරට රජසන්තක නාවලේ ගේන.

தன்மாகாணத்தின் மாத்துறை டிஸ்த்ரிக்டில் மொறவக்கோறளையச்சேர்ந்த பெறளப னாதற என்னும் கிராமத்திலுள்ள O $\frac{10}{51, 59}$ ம அளவுக்கூடதாசியில காணப்படும் பங்கு 68 ம பரிவு படி நாவலேகேன பென்று பொதுவாய்ச்சொல்லப்படுகிற அல்லது அறியப்படுகிற இத்தாடணை த்திருக்கும் குறிக்கப்பட்ட உறுதிப்படுத்திய டாப்பில் விவரிக்கப்பட்டதும் 21 ஏக்கர் 3 றூட் 5 பர் சஸ் விஸ்தாரமுள்ளது :—

எல்க, வடக்கு-அரசாட்சிக்குள்ள வேகடபொலேஅத்தூர; கிழக்கு-விக்கரமனாரையன மேஸ்திரிகே தொன் கரேளிகம சிலபேர்களும் உரித்துபேசும் கிதுள்பிட்டியேகேன; தெற்கு- வெள்ளப்புள்ளி சேபபேகாமி உரித்துபேசும் அம்பேமுலுயாய, அரசாட்சிக்குள்ள அம்பேமுள்ளே உடகதெனிய; மேற்கு-அரசாட்சிக்குள்ள நாவலேகேன.



Sheet O $\frac{10}{51, 59}$

Lot 68 called Nawalehena, in extent 21a. 3r. 5p., situated in Beralapanatara village in the Uduhaha pattu of Morawak korale.

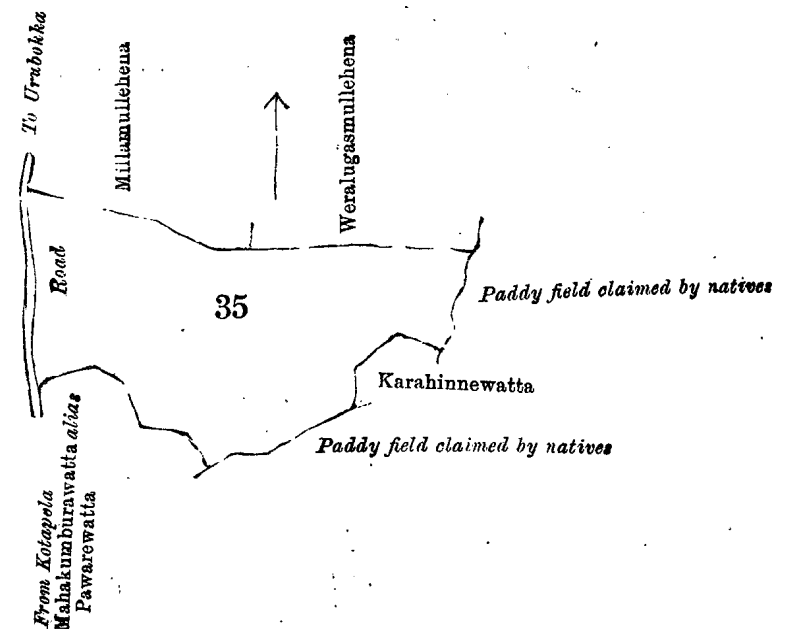
III.

The land commonly called or known as Ilawinnagodahena, situate in the village of Beralapanatara in the Morawak korale of the Matara District, in the Southern Province, containing in extent 12 acres and 15 perches, shown as lot 35 in sheet O $\frac{10}{51, 59}$, as described in the annexed certified tracing therefrom, and bounded as follows: on the north by Millamullehena claimed by Madolgoda Gammachcharige Hin Naide, Weralugasmullehena claimed by Badalge Don Lewis; on the east by Potuliadda belonging to Miellege Disan and others and Karahinnewatta belonging to ditto; on the south by Medakumbura belonging to D. J. W. Wanigasekera and others and Mahakumburawatta alias Pawarawatta belonging to Arambege Jayan and others; on the west by the minor road from Kotapola to Urubokka.

දකුණු පළාතට අයිති මාතර දිස්ත්‍රික්කේ මොරවක්කෝරලේ බෙරලප්පණකර ඝන ගම් පිහිටා තිබෙන මේ සමග අමු කාපු සහතික සිතියමේ පෙන්නන අක්කර 12කට පර්ච්ස් 15ක් බිම් තරම ඇති ඉලවින්නගොඩ හේන සාමාන්‍ය වසරෙන් කීසන නොහොත් ඒ නමින් දැනගෙන තිබෙන O $\frac{10}{51, 59}$ සිතියමටත්තරේ 35ක්පෙන්වන බිම් කවරිමට මාසිම්—ලකුරට මඩොල්ගොඩ ගම්මඩවාරිගේ සීන්රෙනෙදේ විසින් අයිතිවාසිකම් කීසන මිලිලමල්ලේගේනද, බඩලේගේ දෙන් එවිස විසින් අයිතිවාසිකම් කීසන වෙරළතස්මුල්ලේ ගේනද; කැරගණඉරට මිලිලමල්ලේගේ විසින් සහ තවත් අයවරුන්ට අයිති පොඳ ලියද්ද, එම අයවරුන්ට අයිති කරගත්තේ වන්නද; දකුණට ඩී. ජේ. ඩබ්ලිව්. වනිගසේකරට සහ තවත් අයවරුන්ට අයිති මාදකුරුද, අරඹේගේ ජයන්ට සහ තවත් අයවරුන්ට අයිති මකකුඹුරේ වන්න හතරොත් පාවරේ වන්නද; බස්නාඉරට කොට්ටොලා සිට උරුමාලෝකට ඝන සුළුපාරද.

தென்மாகாணத்தின் மாத்துறை டிஸ்த்ரிக்டில் மொறவக்கோறையைச்சேர்ந்த பெறளபனா தற என்னும் கிராமத்திலுள்ள O $\frac{10}{51, 59}$ ம அளவுக்கடதாசியில் காணப்படும் பங்கு 35 ம் பிரிவுப டி இலகின்னகொடசேன பென்று பொதுவாய்ச் சொல்லப்படுகிற அல்லது அறியப்படுகிற இத் தோடணத்திருக்கும் குறிக்கப்பட்ட உறுதிப்படுத்திய டாப்பில் விவரிக்கப்பட்டதும் 12 ஏக்கர் 15 பர்சஸ் விஸதாரமுள்ளது :—

எல்லை, வடக்கு-மடொல்கொட கம்மச்சாரிகே கீள்ளனேதே உரித்துபேசும் மில்லமுட்டட்டி ஏன, படல்கே தொன லுவிஸ் உரித்துபேசும் வெறலுகஸ்முள்ளேனேன; கிழக்கு-மீளலேலேகே கிஸனும சிலபேர்களுக்குமுடைய பொத்துளியத்த, மேற்சொல்லியவர்களுடைய சறகின்னேவ த்க; தெற்கு-டி. ஜே. டபிளபு. வனிகலேகறும சிலபேர்களுக்குமுடைய மெதகும்புர, அறம்பேகே ஜயனும சிலபேர்களுக்குமுடைய மககும்புரேவத்த அல்லது பாவரேவத்த; மேற்கு-கொட்டபொ விவிருந்து ஊறுபொக்கக்குபோசும் சின்னரேட்டிம.



Sheet O $\frac{10}{51, 59}$

Lot 35 called Ilawinnagodahena, in extent 12A. 0r. 15P., situated in Beralapanatara village in Udugaha pattu of Morawak korale.

Surveyor-General's Office,
Colombo, June 4, 1900.

S. J. C. MORE,
for Surveyor-General.