

SUPPLEMENT

TO

The Ceylon Government Gazette,

PART III.

FRIDAY, NOVEMBER 16, 1900.

NOTICES UNDER THE WASTE LANDS ORDINANCES.

[Notice under "The Waste Lands Ordinances, 1897, 1899, and 1900."]

TAKE notice, that unless within three months from the 26th day of October, 1900, the persons, if any, who claim any interest in the lands hereinafter mentioned or in any one or more of such lands, appear before the Special Officer appointed under section 28 of Ordinance No. 1 of 1897 at his office at Matara and make claim to the said lands or any of them or to some interest therein :

Such Special Officer, in pursuance of the powers vested in him by Ordinance No. 1 of 1897, will declare by writing under his hand that the said lands or such of them, as to which no claim has been made, are the property of the Crown.

J. P. LEWIS, Special Officer.

Description of Lands referred to.

I.

The lands commonly called or known as Paremullehena, Galbokkehena, &c., situate in the village of Beralapanatara in the Morawak korale of the Matara District, in the Southern Province, containing in extent 39 acres 2 roods 36 perches, shown as lots 103 and 109 in sheet O 10/51, 59, as described in the annexed certified tracing therefrom, and bounded as follows : on the north by the footpath from Nawangoda to Pataowita, Madolgodawattuyaya belonging to Gammachcharige Hin Naide and others, Siruwalagekumburuyaya belonging to D. J. W. Wanigasekera and others ; on the east by the minor road from Urubokka to Kotapola, Dangasmullekumbura belonging to Arambege Jayan and others, Kendagasmulleaddarawatta belonging to Pallewewalage Disan and others ; on the south by Pallekumburuyaya belonging to Vitaranage Dineshami and others ; on the west by Galbokkewatta belonging to Arambege Jayan and others, Pallekumburuyaya belonging to Vitaranage Dines and others, the footpath from Galbokka to Pataowita, Beliattekanatiya belonging to Hewamalawige Jayanhami and others, Korawakumbura sold by Crown to U. S. Terunanse (title plan 145,123), Paremulledeniya belonging to Wellappulige Janis and others, and Paremullewattuyaya belonging to Wellappulige Janis and others.

විෂිෂ්ට 1900 ක්වූ ඔක්තෝබර් මස 26 වෙනි දින පටන් තුන්මාසකක් ඇතුළතදී මෙහි පහත දක්වන ඉඩම්වලට නොහොත් ඉන් එකකට නොහොත් වැඩිගණකකට යම් අයිතිවාසිකමක් තිබෙන යම් අයෙක් ඇත්නම් ඒ අය විසින් වර්ෂ 1897ටත් නොමීර 1නේ ආඥාපණයේ 28 වෙනි වගන්තියේ ප්‍රකාරයට පත්කරගනු ලැබූ විශේෂ මන්ත්‍රීශ්‍රවරයානන්තාන්යේ මාතර කන්තෝරුවේදී උත්තරයේගේ ඉදිරිපිටට ඇවිත් පෙන්නීමට එකී ඉඩම්වලට නොහොත් ඊට ඇති යම් කොටසකට කිසි අයිතිවාසිකමක් පෙන්වා සිටින්නට නොගෙදුනොත්, එකී විශේෂ මන්ත්‍රීශ්‍රවරයානන්තාන්යේ වර්ෂ 1897ගේ නොමීර 1නේ ආඥාපණයේ 28 වැනි නිබන්ධනයේ ප්‍රකාරයට, අයිතිවාසිකම් නොතිබා ප්‍රති ඉඩම් එක්කෝ එකී අයිතිවාසිකමක් ගණනුරුදක්වන්නට නොගෙදන සෑම ඉඩම් රජයන්තක ඉඩම් හැටියට උත්තරයේගේ අත්පත ඇති ලියවිල්ලකින් උත්තරයේ විසින් ප්‍රකාශ කරණ බව මෙසින් දැනගත යුතුයි

ඉඩම්වල නොරතුරු. විශේෂ මන්ත්‍රීශ්‍රවරයානන්තාන්යේගේ. ජේ. පී. ලුවිස්,

දකුණු පලාතට අයිති මාතර දිස්ත්‍රික්කේ මොරවත්තෝරලේ බෙරලපණකර ඝන ගම පිහිටා තිබෙන මේ සමඟ අමු කාපු සහතික සිතියමේ පෙනෙන අත්කර රුඹු 2කුත් පර්චස් 36ක් බිම්කරම ඇති පරමුල්ලේ ගේතද, ගල්බොක්කේ ගේත සහ තවත් ගේතද, සාමාන්‍ය වසරෙන් කිසිකම නොහොත් ඒ නම්වලින් දැනගෙන තිබෙන O 10/51, 59 සිතියමපත් කමර් 103 සහ 109කුත් පෙන්වන බිම්කඩවිවලට මාසිම්—උතුරට තවත්ගොඩකිට පානෝවිටට ඝන අභිපාරද, ගමවිවා රියේ සිත්තෙතදේට සහ තවත් අභව්වන්ට අයිති මොල්ලොඩ වතුයායද, හි. ජේ. ඩබ්ලිව්. වනිගයේකරට සහ තවත් අභව්වන්ට අයිති සේරුවලගේ කුඹුරුයායද; කැගෙනහිරට පාරුබොක්කේ සිට කොටලොලට ඝන පුළුපාරද, අරඹේගේ ජයන්ට සහ තවත් අභව්වන්ට අයිති දන්ගස්මුල්ලේ කුඹුරුද, පල්ලේවැවලගේ දිසන්ට සහ තවත් අභව්වන්ට අයිති කැන්දගස්මුල්ලේ අද්දරවන්තද; දකුණට විතාරණගේ දිනෙස්කමිට සහ තවත් අභව්වන්ට අයිති පල්ලේකුඹුරුයායද; බස්නාගුරට අරඹේ ගේ ජයන්ට සහ තවත් අභව්වන්ට අයිති ගල්බොක්කේ වන්තද, විතාරණගේ දිනෙස්ට සහ තවත් අභව්වන්ට අයිති පල්ලේ කුඹුරුයායද, ගල්බොක්කේ සිට පානෝවිටට ඝන අභිපාරද, ගේවාමලවිගේ ජයන්තමිට සහ තවත් අභව්වන්ට අයිති බෙලි අත්තේ කණවිගද, ආණ්ඩුව විසින් යු. ඇස්. තෙරුන්තාන්යේට විකුණූ නොරලේ කුඹුරුද (T. P. 145,123) වෙල්ලපුපුලියේ ජානිස්ට සහ තවත් අභව්වන්ට අයිති පරමුල්ලේ දෙන්නද, එම අභව්වන්ට අයිති පරමුල්ලේ වතුයායද.

இவ்வறிவித்தலின் திகதியாகிய 1900 ம் ஆஸ்-த்து அற்பசிமாசம் 26 ன் திகதியிலிருந்து மூன்று மாதத்திற்குள்ளாக இதன் கீழ் விவரித்திருக்கும் காணிகளை யல்லது அக்காணிகளின் லெவற் றையும் குறித்து உரித்துப்பேசுவோர்கள் யாருமிருந்தால், அவர்கள் 1897 ம் ஆஸ்-த்து முதலாம் நொம்பர் சட்டத்தின் 28 ம் பிரிவின்படி ஏற்படுத்திய குறிப்பான உத்தியோகஸ்தர் முன்பாக மா த்துறை அவரது கந்தோரில் தெரிபட்டு மேற்படி காணிகளை அல்லது அவற்றின் லெவதையும் குறித் து யாதும் உரிமை அல்லது உடந்தை காண்பியாதிருந்தால், மேற்சொல்லிய குறித்த உத்தியோக ஸ்தராக தமயில் 1897 ம் ஆஸ்-த்து முதலாம் இலக்கச்சட்டத்தினால் தனக்கு கொடுத்திருக்கும் உத்துவத்தைக்கொண்டு தன் கையொப்பமிட்டு எழுத்துமூலமாய் சொல்லப்பட்ட காணிகளை அல்லது அவைகளின் உரித்தைப் பேசப்பட்டவர்கள் வெளிப்படாவிடில் முடிக்குரிய ஆதனமென் று வெளியாங்கப்படுத்தாவார்.

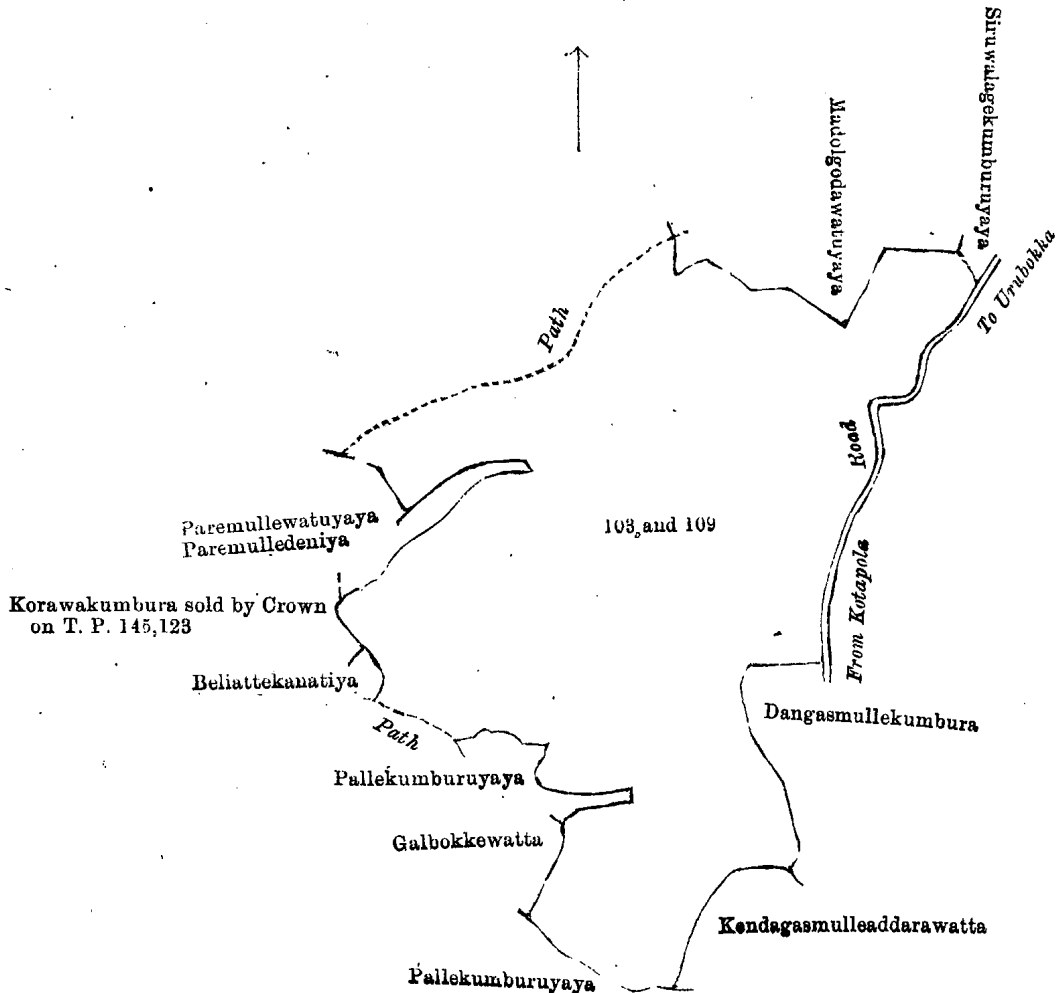
ஜே. பீ. லூவிஸ், குறிப்பான உத்தியோகஸ்தர்.

சொல்லப்பட்ட காணிகளின் விவரம்.

I.

தென்மாகாணத்தின் மாத்துறை மூலத்திற்கில் மொறவக்கோற்றையைச்சேர்ந்த பெறளப
குதற என்னும் கிராமத்திலுள்ள O $\frac{10}{51,59}$ ம அளவுக் கடதாசியில் காணப்படும் பங்குகள் 103 ம்
109 பிரிவுபடி பறேமுள்ளேகேன, கள்பொக்கேகேன இன்னம் சிலதுகளும யென்று பொதுவாய்
ச்சொல்லப்படுகிற அல்லது அறியப்படுகிற இத்தோடணைத்திருக்கும் குறிக்கப்பட்ட உறுதிப்படு
சதிய டாப்பில் விவரிக்கப்பட்டதும் 39 ஏக்கர் 2 றூட் 36 பர்சஸ் விஸ்தாரமுள்ளது :—

எல்லை, வடக்கு-நாவன்சொடையிலிருந்து பாத்தோவிட்டக்குபோகும் அடிபாதை, கம்ம
ச்சாரீகே கின்னையேயும் சிலபேர்களுக்குமுடைய மாடொல்கொடவத்துயாய, டி. ஜே. டபிள்யு.
வனிகளேகறும் சிலபேர்களுக்குமுடைய ஸேறுவலகேகும்புருயாய ; கிழக்கு-ஊறுபொக்கிவிருந்
து கொட்டபொலக்கு போகும் சினனரோடும், அறம்பேகே ஜயனும் சிலபேர்களுக்குமுடைய
தன்கஸ்முள்ளேகும்புர, பல்லேவேவலகே தினனும் சிலபேர்களுக்குமுடைய கென்தகஸ்முள்ளே
அத்தறவதத ; தெற்கு-விதாறனகே தினெஸ்காமியும் சிலபேர்களுக்குமுடைய பள்ளேகும்புறு
யாய ; மேற்கு-அறம்பேகே ஜயனும் சிலபேர்களுக்குமுடைய கள்பொக்கேவத்த, விதாறனகே
தினேசும் சிலபேர்களுக்குமுடைய பள்ளேகும்புறுயாய, கள்பொக்கிவிருந்து பாத்தோவிட்டக்கு
போகும் அடிபாதை, தேவாமலவிகே ஜயன்காமியும் சிலபேர்களுக்குமுடைய வெளிஅத்தேகன
ட்டிய, டி. எஸ். தெறன்னுன்னேக்கு அரசாட்சியாரால் விற்கப்பட்டிருக்கும் கொறவேகும்புர
(T. P. 145,123), வெள்ளப்புளிகே ஜானிசும் சிலபேர்களுக்குமுடைய பறேமுள்ளேதெனிய, மே
ற்சொல்லியவர்களுடைய பறேமுள்ளேவத்துயாய,



Sheet O $\frac{10}{51,59}$

Situation : Beralapanatara village in Udugaha pattu of Morawak korale.

Lot.	Name of Land.	Extent. A. R. P.
103	Paremullehena	33 0 0
109	Galbokkehena	6 2 36
		<hr/> 39 2 36

Surveyor-General's Office,
Colombo, June 4, 1900.

S. J. C. MORE,
for Surveyor-General.

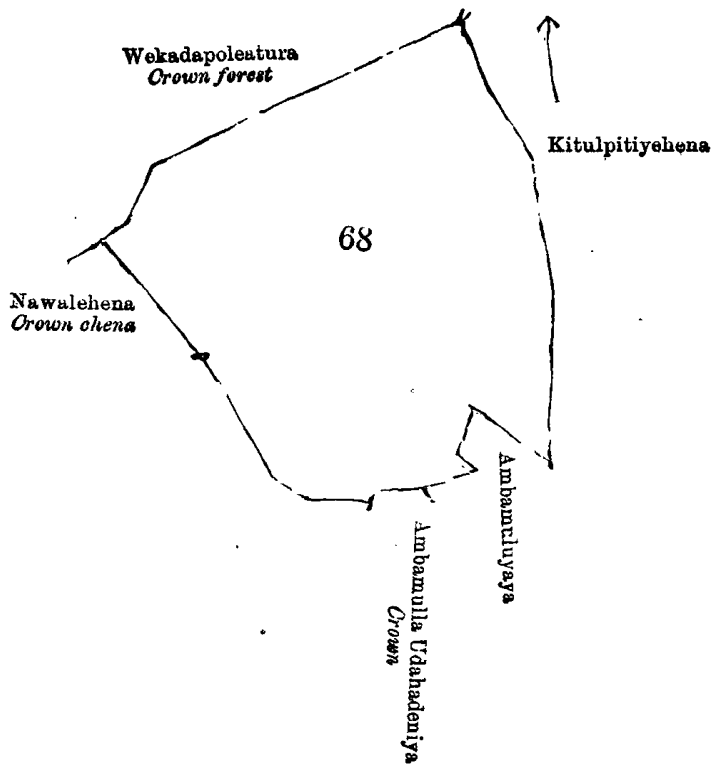
II.

The land commonly called or known as Nawalehena, situate in the village of Beralapanatara in the Morawak korale of the Matara District, in the Southern Province, containing in extent 21 acres 3 roods 5 perches, shown as lot 68 in sheet O $\frac{10}{51, 59}$, as described in the annexed certified tracing therefrom, and bounded as follows; on the north by Wekadapoleatura belonging to Crown; on the east by Kitulpitiyehena claimed by Wikrama Narayana Mestrige Don Carolis and others; on the south by Ambemuluyaya claimed by Wellappulige Babehami, Ambemulleudahadeniya belonging to Crown; on the west by Nawalehena belonging to Crown.

දකුණු පළාතට අයිති මාතර දිස්ත්‍රික්කේ මොරවකරොල් බෙරපුණකර කනගම පිහිටා තිබෙන මේ සමග මුද්‍රා කළ සහතික සිතියමේ පෙනෙන අක්කර 21කුත් රූ 3කුත් පර්ච් 5ක් ක්ෂේත්‍රය අති නාවලේ හේන සාමාන්‍ය වසයෙන් සිතන නොහොත් ඒ නමින් දැනගෙන තිබෙන O $\frac{10}{51, 59}$ සිතියම පවුලේ 68න් පෙන්වන ක්ෂේත්‍රවලට මාසිම්—උතුරට රූපන්කක වැකඩපොලේ අතුරේ; නැගෙනහිරට විකුමනාරකන මේස්ත්‍රිගේ දෙන් කරෝලීස් සහ නවින් අඟවල් විසින් අයිතිවැසිකම් කිසි කිසිදු පිටියේ හේනද; දකුණට වෙල්ලපුලියේ බංගහාමි විසින් අයිතිවැසිකම් කිසි අඟවුළුයාද, රූපන්කක අඟවුළුලේ උඩහදෙතියද; බස්නාහිරට රූපන්කක නාවලේ හේනද.

தென்மாகாணத்தின் மாத்துறை டிஸ்த்ரிக்டில் மொறவக் கொறளை யைச்சேர்ந்த பெறளப லாதற என்னும் கிராமத்திலுள்ள O $\frac{10}{51, 59}$ ம அளவுக்கடதாழியில காணப்படும் பங்கு 68 ம பரிவு படி நாவலேகேன யென்று பொதுவாய்ச்சொல்லப்படுகிற அல்லது அறியப்படுகிற இத் தாடணை த்திருக்கும் குறிக்கப்பட்ட உறுதிப்படுத்திய டாப்பில் விவரிக்கப்பட்டதும் 21 ஏக்கர் 3 ரூட் 5 பர் சஸ் விஸ்தாரமுள்ளது :—

எல்லை, வடக்கு-அரசாட்சிக்குள்ள வேகடபொலேஅத்தூர்; கிழக்கு-விக்கரமனாராயன மேஸ்திரிகே தொல் கரோளிகம சிலபேர்களும் உரித்துபேசும் கிதுள்பிட்டையேகேன; தெற்கு-வெள்ளப்புளி சிகப்பேகாமி உரித்துபேசும் அம்பேமுலுயாய, அரசாட்சிக்குள்ள அம்பேமுள்ளே உடகதெனிய; மேற்கு-அரசாட்சிக்குள்ள நாவலேகேன.



Sheet O $\frac{10}{51, 59}$
 Lot 68 called Nawalehena, in extent 21A. 3R. 5P., situated in Beralapanatara village in the Uduhaha pattu of Morawak korale.

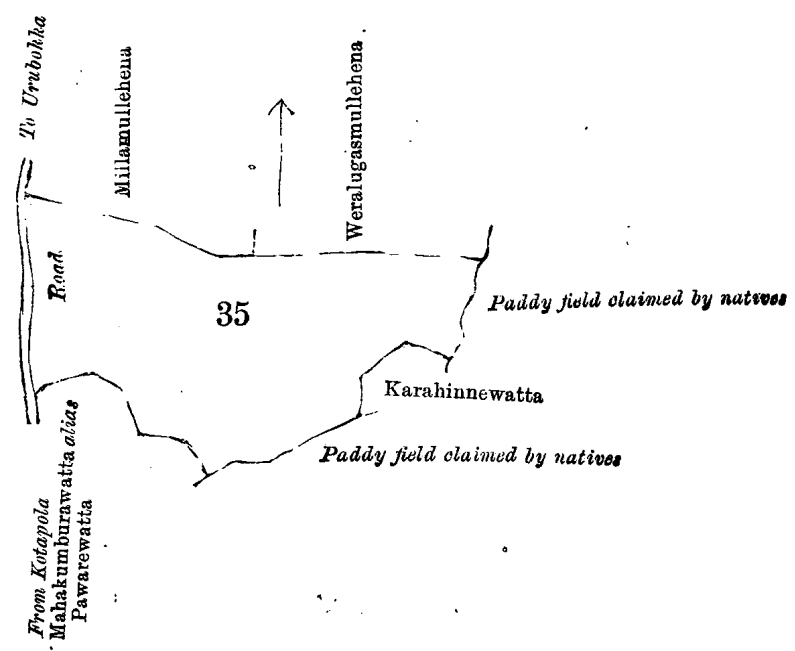
III.

The land commonly called or known as Ilawinnagodahena, situate in the village of Beralapanatara in the Morawak korale of the Matara District, in the Southern Province, containing in extent 12 acres and 15 perches, shown as lot 35 in sheet O $\frac{10}{51, 59}$, as described in the annexed certified tracing therefrom, and bounded as follows: on the north by Millamullehena claimed by Madolgoda Gammachcharige Hin Naide, Weralugasmullehena claimed by Badalge Don Lewis; on the east by Potuliadda belonging to Miellege Iisan and others and Karahinnewatta belonging to ditto; on the south by Medakumbura belonging to D. J. W. Wanigasekera and others and Mahakumburawatta *alias* Pawarewatta belonging to Arambege Jayan and others; on the west by the minor road from Kotapola to Urubokka.

දකුණු පලාතට අයිති මාතර දිස්ත්‍රික්කේ මොරවික්කෝරලේ බෙරලපණකර ඝන ගම පිහිටා තිබෙන මේ සමග අමු නාපු සහතික සිතීමේ පෙනෙන අන්කර 12කුත් පර්චස් 15ක් තිබේ තරම ඇති ඉලප්පිනගොඩ හේන සාමාන්‍ය වසරකේ කිසික නොහොත් ඒ නමින් දකුණේ තිබෙන O $\frac{10}{51, 59}$ සිතීමේ පත්තරේ 35න්පෙන්වන බිම් කවර්තම මාසිම්—ලදරට මඩොල්ගොඩ ගම්මහලුන්ගේ හිතවෙතේදේ විසින් අයිතිවාසිකම් කිසික මිලිලමුල්ලේගේද, බඩලේගේ දෙන් එවිස් විසින් අයිතිවාසිකම් කිසික වෙරළගස්මුල්ලේගේ දෙන්ද; කැලණේගුරට මිලිලමුල්ලේගේ දිසන් සහ තවත් අතවරින්ට අයිති පොත ලියද්ද, එම අතවරින්ට අයිති කරතින්තේ වන්නද; දකුණට ඩී. ජේ. ඩබ්ලිව්. වනිගසේකරට සහ තවත් අතවරින්ට අයිති මැදකුණරද, අරඹේගේ ජයන්ට සහ තවත් අතවරින්ට අයිති මහකුණරේ වන්න නොහොත් පාවරේ වන්නද; බස්නාගුරට නොටපොල සිට ලාංචලොක්කට ඝන සුළුපාරද.

දෙන්නමාකාණத்தின் மாத்துறை முஸ்தியிக்கில் மொறவக்கோறையைச்சேர்ந்த பெறளபனா தற என்னும கிராமத்திலுள்ள O $\frac{10}{51, 59}$ ம் அளவுக்கடதாசியில் காணப்படும் பங்கு 35 ம் பிரிவுப மு இலவிள்ளகொடகேன யென்று பொதுவாய்ச் சொல்லப்படுகிற அல்லது அறியப்படுகிற இத் தோடணைத்திருக்கும் குறிக்கப்பட்ட உறுதிப்படுத்திய டாப்பில் விவரிக்கப்பட்டதும் 12 ஏக்கர் 15 பர்சஸ் விஸதாரமுள்ளது :—

எல்லை, வடக்கு-மடொல்கொட கம்மச்சாரிகே கீண்ணை தே உரித்துபேசும மில்லமுட்டட்டு வன, படல்கே தொன் லுவிஸ் உரித்துபேசும வெறலுகஸ்முள்ளேகேன; கிழக்கு-மீளல்லேகே திஸனும சிலபேர்களுக்குமுடைய பொத்துளியத்த, மேற்சொல்லியவர்களுடைய ஈறகின்னேவ த்த; தெற்கு-டி. ஜே. டபிள்யூ. வனிகஸேகறும் சிலபேர்களுக்குமுடைய மெதகும்புர, அறம்பேகே ஜயனும சிலபேர்களுக்குமுடைய மககும்புரேவத்த அல்லது பாவரேவத்த; மேற்கு-கொட்டபொ லீலிருந்து ஊறுபொக்கக்குபோகும சின்னரோட்டும்.



Sheet O $\frac{10}{51, 59}$

Lot 35 called Ilawinnagodahena, in extent 12A. 0R. 15P., situated in Beralapanatara village in Udugaha pattu of Morawak korale.

Surveyor-General's Office,
Colombo, June 4, 1900.

S. J. C. MORE,
for Surveyor-General.