

SUPPLEMENT

TO

The Ceylon Government Gazette,

PART III.

FRIDAY, NOVEMBER 16, 1900.

NOTICES UNDER THE WASTE LANDS ORDINANCES.

[Notice under "The Waste Lands Ordinances, 1897, 1899, and 1900."]

TAKE notice, that unless within three months from the 26th day of October, 1900, the persons, if any, who claim any interest in the lands hereinafter mentioned or in any one or more of such lands, appear before the Special Officer appointed under section 28 of Ordinance No. 1 of 1897 at his office at Matara and make claim to the said lands or any of them or to some interest therein :

Such Special Officer, in pursuance of the powers vested in him by Ordinance No. 1 of 1897, will declare by writing under his hand that the said lands or such of them, as to which no claim has been made, are the property of the Crown.

J. P. LEWIS, Special Officer.

Description of Lands referred to.

I.

The land commonly called or known as Dandugahawattehena, situate in the village of Beralapanatara in the Morawak korale of the Matara District, in the Southern Province, containing in extent 23 acres and 36 perches, as described in the annexed certified tracing therefrom, shown as lot 97 in sheet O 10/51,59, and bounded as follows : on the north by Ambe-muluyaya belonging to D. J. W. Wanigasekera and others, Kitulapitiyahena claimed by Wikrama Narayanamestrige Don Carolis and others, Sittaragodawatuyaya belonging to Wikrama Narayanamestrige Siman and others ; on the east by Sittaragodawatuyaya belonging to Wikrema Narayanamestrige Siman and others and the footpath from Beralapanatara to Kotapola ; on the south by Dandugahawattuyaya belonging to Wellappulige Babehami and others ; on the west by Kapatenundeniya alias Ambemuluyaya belonging to Wellappulige Babehami and others.

විෂි 1900 ක්වු බන්තෝම්බ මස 26 වෙනි දින පටන් තුන්මාසක් ඇතුලතදී මෙහි පහත දක්වන ඉඩම්වලට නොහොත් ඉන් එකකට නොහොත් වැඩිගණනකට යම් අයිතිවාසිකමක් තිබෙන යම් අයෙක් ඇත්නම් ඒ අය විසින් වෂි 1897නේ නොම්මර 1නේ ආඥාපණයේ 28 වෙනි වගන්තියේ ප්‍රකාරයට පත්කරණු ලැබූ විශේෂ මන්ත්‍රීශ්‍රවරයාකන්තාන්සේගේ මාතර තන්තෝරුවේදී උත්තාන්සේගේ ඉදිරිපිට ඇවිත් පෙනීසිට එකී ඉඩම්වලට නොහොත් ඊට ඇති යම් කොටසකට කිසි අයිතිවාසිකමක් පෙන්වා සිටින්නට නොයෙදුනොත්, එකී විශේෂ මන්ත්‍රීශ්‍රවරයාකන්තාන්සේට වෂි 1897නේ නොම්මර 1නේ ආඥාපණයෙන් ලැබී තිබෙන බලයේ ප්‍රකාරයට, අයිතිවාසිකම් නොකියාපු එකී ඉඩම් එක්කෝ එසින් අයිතිවාසිකමක් ගෙන හැරදක්වන්නට නොයෙදුන සෑම ඉඩම් රජයන්තක ඉඩම් හැටියට උත්තාන්සේගේ අත්සන ඇති ලියවිල්ලකින් උත්තාන්සේ විසින් ප්‍රකාශ කරණ බව මෙසින් දැනගත යුතුයි.

ඉඩම්වල බාරදුරු. විශේෂ මන්ත්‍රීශ්‍රවරයාකන්තාන්සේගේ. ජේ. පී. ලුවිස්,

I.

දකුණු පලාතට අයිති මාතර දිස්ත්‍රික්කේ මොරවක්කෝරලේ බෙරලපනාතර යන ගම් තිබෙන මේ සමග අමුණාපු සහතික සිතියමේ පෙනෙන අත්කර 23කුත් පර්චස් 36ක් විමතරම ඇති සාමාන්‍යවසයෙක් දඩුගහවත්තේගේගේ කිසික නොහොත් ඒ නමින් දැනගෙන තිබෙන O 10/51,59 සිතියමපනුයේ 97න් පෙන්වන විමකවිවීමට මැසීම—උතුරට හී. ජේ. ඩබ්ලිවු. වනිගසේකරට සහ තවත් අයවච්ඡන්ට අයිති අමුණුමුණියාද, වික්‍රමනාරයනමේසත්‍රිගේ දෙය් කරෝලිස් සහ තවත් අයවල් විසින් අයිතිවාසිකම් කිසික කිතුලපිවිසේ ගේනද, වික්‍රමනාරයනමේසත්‍රිගේ සීමන්ට සහ තවත් අයවච්ඡන්ට අයිති සින්නර ගොඩ වතුයාද ; නැගෙනහිරට වික්‍රමනාරයනමේසත්‍රිගේ සීමන්ට සහ තවත් අයවච්ඡන්ට අයිති සින්නරගොඩ වතුයාද ; බෙරලපනාතර සිට කොට්ටාපාලට ගති අහිපාරද ; දකුනට ගවල්ලපුළුගේ බබෙහාමිට සහ තවත් අයවච්ඡන්ට අයිති දඩුගහ වතුයාද ; බස්නාහිරට වෙල්ලපුළුගේ බබෙහාමිට සහ තවත් අයවච්ඡන්ට අයිති කපාකැහුම්දෙහිය නොහොත් අමුණුමුණියාද.

இவ்வறிவித்தலின் திகதியாகிய 1900 ம் (நடு)-த்து அற்பசிமாசம 26 ன் திகதியிலிருந்து மூன்று மாசத்திற்குள்ளாக இதன் கீழ் விவரித்திருக்கும் காணிகளை யல்லது அக்காணிகளின் லெவற் றையும் குறித்து உரித்துபேசுவோர்கள் யாருமிருந்தால், அவர்கள் 1897 ம் (நடு)-த்து முதலாம் நொம்பர் சட்டத்தின் 28 ம பிரிவின்படி ஏற்படுத்திய குறிப்பான உத்தியோகஸ்தர் முன்பாக மாத் துறை அவரது கந்தோரில் தெரிபட்டு மேற்படி காணிகளை அல்லது அவற்றின் லெவையுங் குறித்து யாதும் உரிமை அல்லது உடந்தை காண்பியாதிருந்தால், மேற்சொல்லிய குறித்த உத்தியோகஸ்த ராக தமயில் 1897 ம் (நடு)-த்து முதலாம் இலக்கச் சட்டத்தினால் தனக்குக் கொடுத்திருக்கும் தத் துவத்தைக்கொண்டு தன் கையொப்பமிட்டு எழுத்துமூலமாய் சொல்லப்பட்ட காணிகளுக்கு உரித் தாளி வெளிப்படாவிடில் முடிக்குரிய ஆகனமென்று வெளியரங்கப்படுத்துவார்.

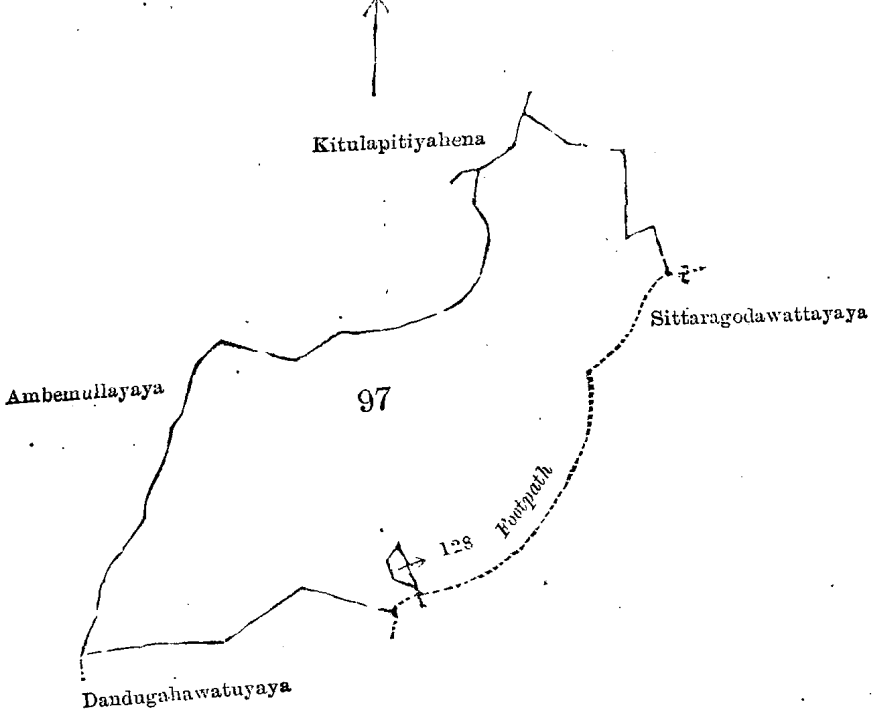
ஜே. பி. லுவிஸ், குறிப்பான உத்தியோகஸ்தர்.

சொல்லப்பட்ட காணிகளின் விபரம்.

I.

தென் மாகாணத்தின் மாத்துறை டிஸ்த்ரிக்டில் மொறவக்கோறையைச்சேர்ந்த பெறளப னாதற என்னுங் கிராமத்திலுள்ள O  $\frac{10}{51, 59}$  ம அளவுக் கடதாசியில் காணப்படும் பங்கு 97 ம பிரி வுபடி உண்டுகாவத்தேகேன யென்று பொதுவாய்ச் சொல்லப்படுகிற அல்லது அறியப்படுகிற இத்தோட்டணைத்திருக்கும குறிக்கப்பட்ட உறுதிப்படுத்திய டாப்பில் விவரிக்கப்பட்டதும் 23 ஏக்கர் 36 பர்சஸ் விஸ்தாரமுள்ளது :—

எல்லை, வடக்கு-டி. ஜே. டவ்ளியு, வனிகசேகறும் சிலபேர்களுக்குமுடைய அம்பேமுலு யாய, விக்கிறமனூரயன மேஸ்திரீகே தொன் கரூளிகம சிலபேர்களும் உரித்துபேசும கித்துல பிட்டியேகேன, விக்கிறமனூரயன மேஸ்திரீகே சிமனும் சிலபேர்களுக்குமுடைய சித்தறகொட வத்துயாய; கிழக்கு-மேற்சொல்லியவர்களுடைய சித்தறகொடவத்துயாய, பெறளபனாதறிவிருந் து கொட்டபொளவுக்குப்போகும் அடிபாதை; தெற்கு-வெள்ளப்புளிகே பபேகாமியும் சில பேர்களுக்குமுடைய தண்டுகாவத்துயாய; மேற்கு-வெள்ளப்புளிகே பபேகாமியும் சிலபேர்களுக் குமுடைய கப்பாநெனும்தெனிய அல்லது அம்பேமுலுயாய.



Lot 97 called Dandugahawattehena, in extent 23A. Or. 36P., situated in Beralapanatara village in the Udugha pattu of Morawak korale.

Lot excluded.

Lot 128 called Korakoswattedeniya, situated in Beralapanatara village in the Udugha pattu of Morawak korale.

Sheet O  $\frac{10}{51, 59}$

Surveyor-General's Office,  
Colombo, April 18, 1900.

S. J. C. MORE,  
for Surveyor-General.

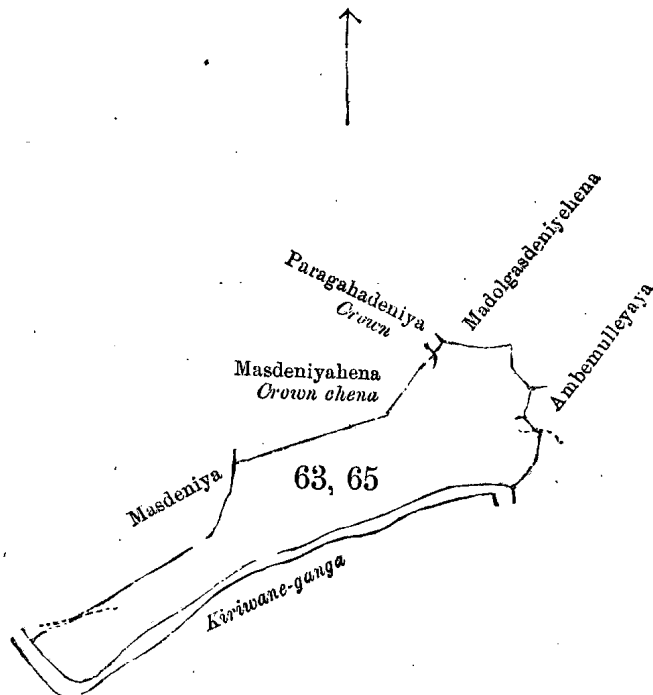
II.

The lands commonly called or known as Godahena and Madolgasdeniya *alias* Kapatenumdeniya, situate in the village of Beralapanatara in the Morawak korale of the Matara District, in the Southern Province, containing in extent 7 acres 2 roods and 7 perches, shown as lots 63 and 65 in sheet O  $\frac{10}{51, 59}$ , as described in the annexed certified tracing therefrom, and bounded as follows : on the north by Masdeniyahena belonging to Crown, Madolgasdeniya *alias* Paragahadeniya belonging to Crown, and Madolgasdeniyahena claimed by Mantrige Loku Naide; on the east by Kapatenumdeniya *alias* Ambemullyyaya claimed by Wellappulige Babehami and others; on the south by the Kiriwane-ganga; on the west by Masdeniya belonging to Vitaranage Dineshami and others.

டுடினு பரூபு அகிதி மாதர டிஸ்த்ரிக்டில் மொறவக்கோறையைச்சேர்ந்த பெறளப னாதற என்னுங் கிராமத்திலுள்ள O  $\frac{10}{51, 59}$  ம அளவுக் கடதாசியில் காணப்படும் பங்கு 97 ம பிரி வுபடி உண்டுகாவத்தேகேன யென்று பொதுவாய்ச் சொல்லப்படுகிற அல்லது அறியப்படுகிற இத்தோட்டணைத்திருக்கும குறிக்கப்பட்ட உறுதிப்படுத்திய டாப்பில் விவரிக்கப்பட்டதும் 23 ஏக்கர் 36 பர்சஸ் விஸ்தாரமுள்ளது :—

தேன் மா காணத்தின் மாத்துறை திஸ்திற்க்கில் மொறவக்கோறளையச்சேர்ந்த பெறள் பனாத்தற யென்னுங் கிராமத்திலுள்ள O  $\frac{10}{51, 59}$  ம அளவுக்கடதாசியில் காணப்படும் பங்குகள் 63 ம 65 ம பிரிவுபடி கொடேகேன, மடொல்கஸ்தெனிய அல்லது கபாதெனும் தெனிய யென்று பொ துவாய்ச் சொலலப்படுகிற அல்லது அறியப்படுகிற இத்தோடணைத்திருக்கும குறிக்கப்பட்ட உறுதிப்படுத்திய டாப்பில விவரிக்கப்பட்டதும் 7 ஏக்கர் 2 றூட் 7 பர்சல விஸ்தாரமுள்ளது ;—

எல்ல, வடக்கு-அரசாட்சிக்குள்ள மாஸதெனியேகேன, அரசாட்சிக்குள்ள மடொல்கஸ தெனிய, மன்திரிகே ளொகுனே தே உரித்துபேசும் மடொல்கஸ்தெனியகேன ; கிழக்கு-வெள்ளப புளிகே பபேகாமியும் சிலபேர்களும் உரித்துபேசும் கபாதெனும் தெனிய அல்லது அம்பேமுல யாய ; தெற்கு-கிரிவானேகங்க ; மேற்கு-வித்தாரனகே திஸைகாமியும் சிலபேர்களுக்கும் முடைய மாஸ்தெனிய.



Situation : Beralapanatara village in Udugaha pattu of Morawak korale.

Lot.	Name of Land.	Extent. A. R. P.
63	Godahena	7 0 26
65	Madolgasadeniya claimed as Kapatenumedeniya	0 1 21
		<hr/> 7 2 7

Sheet O  $\frac{10}{51, 59}$

Surveyor-General's Office,  
Colombo, April 18, 1900.

S. J. C. MORE,  
for Surveyor-General.

### III.

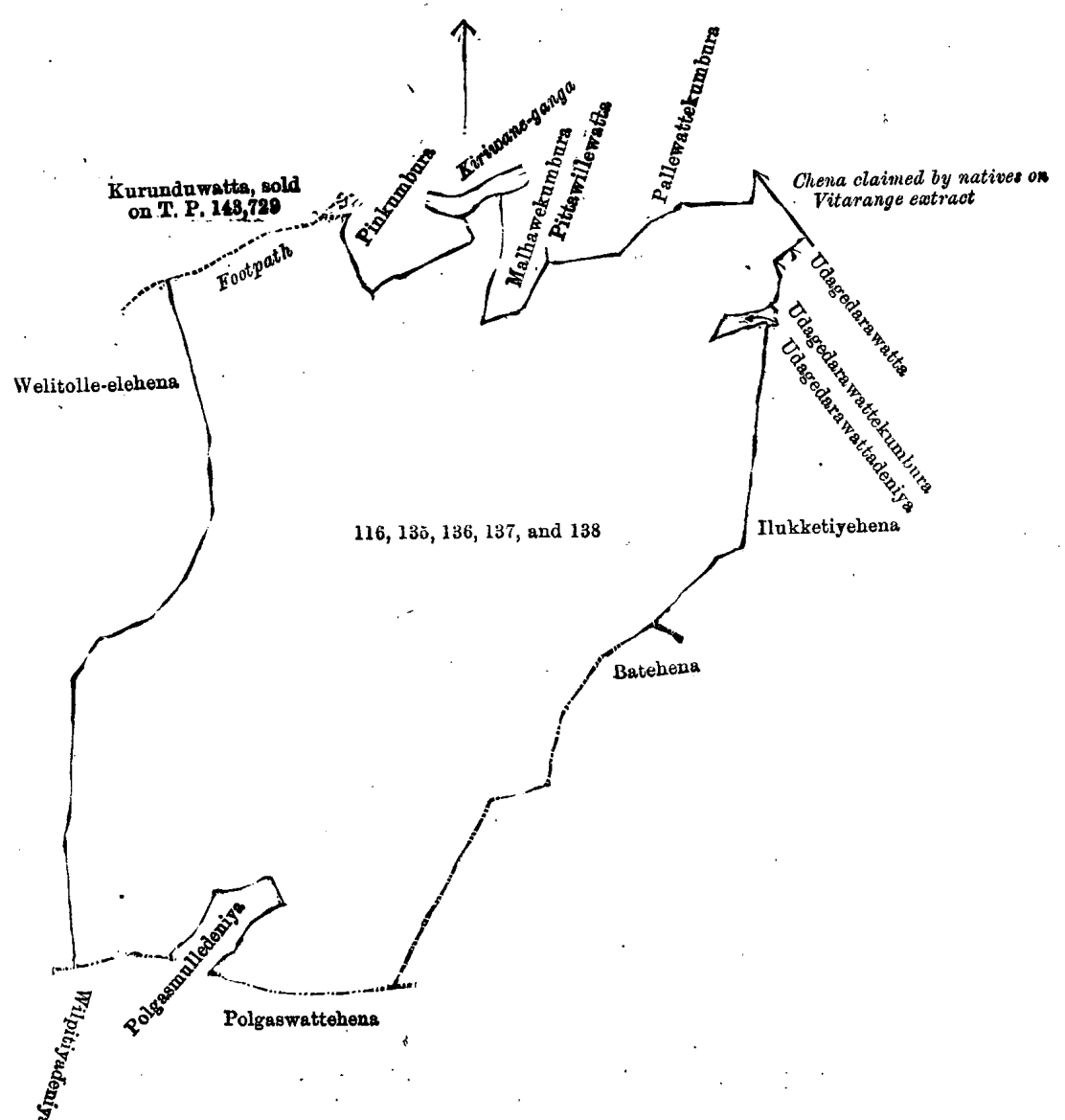
The lands commonly called or known as Ihalairikondehena, Godahena, Irikondehena, Pettareheneatura, Gallenehena, Gallenehenadeniya, situate in the village of Beralapanatara in the Morawak korale of the Matara District, in the Southern Province, containing in extent 65 acres and 6 perches, shown as lots 116, 135, 136, 137, and 138 in sheets O  $\frac{10}{51, 59}$  and O  $\frac{15}{3, 11}$ , as described in the annexed certified tracing therefrom, and bounded as follows: on the north by the footpath from Beralapanatara to Kotapola, Kurunduwatta sold by Crown to W. Don Juwanis (T. P. 143,729), Pinkumbura claimed by the Beralapanatara temple, Kiriwane-ganga, Malhawekumbura claimed by Wellappulige Babehami and others, Pitawilewatta alias Malhawekoratuwa claimed by Wellappulige Babehami and others, Pallewitakumbura belonging to Hewamalawige Jayan and others; on the east by Pallewitehena belonging to Crown claimed by Vitaranage Wattuhami and others on Vitaranage extract, Udagederawatta belonging to Hewamalawige Jayanhami and others, Udagederawattekumbura belonging to ditto, Udagederawattedeniya belonging to ditto, Ilukketiyahena claimed by Vitaranage Wattuhami and others, and Batahena claimed by Wellappulige Dasan and others, which forms the village boundary of Beralapanatara; on the south by Polgaswattehena claimed by Potumullege Andiris, Polgasmulledeniya claimed by ditto, and Wilpitadeniya claimed by ditto; on the west by Welitolle-elehena claimed by Badalge Don Luwis and others.

ஊதுறு பராவதி ஊகிதி மாவர தீசுதின்கன மொரவன்கொரலே மெரலபனாவர கன மம் நிமென மி சமம ஊதுறுபு பகநினை கிதமலி பசுபனெ ஊகிதர 65ஊந் பரவல் 6ந் பிதிரம ஊழி சாலாவலவசென் ஊகல ஓடுகொன்டே கென, மொ மி கென, ஓடுகொன்டே கென, பசுநலவரகெனஊதுறு, மலேபெனகென, மலேபெனகெனகென ஊகித கினை மொமொன் ஊ நலன் ஊகலகென கிமென O  $\frac{10}{51, 59}$  சக O  $\frac{15}{3, 11}$  கிதமலி பதகெ 116, 135, 136, 137, 138ன் பசுநலன கிதகிதிபிலிவடி மாகிதி—ஊதுறு மெரலபனாவர கிவ கொபபலவ கன ஊபாவர, ஊகிதிபிலி விகித விலிவி. ஊகித பூவாகிசிவி பிதுறுபு ஊதுறு விகித, (143,729 பிதுறு கவடிசிக) மெரலபனாவர பசுபல விகித ஊகிதலாசிகித கினை பிதுறுபெ, கிரிவானெ மக, மெலே லபபுலிமெ வெலிமலி சக கவன் ஊகித விகித ஊகிதலாசிகித கினை மலேபென ஊதுறு, மெலேலபபுலிமெ வெலிமலி சக கவன் ஊகிதலிவ் ஊகிதி பசுபெலிவி ஊதுறு; கிவகெனஊதுறு பிவாரகெனெ ஊகிதுறுநெனிபிவி பிவாரகெனெ விகிதலாசிகி சக கவன் ஊகிதலிவ் ஊகிதி பசுபெலிவி ஊதுறு; கிவகெனஊதுறு பிவாரகெனெ ஊகிதுறுநெனிபிவி பிவாரகெனெ விகிதலாசிகி சக கவன் ஊகிதலிவ் ஊகிதி பசுபெலிவி ஊதுறு; கிவகெனஊதுறு பிவாரகெனெ ஊகிதுறுநெனிபிவி பிவாரகெனெ விகிதலாசிகி சக கவன் ஊகிதலிவ் ஊகிதி பசுபெலிவி ஊதுறு;

එළුනට අසින් ரவிசெட்டர் லண்ட்டு, එම අතළුනට අසින් රவிசெட்டர்ලන්ගේ කුඹුරු, එම අතළුනට අසින් රවුසෙට්ලන්ගේ  
 දෙනිය, එකරකුගේ වන්කුකම් සහ නවන් අතළුත් පස් අසින්වාසිකම් කිකන ඉඹ්කුට්ලේ හේනද, බෙරලපකාර ගම  
 ඉම දන්වන වෙල්ලප්පුලිගේ අසන් සහ නවන් අතළුත් පස් අසින්වාසිකම් කිකන බෙරි හේනද; දකුනට පොතුමුල්ලේ  
 අන්දිරිස් පස් අසින්වාසිකම් කිකන පොල්කස්ලන්ගේ හේනද, එම අත පස් අසින්වාසිකම් කිකන පොල්කස්ලුල්ලේ දෙනි  
 යද, එම අත පස් අසින්වාසිකම් කිකන පල්ලිට් දෙනියද; බස්නාඉරට බෙල්ලේගේ දෙක් එහිස් සහ නවන් අතළුත් පස් අසින්  
 වාසිකම් කිකන වැලිබොල්ලේ ඇලේ හේනද.

දෙත් මා කාණத்தின் மாத்துறை டி.எ.ஆர்.யில் மொறவக் கைரணையச்சேர்ந்த பெறளபனா  
 ர என்னுங் கிராமத்திலுள்ள 0  $\frac{10}{51, 59}$  ம்  $\frac{15}{3, 11}$  ம் அளவுக் கடதாசிகளில் காணப்படும் பங்குகள் 116,  
 135, 136, 137, 138 ம் பிரிவுபடி ஐக்கலலுரி கொண்டுதேகேன, கொடேகேன, இரிகொண்டுதேகேன, பெ  
 ததரேயவே அத்தூ, கள்ளெனெய்ன, 3 கள்ளெனெய்னே தெனிய யென்று பொதுவாய்ச சொல்லப்  
 படுகிற அல்லது அறியப்படுகிற இத்தோடணத்திருக்கும் குறிக்கப்பட்ட உறுதிபடுத்திய டாப்பி  
 ல விவரிக்கப்பட்டதும் 65 ஏக்கர் 6 பர்சஸ் விஸ்தாரமுள்ளது :-

எல்லை, வடக்கு-பெறளபனா கறிவிருந்து கொட்டபொளவுக்கு போகும் அடிப்பாதை, டவிளி  
 யு. தொன் சுவானிசுக்கு அரசாட்சியாரால் விற்கப்பட்டிருக்கும் குறுந்துவத்த (T. P. 143,729),  
 பெறளபனாதற கோவில் உரித்துபேசும் பிள்ளும்புர, கிரிவானெகங்க, வெள்ளப்புளிகே பபேகாமி  
 யும் சிலபேர்கவும் உரித்துபேசும் மல்செவேகும்புர, மேற்சொல்லியவர்கள் உரித்துபேசும் பிட்ட  
 விலைவத்த அல்லது மளகைகவகொற்றில, கெவாமலவிகே ஜயனும் சிலபேர்களுக்குமுடைய  
 பள்ளேவிட்டகும்புர; கிழக்கு-வித்தாரணகே எஸ்தறக்கைமேல் விதாரணகே வத்துகாமியும் சில  
 பேர்களும் உரித்துபேசும் அரசாட்சிக்குள்ள பள்ளேவிட்டேகேன, கெவாமலவிகே ஜயன் காமியும்  
 சிலபேர்களுக்குமுடைய உடகெதறவத்த, மேற்சொல்லியவர்களுடைய உடகெதறவத்தேகும்புர,  
 மேற்சொல்லியவர்களுடைய உடகெதறவத்ததெனிய, வித்தாரணகே வத்துகாமியும் சிலபேர்களு  
 ம உரித்துபேசும் இலுக்கெட்டியகேன, வெள்ளப்புளிகே தஸனும சிலபேர்களும் உரித்துபேசும்  
 பட்டேகேன (பெறளபனாதற குறிச்சியுடைய எல்லை); தெற்கு-பொத்துமுள்ளெகே அந்திர்சில்  
 உரித்துபேசும் பொல்கஸவத்தகேன, மேற்சொல்லியவர்கள் உரித்துபேசும் பொல்கஸ்முள்ளே  
 தெனிய, மேற்சொல்லியவர்கள் உரித்துபேசும் வில்லிட்டதெனிய; மேற்கு-படள்கே தொன்  
 லுவிசும் சிலபேர்களும் உரித்துபேசும் வெளிதொல்லேஎனவேன.



Situation : Beralapanatara village in Udugaha pattu of Morawak korale.

Lot.	Name of Land.	Extent.	
		A.	R. P.
116	Ihalairikondehena	7	2 37
135	Godahena Irikondehena	25	0 35
136	Pettareheneatura	5	2 20
137	Gallenehena	26	1 11
138	Gallenehenadeniya	0	0 23
		65	0 6

Sheet O  $\frac{10}{51, 59}$  and O  $\frac{15}{3, 11}$

Surveyor-General's Office,  
Colombo, May 12, 1900.

S. J. C. MORE,  
for Surveyor-General.

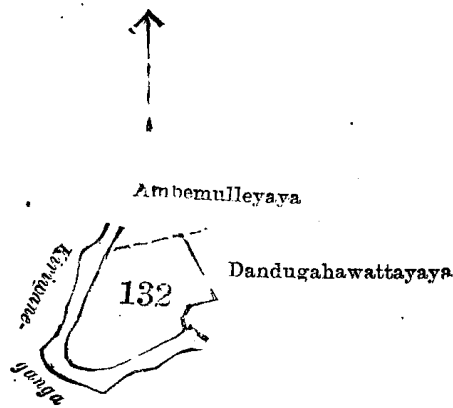
IV.

The land commonly called or known as Medagodellehena, situate in the village of Beralapanatara in the Morawak korale of the Matara District, in the Southern Province, containing in extent 1 acre 3 roods and 27 perches, shown as lot 132 in sheet O  $\frac{10}{51, 59}$ , as described in the annexed certified tracing therefrom, and bounded as follows : on the north by Kapatenum deniya *alias* Ambemuluyaya claimed by W. Babehami and others; on the east by Dandugahawattuyaya belonging to Wellappulige Babehami; on the south by Kiriwane-ganga; on the west by the Kiriwane-ganga.

දකුණු පලාතට අයිති මාතර දිස්ත්‍රික්කේ මොරවත්තෝරලේ බෙරලපනාතර ඝන ගම තිබෙන මේ සමග අමුතාපු සහතික සිතියමේ පෙතෙන් අක්කර 1කුත් රූ 3කුත් පර්චස් 27ක් බිම්කරම ඇති සාමාන්‍ය වසයෙන් මැදගොඩැල්ලේ සේන කිසන නොහොත් ඒ නමින් දැනගෙන තිබෙන O  $\frac{10}{51, 59}$  සිතියමපත්‍රයේ 132න් පෙන්වන බිම්කර්මයට මායිම්—උතුරට වෙල්ලප්පුලියේ බබෙහාමි සහ තවත් අසවළුන්ට අයිති කපාතැනුම්දෙකිනි නොහොත් අමුමුච්චාසද; නැගෙනහිරට වෙල්ලප්පුලියේ බබෙහාමිට අයිති දඹුගල වතුසාසද; දකුණට කිරිවානේ ගඟද; බස්නාගුරට කිරිවානේ ගඟද.

தென் மாகாணத்தின் மாத்துறை டிஸ்த்ரிக்டில் மொறவக்கோறளையைச்சேர்ந்த பெறள பனாதற என்னுங் கிராமத்திலுள்ள O  $\frac{10}{51, 59}$  ம அளவுக்கடதாசியில் காணப்படும் பங்கு 132 ம பிரிவுபடி மெதகொடெள்ளெனெனெ யென்று பொதுவாய்ச் சொல்லப்படுகிற அலலது அறியப்படுகிற இத்தோடணைத்திருக்கும் குறிக்கப்பட்ட உறுதிப்படுத்திய டாப்பில் விவரிக்கப்பட்டதும் 1 ஏக்கர் 3 ரூட் 27 பர்சஸ் விஸதாரமுள்ளது :—

எல்லை, வடக்கு-வெள்ளப்புளிகே பபேகாமியும் சிலபோக்களுக்குமுடைய கபாதெனுத்தெனிய அலலது அபெமுலுயாய; கிழக்கு-வெள்ளப்புளிகே பபேகாமியுடைய தண்டுகாவததுயாய; தெற்கு-கிரிவானேகங்க; மேற்கு-கிரிவானேகங்க.



Lot 132 called Medagodellehena, in extent 1A 3R. 27P., situated in Beralapanatara village in Udugaha pattu of Morawak korale.

Sheet O  $\frac{10}{51, 59}$

Surveyor-General's Office,  
Colombo, May 12, 1900.

S. J. C. MORE,  
for Surveyor-General.