

SUPPLEMENT

TO

The Ceylon Government Gazette,

PART III.

FRIDAY, NOVEMBER 16, 1900.

NOTICES UNDER THE WASTE LANDS ORDINANCES.

[Notice under "The Waste Lands Ordinances, 1897, 1899, and 1900."]

TAKE notice, that unless within three months from the 2nd day of November, 1900, the persons, if any, who claim any interest in the lands hereinafter mentioned or in any one or more of such lands, appear before the Special Officer appointed under section 28 of Ordinance No. 1 of 1897 at his office at Matara and make claim to the said lands or any of them or to some interest therein :

Such Special Officer, in pursuance of the powers vested in him by Ordinance No. 1 of 1897, will declare by writing under his hand that the said lands or such of them, as to which no claim has been made, are the property of the Crown.

J. P. LEWIS,
Special Officer.

Description of Lands referred to.

I.

The land commonly called or known as Mahawattehena, Mahahena, Pambehena, Kudapambehena, Diganhena, Indikadahena, &c., situate in the village of Beralapanatara in the Morowak korale of the Matara District, in the Southern Province, containing in extent 159 acres 1 rood, shown as lot 177 in sheet O $\frac{10}{38, 46}$, as described in the annexed certified tracing therefrom, and bounded as follows : on the north by Pannilkanda ; on the east by the Haldoladeniyedola, Pambahenewatta belonging to Ekanayakage Hinhami and others, the Haldoladeniyedola, Hinguredeniya belonging to Disanayakage Adarahami and others, the Haldoladeniyedola, Indikadadeniya belonging to Disanayakage Adarahami and others, the Haldoladeniyedola; on the south by Dekoralagewatta belonging to Kankanige Wattuhami and others, Talawatta belonging to ditto, Digana belonging to Kankanige Janappu, Udahakanda belonging to D. D. A. Wijesekera and others, and Munahingekumbura belonging to Sadasigamage Bandulahami and others ; on the west by Munahingekumbura belonging to Sadasigamage Bandulahami and others, Gamagehena claimed by Gamage Mudalihami, Siambalagahawattekumbura belonging to Kankanige Wattu and others, Sinachcharigediwela belonging to Attadassi Unnanse, Nugawalaliyadda belonging to Kankanige Wattuhami and others, Pandeniya belonging to Attadassi Unnanse, Migahawatta belonging to Sinachcharige Punchikira, Kapatenuma belonging to ditto, the Dumbutudola, Panwelketiyedeniya belonging to B. Davit Wijesekera and others, and the Dumbutudola.

NOTE.—The following lots, lying within the above-named boundaries, are excluded from this notice, and their aggregate acreage, viz., 16 acres 3 roods and 31 perches, is not included in the acreage of 159 acres 1 rood given above :—

Lot.	Name of Land.	Extent.		
		A.	R.	P.
178	Galadeniya	0	3	28
179	Kapatenuma	1	3	28
180	Mahahenawatta	3	2	13
181	Marawalgodawatta	8	3	12
182	Do.	1	2	30
		16	3	31

විෂි 1900 ක්වූ නොවැලිබු මස 2 වෙනි දින පටන් තුන්මාසයක් ඇතුළතදී මෙහි පහත දක්වන ඉඩම්වලට නොහොත් ඉන් එකකට නොහොත් වැරදිගණකකට යම් අයිතිවාසිකමක් තිබෙන යම් අයෙක් ඇත්නම් ඒ අය විසින් වර්ෂ 1897 කේ නොවැලි 1 කේ ආඥාපණයේ 28 වෙනි වගන්තියේ ප්‍රකාරයට පත්කරණු ලැබූ විශේෂ මන්ත්‍රීවරයානන්තරයෙන් මාතර කන්කාමරුවේදී උන්තාන්තරයේ ඉදිරිපිටට ඇවිත් පෙනීසිට එකී ඉඩම්වලට නොහොත් ඊට ඇති යම් කොටසකට කිසි අයිතිවාසිකමක් පෙන්වා සිටිනට නොයෙදුණොත්, එකී විශේෂ මන්ත්‍රීවරයානන්තරයෙන් වර්ෂ 1897 කේ නොවැලි 1 කේ ආඥාපණයෙන් ලැබී තිබෙන බලයේ ප්‍රකාරයට, අයිතිවාසිකම් නොකියාපූ එකී ඉඩම් එක්කෝ එයින් අයිතිවාසිකමක් ගණන හැරදක්වනට නොයෙදූ සෑම ඉඩම් රජසන්තක ඉඩම් හැරීමට උන්තාන්තරයේ අත්සන ඇති ලිඛිතවලකින් උන්තාන්තරයේ විසින් ප්‍රකාශ කරණ බව මෙයින් දැනගත හැකිය.

ජේ. පී. ලුවිස්,
විශේෂ මන්ත්‍රීවරයානන්තරයේ.

ඉඩම්වල තොරතුරු.

I.

දකුණු පලාතට අයිති මාතර දිස්ත්‍රික්කේ මොරවක්කෝරලේ බෙරලපණහර යන ගම පිහිටා තිබෙන මේ සමග අමුතර සහතික සිහියම පෙනෙන අත්කර 159 කුත් රූඩ් 1 ක් බිම්කරම ඇති සාමාන්‍ය වසයෙන් මහවත්තේනද, මහලේනද, පඬේතේනද, කුඩා පඬේ ගේනද, දිගන්තේනද, ඉදිකඩගේන සහ තවත් ගෝන්ද කිහිප නොහොත් ඒ නම්වලින් දැන ගෙන තිබෙන O $\frac{10}{38, 46}$ සිතියම් පත්තරේ 177 න් පෙන්වන බිම්කවර්ෂයට මායිම්—උතුරට පණණිල් කන්දද; නැගෙන ඉරට හල්දෙලදෙනියේ දෙලද, එකතාසකගේ හීන්තාමිට සහ තවත් අඟවළුවට අයිති පමගේතේ වත්තද, හල්දෙල දෙනියේ දෙලද, දිසානාසකගේ අදරතාමිට සහ තවත් අඟවළුවට අයිති ඉදිකඩගේනද, හල්දෙලදෙනියේ දෙලද; දකුණට කන්කාමරුවේ වත්තාමිට සහ තවත් අඟවළුවට අයිති දෙකෝරලගේ වත්තද, එම අඟවළුවට අයිති තලවත්තද, කන්කාමරුවේ ජනප්‍රභ අයිති දිගණද, හී. හී. ඒ. විජේසේනාරට සහ තවත් අඟවළුවට අයිති උඩකකන්දද, සදසිගමගේ බන්දලතාමිට සහ තවත් අඟවළුවට අයිති මුණහිත්ගේ කුඹුරද; බස්නාහරට සදසිගමගේ බන්දලතාමිට සහ තවත් අඟවළුවට අයිති මුණහිත්ගේ කුඹුරද, ගමගේ මුදලිතාමි විසින් අයිතිවාසිකම් කිහිප ගමගේ ගෝනද, කන්කාමරුවේ වත්තට සහ තවත් අඟවළුවට අයිති සිහියමලා ගහවත්තේ කුඹුරද, අත්තදස්සි උන්තාන්තරයේ අයිති සිහියමලාගේ දිවෙලද, කන්කාමරුවේ වත්තාමිට සහ තවත් අඟවළුවට අයිති තුනවලලියදද, අත්තදස්සි උන්තාන්තරයේ අයිති පාණ්දෙනියද, සිහියමලාගේ පුන්චිකිරට අයිති මහවත්තද, එම අයට අයිති කපාතැනුමද, දුම්බුදෙලද, හී. දැව් විජේසේනාරට සහ තවත් අඟවළුවට අයිති පන්වැල්කැවියදෙනියද

[ஓகவன் மெட்ரிக்ஸ் 1942 ஆம் ஆண்டு பிப்ரவரி மாதம் 15-ம் திகதிக்குள்ளாகிய 1900 ம் ஆண்டு-க்கு கார்த்திகைமாதம் 2-ம் தேதியிலிருந்து மூன்று மாதத்திற்குள்ளாக இதன் கீழ் விவரிக்கிறார்களும் காணிகளை யல்லது அக்காணிகளின் லெவற் றையும் குறித்து உரித்துப்பேசுவோர்கள் யாருமிருந்தால், அவர்கள் 1897 ம் ஆண்டு-க்கு முதலாம் நொம்பர் சட்டத்தின் 28 ம் பிரிவின்படி ஏற்படுத்திய சூழிப்பான உத்தியோகஸ்தர் முன்பாக மா த்துறை அவரது கந்தோரில் தெரிபட்டு மேற்படி காணிகளை அல்லது அவற்றின் லெவையும் குறித் து யாதும் உரிமை அல்லது உடன்கை காண்பியாக்கிருந்தால், மேற்சொல்லிய சூழித்த உத்தியோக ஸ்தராக தமயில் 1897 ம் ஆண்டு-க்கு முதலாம் இலக்கச்சட்டத்தினால் தனக்குக் கொடுத்திருக்கும் உத்துவத்தைக்கொண்டு தன் கையொப்பமிட்டு எழுத்து மூலமாய் சொல்லப்பட்ட காணிகளை அல்லது அவைகளின் உரித்தைப் பேசப்பட்டவர்கள் வெளிப்படாவிடில் முடிக்குரிய ஆதனமென் டு வெளியாக்கப்படுக்துவார்.

கை.	ஓகவன் கை.	ஓகவன்.
178	...	ரூ. ரூ. ப. 0 3 28
179	...	1 3 28
180	...	3 2 13
181	...	8 3 12
182	...	1 2 30
		16 3 31

இவ்வறிவித்தலின் திகதியாகிய 1900 ம் ஆண்டு-க்கு கார்த்திகைமாதம் 2-ம் தேதியிலிருந்து மூன்று மாதத்திற்குள்ளாக இதன் கீழ் விவரிக்கிறார்களும் காணிகளை யல்லது அக்காணிகளின் லெவற் றையும் குறித்து உரித்துப்பேசுவோர்கள் யாருமிருந்தால், அவர்கள் 1897 ம் ஆண்டு-க்கு முதலாம் நொம்பர் சட்டத்தின் 28 ம் பிரிவின்படி ஏற்படுத்திய சூழிப்பான உத்தியோகஸ்தர் முன்பாக மா த்துறை அவரது கந்தோரில் தெரிபட்டு மேற்படி காணிகளை அல்லது அவற்றின் லெவையும் குறித் து யாதும் உரிமை அல்லது உடன்கை காண்பியாக்கிருந்தால், மேற்சொல்லிய சூழித்த உத்தியோக ஸ்தராக தமயில் 1897 ம் ஆண்டு-க்கு முதலாம் இலக்கச்சட்டத்தினால் தனக்குக் கொடுத்திருக்கும் உத்துவத்தைக்கொண்டு தன் கையொப்பமிட்டு எழுத்து மூலமாய் சொல்லப்பட்ட காணிகளை அல்லது அவைகளின் உரித்தைப் பேசப்பட்டவர்கள் வெளிப்படாவிடில் முடிக்குரிய ஆதனமென் டு வெளியாக்கப்படுக்துவார்.

ஜே. பி. லூவிஸ்,
சூழிப்பான உத்தியோகஸ்தர்.

சொல்லப்பட்ட காணிகளின் விபரம்.

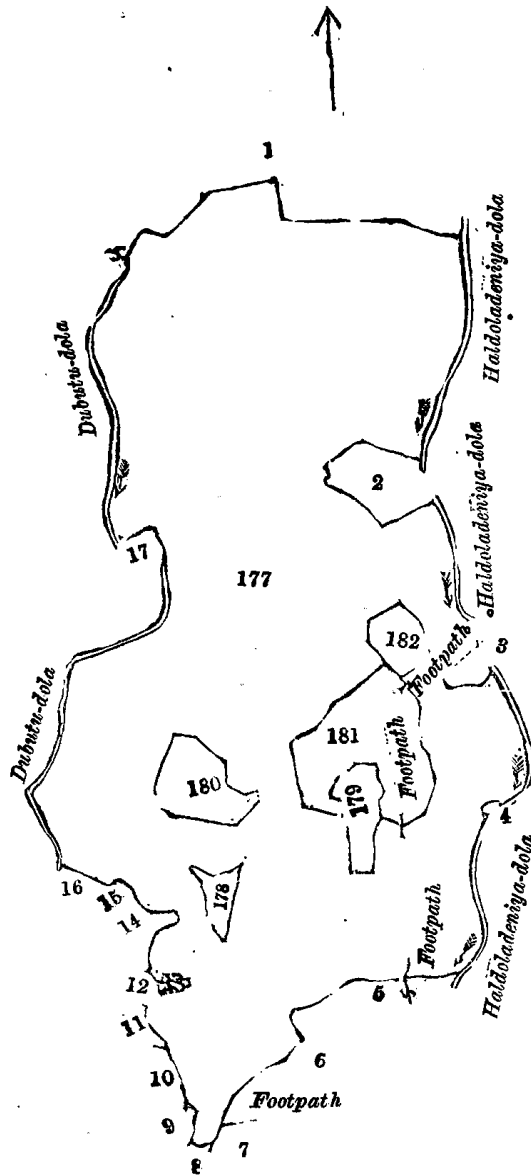
I.

தென்மாகாணத்தின் மாத்துறை டிஸ்ட்ரிக்டில் மொறவக்கோறையைச்சேர்ந்த பெறளபளை தற என்னும் கிராமத்திலுள்ள 0 $\frac{10}{38, 46}$ ம அளவுக்கடதாசியில் காணப்படும் பங்கு 177 ம் பிரிவுப் படி மகவத்தேசேன; மகசேன, பம்பேசேன, குடாபம்பேசேன, திகன்சேன, இந்திகடகேன, இன் னம் சிலைகளும் யென்று பொதுவாய்ச் சொல்லப்படுகிற அல்லது அறியப்படுகிற இத்தோடனை த்கிருக்கும் குறிக்கப்பட்ட உறுதிப்படுத்திய டாப்பில் விவரிக்கப்பட்டதும் 159 ஏக்கர் 1 றூட் விஸ்தாரமுள்ளது :—

எல்லை, வடக்கு-பள்ளிகள்த் ; கிழக்கு-கள் கொலதெனியேதொல, எசுரையககே கின் காமியும் சிலபேர்களுக்குமுடைய பம்பகேனேவத்த, கந்தொலதெனியேதொல, தஸாரையககே அதற காமியும் சிலபேர்களுக்குமுடைய கிங்குரேதெனிய, கந்தொலதெனியேதொல மேற்சொல்லியவர்களுடைய இந்திகடதெனிய, கந்தொலதெனியேதொல ; தெற்கு-கன்கானிகே வத்துகாமியும் சிலபேர்களுக்குமுடைய தேகோரலகேவத்த, மேற்சொல்லியவர்களுடைய தலவத்த, கன்கானிகே ஜானப்புடைய திகன், டி. டி. எ. விஜேஸேகரும் சிலபேர்களுக்குமுடைய உடககந்த, ஸதாசிகமகே பன்னுலகாமியும் சிலபேர்களுக்குமுடைய முனகின்கே சூம்புர ; மேற்கு-ஸதாசிகமகே பன்னுலகாமியும் சிலபேர்களுக்குமுடைய முனகின்கேசூம்புர, கமகே முதலிகாமி உரித்துப்பேசும் கமகேசேன, கன்கானிகே வத்துவும் சிலபேர்களுக்குமுடைய சியம்பலாகாவத்தேசூம்புர, அத்த தஸ்சினன்னே உடைய சின்கத்சாரிகேதிவெல, கன்கானிகே வத்துகாமியும் சிலபேர்களுக்கு முடைய துகவலளியத்த, அத்ததஸ்சினன்னே உடைய பன்னெனிய, சின்கத்சாரிகே புஞ்சி கிராஉடைய மீகாவத்த, மேற்சொல்லியவனுடைய கபாதெனும், தும்புட்டுதொல, பி. தாவித் விஜேஸேகரும் சிலபேர்களுக்குமுடைய பன்னெனிகெட்டியே தெனிய.

[சூழிப்பு—சொல்லிய எல்கைகளுக்குள்ளிதாய் இதன் கீழ் சொல்லப்படும் துண்டிகள் இந் த அறிக்கையிலிருந்து விலக்கினது, அவைகளின் அளவு 16 ஏக்கர் 3 றூட் 31 பர்சஸ் மேற்சொ ல்லிய 159 ஏக்கர் 1 றூட் அளப்பி லுட்படுத்தவில்லை] :—

துண்டு.	காணியினது பெயர்.	விசாலம்.
178	...	ஏ. ரூ. பெ. 0 3 28
179	...	1 3 28
180	...	3 2 13
181	...	8 3 12
182	...	1 2 30
		16 3 31



Lot 177 called Mahawatthena, Mahahena, Pambehena, Kudapambehena, Diganhena, Indikadadena, &c., in extent 159A. 1R. 0P., situated in Beralapanatara village in Udugaha pattu of Morowak korale.

Lots excluded.

Situation : Beralapanatara village in Udugaha pattu of Morowak korale.

Lot.	Name of Land.	Extent.	
		A.	R. P.
178	Galadeniya	0	3 28
179	Kapatenuma	1	3 28
180	Mahahenawatta	3	2 13
181	Marawalgodawatta	8	3 12
182	Do.	1	2 30
		16	3 31

Sheet O $\frac{10}{38, 46}$

Surveyor-General's Office,
Colombo, March 13, 1900.

S. J. C. MORE,
for Surveyor-General.

Description of Boundaries of Lot 177.

Lot.	Name of Land.	Lot.	Name of Land.
1	Pannilkanda	10	Gamagehena
2	Pambahenewatta	11	Siambalagahawattekumbura
3	Higuradeniya	12	Singathcharigadiwela
4	Indikadadeniya	13	Nugawalaliyadda
5	Dekoralagewatta and Talawatta	14	Pandeniya
6	Digana	15	Meegahawatta
7	Udahakanda	16	Kapatenuma
8	Munahingekumbura	17	Panwelketiadeniya
9	Do.		

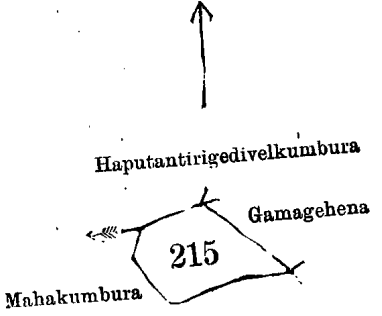
II.

The land commonly called or known as Mahakumburehena, situate in the village of Beralapanatara in the Morowak korale of the Matara District, in the Southern Province, containing in extent 1 acre and 2 roods, shown as lot 215 in sheet O 10/38, 46 as described in the annexed certified tracing therefrom, and bounded as follows : on the north by Haputantrige Divalokumbura belonging to Haputantrige Lokuwa and others : on the east by Gamagehena claimed by Gamage Mudalihami and others ; on the south by Mahakumbura belonging to Kankanige Mudalihami and others ; on the west by Mahakumbura belonging to Kankanige Mudalihami and others.

දකුණු පළාතට අයිති මාතර දිස්ත්‍රික්කේ මොරවක්කෝරලේ බෙරළපණකර ඝන ගම පිහිටා තිබෙන මේ සමග අලු කාළ සහතික සිතියමේ පෙනෙන අක්කර 1කින් රූඩ් 2ක් බිම්කරම ඇති සාමාන්‍ය වසයෙන් මහකුඹුරේ හේන කිසන කොටසක් ඒ නමින් දැනගෙන තිබෙන O 10/38, 46 සිතියම පත්තරේ 215න් පෙන්වන බිම්කව්වියට මාසිම්—උතුරට හපුතන් ග්‍රීගේ ලොකුචාට සහ නවත් අඟවළින් අයිති හපුතන්ග්‍රීගේ අවළු කුඹුරුද; නැගෙනහිරට ගමගේ මුදලිහාමි සහ නවත් අඟවළු පිසින් අයිතිවාසිකම් කිසන කමගේ ජෝකද; දකුණට කන්නානගේ මුදලිහාමිට සහ නවත් අඟවළින්ට අයිති මහකුඹුරුද; බස්නාහිරට කන්නානගේ මුදලිහාමිට සහ නවත් අඟවළින්ට අයිති මහකුඹුරුද.

මෙහි මාකාණ නමින් මාතර දිස්ත්‍රික්කේ මොරවක්කෝරලේ බෙරළපණකර ඝන ගම පිහිටා තිබෙන මේ සමග අලු කාළ සහතික සිතියමේ පෙනෙන අක්කර 1කින් රූඩ් 2ක් බිම්කරම ඇති සාමාන්‍ය වසයෙන් මහකුඹුරේ හේන කිසන කොටසක් ඒ නමින් දැනගෙන තිබෙන O 10/38, 46 සිතියම පත්තරේ 215න් පෙන්වන බිම්කව්වියට මාසිම්—උතුරට හපුතන් ග්‍රීගේ ලොකුචාට සහ නවත් අඟවළින් අයිති හපුතන්ග්‍රීගේ අවළු කුඹුරුද; නැගෙනහිරට ගමගේ මුදලිහාමි සහ නවත් අඟවළු පිසින් අයිතිවාසිකම් කිසන කමගේ ජෝකද; දකුණට කන්නානගේ මුදලිහාමිට සහ නවත් අඟවළින්ට අයිති මහකුඹුරුද; බස්නාහිරට කන්නානගේ මුදලිහාමිට සහ නවත් අඟවළින්ට අයිති මහකුඹුරුද.

එහෙයින්, වැටුප්පත්තරේ මාතර දිස්ත්‍රික්කේ මොරවක්කෝරලේ බෙරළපණකර ඝන ගම පිහිටා තිබෙන මේ සමග අලු කාළ සහතික සිතියමේ පෙනෙන අක්කර 1කින් රූඩ් 2ක් බිම්කරම ඇති සාමාන්‍ය වසයෙන් මහකුඹුරේ හේන කිසන කොටසක් ඒ නමින් දැනගෙන තිබෙන O 10/38, 46 සිතියම පත්තරේ 215න් පෙන්වන බිම්කව්වියට මාසිම්—උතුරට හපුතන් ග්‍රීගේ ලොකුචාට සහ නවත් අඟවළින් අයිති හපුතන්ග්‍රීගේ අවළු කුඹුරුද; නැගෙනහිරට ගමගේ මුදලිහාමි සහ නවත් අඟවළු පිසින් අයිතිවාසිකම් කිසන කමගේ ජෝකද; දකුණට කන්නානගේ මුදලිහාමිට සහ නවත් අඟවළින්ට අයිති මහකුඹුරුද; බස්නාහිරට කන්නානගේ මුදලිහාමිට සහ නවත් අඟවළින්ට අයිති මහකුඹුරුද.



Lot 215 called Mahakumburehena, in extent 1A. 2R. OP., situated in Beralapanatara village in the Udugaha pattu of Morowak korale.

Sheet O 10/38, 46

Surveyor-General's Office, Colombo, March 13, 1900.

S. J. C. MORE, for Surveyor-General.

III.

The land commonly called or known as Karayaldeniyehehena-atura and Pitadeniyeheneatura, situate in the village of Beralapanatara in the Morowak korale of the Matara District, in the Southern Province, containing in extent 59 acres and 1 rood, shown as lot 205 in sheets O 10/38, 46 and O 10/54, 62, as described in the annexed certified tracing therefrom, and bound as follows : on the north by Ranaliyadda claimed by Kankanige Andris and others, Mahakumbura belonging to ditto, Pitadeniya belonging to Gamage Mudalihami and others, Medagodawatta belonging to ditto, Munahingekumbura belonging to Sudasi Gamage Bandulhami, Udahakanda belonging to D. D. A. Wijesekara and others, Bunawatta belonging to Kankanige Mudalihami and others, Karayaldeniya belonging to D. D. A. Wijesekara and others, Degollagewatta belonging to Kankanige gumuwa ; on the south by the village boundary of Ginnaliya (Puhulhenakandeatura belonging to Crown), the footpath from Ketawala to Ginnaliya ; on the west by Pitadeniyewatta, &c., belonging to Ekanayakage Dasan and others.

[NOTE.—Lot 217, Karanketiyehehena, within these boundaries, in extent 20 perches, belonging to Kankanangewattu and others, is excluded from this notice, and its extent, 20 perches, is not included in the acreage of 59 acres and 1 rood given above.]

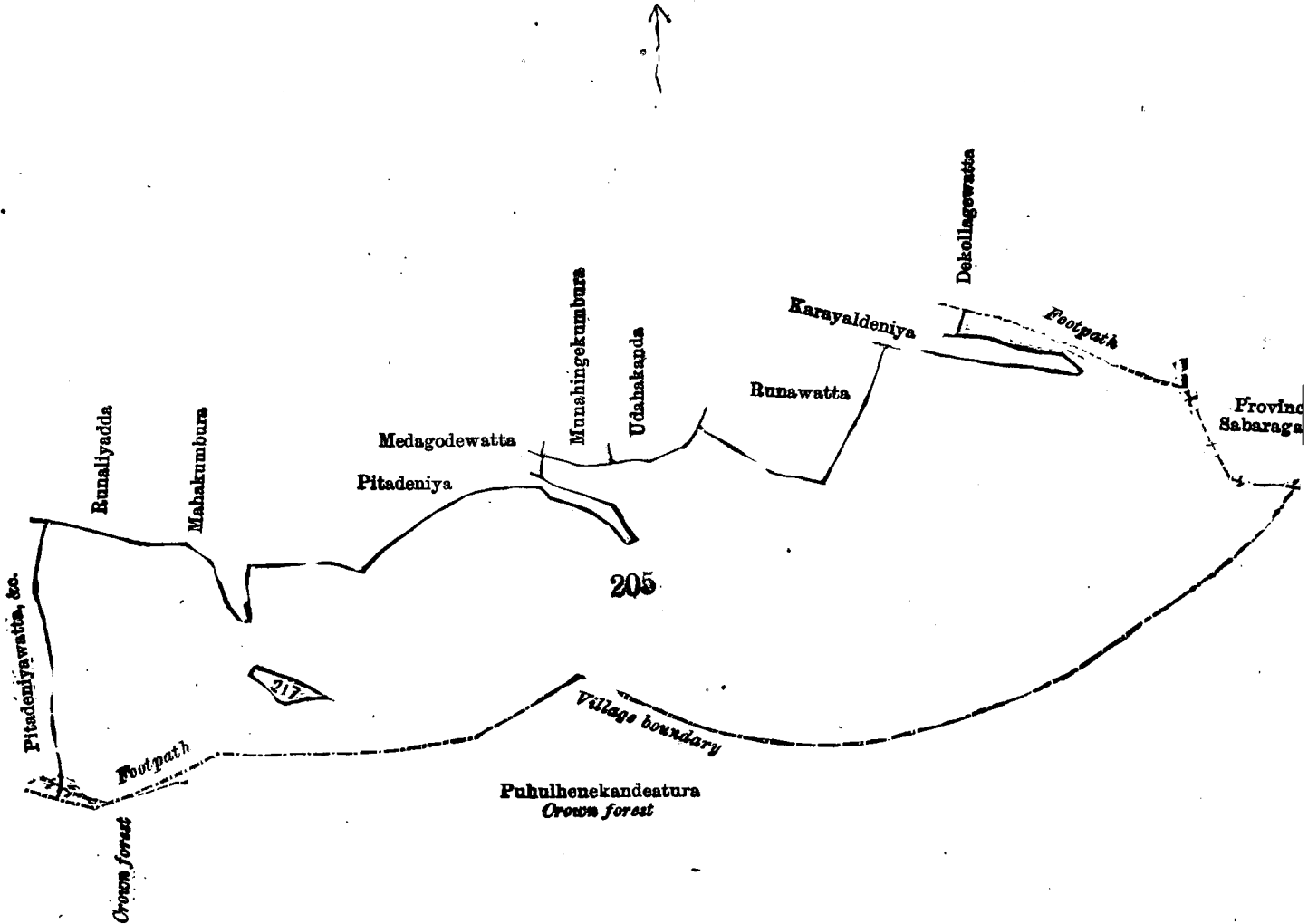
දකුණු පළාතට අයිති මාතර දිස්ත්‍රික්කේ මොරවක්කෝරලේ බෙරළපණකර ඝන ගම පිහිටා තිබෙන මේ සමග අලු කාළ සහතික සිතියමේ පෙනෙන අක්කර 59කින් රූඩ් 1ක් බිම්කරම ඇති සාමාන්‍ය වසයෙන් කරගල්දෙහියේ හේනේ අනුමුඛ සහ පිටදෙහියේ හේනේ අනුමුඛ කිසන කොටසක් ඒ නමින් දැනගෙන තිබෙන O 10/38, 46 සහ O 10/54, 62 සිතියම පළු 205න් පෙන්වන බිම්කව්වියට මාසිම්—උතුරට කන්නානගේ අන්දරු සහ නවත් අඟවළු පිසින් අයිතිවාසිකම් කිසන රණලියගොඩ වත්තද, සඳුපිහලගේ බන්දුලාමිට අයිති මුණහිනගේ කුඹුරුද, ඩී. ඩී. ඒ. විජේසේකරට සහ නවත් අඟවළින්ට අයිති රඹකකන්දද, කන්නානගේ මුදලිහාමිට සහ නවත් අඟවළින්ට අයිති කරගල්දෙහියේ, කන්නානගේ මුදලිහාමිට සහ නවත් අඟවළින්ට අයිති රැණවත්තද, ඩී. ඩී. ඒ. විජේසේකරට සහ, බෙරළපණකර සිට පෙනෙන ඝන අඟවළුද; නැගෙනහිරට ගමගේ මුදලිහාමිට සහ නවත් අඟවළින්ට අයිති දෙගොල්ලගේ වත්තද, බෙරළපණකර සිට පෙනෙන ඝන අඟවළුද; කැටවල සිට ගිණිහිසුරුද; දකුණට ගිණිහිසුරුද; බස්නාහිරට ඒකානාසගේ දසනට සහ නවත් අඟවළින්ට අයිති පිටදෙහියේ වත්ත සහ නවත්.

[ඉහත සි මාසිම්වලට මුද්දු කන්නානගේ වත්තට සහ නවත් අඟවළින්ට අයිති පර්චස් 20ක් බිම්කරම ඇති කරත්තර 59කින් රූඩ් 1ක් බිම්කරමේ අඩංගු කොටුවක වගත් මෙයින් දැනගත යුතුයි.]

தென் மாகாணத்தின் மாத்துறை திஸ்திறீக்கில் மொறவங்கோறணையைச்சேர்ந்த பெறள பனாதற யென்னுங் கிராமத்திலுள்ள O $\frac{10}{38, 46}$ ம் O $\frac{10}{54, 62}$ ம் அளவுக்கடதாசிகளில் காணப்படும் பங்கு 205 ம் பிரிவுபடி கறயல்தெனியேகேனே அததர யென்று பொதுவாய்ச் சொல்லப்படுகிற அலலது அறியப்படுகிற இத்தோடணைத்திருக்கும் குறிக்கப்பட்ட உறுதிப்படுத்திய டாப்பில் விவரிக்கப்பட்டதும் 59 ஏக்கர் 1 றூட் விஸ்தாரமுள்ளது :—

எல்லை, வடக்கு-கன்கானீகே அந்திரிசம் சிலபேர்களும் உரித்துபேசும ரனளியத்த, மேற் சொல்லியவர்களுடைய மககும்புர, கமகே முதலிகாமியும் சிலபேர்களுக்குமுடைய பிட்டதெனிய, மேற்சொல்லியவர்களுடைய மெக்கொடவத்த, ஸதாசிரமகே பன்துலகாமியுடைய முனகின்கே கும்புர, டி. டி. எ. விஜேஸேகறும் சிலபேர்களுக்குமுடைய உடககந்த, கன்கானிகே முதலிகாமியும் சிலபேர்களுக்குமுடைய றூனவத்த, டி. டி. எ. விஜேஸேகறும் சிலபேர்களுக்குமுடைய கறயல்தெனிய, கன்கானிகே முதலிகாமியும் சிலபேர்களுக்குமுடைய தெகொல்லகேவத்த, பெறள பனாதறிலிருந்து டாப்பனேககு போகும் அடிபாதை; கிழக்கு-சபரகமுவை மாகாணத்துடைய எல்லை; தெற்கு-கின்னளிய உடைய குறிச்சி எல்லை, (அரசாட்சிக்குள்ள புகுல்கேனே கந்தே அததர), கெட்டவலிலிருந்து கின்னளியக்குபோகும் அடிபாதை; மேற்கு-எகனாயக்கே தஸனும் சில போகளுக்குமுடைய பிட்டதெனியேவத்த இன்னும் சிலதுகளும்.

[குறிப்பு—சொல்லிய எல்லைகளுக்குள்ளிராய் கன்கானிகே வத்தும் சிலபேர்களுக்குமுடைய கறனகெட்டியேதெனியெண்டறிப்படும் 20 பர்சஸ் கொண்ட 217 ம் துண்டு இந்த அறிக்கையிலிருந்து விலக்கினது. அதுடைய அளவு 20 பர்சஸ் மேற்சொல்லிய 59 ஏக்கர் 1 றூட் அளப்பி லுட்படுத்தவில்லை.]



Lot 205 called Karayaldeniyehena-atura, Pitadeniyehena-atura, in extent 59A. 1r. 0p., situated in Beralapanatara village in Udugaha pattu of Morowak korale.

Lot excluded.

Lot 217 called Karanketiyedeniya, in extent 0A. 0r. 20p., situated in Beralapanatara village in Udugaha pattu of Morowak korale.

Surveyor-General's Office,
Colombo, March 13, 1900.

Sheets O $\frac{10}{38, 46}$ and O $\frac{10}{54, 62}$

S. J. C. MORE,
for Surveyor-General.