

The Ceylon Government Gazette,

PART III.

FRIDAY, NOVEMBER 23, 1900.

NOTICES UNDER THE WASTE LANDS ORDINANCES.

[Notice under "The Waste Lands Ordinances, 1897, 1899, and 1900."]

TAKE notice, that unless within three months from the 26th day of October, 1900, the persons, if any, who claim any interest in the lands hereinafter mentioned or in any one or more of such lands, appear before the Special Officer appointed under section 28 of Ordinance No. 1 of 1897 at his office at Matara and make claim to the said lands or any of them or to some interest therein :

Such Special Officer, in pursuance of the powers vested in him by Ordinance No. 1 of 1897, will declare by writing under his hand that the said lands or such of them, as to which no claim has been made, are the property of the Crown.

J. P. LEWIS, Special Officer.

Description of Lands referred to.

I.

The lands commonly called or known as Paremullehena, Galbokkehena, &c., situate in the village of Beralapanatara in the Morawak korale of the Matara District, in the Southern Province, containing in extent 39 acres 2 roods 36 perches, shown as lots 103 and 109 in sheet O 10/51, 59, as described in the annexed certified tracing therefrom, and bounded as follows : on the north by the footpath from Nawangoda to Pataowita, Madolgodawattuyaya belonging to Gammachcharige. Hin Naide and others, Siruwalagekumburuyaya belonging to D. J. W. Wanigasekera and others ; on the east by the minor road from Urubokka to Kotapola, Dangasmullekumbura belonging to Arambege Jayan and others, Kendagasmulleaddarawatta belonging to Pallewewalage Disan and others ; on the south by Pallekumburuyaya belonging to Vitaranage Dineshami and others ; on the west by Galbokkewatta belonging to Arambege Jayan and others, Pallekumburuyaya belonging to Vitaranage Dines and others, the footpath from Galbokka to Pataowita, Beliattekanatiya belonging to Hewamalawige Jayanhami and others, Korawakumbura sold by Crown to U. S. Terunnanse (title plan 145,123), Paremulledeeniya belonging to Wellappulige Janis and others, and Paremullewattuyaya belonging to Wellappulige Janis and others.

වම් 1900 ක්ව මක්කෝර් 26 වෙනි දින පටන් තුන්මාසයක් ඇතුළතදී මෙහි පහත දක්වන ඉඩම්වලට නොහොත් ඉන් එකකට නොහොත් වැඩිගණනකට යම් අයිතිවාසිකමක් තිබෙන යම් අයෙක් ඇත්නම් ඒ අය විසින් වම් 1897 නේ නොමිමර 1 නේ ආඥපණයේ 28 වෙනි වගන්තියේ ප්‍රකාරයට පත්කරණු ලැබූ විශේෂ මන්ත්‍රීවරයානන්තාන්තේ මාතර කන්තෝරුවේදී උන්තාන්තේ ඉදිරිපිටට ඇවිත් පෙන්වීමට එකී ඉඩම්වලට නොහොත් ඊට ඇති යම් කොටසකට කිසි අයිතිවාසිකමක් පෙන්වා සිටින්නට නොහැකිවනුයේ, එකී විශේෂ මන්ත්‍රීවරයානන්තාන්තේ වම් 1897 නේ නොමිමර 1 නේ ආඥපණයේ ලැබී තිබෙන බලයේ ප්‍රකාරයට, අයිතිවාසිකම් නොකියාපු එකී ඉඩම් එක්කෝ එකී අයිතිවාසිකමක් ගණ හැරදක්වන්නට නොහැකිවනුයේ, සෑම ඉඩම් රැජිසන්කම ඉඩම් හැරියට උන්තාන්තේ අත්පත ඇති ලිඛිතවලින් උන්තාන්තේ විසින් ප්‍රකාශ කරණ බව මෙහි දැනගත යුතුයි

ඉඩම්වල තොරතුරු. විශේෂ මන්ත්‍රීවරයානන්තාන්තේය. ජේ. පී. ලුවිස්,

දකුණු පලාතට අයිති මාතර දිස්ත්‍රික්කේ මොරවක්කෝරලේ බෙරලපණකර යන ගම පිහිටා තිබෙන මේ සමග අම නාපු සහතික සිතියමේ පෙනෙන අත්කර 39 කුත් රුඩ් 2 කුත් පර්චස් 36 ක් බිම්කරම ඇති පරේමුල්ලේ ගේනද, ගල්බොක් කේ ගේන සහ තවත් ගේනද, සාමාන්‍ය වසයෙන් කිසිකම නොහොත් ඒ නම්වලින් දැනගෙන තිබෙන O 10/51, 59 සිතියම පත් හරේ 103 සහ 109 කුත් පෙන්වන බිම්කරවලට මාසිම—උතුරට තවත්ගොඩසිටි පානෝවිටට යන අහිපාරද, ගම්මිවා රිගේ සිත්තෙදේට සහ තවත් අසව්වන්ට අයිති මඩොල්ගොඩ වතුසායද, හී. ජේ. ඩබ්ලිව්. වනිගසේකරට සහ තවත් අසව්ව න්ට අයිති සේරුවලගේ කුඹුරුසායද; නැගෙනහිරට පැරැබොක්කේ සිට කොටපොලට යන සුඵපාරද, අරඹේගේ ජයන්ට සහ තවත් අසව්වන්ට අයිති දන්ගස්මුල්ලේ කුඹුරුද, පල්ලේවැවලගේ දිසන්ට සහ තවත් අසව්වන්ට අයිති කැන්දගස්මුල් ලේ අද්දරවන්තද; දකුණට විතාරණගේ දිනෙස්සාමිට සහ තවත් අසව්වන්ට අයිති පල්ලේකුඹුරුසායද; බස්නාගුරට අරඹේ ගේ ජයන්ට සහ තවත් අසව්වන්ට අයිති ගල්බොක්කේ වන්තද, විතාරණගේ දිනෙස්ට සහ තවත් අසව්වන්ට අයිති පල්ලේ කුඹුරුසායද, ගල්බොක්කේ සිට පානෝවිටට යන අහිපාරද, ගේමාමලවිගේ ජයන්තාමිට සහ තවත් අසව්වන්ට අයිති බෙලි අත්තේ කණ්ඩියද, ආණ්ඩුව විසින් ජු. ඇස්. තොරුන්තාන්තේව විකුනාපු තොරවේ කුඹුරුද (T. P. 145,123) වෙල්ලපුලිගේ ජාතිස්ට සහ තවත් අසව්වන්ට අයිති පරේමුල්ලේ දෙහියද, එම අසව්වන්ට අයිති පරේමුල්ලේ වතුසායද.

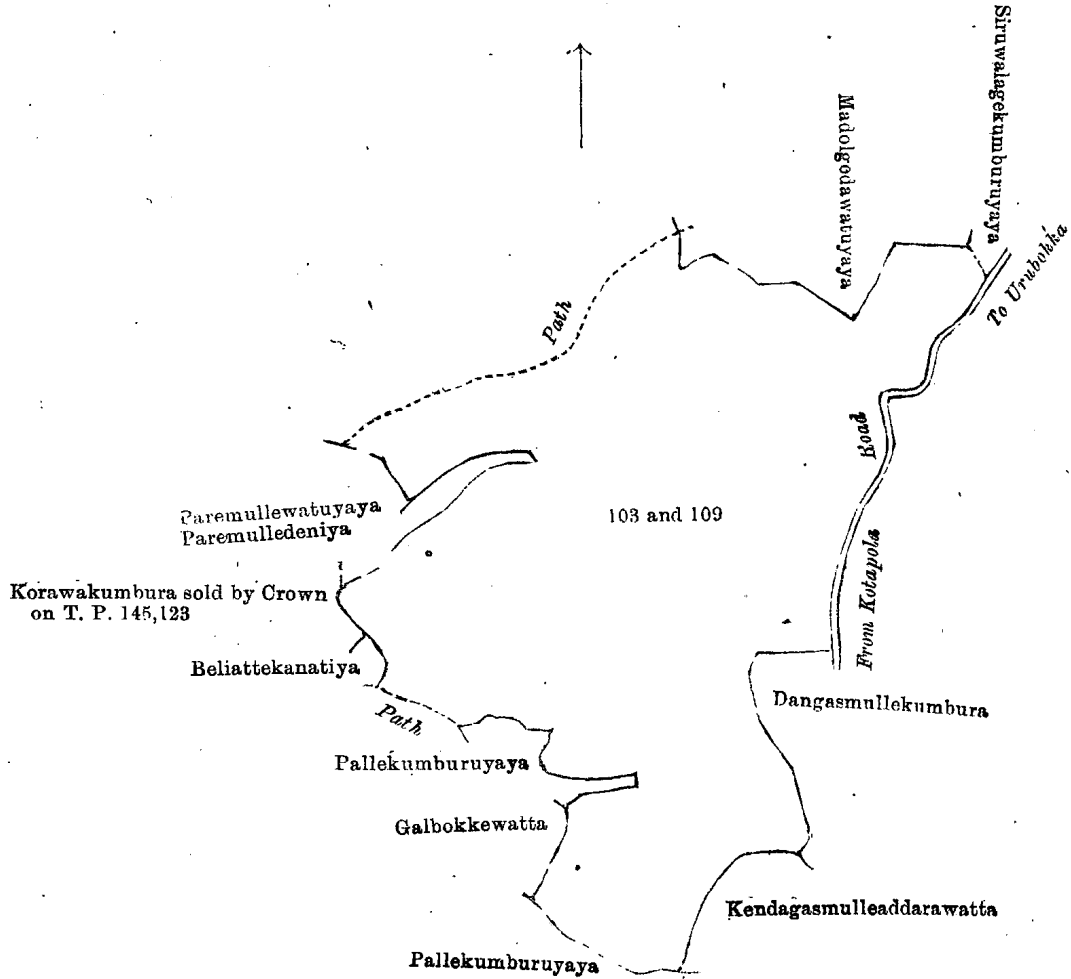
ඉඩම්වලින් තිබෙන නිකුතියාසිය 1900 ම් බ්‍රහ්-ත්තු අර්පනිමාසම 26 ක් නිකුතියිවිඳුරුත්තු ආණ්ඩු මාසත්තිමුල්ලක්කා ඉතින් සිටු විවරිත්තිරුත්තම කාණිකේ යල්ලතු අක්කාණිකලි ලෙවර් නෙයුම මුත්තිත්තු උරිත්තාප්පේසවොර්කන් ජාලුමිඳුරුත්තාල්, අචාර්කන් 1897 ම් බ්‍රහ්-ත්තු මුත්තලාම බොරාමර් ස්ට්-ත්තින් 28 ම් පිරිවිඳුරුත්තු ආණ්ඩු මුත්තිත්තා උරිත්තාප්පාන උත්තියොකස්තර් මුත්තලාම මා තුත්තා අචාරාතු කන්තොරිල් තෙරිප්ටු මෙර්පාදු කාණිකේ අල්ලතු අචාර්ති ලෙවර්තෙයුම මුත්ති තු ජාලුම උරිමෙ අල්ලතු උරුත්තේ කාණ්ඩියාඳුරුත්තාල්, මෙර්සොල්ලිය මුත්තිත්ත උත්තියොක ස්තරාක තමයිල් 1897 ම් බ්‍රහ්-ත්තු මුත්තලාම ඉලකස්සස්ට්-ත්තිලාල් තනක්ලා කොටුත්තිරුත්තම උත්තාච්චත්තේ කොණ්ඩු තන් කෙයොර්ප්පාමිටු ආණ්ඩු මුත්තලාම සොල්ලප්ප්ප් කාණිකේ අල්ලතු අචාර්ති උරුත්තේ ප්‍රේප්ප්ප්ප්ප්ප් කොණ්ඩු මෙරිප්ප්ප්ප්ප්ප් මුත්තිරුත්තා ආණ්ඩු මෙර්

சொல்லப்பட்ட காணிகளின் விவரம்.

I.

தென்மாகாணத்தின் மாத்துறை டிஸ்திரிக்டில் மொறவக்கோறளையச்சேர்ந்த பெறளப னைதற என்னும் கிராமத்திலுள்ள O $\frac{10}{51,59}$ ம அளவுக் கடதாசியில் காணப்படும பங்குகள் 103 ம் 109 பிரிவுபடி பறேமுள்ளேகேன, கள்பொக்கேகேன இன்னம சிலகுகளும் யென்று பொதுவாய் ச்சொல்லப்படுகிற அல்லது அறியப்படுகிற இத்தோடணைத்திருக்கும் குறிக்கப்பட்ட உறுதிப்படு ததிய டாப்பில் விவரிக்கப்பட்டதும் 39 ஏக்கர் 2 றூட் 36 பர்சஸ் விஸ்தாரமுள்ளது :—

எல்லை, வடக்கு-நாவன்சொடையிலிருந்து பாத்தோவிட்டக்குபோகும் அடிபாதை, கம்ம ச்சாரீகே கின்னையேயும் சிலபேர்களுக்குமுடைய மாடொல்கொடவத்துயாய, டி. ஜே. டபிள்யு. வனிகஸேகறும் சிலபேர்களுக்குமுடைய ஸேறுவலகேசும்புருயாய ; கிழக்கு-ஊறுபொக்கிலிருந் து கொட்டபொலக்கு போகும் சின்னரோடும், அறம்பேகே ஜயனும் சிலபேர்களுக்குமுடைய தன்கஸ்முள்ளேகும்புர, பல்லேவேவலகே திஸனும் சிலபேர்களுக்குமுடைய கென்தகஸ்முள்ளே அத்தறவதசீ ; தெற்கு-விதாறனகே தினெஸ்காமியும் சிலபேர்களுக்குமுடைய பள்ளேசும்புறு யாய ; மேற்கு-அறம்பேகே ஜயனும் சிலபேர்களுக்குமுடைய கள்பொக்கேவத்த, விதாறனகே தினேசும் சிலபேர்களுக்குமுடைய பள்ளேசும்புறுயாய, கள்பொக்கிலிருந்து பாத்தோவிட்டக்கு போகும் அடிபாதை, சேவாமலவிகே ஜயன்காமியும் சிலபேர்களுக்குமுடைய வெளிஅத்தேகன ட்டிய, டி. எஸ். தெறன்னுன்னேக்கு அரசாட்சியாரால் விற்கப்பட்டிருக்கும் கொறவேகும்புர (T. P. 145,123), வெள்ளப்புளிகே ஜானிசும் சிலபேர்களுக்குமுடைய பறேமுள்ளேதெனிய, மே ற்சொல்லியவர்களுடைய பறேமுள்ளேவத்துயாய,

Sheet O $\frac{10}{51,59}$

Situation : Beralapanatara village in Udugaha pattu of Morawak korale.

Lot.	Name of Land.	Extent. A. R. P.
103	Paremullehena	33 0 0
109	Galbokkehena	6 2 36
		39 2 36

Surveyor-General's Office,
Colombo, June 4, 1900.

S. J. C. MORE,
for Surveyor-General.

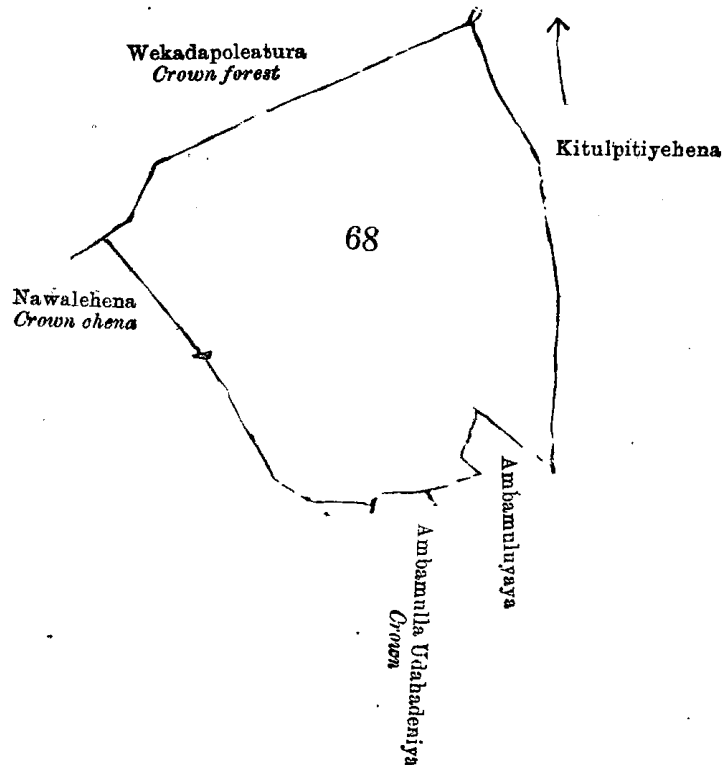
II.

The land commonly called or known as Nawalehena, situate in the village of Beralapanatara in the Morawak korale of the Matara District, in the Southern Province, containing in extent 21 acres 3 roods 5 perches, shown as lot 68 in sheet O $\frac{10}{51,59}$, as described in the annexed certified tracing therefrom, and bounded as follows; on the north by Wekadapoleatura belonging to Crown; on the east by Kitulpitiyehena claimed by Wikrama Narayana Mestrige Don Carolis and others; on the south by Ambemuluyaya claimed by Wellappulige Babehami, Ambemulleudahadeniya belonging to Crown; on the west by Nawalehena belonging to Crown.

දකුණු පළාතට අයිති මාතර දිස්ත්‍රික්කේ මොරවකුරුවෙහි බෙරපුරවෙහි සිටින මෙ සමග මුද්‍රා පත්‍ර සහතික සිතියමේ පෙනෙන අක්කර 21 කුත් රූ 3 කුත් පර්ච්ස් 5 ක් විහිතව ඇති නාවලේ ගේන සාමාන්‍ය වසයෙන් කිසිදු නොහොත් ඒ නමින් දැනගෙන තිබෙන O $\frac{10}{51,59}$ සිතියම පවුලේ 68 ක් පෙන්වන බ්ලේකවර්ගය මාසිලි-රුවරට රජසන්නක වැනවපොලේ අතුරු; නැගෙනහිරට වික්‍රමනාරක මේසුරියගේ දෙන් කරුමිස් සහ නවින් අච්චේ විසින් අයිතිවැසිකම් කිසිදු කිසිදු විවේචනේ ගේනද; දකුණට වෙල්ලපුලියගේ බෙවෙහිම විසින් අයිතිවැසිකම් කිසිදු අච්චේමියද, රජසන්නක අච්චේමියේ උඩවෙහෙයද; බස්නාහිරට රජසන්නක නාවලේ ගේනද.

தென்மாகாணத்தின் மாத்துறை டிஸ்திரிக்டில் மொறவகுகோறளையச்சேர்ந்த பெறளபுரை என்னும் கிராமத்திலுள்ள O $\frac{10}{51,59}$ ம அளவுக்குடதாகியில் காணப்படும் பங்கு 68 ம பரிவு படி நிலையாக யென்று பொதுவாய்ச்சொல்லப்படுகிற அல்லது அறியப்படுகிற இத்தாடனைத்திருக்கும் குறிக்கப்பட்ட உறுதிப்படுத்திய டாப்பில் விவரிக்கப்பட்டதும் 21 ஏக்கர் 3 ரூட் 5 பர்சஸ் விஸ்தாரமுள்ளது :—

எல்லை, வடக்கு-அரசாட்சிக்குள்ள வேகடபொலே அத்தூர்; கிழக்கு-விக்கரமனாராயன் மேஸ்திரிகே தொன் கரேளிகம் சிலபேர்களும் உரித்துபேசும் கிதுள்பிட்டியேகேன; தெற்கு-வெள்ளப்புகளி சேகப்பேகாமி உரித்துபேசும் அம்பேமுலுயாய், அரசாட்சிக்குள்ள அம்பேமுள்ளே உடகதெனிய; மேற்கு-அரசாட்சிக்குள்ள நிலையாகேன.



Sheet O $\frac{10}{51,59}$
 Lot 68 called Nawalehena, in extent 21A. 3R. 5P., situated in Beralapanatara village in the Uduhaha pattu of Morawak korale.

Surveyor-General's Office,
 Colombo, May 12, 1900.
 543

S. J. C. MORE,
 for Surveyor-General.

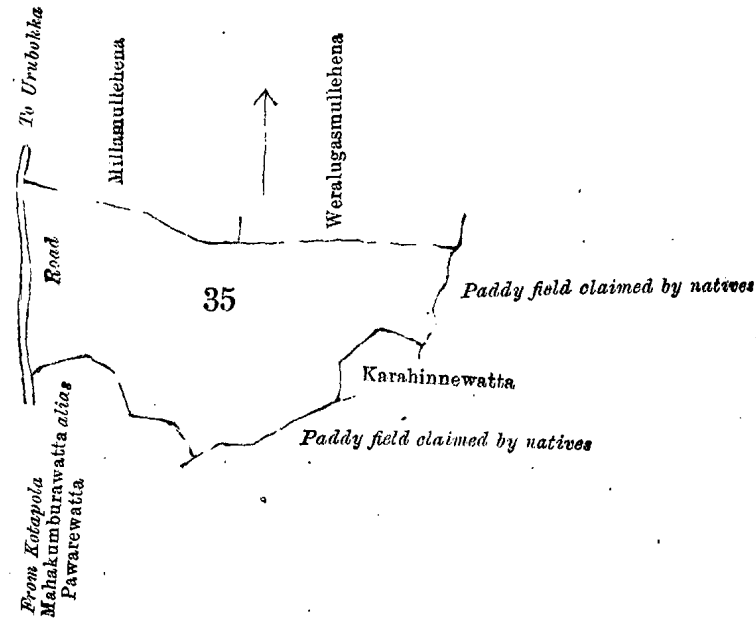
III.

The land commonly called or known as Ilawinnagodahena, situate in the village of Beralapanatara in the Morawak korale of the Matara District, in the Southern Province, containing in extent 12 acres and 15 perches, shown as lot 35 in sheet O $\frac{10}{51, 59}$, as described in the annexed certified tracing therefrom, and bounded as follows : on the north by Millamulle-hena claimed by Madolgoda Gammachcharige Hin Naide, Weralugasmullehena claimed by Badalge Don Lewis ; on the east by Potuliadda belonging to Miellege Nisan and others and Karahinnewatta belonging to ditto ; on the south by Medakumbura belonging to D. J. W. Wanigasekera and others and Mahakumburawatta *alias* Pawarewatta belonging to Arambego Jayan and others ; on the west by the minor road from Kotapola to Urubokka.

දකුණු පළාතට අයිති මාතර දිස්ත්‍රික්කයේ මොරවත්තකොත්තේ මෙරලපසුකර යන ගම පිහිටා තිබෙන මේ සමග අවනාපු සහතික සිතීමේ පෙතෙන් අක්කර 12කින් පර්ච්ස් 15ක් බිම් කරම ඇති ඉලවින්නගොඩ ගේන සාමාන්‍ය වසයේ නිසන නොහොත් ඒ නමින් දැනගෙන තිබෙන O $\frac{10}{51, 59}$ සිතීමේ පත්තරේ 35 වන පෙත්වන බිම් කවර්ට්ස් මාසිම් - ඊදරට මඩොල්ගොඩ ගම මවුර්ට් ගේ නින්නෙය්දේ විසින් අයිතිවාසිකම් නිසන මිල්ලමල්ලේගේනද, බඩල්ලේගේ දෙන එවිස් විසින් අයිතිවාසිකම් නිසන මෙරවත්තමල්ලේගේනද ; කැගෙනහිරට මිදුල්ලේගේ දිසන් සහ නවත් අසවින්නට අයිති පොසුලියද්ද, එම අසවින්නට අයිති කරනින්ගේ වත්තද ; දකුණට ඩී. ජේ. ඩබ්ලිව්. වනිගසේකරට සහ නවත් අසවින්නට අයිති මැදකුරද, අරඹේගේ පසටට සහ නවත් අසවින්නට අයිති මහකුරුරේ වත්ත ගොනොත් පාවරේ වත්තද ; බස්නාගුරට ගොටපොලු සිට උරුමාගන්නට යන සුළුපාරද.

தென்மாகாணத்தின் மாத்துறை டிஸ்த்ரிக்டில் மொறவக்கோறையைச்சேர்ந்த பெறளபனா தற என்னும் கிராமத்திலுள்ள O $\frac{10}{51, 59}$ ம் அளவுக்கடதாசியில் காணப்படும் பங்கு 35 ம் பிரிவுபடி இலவின்னகொடசேன பென்று பொதுவாய்ச் சொல்லப்படுகிற அல்லது அறியப்படுகிற இத்தோடணத்திருக்கும சூறிக்கப்பட்ட உறுதிப்படுத்திய டாப்பில் விவரிக்கப்பட்டதும் 12 ஏக்கர் 15 பர்சஸ் விஸதாரமுள்ளது :-

எல்லி, வடக்கு-மடொல்கொட கம்மச்சாரிகே கீள்ளனதே உரித்துபேசும மில்லமுட்டட்டு என, படல்கே தொன் லுவிஸ் உரித்துபேசும வெறலுகஸ்முள்ளேனகேன் ; கிழக்கு-மீளல்லைகே திஸனும சிலபேர்களுக்குமுடைய பொத்துளியத்த, மேற்சொல்லியவர்களுடைய சறகின்னெவத்த ; தெற்கு-டி. ஜே. டபிள்யூ. வனிகலைகறும் சிலபேர்களுக்குமுடைய மெதகும்புர, அறம்பேகே ஜயனும சிலபேர்களுக்குமுடைய மககும்புரெவத்த அல்லது பாவரேவத்த ; மேற்கு-கொட்டபொலிளி ருந்து ஊறுபொக்கக்குபோசும் சின்னரோட்டும்.



Sheet O $\frac{10}{51, 59}$
 Lot 35 called Ilawinnagodahena, in extent 12A. Or. 15r., situated in Beralapanatara village in Udugaha pattu of Morawak korale.

Surveyor-General's Office,
 Colombo, June 4, 1900.

S. J. C. MORE,
 for Surveyor-General.