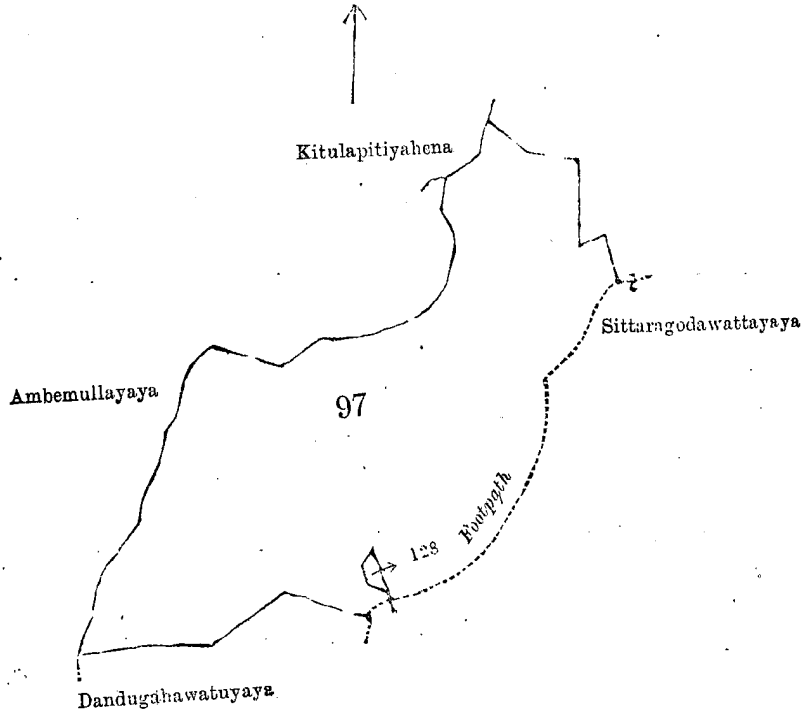


சொல்லப்பட்ட காணிகளின் விபரம்.

I.

தென் மாகாணத்தின் மாத்துறை மல்திறிக்கில் மொறவக்கோறளையைச்சேர்ந்த பெறளப அதற என்னும் கிராமத்திலுள்ள O $\frac{10}{51, 59}$ ம அளவுக் கடதாசியில் காணப்படும் பங்கு 97 ம பிரிவுபடி தண்டுகாவத்தேகேன யென்று பொதுவாய்ச் சொல்லப்படுகிற அல்லது அறியப்படுகிற இத்தோடணைத்திருக்கும் குறிக்கப்பட்ட உறுதிப்படுத்திய டாப்பில் விவரிக்கப்பட்டதும் 23 ஏக்கர் 36 பர்சஸ் விஸ்தாரமுள்ளது :—

எல்லை, வடக்கு-டி. ஜே. டவ்ளியு, வனிகசேகரம சிலபேர்களுக்குமுடைய அம்பேமுலுயாய, விக்கிரமனாராயன மேஸ்திரீகே தொன் கரோளிகம சிலபேர்களும் உரித்துபேசும் சித்தலபிட்டியேகேன, விக்கிரமனாராயன மேஸ்திரீகே சிமணும சிலபேர்களுக்குமுடைய சித்தறகொடவத்துயாய; கிழக்கு-மேற்சொல்லியவர்களுடைய சித்தறகொடவத்துயாய, பெறளபதறிவிருந்து கொட்டபொளவுக்குப்போகும் அடிபாதை; தெற்கு-வெள்ளப்புளிகே பபேகாமியும் சிலபேர்களுக்குமுடைய தண்டுகாவத்துயாய; மேற்கு-வெள்ளப்புளிகே பபேகாமியும் சிலபேர்களுக்குமுடைய கப்பாத்தெனும்தெனிய அல்லது அம்பேமுலுயாய.



Lot 97 called Dandugahawattahena, in extent 23A. OR. 36P., situated in Beralapanatara village in the Udugaha pattu of Morawak korale.

Lot excluded.

Lot 128 called Korakoswattedeniya, situated in Beralapanatara village in the Udugaha pattu of Morawak korale.

Sheet O $\frac{10}{51, 59}$

Surveyor-General's Office,
Colombo, April 18, 1900.

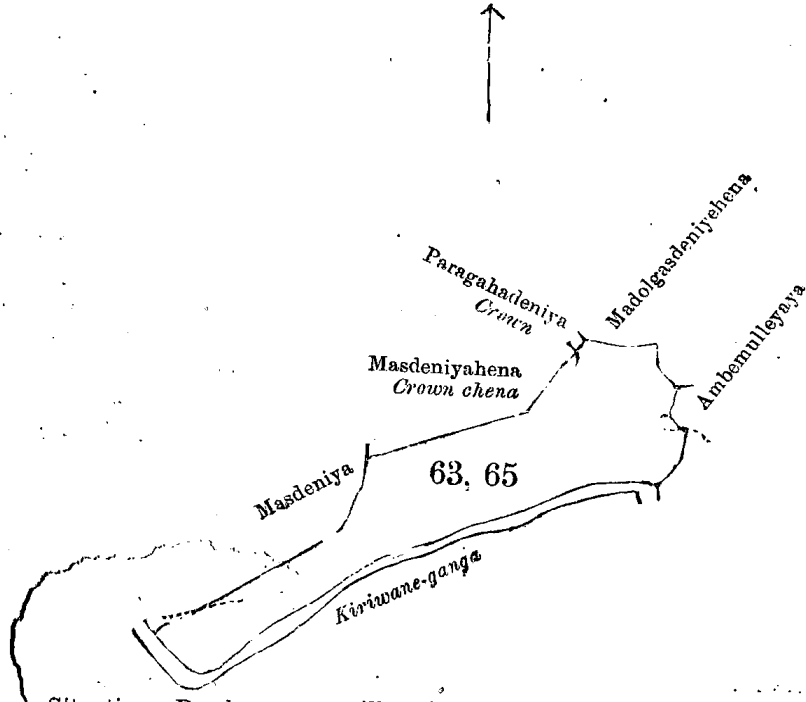
S. J. C. MORE,
for Surveyor-General.

II.

The lands commonly called or known as Godahena and Madolgasdeniya *alias* Kapatenumdeniya, situate in the village of Beralapanatara in the Morawak korale of the Matara District, in the Southern Province, containing in extent 7 acres 2 roods and 7 perches, shown as lots 63 and 65 in sheet O $\frac{10}{51, 59}$, as described in the annexed certified tracing therefrom, and bounded as follows : on the north by Masdeniyahena belonging to Crown, Madolgasdeniya *alias* Paragahadeniya belonging to Crown, and Madolgasdeniyahena claimed by Mantrige Loku Naide; on the east by Kapatenumdeniya *alias* Ambemullyaya claimed by Wellappulige Babehami and others; on the south by the Kiriwane-ganga; on the west by Masdeniya belonging to Vitaranage Dineshami and others.

දකුණු පළාතට අයිති මාතර දිස්ත්‍රික්කේ මොරවකකෝරළේ බෙරලපනාතර යන ගම තිබෙන මේ සමග අමුනාපු සහ තික සිතියමේ පෙනෙන අක්කර 7කුත් රූඩ් 2කුත් පර්චස් 7ක් බිම්තරම ඇති සාමාන්‍යවසයෙන් ගොවිතැන සහ මඩොල් ගස්දෙහි යොහොත් කපාහැනුමදෙහි කිසිකුණක් නොමැති වූ නමුත් දැනගෙන තිබෙන O $\frac{10}{51, 59}$ සිතියමපනුයේ 63න් සහ 65න් පෙන්වන බිම්කවිවිලට මායිම්—පුදුරට රජසන්නක මාස්දෙහියේයෙන, රජසන්නක මඩොල්ගස්දෙහි යොහොත් පරගහදෙහි, මන්දියේ ලොකුකන්දේ විසින් අයිතිවාසිකම් කිසිකුණක් මඩොල්ගස්දෙහියේ යෙනද; නැගෙනහිරට වෙල්ලස් පුලිගෙයි බබෙහාමි විසින් අයිතිවාසිකම් කිසිකුණක් කපාහැනුමදෙහි යොහොත් අඹලිවිසියාද; දකුණට කිරිවානේ ගඟද; බස්නාහිරට විතාරනගේ දිනෙස්සාමිට සහ තවත් අඹවළුන්ට අයිති මාස්දෙහියද.

தேன் மாகாணத்தின் மாத்துறை திஸ்திரிக்கில் மொறவக்கோற்றைகையச்சேர்ந்த பெற்ற பனாதற யென்னுங் கிராமத்திலுள்ள 0 $\frac{10}{51, 59}$ ம அளவுக்கடதாசியில் காணப்படும் பங்குகள் 63 ம 65 ம பிரிவுபடி கொடேகேன, மடொல்கஸதெனிய அல்லது கபாதெனும்தெனிய யென்று பொ துவாய்ச் சொலலப்படுகிற அலலது அறியப்படுகிற இத்தோடணைத்திருக்கும் குறிக்கப்பட்ட உறுதிப்படுத்திய டாப்பில விவரிக்கப்பட்டதும் 7 ஏக்கர் 2 றூட் 7 பர்சல விஸ்தாரமுள்ளது :—
எல்ல, வடக்கு-அரசாட்சிக்குள்ள மாஸதெனியேகேன, அரசாட்சிக்குள்ள மடொல்கஸ தெனிய, மன்திரிகே னொகுனேதே உரித்துபேசும மடொல்கஸதெனியகேன ; கிழக்கு-வெள்ளப் புளிகே பபேகாமியும் சிலபேர்களும் உரித்துபேசும கபாதெனும்தெனிய அலலது அம்பேமுலு யாய் ; தெற்கு-கிரிவானேகங்க ; மேற்கு-வித்தாறனகே தினெஸகாமியும் சிலபேர்களுக்குமுடைய மாஸதெனிய.



Situation : Beralapanatara village in Udugaha pattu of Morawak korale.

Lot.	Name of Land.	Extent. A. R. P.
63	Godahena	7 0 26
65	Madolgasdeniya claimed as Kapatenumedeniya	0 1 21
		7 2 7

Sheet O $\frac{10}{51, 59}$

Surveyor-General's Office,
Colombo, April 18, 1900.

S. J. C. MORE,
for Surveyor-General.

III.

The lands commonly called or known as Ihalaikondehena, Godahena, Irikondehena, Pettareheneatura, Gallenehena, Gallenehenadeniya, situate in the village of Beralapanatara in the Morawak korale of the Matara District, in the Southern Province, containing in extent 65 acres and 6 perches, shown as lots 116, 135, 136, 137, and 138 in sheets O $\frac{10}{51, 59}$ and O $\frac{15}{3, 11}$, as described in the annexed certified tracing therefrom, and bounded as follows : on the north by the footpath from Beralapanatara to Kotapola, Kurunduwatta sold by Crown to W. Don Juwanis (T. P. 143,729), Pinkumbura claimed by the Beralapanatara temple, Kiriwane-ganga, Malhawekumbura claimed by Wellappulige Babehami and others, Pitawilewatta alias Malhawekoratuwa claimed by Wellappulige Babehami and others, Pallewitakumbura belonging to Hewamalawige Jayan and others ; on the east by Pallewitehena belonging to Crown claimed by Vitaranage Wattuhami and others on Vitaranage extract, Udagederawatta belonging to Hewamalawige Jayanhami and others, Udagederawattedeniya belonging to ditto, Ilukketiyahena claimed by Vitaranage Wattuhami and others, and Batehena claimed by Wellappulige Dasan and others, which forms the village boundary of Beralapanatara ; on the south by Polgaswattehena claimed by Potumullege Andiris, Polgasmulledeniya claimed by ditto, and Wilpitadeniya claimed by ditto ; on the west by Welitolle-ehena claimed by Badalge Don Luwis and others.

ஊழ்வு பராவத அகிகி லாவர டீசுத்துணை மொர்வக்கோற்றே லெரூபனாவூர் ஈன வம திவென மீ சமல அழிவாழ சகநிவ கீகிசமல மெனென அகாவர 65 அகர் பர்சலக் 65 விஸ்தாரம் அகி சாமானியலகென ஓகரூ ஓர்வொன்டே ஸென, யொ லி ஸென, ஓர்வொன்டே ஸென, மென்வமர்ஸெனவூர், மலர்வென்ஸென, மலர்வென்ஸென் டேகிச கிசன நொகொன் ஸ் தல்தீ டுகலகை திவென 0 $\frac{10}{51, 59}$ சக 0 $\frac{15}{3, 11}$ டீகிசமல பதுகே 116, 135, 136, 137, 138 ன மென்வம விஸ்தாரம் பராவத மெரூபனாவூர் கி வொப்பலூர் ஈன அகிபாரட, அகிவூல விசின் வலிசூலி, டேன் பூலாசிசம் விவூவாழ டூர்வூ ல்லநட, (143,729 பிஊர்வ கவடகிச) லெரூபனாவூர் பன்சல விசின் அகிகிவாசிகமல கிசன பின்னூதிரட, கிர்வானே ஈனட, வெல் லுப்பலிசென் லெவெகாமி சக கவின் அகிலல் விசின் அகிகிவாசிகமல கிசன மலர்வூலி டூதிரட, வெல்வூபுலிசென் லெவெகாமி சக கவின் அகிலல் விசின் அகிகிவாசிகமல கிசன பிடுபிசெல் லின்வ நொகொன் மலர்வூலி யொர்வூலி, ஸெலாமலிசென் சகன்ச சக கவின் அகிலல் விசின் அகிகி பல்வெலி டூதிரட ; நூலகெஊர்வூர் பிவூர்ஊரென் அகிவூர்வூர்வூர்வூர் பிவூர்ஊரென் லின்னூகாமி சக கவின் அகிலல் விசின் அகிகிவாசிகமல கிசன மலர்வூலி ஸெனட, ஸெலாமலிசென் சகன்சகாமி சக கவின் அக

Situation : Beralapanatara village in Udugaha pattu of Morawak korale.

Lot.	Name of Land.	Extent.	
		A.	R. P.
116	Ihalairikondehena	7	2 37
135	Godahena Irikondehena	25	0 35
136	Pettareheneatura	5	2 20.
137	Gallenehena	26	1 11
138	Gallenehenadeniya	0	0 23
		65	0 6

Sheet O $\frac{10}{51, 59}$ and O $\frac{15}{3, 11}$

Surveyor-General's Office,
Colombo, May 12, 1900.

S. J. C. MORE,
for Surveyor-General.

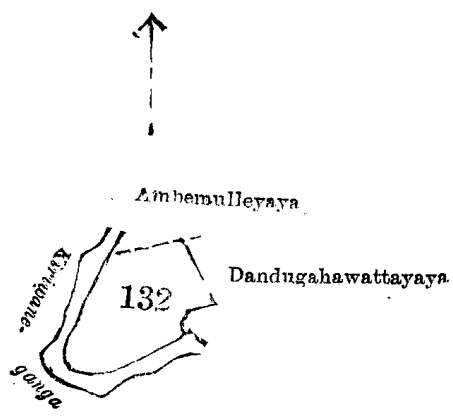
IV.

The land commonly called or known as Medagodellehen, situate in the village of Beralapanatara in the Morawak korale of the Matara District, in the Southern Province, containing in extent 1 acre 3 roods and 27 perches, shown as lot 132 in sheet O $\frac{10}{51, 59}$, as described in the annexed certified tracing therefrom, and bounded as follows : on the north by Kapatenum deniya alias Ambemuluyaya claimed by W. Babehami and others ; on the east by Dandugahawattayaya belonging to Wellappulige Babehami ; on the south by Kiriwane-ganga ; on the west by the Kiriwane-ganga.

දකුණු පලාතට අයිති මාතර දිස්ත්‍රික්කේ මොරවත්තකෝරළේ බෙරලපනාතර සහ ගම නිබෙන මේ සමග අමුතාපු සහතික සිතියමේ පෙනෙන අක්කර 1කුත් රූ 3කුත් පර්චස් 27ක් බිම්තරම ඇති සාමාන්‍ය වසයෙන් මැදගොඩැල්ලේ ගේන කිසික නොහොත් ඒ නමින් දැනගෙන තිබෙන O $\frac{10}{51, 59}$ සිතියමට අනුව 132න් පෙන්නන බිම්තරමට මාසිම-උතුරට වෙල්ලපුළුලේ බබෙහාමි සහ නවත් අඟවළුන්ට අයිති කපාතැනුම්දෙකිසි නොහොත් අනුමැතියකද ; නැගෙනහිරට වෙල්ලපුළුලේ බබෙහාමිට අයිති දඹුගස වතුයායද ; දකුණට කිරිවානේ ගඟද ; බස්නාහිරට කිරිවානේ ගඟද.

தென் மாகாணத்தின் மாத்துறை டிஸ்த்ரிக்டில் மொறவக்கோற்றளையச்சேர்ந்த பெறள பனாதற என்னும் கிராமத்திலுள்ள O $\frac{10}{51, 59}$ ம அளவுக்கடதாசியில் காணப்படும் பங்கு 132 ம பிரிவுபடி மெதகொடெள்ளெனே யென்று பொதுவாய்ச் சொல்லப்படுகிற அலலது அறியப்படுகிற இத்தோடணைத்திருக்கும் குறிக்கப்பட்ட உறுதிப்படுத்திய டாப்பில் விவரிக்கப்பட்டதும் 1 ஏக்கர் 3 ரூட் 27 பர்சஸ் விஸதாரமுள்ளது :—

எல்லை, வடக்கு-வெள்ளப்புளிகே பபேகாமியும் சிலபேர்களுக்குமுடைய கபாதெனும் தெனிய அலலது அபெமுலுயாய ; கிழக்கு-வெள்ளப்புளிகே பபேகாமியுடைய தண்டிகாவததுயாய ; தெற்கு-கிரிவானேகங்க ; மேற்கு-கிரிவானேகங்க.



Lot 132 called Medagodellehen, in extent 1A 3R. 27P., situated in Beralapanatara village in Udugaha pattu of Morawak korale.

Sheet O $\frac{10}{51, 59}$

Surveyor-General's Office,
Colombo, May 12, 1900

S. J. C. MORE,
for Surveyor-General.