

SUPPLEMENT

TO

The Ceylon Government Gazette,

PART III.

FRIDAY, NOVEMBER 23, 1900.

NOTICES UNDER THE WASTE LANDS ORDINANCES.

[Notice under "The Waste Lands Ordinances, 1897, 1899, and 1900."]

TAKE notice, that unless within three months from the 2nd day of November, 1900, the persons, if any, who claim any interest in the lands hereinafter mentioned or in any one or more of such lands, appear before the Special Officer appointed under section 28 of Ordinance No. 1 of 1897 at his office at Matara and make claim to the said lands or any of them or to some interest therein :

Such Special Officer, in pursuance of the powers vested in him by Ordinance No. 1 of 1897, will declare by writing under his hand that the said lands or such of them, as to which no claim has been made, are the property of the Crown.

J. P. LEWIS,
Special Officer.

Description of Lands referred to.

I.

The land commonly called or known as Mahawatthena, Mahahena, Pambehena, Kudapambehena, Diganhena, Indikadahena, &c., situate in the village of Beralapanatara in the Morowak korale of the Matara District, in the Southern Province, containing in extent 159 acres 1 rood, shown as lot 177 in sheet O $\frac{10}{38, 46}$, as described in the annexed certified tracing therefrom, and bounded as follows : on the north by Pannilkanda ; on the east by the Haldoladeniyedola, Pambahenewatta belonging to Ekanayakage Hinhami and others, the Haldoladeniyedola, Hinguredeniya belonging to Disanayakage Adarahami and others, the Haldoladeniyedola, Indikadadeniya belonging to Disanayakage Adarahami and others, the Haldoladeniyedola; on the south by Dekoralagewatta belonging to Kankanige Wattuhami and others, Talawatta belonging to ditto, Digana belonging to Kankanige Janappu, Udahakanda belonging to D. D. A. Wijesekera and others, and Munahingekumbura belonging to Sadasigamage Bandulahami and others; on the west by Munahingekumbura belonging to Sadasigamage Bandulahami and others, Gamagehena claimed by Gamage Mudalihami, Siambalagahawattekumbura belonging to Kankanige Wattu and others, Sinachecharigediwela belonging to Attadassi Unnanse, Nugawalaliyadda belonging to Kankanige Wattuhami and others, Pandeniya belonging to Attadassi Unnanse, Migahawatta belonging to Sinachecharige Punchikira, Kapatenuma belonging to ditto, the Dumbutudola, Panwelketiyedeniya belonging to B. Davit Wijesekera and others, and the Dumbutudola.

NOTE.—The following lots, lying within the above-named boundaries, are excluded from this notice, and their aggregate acreage, viz., 16 acres 3 roods and 31 perches, is not included in the acreage of 159 acres 1 rood given above :—

Lot.	Name of Land.	Extent.		
		A.	R.	P.
178	Galadeniya	0	3	28
179	Kapatenuma	1	3	28
180	Mahahenawatta	3	2	13
181	Marawalgodawatta	8	3	12
182	Do.	1	2	30
		16	3	31

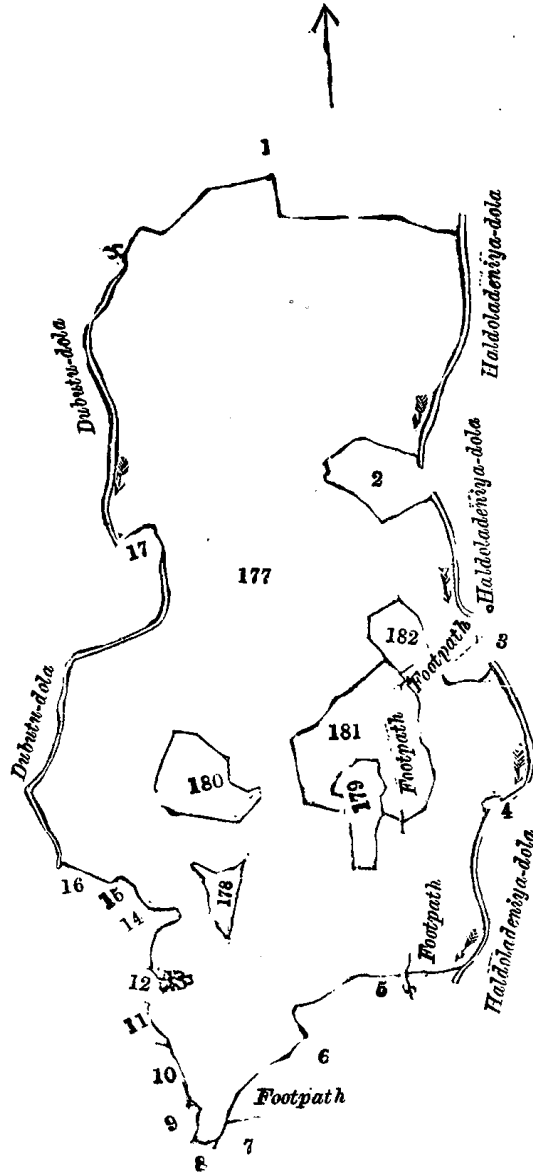
විෂි 1900 ක්වූ නොවැම්බු මස 2 වෙනි දින සටන් තුන්මාසකක් ඇතුළතදී මෙහි පහත දක්වන ඉඩම්වලට නොහොත් ඉන් එකකට නොහොත් වැඩිගණනකට යම් අයිතිවාසිකමක් තිබෙන යම් අයෙක් ඇත්නම් ඒ අය විසින් වර්ෂ 1897 කේ නොම්මර 1 කේ ආඥාපනතේ 28 වෙනි වගන්තියේ ප්‍රකාරයට පත්කරණු ලැබූ විශේෂ මන්ත්‍රීවරයානන්තරයෙන් මාතර කන්තෝරු මඩදි උන්තානසේගේ ඉදිරිපිටට ඇවිත් පෙනීසිට එකී ඉඩම්වලට නොහොත් ඊට ඇති යම් කොටසකට කිසි අයිතිවාසිකමක් පෙන්වා සිටින්නට නොයෙදුනොත්, එකී විශේෂ මන්ත්‍රීවරයානන්තරයෙන් වර්ෂ 1897 කේ නොම්මර 1 කේ ආඥාපනතේ 17 වී තිබෙන බලයේ ප්‍රකාරයට, අයිතිවාසිකම් නොකියාපු එකී ඉඩම් එක්කෝ එයින් අයිතිවාසිකමක් ගෙන හැරදක්වන්නට නොයෙදුන සෑම ඉඩම් තුළ සන්තක ඉඩම් හැටියට උන්තානසේගේ අත්පත ඇති ලියවිල්ලකින් උන්තානසේ විසින් ප්‍රකාශ කරණ බව මෙයින් දැනගත යුතුයි.

ජේ. පී. ලුවිස්,
විශේෂ මන්ත්‍රීවරයානන්තරයේය.

ඉඩම්වල තොරතුරු.

I.

දකුණු පලාතට අයිති මාතර දිස්ත්‍රික්කේ මොරවක්කෝරලේ බෙරලපණතර යන ගම් පිහිටා තිබෙන මේ සමග අමු තාපු සහතික සිතියමේ පෙනෙන අක්කර 159 ක් රූ 1 ක් බිම්තරම ඇති සාමාන්‍ය වසයෙන් මකවත්ගේතද, මකගේතද, පඹේගේතද, කුඩා පඹේ ගේතද, දිගන්ගේතද, ඉදිකඩගේත සහ තවත් ගේතද කිසි නොහොත් ඒ නම්වලින් දැන ගෙන තිබෙන O $\frac{10}{38, 46}$ සිතියම් පත්තරේ 177 ක් පෙන්වන බිම්කවිටියට මායිම්—උතුරට පණ්ණේල් කන්දද; නැගෙන ඉරට හල්දෙලදෙහියේ දෙලද, එකතාසකගේ හීන්හාමිට සහ තවත් අසවළුන්ට අයිති පඹගේගේ වත්තද, හල්දෙල දෙහියේ දෙලද, දිසාතාසකගේ අදරහාමිට සහ තවත් අසවළුන්ට අයිති හිඟුරේදෙහියද, හල්දෙලදෙහියේ දෙලද, දිසා තාසකගේ අදරහාමිට සහ තවත් අසවළුන්ට අයිති ඉදිකඩදෙහියද, හල්දෙලදෙහියේ දෙලද; දකුණට කන්කානිගේ වත්ත හාමිට සහ තවත් අසවළුන්ට අයිති දෙකෝරලගේ වත්තද, එම අසවළුන්ට අයිති නලවත්තද, කන්කානිගේ ජනප්‍රට අයිති දිගණද, හි. හි. ඒ. විජේසේකරට සහ තවත් අසවළුන්ට අයිති උඩහකන්දද, සදසිගමගේ බන්දුලහාමිට සහ තවත් අසවළුන්ට අයිති මුණහින්නේ කුඹුරද; බස්නාඉරට සදසිගමගේ බන්දුලහාමිට සහ තවත් අසවළුන්ට අයිති මුණහින්නේ කුඹුරද, ගමගේ මුදලිහාමි විසින් අයිතිවාසිකම් කිසිත ගමගේ ගේතද, කන්කානිගේ වත්තට සහ තවත් අසවළුන්ට අයිති සිසඹලා ගහවත්ගේ කුඹුරද, අත්තදස්සි උන්තානසේට අයිති සිත්ගත්වාරිගේ දිවෙලද, කන්කානිගේ වත්තහාමිට සහ තවත් අසවළුන්ට අයිති නුගවලලියදද, අත්තදස්සි උන්තානසේට අයිති පාණ්දෙහියද, සිත්ගත්වාරිගේ පුන්විකිරට අයිති මීගහවත් තද, එම අසවළුන්ට අයිති කපාතැනුමද, දුඹුවදෙලද, හි. දු. වින් විජේසේකරට සහ තවත් අසවළුන්ට අයිති පන්වල්කැටියදෙහියද



Lot 177 called Mahawattehena, Mahahena, Pambehena, Kudapambehena, Diganhena, Indikdahena, &c., in extent 159A. 1R. 0P., situated in Beralapanatara village in Udugaha pattu of Morowak korale.

Lots excluded.

Situation : Beralapanatara village in Udugaha pattu of Morowak korale.

Lot.	Name of Land.	Extent.	
		A.	R. P.
178	Galadeniya	0	3 28
179	Kapatenuma	1	3 28
180	Mahahenawatta	3	2 13
181	Marawalgodawatta	8	3 12
182	Do.	1	2 30
		16	3 31

Sheet O $\frac{10}{38, 46}$

Surveyor-General's Office,
Colombo, March 13, 1900.

S. J. C. MORE,
for Surveyor-General.

Description of Boundaries of Lot 177.

Lot.	Name of Land.	Lot.	Name of Land.
1	Pannilkanda	10	Gamagehena
2	Pambahenewatta	11	Siambalagahawattekumbura
3	Higuradeniya	12	Singathcharigadiwela
4	Indikadadeniya	13	Nugawalaliyadda
5	Dekoralagewatta and Talawatta	14	Pandeniya
6	Digana	15	Meegahawatta
7	Udahakanda	16	Kapatenuma
8	Munahingekumbura	17	Panwelketiadeniya
9	Do.		

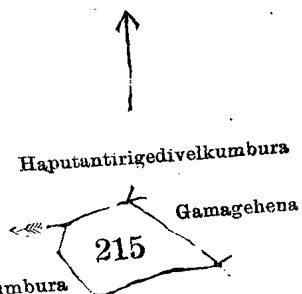
II.

The land commonly called or known as Mahakumburehena, situate in the village of Beralapanatara in the Morowak korale of the Matara District, in the Southern Province, containing in extent 1 acre and 2 roods, shown as lot 215 in sheet O $\frac{10}{38, 46}$ as described in the annexed certified tracing therefrom, and bounded as follows : on the north by Haputantrige Divelkumbura belonging to Haputantrige Lokuwa and others : on the east by Gamagehena claimed by Gamage Mudalihami and others ; on the south by Mahakumbura belonging to Kankanige Mudalihami and others ; on the west by Mahakumbura belonging to Kankanige Mudalihami and others.

දකුණු පලාතට අයිති මහර දිස්ත්‍රික්කේ මොරවක්කෝරලේ බෙරලපණුවර යන ගම පිහිටා තිබෙන මේ සමග අලු කාපු සහතික සිතියමේ පෙනෙන අක්කර 1කුත් රූඩ් 2ක් බිම්තරම ඇති සාමාන්‍ය වසරෙන් මහකුඹුරේ ගේන කිසන කො හොත් ඒ නමින් දනගෙන තිබෙන O $\frac{10}{38, 46}$ සිතියම පත්තරේ 215න් පෙන්වන බිම්කඩවිට මායිම්—උතුරට කපුපත් ක්‍රියේ ලොකුචාට සහ නවත් අසවළුන්ට අයිති කපුපත් ක්‍රියේ දිවෙල් කුඹුරද; නැගෙනහුරට ගමගේ මුදලිකාමි සහ නවත් අසවළු විසින් අයිතිවාසිකම් කිසන කමගේ සේනද; දකුණට කන්කානිගේ මුදලිකාමිට සහ නවත් අසවළුන්ට අයිති මහ කුඹුරද; බස්නාහුරට කන්කානිගේ මුදලිකාමිට සහ නවත් අසවළුන්ට අයිති මහකුඹුරද.

මේගේ මාකාණයකින් මාතෘකා මුහුණපිටිකේ මොරවක්කෝරලේ බෙරලපණුවර ගම පිහිටා තිබෙන මේ සමග අලු කාපු සහතික සිතියමේ පෙනෙන අක්කර 1කුත් රූඩ් 2ක් බිම්තරම ඇති සාමාන්‍ය වසරෙන් මහකුඹුරේ ගේන කිසන කො හොත් ඒ නමින් දනගෙන තිබෙන O $\frac{10}{38, 46}$ සිතියම පත්තරේ 215න් පෙන්වන බිම්කඩවිට මායිම්—උතුරට කපුපත් ක්‍රියේ ලොකුචාට සහ නවත් අසවළුන්ට අයිති කපුපත් ක්‍රියේ දිවෙල් කුඹුරද; නැගෙනහුරට ගමගේ මුදලිකාමි සහ නවත් අසවළු විසින් අයිතිවාසිකම් කිසන කමගේ සේනද; දකුණට කන්කානිගේ මුදලිකාමිට සහ නවත් අසවළුන්ට අයිති මහ කුඹුරද; බස්නාහුරට කන්කානිගේ මුදලිකාමිට සහ නවත් අසවළුන්ට අයිති මහකුඹුරද.

ගමේ, වැටුප්-කපුපත් ක්‍රියේ ලොකුචාට සහ නවත් අසවළුන්ට අයිති කපුපත් ක්‍රියේ දිවෙල් කුඹුරද; නැගෙනහුරට ගමගේ මුදලිකාමි සහ නවත් අසවළු විසින් අයිතිවාසිකම් කිසන කමගේ සේනද; දකුණට කන්කානිගේ මුදලිකාමිට සහ නවත් අසවළුන්ට අයිති මහ කුඹුරද; බස්නාහුරට කන්කානිගේ මුදලිකාමිට සහ නවත් අසවළුන්ට අයිති මහකුඹුරද.



Lot 215 called Mahakumburehena, in extent 1A. 2R. 0P., situated in Beralapanatara village in the Udugaha pattu of Morowak korale.

Sheet O $\frac{10}{38, 46}$

Surveyor-General's Office, Colombo, March 13, 1900.

S. J. C. MORE, for Surveyor-General.

III.

The land commonly called or known as Karayaldeniyehena-atura and Pitadeniyeheneatura, situate in the village of Beralapanatara in the Morowak korale of the Matara District, in the Southern Province, containing in extent 59 acres and 1 rood, shown as lot 205 in sheets O $\frac{10}{38, 46}$ and O $\frac{10}{54, 62}$, as described in the annexed certified tracing therefrom, and bound as follows : on the north by Ranaliyadda claimed by Kankanige Andris and others, Mahakumbura belonging to ditto, Pitadeniya belonging to Gamage Mudalihami and others, Medagodawatta belonging to ditto, Munahingekumbura belonging to Sadasa Gamage Bandulhami, Udahakanda belonging to D. D. A. Wijesekera and others, Bunawatta belonging to Kankanige Mudalihami and others, Karayaldeniya belonging to D. D. A. Wijesekera and others, Degollagewatta belonging to Kankanige Mudalihami and others, the footpath from Beralapanatara to Dupane; on the east by the limit of the Province of Sabaragamuwa; on the south by the village boundary of Ginnaliya (Puhulhenakandeatura belonging to Crown), the footpath from Ketawala to Ginnaliya; on the west by Pitadeniyewatta, &c., belonging to Ekanayakage Dasan and others.

[NOTE.—Lot 217, Karanketiyaedeniya, within these boundaries, in extent 20 perches, belonging to Kankanangewattu and others, is excluded from this notice, and its extent, 20 perches, is not included in the acreage of 59 acres and 1 rood given above.]

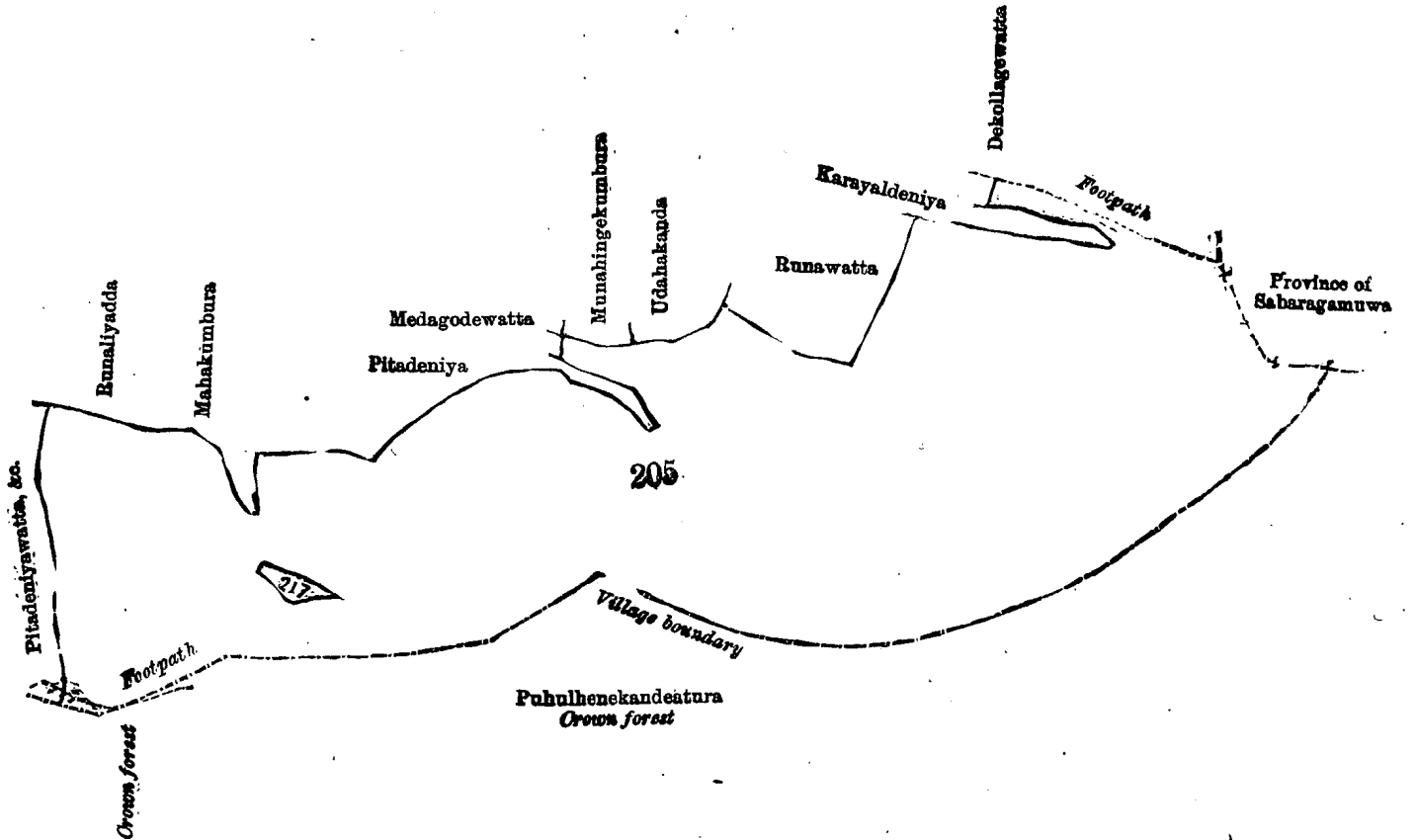
දකුණු පලාතට අයිති මහර දිස්ත්‍රික්කේ මොරවක්කෝරලේ බෙරලපණුවර යන ගම පිහිටා තිබෙන මේ සමග අලු කාපු සහතික සිතියමේ පෙනෙන අක්කර 59කුත් රූඩ් 1ක් බිම්තරම ඇති සාමාන්‍ය වසරෙන් කරගත් අලුතින් ගේනේ අතුලු සහ පිටදෙනියේ ගේනේ අතුර කිසන කොහොත් ඒ නමින්වලින් දනගෙන තිබෙන O $\frac{10}{38, 46}$ සහ O $\frac{10}{54, 62}$ සිතියම පත්තරේ 205න් පෙන්වන බිම්කඩවිට මායිම්—උතුරට කන්කානිගේ අන්දරිය සහ නවත් අසවළු විසින් අයිතිවාසිකම් කිසන මහලියද, එම අසවළුන්ට අයිති මහකුඹුරද, ගමගේ මුදලිකාමිට සහ නවත් අසවළුන්ට අයිති පිටදෙනියද, එම අසවළුන්ට අයිති මැදගොඩ වත්තද, සද්දසිගමගේ බන්දුලකාමිට අයිති මුණඹුරගේ කුඹුරද, ඩී. ඩී. ඒ. විජේසේනරට සහ නවත් අසවළුන්ට අයිති අලුතින් දෙනියද, කන්කානිගේ මුදලිකාමිට සහ නවත් අසවළුන්ට අයිති රූකවත්තද, ඩී. ඩී. ඒ. විජේසේනරට සහ නවත් අසවළුන්ට අයිති කරගත් අලුතින්, කන්කානිගේ මුදලිකාමිට සහ නවත් අසවළුන්ට අයිති දෙගොල්ලගේ වත්තද, බෙරලපණුවර සිට දැවගේගම යන අඹුරුරද; නැගෙනහුරට දැවගම පලාතේ මාලුමද; දකුණට ගිණිකුලියේ ගම ඉමද (රජසහකා පුහුණුගේ කන්දේ අතුරද), කැටුවල සිට ගිණිකුලියට යන අඹුරුරද; බස්නාහුරට ඒකානායකගේ දසවත් සහ නවත් අසවළුන්ට අයිති පිටදෙනියේ වත්ත සහ නවත්.

[ගමක සි මායිම්වලට මැදිටි කන්කානිගේ වත්තට සහ නවත් අසවළුන්ට අයිති පර්ච්ස් 20ක් බිම්තරම ඇති කරන් කැටියේ ගේන කිසන 217 වෙනි බිම්කඩවිට මේ දැවගමගේ අන්තර්ගත වගන් ඒකේ බිම්තරම වන පර්ච්ස් 20 ඉහත සි අක්කර 59කුත් රූඩ් 1ක් බිම්තරමේ අඩංගු කොටුවෙන් වගන් මෙයින් දනගෙන පුහුණු.]

தென் மாகாணத்தின் மாத்துறை திஸ்திரிக்கில் மொறவக்கோறளையைச்சேர்ந்த பெறள பனாதற யென்னுங் கிராமத்திலுள்ள $O \frac{10}{38, 46}$ ம் $O \frac{10}{54, 62}$ ம் அளவுக்கடதாசிகளில் காணப்படும் பங்கு 205 ம் பிரிவுபடி கறயல்தெனியேகேனே அததூர யென்று பொதுவாய்ச் சொல்லப்படுகிற அலலது அறியப்படுகிற இத்தோடணைத்திருக்கும் குறிக்கப்பட்ட உறுதிப்படுத்திய டாப்பில் விவரிக்கப்பட்டதும் 59 ஏக்கர் 1 றூட் விஸ்தாரமுள்ளது :—

எல்லை, வடக்கு-கன்கானிகே அந்திரிசம் சிலபேர்களும் உரித்துபேசும ரளளியத்த, மேற் சொல்லியவர்களுடைய மககும்பூர, கமகே முதளிகாமியும் சிலபேர்களுக்குமுடைய பிட்டதெனிய, மேற்சொல்லியவர்களுடைய மெக்கொடவத்த, ஸதாசிகமகே பனதுலகாமியுடைய முனகின்கே கும்பூர, டி. டி. எ. விஜேஸேகறும் சிலபேர்களுக்குமுடைய உடககந்த, கன்கானிகே முதலிகாமியும் சிலபேர்களுக்குமுடைய றானவத்த, டி. உ. எ. விஜேஸேகறும் சிலபேர்களுக்குமுடைய கறயல்தெனிய, கன்கானிகே முதளிகாமியும் சிலபேர்களுக்குமுடைய தெக்கொல்லகேவத்த, பெறள பனாதரிலிருந்து டாப்பனேககு போகும் அடிபாதை; சிழக்கு-சபரகமுவை மாகாணத்துடைய எல்லை; தெற்கு-கின்னளிய உடைய குறிச்சி எல்லை, (அரசாட்சிக்குள்ள புகுல்கேனே கந்தே அததூர), கெட்டவலிலிருந்து கின்னளியக்குபோகும் அடிபாதை; மேற்கு-எகறையக்கே தஸனும் சில போகளுக்குமுடைய பிட்டதெனியேவத்த இன்னும் சிலதுகளும்.

[குறிப்பு—சொல்லிய எல்கைகளுக்குள்ளிதாய் கன்கானிகே வத்தும் சிலபேர்களுக்குமுடைய கறன்கெட்டயேதெனி யெண்டறிப்பிடும் 20 பர்சஸ் கொண்ட 217 ம் துண்டு இந்த அறிக்கையிலிருந்து விலக்கினது. அதுடைய அளவு 20 பர்சஸ் மேற்சொல்லிய 59 ஏக்கர் 1 றூட் அளப்பி லுட்படுத்தவில்லை.]



Lot 205 called Karayaldeniyehena-atura, Pitadeniyehena-atura, in extent 59A. 1r. 0p., situated in Beralapanatara village in Udugaha pattu of Morowak korale.

Lot excluded.

Lot 217 called Karanketiypedeniya, in extent 0A. 0r. 20p., situated in Beralapanatara village in Udugaha pattu of Morowak korale.

Surveyor-General's Office,
Colombo, March 13, 1900.

Sheets $O \frac{10}{38, 46}$ and $O \frac{10}{54, 62}$

S. J. C. MORE,
for Surveyor-General.