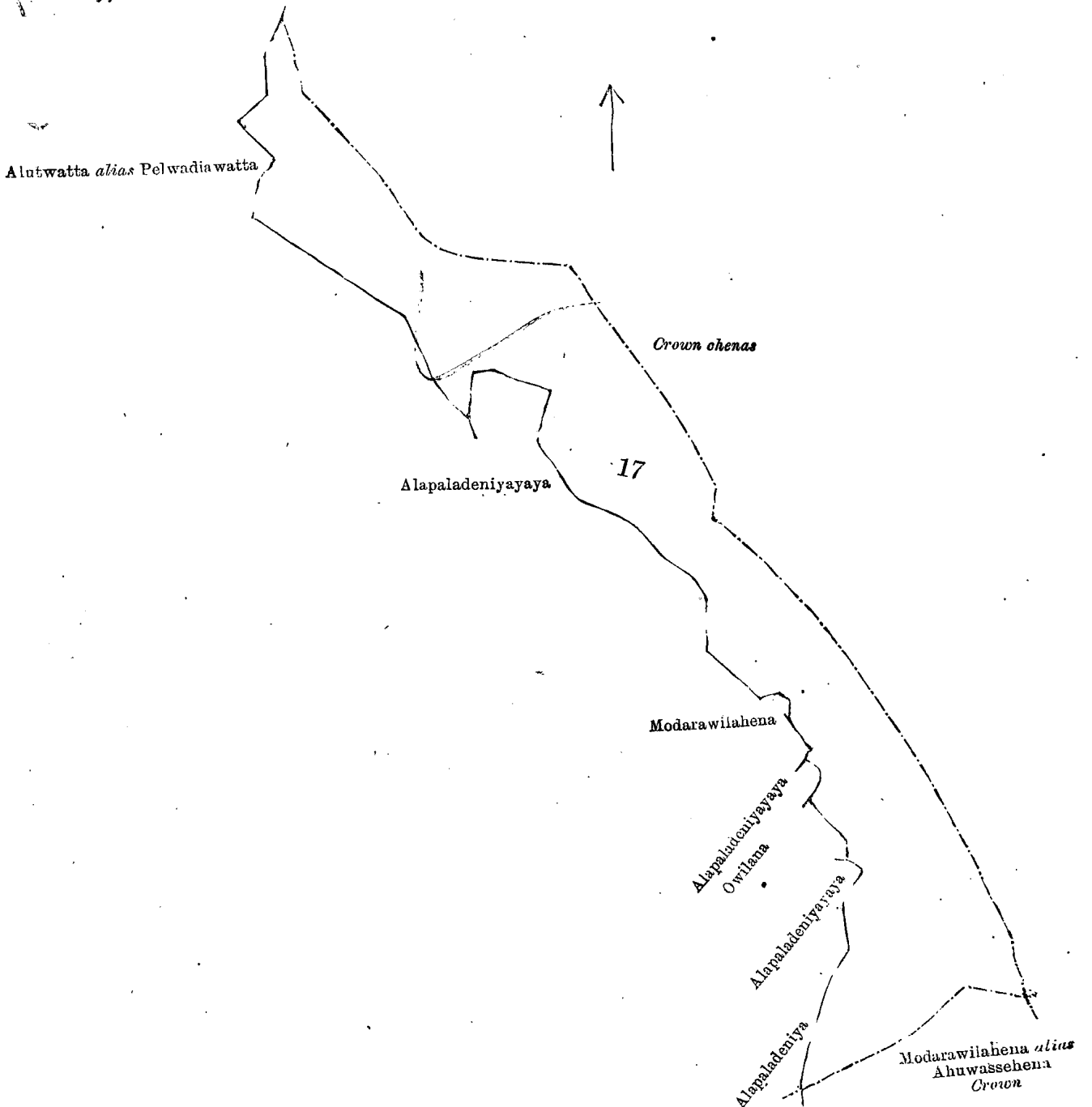


சொல்லப்பட்ட காணிகளின் விவரம்.

I.

தென் மாகாணத்தின் மாத்துறை டிஸ்த்ரிக்டில் மொறவக்கோறளையைச்சேர்ந்த அலபளா தெனிய என்னும் கிராமத்திலுள்ள 0 $\frac{14}{6, 14, 22, 30}$ ம் அளவுக் கடதாசியில் காணப்படும பங்கு 17 ம் பிரிவுபடி மொதறவிலேகேனே தெனனேக்கன, இன்னும் சிலதுகளும் யென்று பொதுவாய்ச் சொல்லப்படுகிற அல்லது அறியப்படுகிற இத்தோடணைத்திருக்கும் குறிக்கப்பட்ட உறுதிப்படுத்திய டாப்பில் விவரிக்கப்பட்டதாம் 33 ஏக்கர் 1 றூட் 14 பர்சஸ விஸதாரமுள்ளது :—

எல்லை, வடக்கு-பாளுகலிலிருந்து மொறவக்கவுக்கு போரும் கம்ஸபா ரோட்டும்; கிழக்கு-அரசாட்சிக்குள்ள களுவாகாகேன அல்லது ஜம்வுகாகேன (அலபலாதெனியுடைய எல்லை); தெற்கு-அரசாட்சிக்குள்ள மொதறவிலேகேனே அத்தர, (அலபலாதெனியுடைய எல்லை; மேற்கு-தொன் மத்தெஸ ஜயவர்தன பளய விதான ஆரூச்சியாரும் சிலபேர்களுக்குமுடைய மொதறவில அல்லது அலபலாதெனியாய, தகனூயக்கே தொன் அந்திரிகடைய ஒவ்வொன்று (38 ம துண்டு), தொன் மத்தெஸ ஜயவர்தனும் சிலபேர்களுக்குமுடைய சும்வுக்ககமுடய அல்லது அலபளாதெனியாய, தொன் அந்திரிஸ ஜயவர்தன உரித்துபேசும மொதறவிலேகேனயால் ஓர் பங்கு (38 ம துண்டு), மேற்சொல்லியவனுடைய அலுவல்தத அல்லது பெளவடுகேவத்த.



Lot 17 called Modarawilahena, Tennehena, &c., in extent 33A. 1R. 14P., situated in Alapaladeniya village in the Palle pattu of Morawak korale.

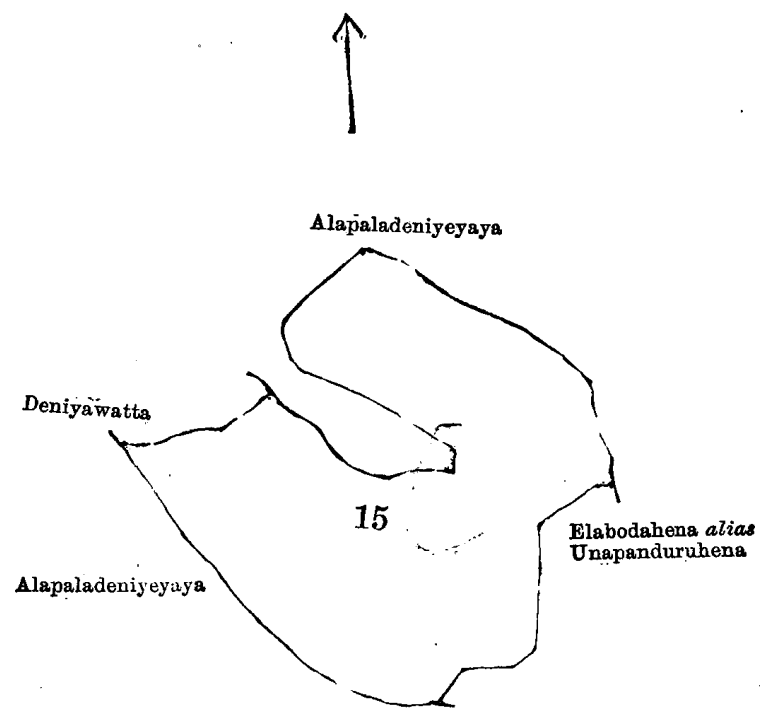
II.

The land commonly called or known as Unapanduruhenā *alias* Elabodahena, situate in the village of Alapaladeniya in the Morawak korale of the Mataara District, in the Southern Province, containing in extent 18 acres 2 roods and 4 perches, shown as lot 15 in sheet O $\frac{14}{6, 14, 22, 30}$, as described in the annexed certified tracing therefrom, and bounded as follows on the north by Deniyawatta belonging to Dahanayaka Appu, Pallegedara wattadeniya *alias* Alapaladeniyaya belonging to Don Mathes de Silva Jayawardena and others; on the east by Kumbukgahakumbura *alias* Alapaladeniyaya belonging to ditto; on the east and south by a portion of Elabodahena *alias* Unapanduruhenā (lot 37) planted by Don Andris Dahanayaka; on the south and west by Unapanduredeniya *alias* Alapaladeniyaya belonging to Don Mathes Jayawardena and others.

දකුණු පලාතට අයිති මාතර දිස්ත්‍රික්කේ මොරවකර්මේ අලපලාදෙනිය කන ගම පිහිටා තිබෙන මීට අමුණාපු සහතික සිතියමේ පෙනෙන අක්කර 18කුත් රූඩ් 2කුත් පර්ච්ස් 4ක ඛණ්ඩයට ඇති සාමාන්‍ය වසරෙන් උත්පද්‍රර්ගෙන් නොනොන් ඇලවෙව්ගෙන් කිසන නොනොන් ඒ නමින් දැනගෙන තිබෙන O $\frac{14}{6, 14, 22, 30}$ සිතියම්පත්‍රයේ 15න් පෙන්වන ඛණ්ඩ කවිච්ච මාසිම්—උකුරට දහනායක අප්පුට අයිති දෙනියේ වන්නද; දෙන මනෙස් ද සිල්වා ජයවර්ධනට සහ නවින් අයව එන්ට අයිති පල්ලේගෙදර වන්නේ දෙනිය නොනොන් අලපලාදෙනියායද; නැගෙනහිරට ඉහතකි අයව එන්ට අයිති කුමුත් ගහකුමුර නොනොන් අලපලාදෙනියායද; නැගෙනහිරට සහ දකුණටත් දෙන අන්දිරිස් දහනායක විසින් වඩා තිබෙන ඇලවෙව්ගෙන් නොනොන් උත්පද්‍රර්ගෙන් නොනොන් (37 කැවෙල්ලද); දකුණට සහ වස්නාගුරට දෙන මනෙස් ජයවර්ධනට සහ නවින් අයව එන්ට අයිති උත්පද්‍රර්ගේ දෙනිය නොනොන් අලපලාදෙනියායද.

තෙත් මාකාණத்தின் மாத்துறை டிஸ்த்ரிக்டில் மொறவக்கோறளையைச்சேர்ந்த அலபளா தெனிய என்னும் கிராமத்திலுள்ள O $\frac{14}{6, 14, 22, 30}$ ம் அளவுக் கட்சாசியில் காணப்படும் பங்கு 15 ம் பிரிவுபடி உனபந்துரேகேன அல்லது எலபொடகேன யென்று பொதுவாய்ச் சொல்லப்படுகிற அல்லது அறியப்படுகிற இத்தோடணைத்திருக்கும் குறிக்கப்பட்ட உறுதிப்படுத்திய டாப்பில் விவரிக்கப்பட்டதும் 18 ஏக்கர் 2 ரூட் 4 பர்சஸ விஸ்தாரமுள்ளது:—

எல்லை, வடக்கு-தகனாயக அப்புஉடைய தெனியவத்த, தொன் மத்தெஸ த சில்வாஜயவர்தனும சிலபேர்களுக்குமுடைய பள்ளேகெ த்ரவத்தேதெனிய அல்லது அலபளாதெனியாய; கிழக்கு-மேற்சொல்லியவர்களுடைய குமவுக்கககும்புர அல்லது அலபளாதெனியாய; கிழக்கும் தெற்கும்-தொன் அந்திரிஸ தகனாயகவால் நாட்டப்பட்டதும் எலபொடகேன அல்லது உனபந்துரேகேனயால் ஓர் பங்கு (37 ம துண்டு). தெற்கும் மேற்கும்-தொன் மத்தெஸ ஜயவர்தனும சிலபேர்களுக்குமுடைய உனபந்துரேதெனிய அல்லது அலபளாதெனியாய.



Lot 15 called Unapanduruhenā *alias* Elabodahena, in extent 18A. 2R. 4P., situated in Alpaladeniya village in the Palle pattu of Morawak korale.

Sheet O $\frac{14}{6, 14, 22, 30}$

Surveyor-General's Office,
Colombo, May 18, 1900.

S. J. C. MORE,
for Surveyor-General.

III.

The land commonly called or known as Kapurukoladeniyamedagodella, situate in the village of Alapaladeniya in the Morawak korale of the Matara District, in the Southern Province, containing in extent 8 acres 2 roods and 15 perches, shown as lot 34 in sheet O $\frac{14}{22, 30}$, as described in the annexed certified tracing therefrom, and bounded as follows : on the north by Unapanduredeniya *alias* Alapaladeniyaya belonging to Don Mathes Jayawardena and others; on the east by Unapanduredeniya *alias* Alapaladeniyaya claimed by ditto, the Atu-ela; on the south and west by Kapurukoladeniya *alias* Alapaladeniyaya belonging to Don Mathes Jayawardena and others.

[NOTE.—Lot 35 Wadiawatta, in extent 1 rood and 30 perches within these boundaries, is excluded from this notice, and its extent of 1 rood and 30 perches is not included in the acreage of 8 acres 2 roods and 15 perches given above.]

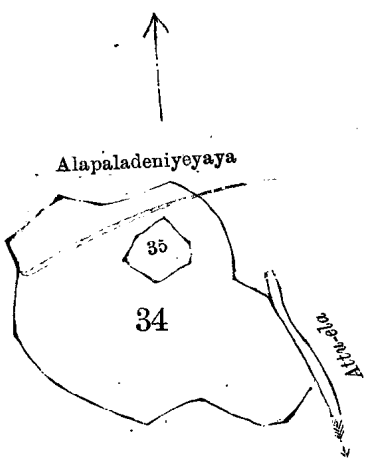
දකුණුපලාතට අසිති මාතර දිස්ත්‍රික්කේ මොරවක්කෝරළේ අලපලාදෙහික ගත ගම පිහිටා තිබෙන මීට අමුණුපු සහතික සිතියමේ පෙනෙන අක්කර 8කුත් රූඪ 2කුත් පර්ච්ස් 15ක් බිම්තරම ඇති සාමාන්‍ය වසයෙන් කපුරුකොල දෙහි ය මැදගොඩැල්ල කිසක නොකොත් ඒ තමන් දනගෙන තිබෙන O $\frac{14}{22, 30}$ සිතියම්පත්‍රයේ 34න් පෙන්වන බිම්කර්මයට මායිම්—උතුරට දෙත් මනෙස් ප්‍රවේනිකට සහ නවත් අඟවනට අසිති උතපදුරේ දෙහික නොකොත් අලපලාදෙහිකාද; නැගෙනහිරට එම අඟවල් විසින් අසිතිවාසිකම් කිසක උතපදුරේ දෙහික නොකොත් අලපලාදෙහිකාද; අතුරුද; දකුණට සහ බස්නාහිරට දෙත් මනෙස් ප්‍රවේනිකට සහ නවත් අඟවනට අසිති කපුරුකොල දෙහික නොකොත් අලපලාදෙහිකාද.

[ඉහතකී මායිම්වලට මැදිවු රූඪ 1කුත් පර්ච්ස් 30ක් බිම්තරම ඇති වාසිවත්ත කිසක 35 වෙනි බිම්කර්මය මේ දීත් වගන් අක්කරවල වගන් ඒකේ බිම්තරමවන රූඪ 1කුත් පර්ච්ස් 30 ඉහතකී අක්කර 8කුත් රූඪ 2කුත් පර්ච්ස් 15බේ බිම්තර මේ අඩඉනැති වගන් මෙසින් දනගත යුතුයි.]

තෙත් මාකාණත්තින් මාත්තුතෙ දිස්ත්‍රික්කේ මොරවක්කෝරළේ මොරවක්කෝරළේ අලපලාදෙහික ගත ගම පිහිටා තිබෙන මීට අමුණුපු සහතික සිතියමේ පෙනෙන අක්කර 8කුත් රූඪ 2කුත් පර්ච්ස් 15ක් බිම්තරම ඇති සාමාන්‍ය වසයෙන් කපුරුකොල දෙහි ය මැදගොඩැල්ල කිසක නොකොත් ඒ තමන් දනගෙන තිබෙන O $\frac{14}{22, 30}$ සිතියම්පත්‍රයේ 34න් පෙන්වන බිම්කර්මයට මායිම්—උතුරට දෙත් මනෙස් ප්‍රවේනිකට සහ නවත් අඟවනට අසිති උතපදුරේ දෙහික නොකොත් අලපලාදෙහිකාද; නැගෙනහිරට එම අඟවල් විසින් අසිතිවාසිකම් කිසක උතපදුරේ දෙහික නොකොත් අලපලාදෙහිකාද; අතුරුද; දකුණට සහ බස්නාහිරට දෙත් මනෙස් ප්‍රවේනිකට සහ නවත් අඟවනට අසිති කපුරුකොල දෙහික නොකොත් අලපලාදෙහිකාද.

எல்ல, வடக்கு-தொன் மத்தெஸ ஜயவர்தனும சிலபேர்களுக்குமுடைய உன்பந்துரேதெனிய அல்லது அலபளாதெனியாய ; கிழக்கு-மேற்சொல்லியவர்கள் உரித்துபேசும உன்பந்துரேதெனிய அல்லது அலபளாதெனியாய, அத்துஎஸ ; தெற்கும மேற்சும-தொன் மத்தெஸ ஜயவர்தனும சிலபேர்களுக்குமுடைய கப்புறுகொலதெனிய அல்லது அலபலாதெனியாய.

[குறிப்பு.—சொல்லிய எல்கைகளுக்குள்ளிதாய் வாடியவத்தெண்டறியப்படும் 1 றூட் 30 பர்சஸ் கொண்ட 35 ம துண்டு இந்த அறிக்கையிலிருந்து விலக்கினது, அது அளவு 1 றூட் 30 பர்சஸ் மேற்சொல்லிய 8 ஏக்கர் 2 றூட் 15 பர்சஸ் அளப்பி லுட்படுத்தவில்லை.]



Lot 34 called Kapurukoladeniyamedagodella, in extent 8A. 2R. 15P., situated in Alapaladeniya village in the Morawak korale of the Matara District, in the Southern Province.

Lot excluded.

Lot 35 called Wadiawatta, in extent 0A. 1R. 30P., situated in Alapaladeniya village in the Morawak korale of the Matara District, in the Southern Province.

Sheet O $\frac{14}{22, 30}$

Surveyor-General's Office,
Colombo. May 18, 1900.

S. J. C. MORE.
for Surveyor-General.

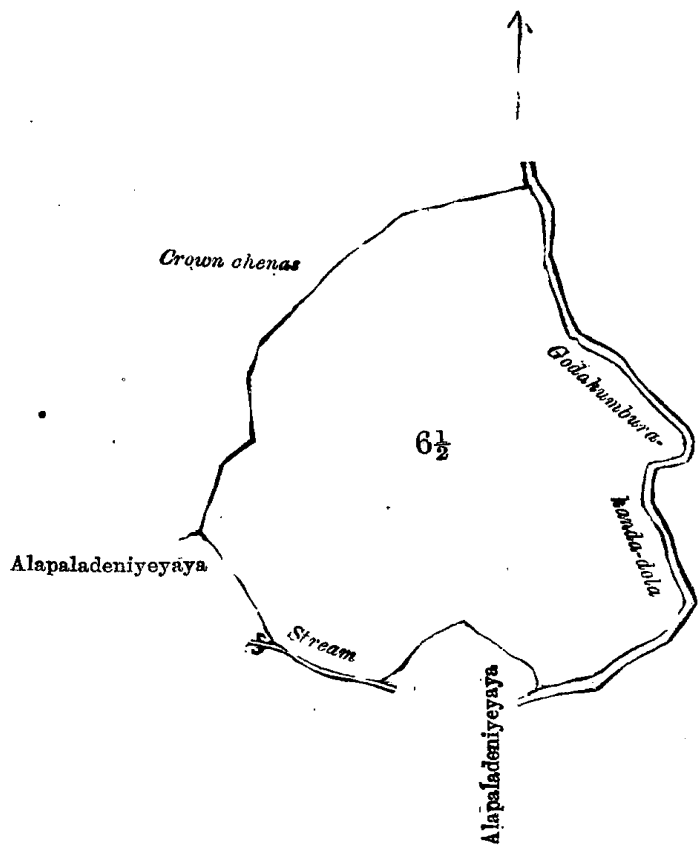
IV.

The land commonly called or known as Halielahena, situate in the village of Alapaladeniya in the Morawak korale of the Matara District, in the Southern Province, containing in extent 24 acres 3 roods and 15 perches, shown as lot 6½ in Sheet O 6, 14, as described in the annexed certified tracing therefrom, and bounded as follows : on the north by Wandurumukalana belonging to Crown ; on the east by the Godakumburakandadola ; on the south by Godakumburakandadola, Puwakgasmullekumbura *alias* Alapaladeniyaya belonging to Dahanayaka Atukoralage Don Abraham, the Haliela ; on the west by Halieladeniya *alias* Alapaladeniyaya belonging to Dahanayaka Atukoralage Don Abraham and others, Wandurumukalana belonging to Crown.

දකුණු පලාතට අයිති මාතර දිස්ත්‍රික්කේ මොරවක්කෝරලේ අලපලාදෙනිය යන නම පිහිටා තිබෙන මීට අමුතාපු සහතික සිතියමේ පෙනෙන අක්කර 24කුත් රූ 3කුත් පර්ච් 15ක් විමිතරම ඇති සාමාන්‍යවසයෙන් භාවිතයට යොදාගත හැකි කිසිදු භූමියක් එ නමින් දැනගෙන තිබෙන O 6, 14 සිතියම යනුයේ 6½න් පෙන්වන විමිතරවිට මාසිමි—ලකුරට රජ සත්කක වදුරුමුකලානද; නැගෙනහිරට ගොඩකුමුරේ කන්දේ දෙලද; දකුණට ගොඩකුමුරේ කන්දේ දෙලද; දකුණට දකුණට අනුකෝරලේගෙ දෙත් අවරන්ට අයිති පුවන්ගස්මුල්ලේ කුඹුර නොහොත් අලපලාදෙනියේයාද, භාවිතයට; වස්තුවට දකුණට අනුකෝරලේගෙ දෙත් අවරන්ට සහ නවත් අවරන්ට අයිති භාවිතයට යොදාගත හැකි කිසිදු භූමියක් අලපලාදෙනියේ යාද, රජසත්කක වදුරුමුකලානද.

தென் மாகாணத்தின் மாத்துறை டிஸ்த்ரிக்டில் மொறவக்கோறளையைச்சேர்ந்த அலபளா தெனிய என்னும் கிராமத்திலுள்ள O 6, 14 ம் அளவுக்கடதாசியில் காணப்படும் பங்கு 6½ ம் பிரிவு படி ஹாளிஎலகேன யென்று பொதுவாய்ச் சொல்லப்படுகிற அல்லது அறியப்படுகிற இத்தோ டணைத்திருக்கும குறிக்கப்பட்ட உறுதிப்படுத்திய டாப்பில் விவரிக்கப்பட்டதும் 24 ஏக்கர் 3 றூட் 15 பர்சஸ் விஸ்தாரமுள்ளது :—

எல்லை, வடக்கு-அரசாட்சிக்குள்ள வந்துறுமுகளான ; கிழக்கு-கொடகும்புகந்ததொ ல ; தெற்கு-கொடகும்புகந்ததொல, தயனாயக அத்துகோரூலகே தொன் அவறனுடைய புவ க்கஸமுள்ளேகும்புர அல்லது அலபளாதெனியேயாய, ஆளிஎல ; மேற்கு-ககனாயக அத்துகோ ரூலேகே தொன் அவறனும் சிலபேர்களுக்குமுடைய ஆலிஎலதெனிய அல்லது அலபளாதெனி யேயாய, அரசாட்சிக்குள்ள வந்துறுமுகளான.



Lot 6½ called Halielahena, in extent 24A. 3R. 15P., situated in Alapaladeniya village in the Palle pattu of Morawak korale.

Sheet O 6, 14

Surveyor-General's Office,
Colombo, May 18, 1900.
560

S. J. C. MORE,
for Surveyor-General.