

The Ceylon Government Gazette,

PART III.

FRIDAY, NOVEMBER 30, 1900.

NOTICES UNDER THE WASTE LANDS ORDINANCES.

[Notice under "The Waste Lands Ordinances, 1897, 1899, and 1900."]

TAKE notice, that unless within three months from the 26th day of October, 1900, the persons, if any, who claim any interest in the lands hereinafter mentioned or in any one or more of such lands, appear before the Special Officer appointed under section 28 of Ordinance No. 1 of 1897 at his office at Matara and make claim to the said lands or any of them or to some interest therein :

Such Special Officer, in pursuance of the powers vested in him by Ordinance No. 1 of 1897, will declare by writing under his hand that the said lands or such of them, as to which no claim has been made, are the property of the Crown.

J. P. LEWIS, Special Officer.

Description of Lands referred to.

I.

The lands commonly called or known as Paremullehena, Galbokkehena, &c., situate in the village of Beralapanatara in the Morawak korale of the Matara District, in the Southern Province, containing in extent 39 acres 2 roods 36 perches, shown as lots 103 and 109 in sheet O 10/51, 59, as described in the annexed certified tracing therefrom, and bounded as follows : on the north by the footpath from Nawangoda to Pataowita, Madolgodawattuyaya belonging to Gammachcharige Hin Naide and others, Siruwalagekumburuyaya belonging to D. J. W. Wanigasekera and others; on the east by the minor road from Urubokka to Kotapola, Dangasmullekumbura belonging to Arambege Jayan and others, Kendagasmulleddarawatta belonging to Pallewewalage Disan and others; on the south by Pallekumburuyaya belonging to Vitaranage Dineshami and others; on the west by Galbokkewatta belonging to Arambege Jayan and others, Pallekumburuyaya belonging to Vitaranage Dines and others, the footpath from Galbokka to Pataowita, Beliattekanatiya belonging to Hewamalawige Jayanhami and others, Korawakumbura sold by Crown to U. S. Terunnause (title plan 145,123), Paremulleheniya belonging to Wellappulige Janis and others, and Paremullewattuyaya belonging to Wellappulige Janis and others.

වෑම 1900 ක්වූ ඔක්තෝබර් මස 26 වෙනි දින පටන් හත්මාසයක් ඇතුළතදී මෙහි පහත දක්වන ඉඩම්වලට නොහොත් ඉන් එකකට නොහොත් වැඩිගණනකට යම් අයිතිවාසිකමක් තිබෙන යම් අයෙක් ඇත්නම් ඒ අය විසින් වෑම 1897 තේ නොමැර 1 තේ ආඥාපනතේ 28 වෙනි වගන්තියේ ප්‍රකාරයට පත්කරගුණලැබූ විශේෂ මන්ත්‍රීවරයානන්තාන්තේ මාතර කන්තෝරුවේදී උන්තාන්තේ ඉදිරිපිටට ඇවිත් පෙන්වීමට එකී ඉඩම්වලට නොහොත් ඊට ඇති යම් කොටසකට කිසි අයිතිවාසිකමක් පෙන්වා සිටින්නට නොගෙදුනොත්, එකී විශේෂ මන්ත්‍රීවරයානන්තාන්තේ වෑම 1897 තේ නොමැර 1 තේ ආඥාපනතේ ලැබී තිබෙන බලයේ ප්‍රකාරයට, අයිතිවාසිකම් නොකීයාපු එකී ඉඩම් එක්කෝ එකී අයිතිවාසිකමක් ගෙණ හැරදක්වන්නට නොගෙදන සෑම ඉඩම් රජසන්නක ඉඩම් හැරීමට උන්තාන්තේ අත්සන ඇති ලිපිවලින් උන්තාන්තේ විසින් ප්‍රකාශ කරණ බව මෙයින් දැනගත යුතුයි.

ඉඩම්වල නොරතුරු. විශේෂ මන්ත්‍රීවරයානන්තේය. ජේ. පී. ලුවිස්,

දකුණු පළාතට අයිති මාතර දිස්ත්‍රික්කේ මොරවක්කෝරලේ බෙරලපණකර යන ගම පිහිටා තිබෙන මේ සමග අමනාපු සහතික සිතියමේ පෙනෙන අක්කර 39 කුත් රුඳි 2 කුත් පර්ච්ස් 36 ක් බිම්කරම ඇති පරේමුල්ලේ ගේනද, ගල්බොක්කේ ගේනද සහ තවත් ගේනද, සාමාන්‍ය වසයෙන් කිසක නොහොත් ඒ නම්වලින් දැනගෙන තිබෙන O 10/51, 59 සිතියම පත් කළේ 103 සහ 109 කුත් පෙන්වන බිම්කඩවිවලට මායිම්—උතුරට තවත්ගොඩසිටි පානෝවිටට යන අඟපාරද, ගමමව්වා රියේ සින්නෙතෙද්දී සහ තවත් අසව්වන්ට අයිති මඩොල්ගොඩ වතුයායද, හී. ජේ. ඩබ්ලිව්. වනිගසේකරට සහ තවත් අසව්වන්ට අයිති සේරුවලගේ කුඹුරුයායද; නැගෙනහිරට උරුවොක්කේ සිට කොටපොලට යන පුළුපාරද, අරඹේගේ ජයන්ට සහ තවත් අසව්වන්ට අයිති දන්ගස්මුල්ලේ කුඹුරුද, පල්ලේවැවලගේ දිසන්ට සහ තවත් අසව්වන්ට අයිති කැන්දගස්මුල්ලේ අද්දරවන්තද; දකුණට විහාරණගේ දිනෙස්සාමිට සහ තවත් අසව්වන්ට අයිති පල්ලේකුඹුරුයායද; බස්නාගුරට අරඹේගේ ජයන්ට සහ තවත් අසව්වන්ට අයිති ගල්බොක්කේ වන්තද, විහාරණගේ දිනෙස්සට සහ තවත් අසව්වන්ට අයිති පල්ලේ කුඹුරුයායද, ගල්බොක්කේ සිට පානෝවිටට යන අඟපාරද, ගේවාමලවිගේ ජයන්තාමිට සහ තවත් අසව්වන්ට අයිති බෙලි අත්තේ කණවියද, ආණ්ඩුව විසින් යූ. ඇස්. කොරුන්තාන්තේට විකුණාපු කොරඹේ කුඹුරුද (T. P. 145,123) වෙල්ලප්පුලිගේ ජායිට සහ තවත් අසව්වන්ට අයිති පරේමුල්ලේ දෙකියද, එම අසව්වන්ට අයිති පරේමුල්ලේ වතුයායද.

இவ்வறிவித்தலின் திகதியாகிய 1900 ம் ஆண்டு-த்து அற்பசிமாசம் 26 க் திகதியிலிருந்து மூன்று மாசத்திற்குள்ளாக இதன் கீழ் விவரித்திருக்கும் காணிகளை யல்லது அக்காணிகளின் லெவற் றையும் குறித்து உரித்துப்பேசுவோர்கள் யாருமிருந்தால், அவர்கள் 1897 ம் ஆண்டு-த்து முதலாம நொம்பர் சட்டத்தின் 28 ம் பிரிவின்படி ஏற்படுத்திய குறிப்பான உத்தியோகஸ்தர் முன்பாக மா த்துறை அவரது கந்தோரில் தெரிபட்டு மேற்படி காணிகளை அல்லது அவற்றின் லெவதையும் குறித் து யாதும் உரிமை அல்லது உடத்தை காண்பியாக்கிருந்தால், மேற்சொல்லிய குறித்த உத்தியோக ஸ்தராக தமயில் 1897 ம் ஆண்டு-த்து முதலாம இலக்கச்சட்டத்தினால் தனக்கு கொடுத்திருக்கும் உத்துவத்தைக்கொண்டு தன் கையொப்பமிட்டு எழுத்துமூலமாய் சொல்லப்பட்ட காணிகளை அல்லது அவைகளின் உரித்தைப் பேசப்பட்டவர்கள் வெளிப்படாவிடில் முடிக்குரிய ஆதனமென் று வெளியாங்கப்படுத்துவார்.

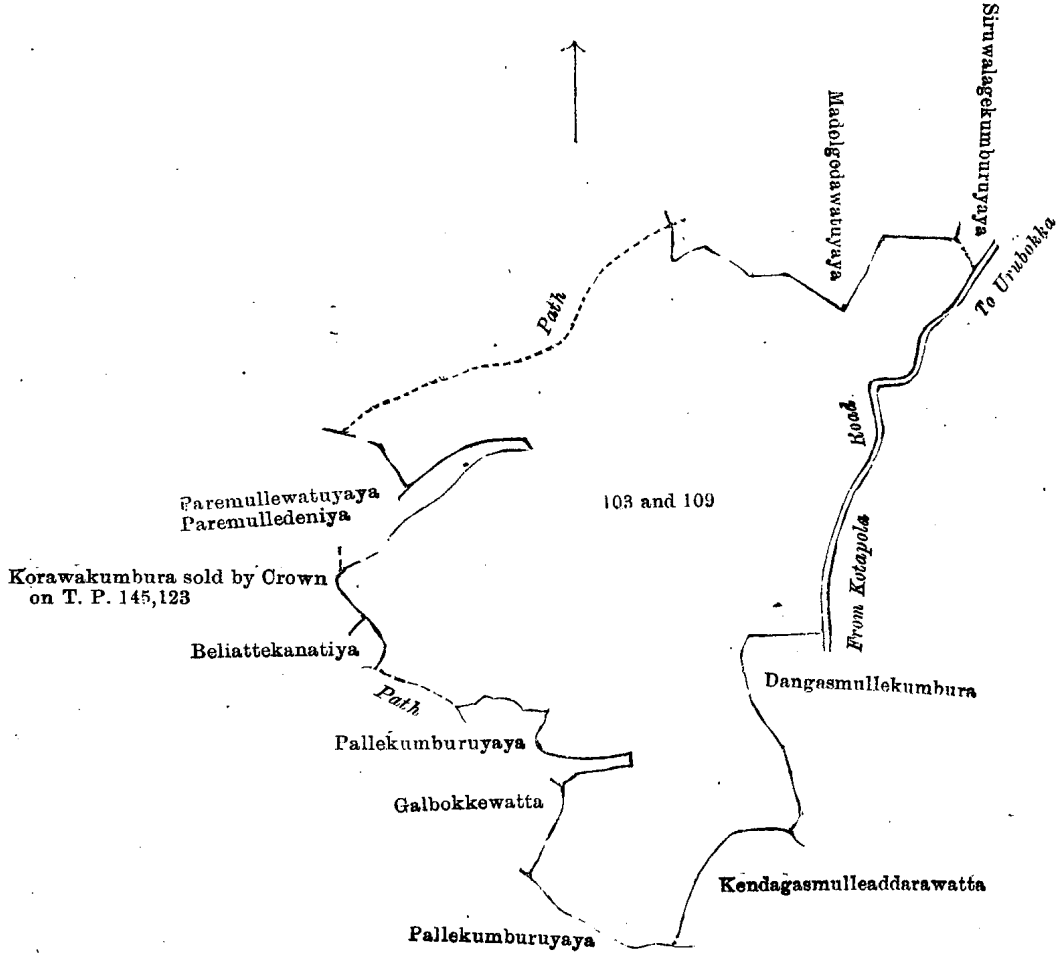
ஜே. பி. லூவிஸ், குறிப்பான உத்தியோகஸ்தர்.

சொல்லப்பட்ட காணிகளின் விவரம்.

I.

தென்மாகாணத்தின் மாத்துறை டிஸ்திரிக்டில் மொறவக்கோறையைச்சேர்ந்த பெறளப னுதற என்னும் கிராமத்திலுள்ள 0  $\frac{10}{51,59}$  ம அளவுக்கடதாசியில் காணப்படும் பங்குகள் 103 ம் 109 பிரிவுபடி பறேமுள்ளேகேன, கள்பொக்கேகேன இன்னம சிலதுகளும் யென்று பொதுவாய் ச்சொல்லப்படுகிற அல்லது அறியப்படுகிற இத்தோடணைத்திருக்கும் குறிக்கப்பட்ட உறுதிப்படு த்திய டாப்பில் விவரிக்கப்பட்டதும் 39 ஏக்கர் 2 றூட் 36 பர்சஸ் விஸ்தாரமுள்ளது:—

எல்லை, வடக்கு-நாவன்சொடையிலிருந்து பாத்தோவிட்டக்குபோகும் அடிபாதை, கம்ம ச்சாரீகே கின்னேதேயும் சிலபேர்களுக்குமுடைய மாடொல்கொடவத்துயாய, டி. ஜே. டபிள்யு. வனிகளேதறும் சிலபேர்களுக்குமுடைய ஸேறுவலகேகும்புருயாய; கிழக்கு-ஊறுபொக்கிலிருந் து கொட்டபொலக்கு போகும் சின்னறோடும், அறம்பேகே ஜயனும் சிலபேர்களுக்குமுடைய தன்கஸ்முள்ளேகும்புர, பல்லேவேவலகே திஸனும் சிலபேர்களுக்குமுடைய நெந்தகஸ்முள்ளே அத்தறவதசீ; தெற்கு-விதாறனகே தினெஸ்காமியும் சிலபேர்களுக்குமுடைய பள்ளேகும்புறு யாய; மேற்கு-அறம்பேகே ஜயனும் சிலபேர்களுக்குமுடைய கள்பொக்கேவத்த, விதாறனகே தினேசம சிலபேர்களுக்குமுடைய பள்ளேகும்புறுயாய, கள்பொக்கிலிருந்து பாத்தோவிட்டக்கு போகும் அடிபாதை, கேவாமலவிகே ஜயன்காமியும் சிலபேர்களுக்குமுடைய வெளிஅத்தேகன ட்டிய, டி. எஸ். தெறன்னுள்ளேக்கு அரசாட்சியாரால் விற்கப்படடிருக்கும் கொறவேகும்புர (T. P. 145,123), வெள்ளப்புளீகே ஜானிகம சிலபேர்களுக்குமுடைய பறேமுள்ளேதெனிய, மே றசொல்லியவர்களுடைய பறேமுள்ளேவத்துயாய.



Sheet 0  $\frac{10}{51,59}$

Situation : Beralapanatara village in Udugaha pattu of Morawak korale.

Lot.	Name of Land.	Extent.	
		A.	R. P.
103	Paremullehena	33	0 0
109	Galbokkehena	6	2 36
		39	2 36

Surveyor-General's Office,  
Colombo, June 4, 1900.

S. J. C. MORE,  
for Surveyor-General.

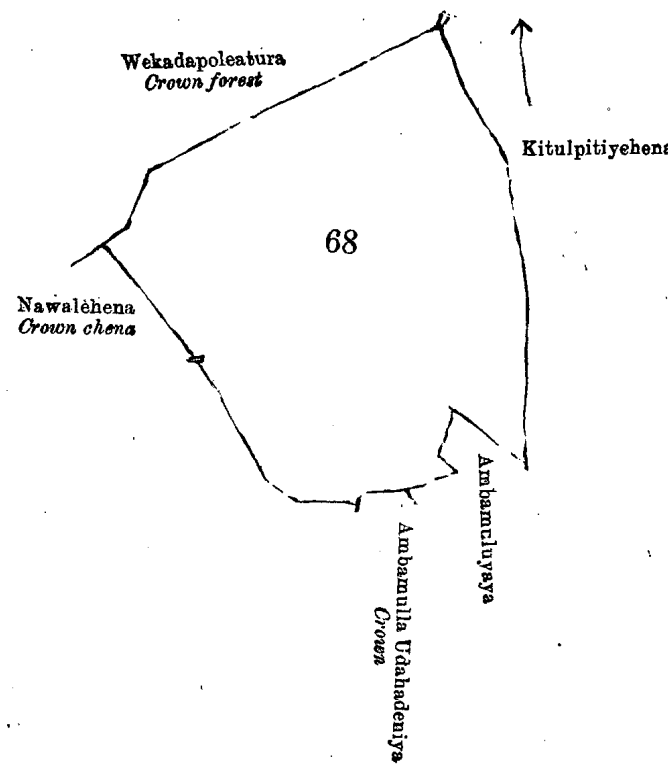
II.

The land commonly called or known as Nawalehena, situate in the village of Beralapanatara in the Morawak korale of the Matara District, in the Southern Province, containing in extent 21 acres 3 roods 5 perches, shown as lot 68 in sheet O  $\frac{10}{51, 59}$ , as described in the annexed certified tracing therefrom, and bounded as follows; on the north by Wekadapoleatura belonging to Crown; on the east by Kitulpitiyehena claimed by Wikrama Narayana Mestrige Don Carolis and others; on the south by Ambemuluyaya claimed by Wellappulige Babehami, Ambemullendahadeniya belonging to Crown; on the west by Nawalehena belonging to Crown.

දකුණු පලාතට අයිතී මාතර දිස්ත්‍රික්කේ මොරවක්කෝරලේ බෙරලපනතර ගන ගම පිහිටා තිබෙන මේ සමග මුද්‍රා සහතික සිතියමේ පෙනෙන අක්කර 21 කුත් රූ 3 කුත් පර්ච් 5 ක් ක්ෂීතරම ඇති නාවලේ ගෙන සාමාන්‍ය වසයෙන් නිසන නොහොත් ඒ නමින් දැනගෙන තිබෙන O  $\frac{10}{51, 59}$  සිතියම පවුලේ 68 ක් පෙන්වන ක්ෂීතර්ෂිතව මාසිමි-උතුරට රජසන්තක වැකඩපොලේ අතුරු; නැගෙනහිරට විකුමනාරයන මේස්ත්‍රිගේ දෙන් කරෝලීස් සහ නවින් අඹවල් විසින් අයිතිවැසිකම් කිසන කිතුල්පිටියේ ගෙනද; දකුණට වෙල්ලපුලියේ බෙබෙහාමි විසින් අයිතිවැසිකම් කිසන අඹේමුච්චාගද, රජසන්තක අඹේමුල්ලේ උඩකදෙතිගද; බස්නාගුරට රජසන්තක නාවලේ ගෙනද.

தென்மாகாணத்தின் மாத்துறை டிஸ்த்ரிக்டில் மொறவக்கோறையையச்சேர்ந்த பெறளபனாதற என்னும் கிராமத்திலுள்ள O  $\frac{10}{51, 59}$  ம அளவுக்கடதாசியில் காணப்படும் பங்கு 68 ம ப்ரிவு படி நாவலேகேன பென்று பொதுவாய்ச்சொல்லப்படுகிற அல்லது அறியப்படுகிற இத்தொடனைத்திருக்கும் குறிக்கப்பட்ட உறுதிப்படுத்திய டாப்பில் விவரிக்கப்பட்டதும் 21 ஏக்கர் 3 ரூட் 5 பர்சஸ் விஸ்தாரமுள்ளது :—

எல்லா, வடக்கு-அரசாட்சிக்குள்ள வேகடபொலேஅத்தூர்; கிழக்கு-விக்கராமனாரையன மேஸ்திரிகே தொன் கரேளிகம சிலபேர்களும உரித்துபேசும் கிதுன்பிட்டையேகேன; தெற்கு-வெள்ளப்புளி சேகபபேகாமி உரித்துபேசும் அம்பேமுலுயாய, அரசாட்சிக்குள்ள அம்பேமுள்ளே உடகதெனிய; மேற்கு-அரசாட்சிக்குள்ள நாவலேகேன.



Sheet O  $\frac{10}{51, 59}$

Lot 68 called Nawalehena, in extent 21A. 3R. 5P., situated in Beralapanatara village in the Udugaha pattu of Morawak korale.

Surveyor-General's Office,  
Colombo, May 12, 1900.  
543

S. J. C. MORE,  
for Surveyor-General.

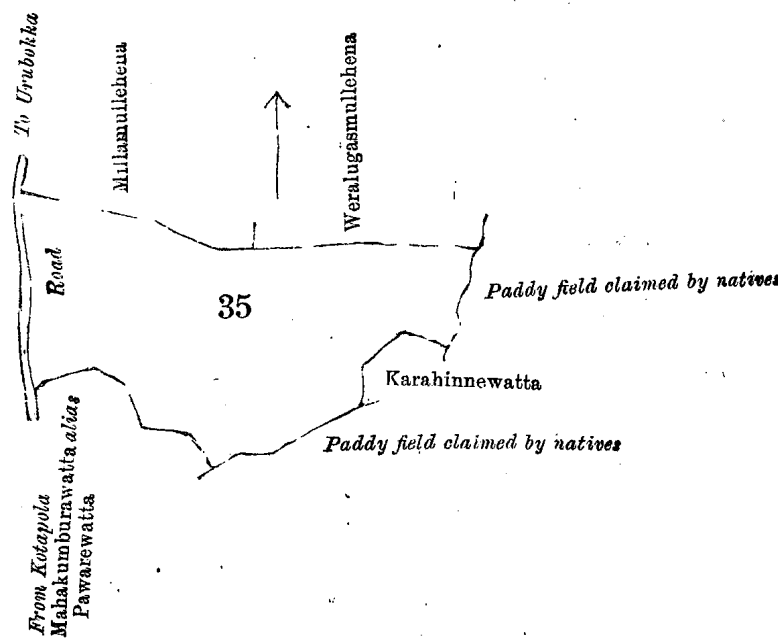
III.

The land commonly called or known as Ilawinnagodahena, situate in the village of Beralapanatara in the Morawak korale of the Matara District, in the Southern Province, containing in extent 12 acres and 15 perches, shown as lot 35 in sheet O  $\frac{10}{51, 59}$ , as described in the annexed certified tracing therefrom, and bounded as follows : on the north by Millamullehena claimed by Madalgoda Gammachcharige Hin Naide, Weralugasmullehena claimed by Badalge Don Lewis ; on the east by Potuliadda belonging to Miellege Nisan and others and Karahinnawatta belonging to ditto ; on the south by Medakumbura belonging to D. J. W. Wanigasekera and others and Mahakumburawatta *alias* Pawarewatta belonging to Arambege Jayan and others ; on the west by the minor road from Kotapola to Urubokka.

දකුණු පළාතට අයිති මාතර දිස්ත්‍රික්කේ මොරවත්තොරළේ බෙරලපණතර සහ ගම පිට්ටා නිබෙන මේ සමග අමු නාපු සහතික සිතීමේ පෙනෙන අක්කර 12කින් පර්ච්ස් 15ක් වම් කරම අතී ඉලවින්නගොඩ ගේන සාමාන්‍ය වසරෙන් කිසක නොහොත් ඒ නමින් දැනගෙන තිබෙන O  $\frac{10}{51, 59}$  සිතීමේ පත්තරේ 35ක් පෙන්වන බිම් කවිටික මාසිම්—ලකුරට මඩොල්ගොඩ ගම්මව්වර්ගේ නිකරෙනෙදේ විසින් අයිතිවාසිකම් කිසක මිලිලුමල්ලේගේන්ද, බඩල්ලේගේ දෙන ඵවිස් විසින් අයිතිවාසිකම් කිසක මොරවත්තොරළේ ගේන්ද; නැගෙනහිරට මිලිලුමල්ලේගේ දිසන් සහ නවත් අඹවත්තට අයිති පොතු ලියද්ද, එම අඹවත්තට අයිති කරසින්ගේ වත්තද; දකුණට ඩී. ජේ. වලිලිලි. වනිගසේකරට සහ නවත් අඹවත්තට අයිති මැදකුණරද, අරඹේගේ ජයන්ට සහ නවත් අඹවත්තට අයිති මකකුණරේ වත්ත ගොඩොත් පාවරේ වත්තද; බස්නාලුරට කොට්ටොලා සිට උරුමෙක්කට සහ සුඵපාරද.

තෙත්තොරළේ මාත්තොරළේ ගම පිට්ටා නිබෙන මේ සමග අමු නාපු සහතික සිතීමේ පෙනෙන අක්කර 12කින් පර්ච්ස් 15ක් වම් කරම අතී ඉලවින්නගොඩ ගේන සාමාන්‍ය වසරෙන් කිසක නොහොත් ඒ නමින් දැනගෙන තිබෙන O  $\frac{10}{51, 59}$  සිතීමේ පත්තරේ 35ක් පෙන්වන බිම් කවිටික මාසිම්—ලකුරට මඩොල්ගොඩ ගම්මව්වර්ගේ නිකරෙනෙදේ විසින් අයිතිවාසිකම් කිසක මිලිලුමල්ලේගේන්ද, බඩල්ලේගේ දෙන ඵවිස් විසින් අයිතිවාසිකම් කිසක මොරවත්තොරළේ ගේන්ද; නැගෙනහිරට මිලිලුමල්ලේගේ දිසන් සහ නවත් අඹවත්තට අයිති පොතු ලියද්ද, එම අඹවත්තට අයිති කරසින්ගේ වත්තද; දකුණට ඩී. ජේ. වලිලිලි. වනිගසේකරට සහ නවත් අඹවත්තට අයිති මැදකුණරද, අරඹේගේ ජයන්ට සහ නවත් අඹවත්තට අයිති මකකුණරේ වත්ත ගොඩොත් පාවරේ වත්තද; බස්නාලුරට කොට්ටොලා සිට උරුමෙක්කට සහ සුඵපාරද.

තෙත්තොරළේ මාත්තොරළේ ගම පිට්ටා නිබෙන මේ සමග අමු නාපු සහතික සිතීමේ පෙනෙන අක්කර 12කින් පර්ච්ස් 15ක් වම් කරම අතී ඉලවින්නගොඩ ගේන සාමාන්‍ය වසරෙන් කිසක නොහොත් ඒ නමින් දැනගෙන තිබෙන O  $\frac{10}{51, 59}$  සිතීමේ පත්තරේ 35ක් පෙන්වන බිම් කවිටික මාසිම්—ලකුරට මඩොල්ගොඩ ගම්මව්වර්ගේ නිකරෙනෙදේ විසින් අයිතිවාසිකම් කිසක මිලිලුමල්ලේගේන්ද, බඩල්ලේගේ දෙන ඵවිස් විසින් අයිතිවාසිකම් කිසක මොරවත්තොරළේ ගේන්ද; නැගෙනහිරට මිලිලුමල්ලේගේ දිසන් සහ නවත් අඹවත්තට අයිති පොතු ලියද්ද, එම අඹවත්තට අයිති කරසින්ගේ වත්තද; දකුණට ඩී. ජේ. වලිලිලි. වනිගසේකරට සහ නවත් අඹවත්තට අයිති මැදකුණරද, අරඹේගේ ජයන්ට සහ නවත් අඹවත්තට අයිති මකකුණරේ වත්ත ගොඩොත් පාවරේ වත්තද; බස්නාලුරට කොට්ටොලා සිට උරුමෙක්කට සහ සුඵපාරද.



Sheet O  $\frac{10}{51, 59}$

Lot 35 called Ilawinnagodahena, in extent 12A. 0R. 15P., situated in Beralapanatara village in Udugaha pattu of Morawak korale.

Surveyor-General's Office, Colombo, June 4, 1900.

S. J. C. MORE, for Surveyor-General.