

SUPPLEMENT

TO

The Ceylon Government Gazette,

PART III.

FRIDAY, NOVEMBER 30, 1900.

NOTICES UNDER THE WASTE LANDS ORDINANCES.

[Notice under "The Waste Lands Ordinances, 1897, 1899, and 1900."]

TAKE notice, that unless within three months from the 23rd day of November, 1900, the persons, if any, who claim any interest in the lands hereinafter mentioned or in any one or more of such lands, appear before the Special Officer appointed under section 28 of Ordinance No. 1 of 1897 at his office at Matara and make claim to the said lands or any of them or to some interest therein:

Such Special Officer, in pursuance of the powers vested in him by Ordinance No. 1 of 1897, will declare by writing under his hand that the said lands or such of them, as to which no claim has been made, are the property of the Crown.

J. P. LEWIS, Special Officer.

Description of Lands referred to.

I.

The land commonly called or known as Modarawilahena, Tennehena, &c., situate in the village of Alapaladeniya in the Morawak korale of the Matara District, in the Southern Province, containing in extent 33 acres 1 rood and 14 perches, shown as lot 17 in sheet O 14 14 / 6, 14, 22, 30, as described in the annexed certified tracing therefrom, and bounded as follows: on the north

by the Gansabhawa road from Banagala to Morawaka; on the east by Kaluwagahahena alias Jambugahahena belonging to Crown (the village limit of Alapaladeniya); on the south by Modarawilehena-atura belonging to Crown (the village limit of Alapaladeniya); on the west by Modarawila alias Alapaladeniyaya belonging to Don Mathes Jayawardana, late Vidanarachchi, and others, Owilana belonging to Dahanayakage Don Andris (lot 38), Kumbukgahakumbura alias Alapaladeniyaya belonging to Don Mathes Jayawardana and others, a portion of Modarawilahena (lot 38) claimed by Don Andris Jayawardana, Alutwatta alias Pelwadugewatta belonging to ditto.

විෂි 1900 ක්වු නොවැම්බර් මස 23 වෙනි දින පටන් කුණ්වාසයක් ඇතුලතදී මෙහි පහත දක්වන ඉඩම්වලට නොහොත් ඉන් එකකට නොහොත් වැඩිගණනකට යම් අයිතිවාසිකමක් තිබෙන යම් අයෙක් ඇත්නම් ඒ අය විසින් වර්ෂ 1897 තේ නොම්මර 1 කේ ආඥපණයේ 28 වෙනි වගන්තියේ ප්‍රකාරයට පත්කරණු ලැබූ විශේෂ මන්ත්‍රීවරයානන්තාන්තේ මාතර කන්තෝරුවේදී උත්තාන්තේ ඉදිරිපිටට ඇවිත් පෙනීසිට එකී ඉඩම්වලට නොහොත් ඊට ඇති යම් කොටසකට කිසි අයිතිවාසිකමක් පෙන්වා සිටින්නට නොගෙදනොත්, එකී විශේෂ මන්ත්‍රීවරයානන්තාන්තේ වර්ෂ 1897 තේ නොම්මර 1 කේ ආඥපණයේ 28 වෙනි වගන්තියේ ප්‍රකාරයට, අයිතිවාසිකම් නොතිබා එකී ඉඩම් එක්කෝ එයින් අයිතිවාසිකමක් ගෙණ හැරදක්වන්නට නොගෙදන සෑම ඉඩම් රජසන්නක ඉඩම් හැටියට උත්තාන්තේ අත්සන ඇති ලියවිල්ලකින් උත්තාන්තේ විසින් ප්‍රකාශ කරණ බව මෙයින් දැනගත යුතුයි.

ජේ. පී. ලුවිස්, විශේෂ මන්ත්‍රීවරයානන්තාන්තේ.

ඉඩම්වල තොරතුරු.

I.

දකුණු පලාතට අයිති මාතර දිස්ත්‍රික්කේ මොරවක්කෝරලේ අලපලාදෙනිස යන ගම පිහිටා තිබෙන මීට අමුණුපු සහතික සිතියමේ පෙනෙන අත්කර 33 කුණ් රුඩ් 1 කුණ් පර්චස් 14 ක් සීමිතරම ඇති සාමාන්‍යවසයේ මොදරවිලයේකද, කුණ්තේවෙන සහ කවින් පේන්ද කිසන නොහොත් ඒ නම්වලින් දනගණ තිබෙන O 14 14 / 6, 14 22, 30 සිතියමට අමුණේ 17 ක් පෙන්වන නිකවිවිසට මාසිම්—උතුරට බානාගල සිට මොරවකට යන ගමසහා පාරද; නැගෙනහිරට රජසන්නක කළුවා ගමයේ නොහොත් ජම්බුගහයේකද, (අලපලාදෙනියේ ගම්ඉමද); දකුණට රජසන්නක මොදරවිලයේකේ අතුරද, (අල පලාදෙනියේ ගම් ඉමද); බස්නාගුරට දෙ.න් මතෙස් ජනවසින කීටපු විදුනහරවිවිලට සහ කවින් අත්විනට අයිති මොදර විල නොහොත් අලපලාදෙනියාගද, දහනාකගෙ දෙ.න් අන්දිරිස්ට අයිති මිවිලානද (38 කැබෙල්ලද); දෙ.න් මතෙස් ජන වසිනට සහ කවින් අත්විනට අයිති කුඹුක්ගහකුමුර නොහොත් අලපලාදෙනියාගද, දෙ.න් අන්දිරිස් ජනවසින විසින් අයිති වාසිකම් කිසන මොදරවිලයේකේ කොටසක්ද (38 කැබෙල්ල); දෙ.න් අන්දිරිස් ජනවසිනට අයිති අළුවිනට නොහොත් පැල්වලයේකද.

இவ்வறிவித்தலின் திகதியாகிய 1900 ம் ஆண்டு-த்து கார்த்திகைமாசம் 23 ன் தேதியிலிருந்து மூன்று மாசத்திற்குள்ளாக இதன் கீழ் விவரித்திருக்கும் காணிகளை அல்லது அக்காணிகளின் லெவற் றையும் குறித்து உரித்துப்பேசுவோர்கள் யாருமிருந்தால், அவர்கள் 1897 ம் ஆண்டு-த்து முதலாம் நொம்பர் சட்டத்தின் 28 ம பிரிவின்படி ஏற்படுத்திய குறிப்பான உத்தியோகஸ்தர் முன்பாக மாத் துறை அவரது கந்தோரில் தெரிபட்டு மேற்படி காணிகளை அல்லது அவற்றின் லெவையும் குறித்து யாதும் உரிமை அல்லது உடந்தை காண்பியாதிருந்தால், மேற்சொல்லிய குறித்த உத்தியோகஸ்த ராக தயவில் 1897 ம் ஆண்டு-த்து முதலாம் இலக்கச்சட்டத்தினால் தனக்குக் கொடுத்திருக்கும் தத் துவத்தைக்கொண்டு தன் கையொப்பமிட்டு எழுத்துமூலமாய் சொல்லப்பட்ட காணிகளை அல்லது அவைகளின் உரித்தைப் பேசப்பட்டவர்கள் வெளிப்படாவிடில் முடிக்குரிய ஆகனமென்று வெ ளியரங்கப்படுத்துவார்.

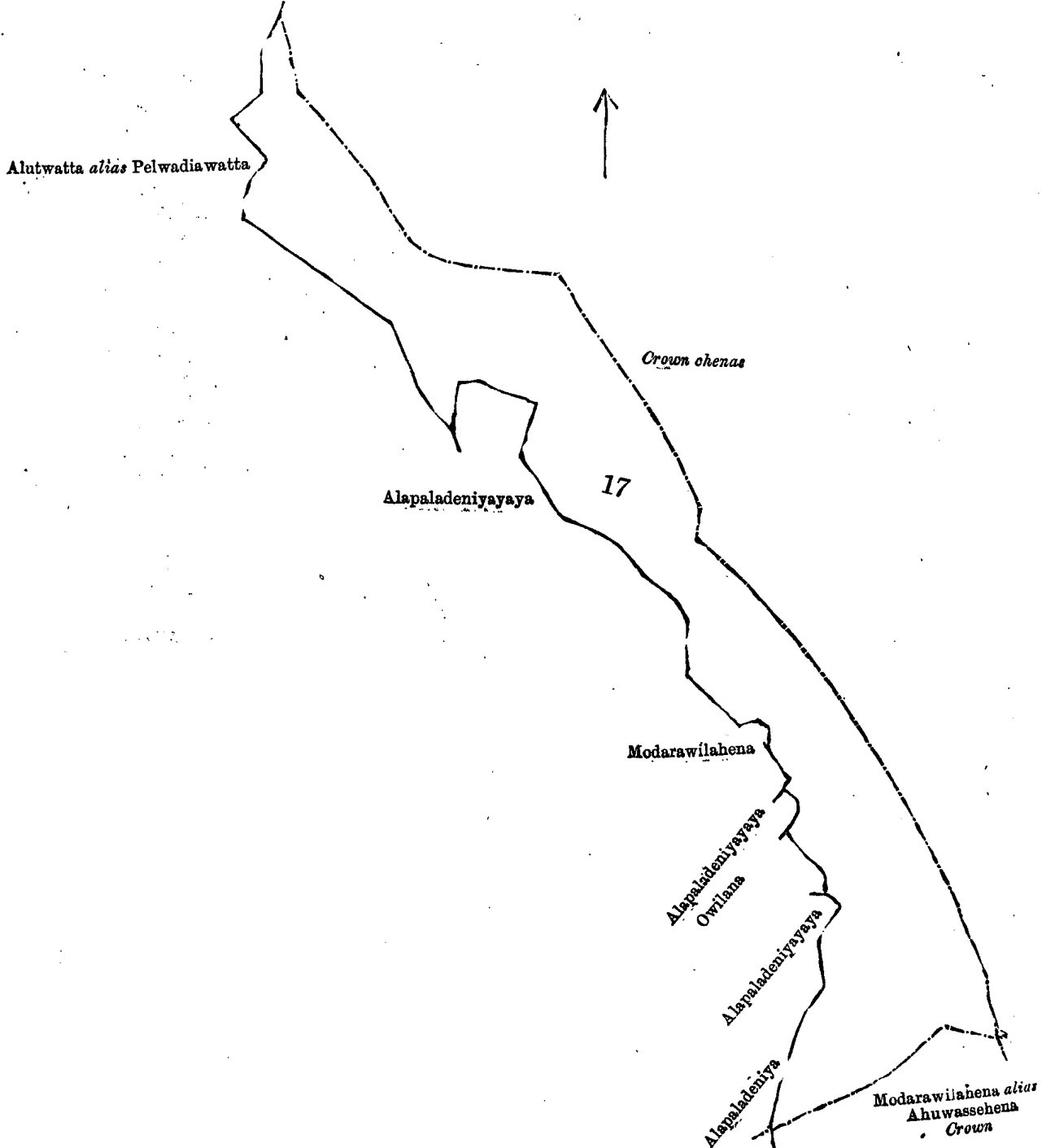
ஜே. பி. லூவிஸ், குறிப்பான உத்தியோகஸ்தர்.

## சொல்லப்பட்ட காணிகளின் விவரம்.

I.

தென் மாகாணத்தின் மாத்துறை டிஸ்திரிக்டில் மொறவக்கோறளையைச்சேர்ந்த அலபளா தெனிய என்னும் கிராமத்திலுள்ள O  $\frac{14}{6, 14, 22, 30}$  ம் அளவுக் கடதாசியில் காணப்படும் பங்கு 17 ம் பிரிவுபடி மொதறவிலேகேனே தென்னேகேனே, இன்னும் சிலதுகளும யென்று பொதுவாய் ச் சொல்லப்படுகிற அல்லது அறியப்படுகிற இத்தோடணைத்திருக்கும் குறிக்கப்பட்ட உறுதிப்படுத்திய டாப்பில் விவரிக்கப்பட்டதும் 33 ஏக்கர் 1 ரூட் 14 பர்சஸ விஸதாரமுள்ளது :—

எல்லை, வடக்கு-பானாகலிவிருந்து மொறவக்கவுக்கு போகும் கம்ஸபா ரோட்டும்; கிழக்கு-அரசாட்சிக்குள்ள களுவாகாகேன அல்லது ஜம்வுகாகேன (அலபலாதெனியுடைய எல்லை); தெற்கு-அரசாட்சிக்குள்ள மொதறவிலேகேனே அத்தூர, (அலபலாதெனியுடைய எல்லை; மேற்கு-தொன் மத்தெஸ ஜயவர்தன பளய விதான ஆறுச்சியாரும சிலபேர்களுக்குமுடைய மொதறவில அல்லது அலபலாதெனியாய, தகனையகே தொன் அந்திரிசுடைய ஒவிளான (38 ம துண்டு), தொன் மத்தெஸ ஜயவர்தனும் சிலபேர்களுக்குமுடைய கும்வுக்ககும்புர அல்லது அலபளாதெனியாய, தொன் அந்திரிஸ ஜயவர்தன உரித்துபேசும மொதறவிலேகேனயால் ஓர் பங்கு (38 ம துண்டு), மேற்சொல்லியவனுடைய அலுவல்வத்த அல்லது பெள்வடுகேவத்த.



Lot 17 called Modarawilahena, Tennehena, &c., in extent 33A. 1R. 14P., situated in Alapaladeniya village in the Palle pattu of Morawak korale.

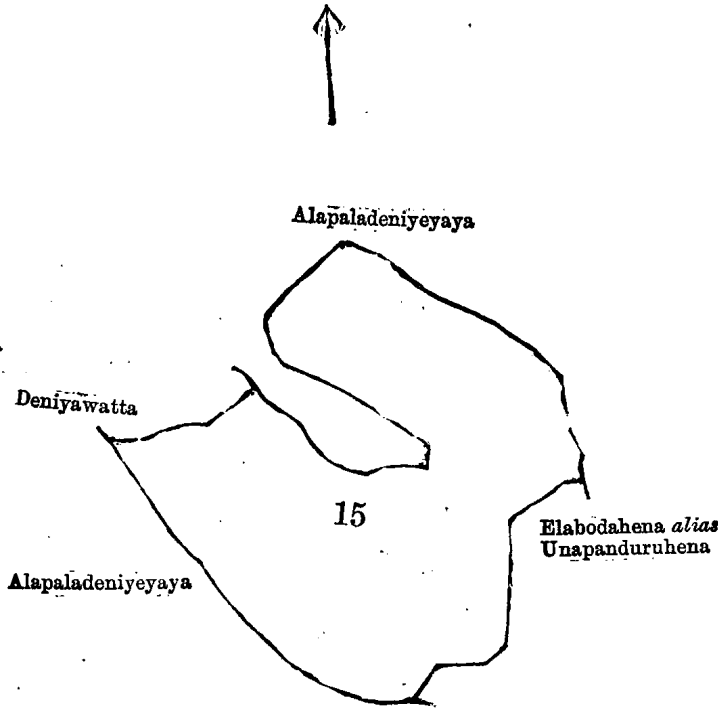
II.

The land commonly called or known as Unapanduruhenā *alias* Elabodahena, situate in the village of Alapaladeniya in the Morawak korale of the Matara District, in the Southern Province, containing in extent 18 acres 2 roods and 4 perches, shown as lot 15 in sheet O  $\frac{14}{6, 14, 22, 30}$ , as described in the annexed certified tracing therefrom, and bounded as follows : on the north by Deniyawatta belonging to Dahanayaka Appu, Pallegedarawattadeniya *alias* Alapaladeniyaya belonging Don Mathes de Silva Jayawardena and others ; on the east by Kumbukgahakumbura *alias* Alapaladeniyaya belonging to ditto ; on the east and south by a portion of Elabodahena *alias* Unapanduruhenā (lot 37) planted by Don Andris Dahanayaka ; on the south and west by Unapanduredeniya *alias* Alapaladeniyaya belonging to Don Mathes Jayawardena and others.

දකුණු පලාතට අයිති මාතර දිස්ත්‍රික්කේ මොරවක්කෝරලේ අලපලාදෙනිය යන ගම පිහිටා තිබෙන මීට අමුණාපු සහතික සිතියමේ පෙනෙන අක්කර 18කුත් රූඩ් 2කුත් පර්ච්ස් 4ක් කිමිතරම් ඇති සාමාන්‍ය වසයෙන් උත්පද්‍රර්ශෙන නොහොත් ඇලබොඩහෙන කියන නොහොත් ඒ නමින් දැනගෙන තිබෙන O  $\frac{14}{6, 14, 22, 30}$  සිතියමිපහසේ 15න් පෙන්වන කිමි කවිසට මාසිමි—උතුරට දකනාකකඅප්පට අයිති දෙනියේ වත්තද ; දෙත් මනෙස් ද සිල්වා ජවවිකට සහ තවත් අයව එන්ට අයිති පල්ලේගෙදර වත්තේ දෙනිය නොහොත් අලපලාදෙනියායද ; නැගෙනොරට ඉහතක් අස්වළන්ට අයිති කුමුත් ගහකුමුර නොහොත් අලපලාදෙනියායද ; නැගෙනොරට සහ දකුණට දෙත් අන්දිරිස් දකනාකක විසින් වවා තිබෙන ඇල බොඩහෙන නොහොත් උනපදුරේගේනේ කොටසද (37 කැබලිල්ලද) ; දකුණට සහ බස්නාදරට දෙත් මනෙස් ජවවිකට සහ තවත් අයව එන්ට අයිති උනපදුරේ දෙනිය නොහොත් අලපලාදෙනියායද.

தென் மாகாணத்தின் மாத்துறை டிஸ்த்ரிக்டில் மொறவக்கோறளையச்சேர்ந்த அலபளா தெனிய என்னும் கிராமத்திலுள்ள O  $\frac{14}{6, 14, 22, 30}$  ம் அளவுக் கடதாசியில் காணப்படும் பங்கு 15 ம் பிரிவுபடி உனபந்துரேகேன அல்லது எஸ்பொடகேன யென்று பொதுவாய்ச் சொல்லப்படுகிற அல்லது அறியப்படுகிற இத்தோடணத்திருக்கும் குறிக்கப்பட்ட உறுதிப்படுத்திய டாப்பில் விவரிக்கப்பட்ட தும 18 ஏக்கர் 2 ரூட் 4 பர்சன விஸ்தாரமுள்ளது :—

எல்லை, வடக்கு-தகனாயக அப்புஉடைய தெனியியவத்த, தொன் மத்தெஸ த சில்வாஜயவர் தனும சிலபேர்களுக்குமுடைய பள்ளேகெதறவத்தேதெனிய அல்லது அலபளாதெனியாய ; கிழக்கு-மேற்சொல்லியவர்களுடைய கும்வுக்கககும்புர அல்லது அலபளாதெனியாய ; கிழக்கும் தெற்கும்-தொன் அந்திரிஸ தகனாயகவால் நாட்டஹ்பட்டதும எஸ்பொடகேன அல்லது உனபந்துரேகேனயால் ஓர் பங்கு (37 ம துண்டு). தெற்கும் மேற்கும்-தொன் மத்தெஸ ஜயவர்தனும சிலபேர்களுக்குமுடைய உனபந்துரேதெனிய அல்லது அலபளாதெனியாய.



Lot 15 called Unapanduruhenā *alias* Elabodahena, in extent 18A. 2R. 4P., situated in Alpaladeniya village in the Palle pattu of Morawak korale.

Sheet O  $\frac{14}{6, 14, 22, 30}$

Surveyor-General's Office,  
Colombo, May 18, 1900.

S. J. C. MORE,  
for Surveyor-General.

III.

The land commonly called or known as Kapurukoladeniyamedagodella, situate in the village of Alapaladeniya in the Morawak korale of the Matara District, in the Southern Province, containing in extent 8 acres 2 roods and 15 perches, shown as lot 34 in sheet O  $\frac{14}{22, 30}$ , as described in the annexed certified tracing therefrom, and bounded as follows: on the north by Unapanduredeniya *alias* Alapaladeniyaya belonging to Don Mathes Jayawardena and others; on the east by Unapanduredeniya *alias* Alapaladeniyaya claimed by ditto, the Atu-ela; on the south and west by Kapurukoladeniya *alias* Alapaladeniyaya belonging to Don Mathes Jayawardena and others.

[NOTE.—Lot 35 Wadiawatta, in extent 1 rood and 30 perches within these boundaries, is excluded from this notice, and its extent of 1 rood and 30 perches is not included in the acreage of 8 acres 2 roods and 15 perches given above.]

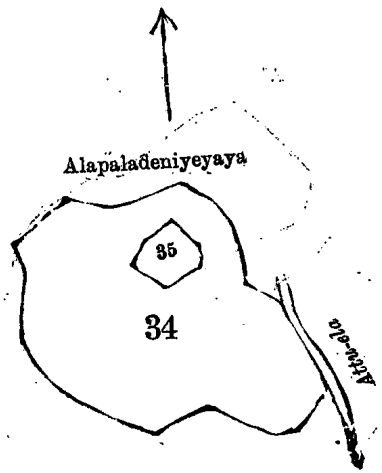
දකුණුපලාතට අසිනි මාතර දිස්ත්‍රික්කේ මොරාවක්කොරලේ අලපලාදෙනිය කන ගම පිහිටා තිබෙන මීට අමුණුපු සහතික සිතියමේ පෙනෙන අක්කර 8කුත් රූඩ් 2කුත් පර්ච්ස් 15ක් බිම්තරම ඇති සාමාන්‍ය වසරෙන් කපුරුකොලා දෙනිය ක මැදගොඩැල්ල කිසක නොහොත් ඒ නමින් දැනගෙන තිබෙන O  $\frac{14}{22, 30}$  සිතියමට අනුව 34න් පෙන්වන බිම්කවිට්ටම මාසිම්—උතුරට දෙන මනෙස් ජයවර්ධනට සහ නවත් අසවර්ධනට අසිනි උනපදුරේ දෙනිය නොහොත් අලපලාදෙනියායද; නැගෙනහිරට එම අසවර්ධන අසිනිවර්ධන කිසක උනපදුරේ දෙනිය නොහොත් අලපලාදෙනියායද, අතුරුද; දකුණට සහ බස්නාහිරට දෙන මනෙස් ජයවර්ධනට සහ නවත් අසවර්ධනට අසිනි කපුරුකොලා දෙනිය නොහොත් අලපලාදෙනියායද.

[ඉහත කී මාසිම්වලට මැදිවු රූඩ් 1කුත් පර්ච්ස් 30ක් බිම්තරම ඇති වාසිවත්ත කිසක 35 වෙනි බිම්කවිට්ටම මේ දැන් විමෝචන අත්පත්වන අතර ඒකේ බිම්තරම වන රූඩ් 1කුත් පර්ච්ස් 30 ඉහත කී අක්කර 8කුත් රූඩ් 2කුත් පර්ච්ස් 15බිම් තරමේ අඩවනු ඇති වන බැවින් දැනගත යුතුයි.]

தென் மாகாணத்தின் மாத்துறை டிஸ்த்ரிக்டில் மொறவக்கோறளையச்சேர்ந்த அல்பளா தெனிய என்னும் கிராமத்திலுள்ள O  $\frac{14}{22, 30}$  ம் அளவுக்கடதாசியில் காணப்படும் பங்கு 34 ம் பிரிவு படி கப்புறுகொலதெனியேமெதகொடொள்ள யென்று பொதுவாய்ச் சொல்லப்படுகிற அல்லது அறியப்படுகிற இத்தோடணைத்திருக்கும் குறிக்கப்பட்ட உறுதிப்படுத்திய டாப்பில் விவரிக்கப்பட்டதும் 8 ஏக்கர் 2 ரூட் 15 பர்சஸ் விஸ்தாரமுள்ளது :—

எல்லை; வடக்கு-தொன் மத்தெஸ் ஜயவர்தனும் சிலபேர்களுக்குமுடைய உன்பந்துரே தெனிய அல்லது அலபளாதெனியாய் ; கிழக்கு-மேற்சொல்லியவர்கள் உரிததுபேசும் உன்பந்துரே தெனிய அல்லது அலபளாதெனியாய், அத்துஎல் ; தெற்கும் மேற் சும்-தொன் மத்தெஸ் ஜயவர்தனும் சிலபேர்களுக்குமுடைய கப்புறுகொலதெனிய அல்லது அலபளாதெனியாய்.

[குறிப்பு.—சொல்லிய எல்லைகளுக்குள்ளிதாய் வாடியவத்தெண்டறியப்படும் 1 ரூட் 30 பர்சஸ் கொண்ட 35 ம துண்டு இந்த அறிக்கையிலிருந்து விலக்கினது, அது அளவு 1 ரூட் 30 பர்சஸ் மேற்சொல்லிய 8 ஏக்கர் 2 ரூட் 15 பர்சஸ் அளப்பி லுட்படுத்தவில்லை.]



Lot 34 called Kapurukoladeniyamedagodella, in extent 8A. 2R. 15P., situated in Alapaladeniya village in the Palle pattu of Morawak korale.

Lot excluded.

Lot 35 called Wadiawatta, in extent 0A. 1R. 30P., situated in Alapaladeniya village in the Palle pattu of Morawak korale.

Sheet O  $\frac{14}{22, 30}$

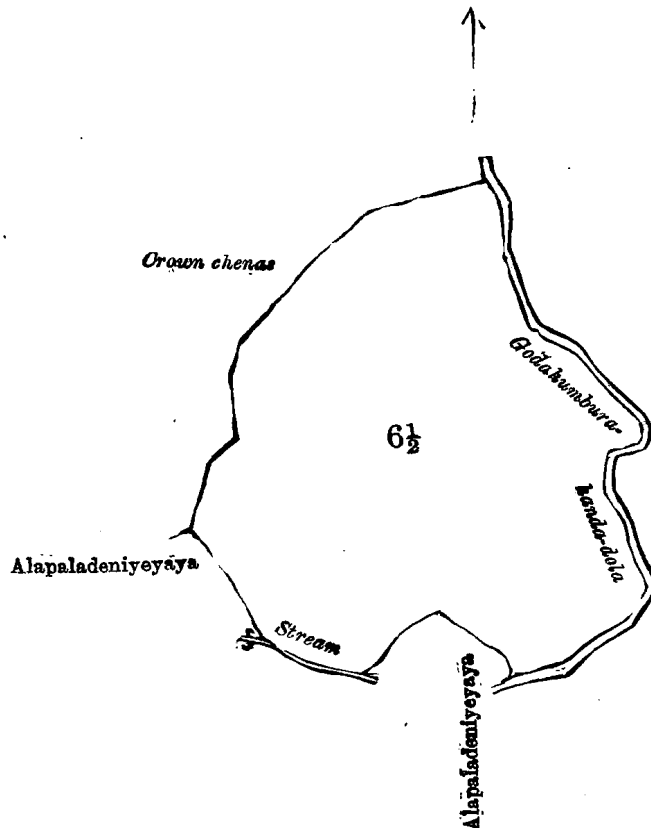
IV.

The land commonly called or known as Halielahena, situate in the village of Alapaladeniya in the Morawak korale of the Matara District, in the Southern Province, containing in extent 24 acres 3 roods and 15 perches, shown as lot 6½ in Sheet O  $\frac{14}{6, 14}$ , as described in the annexed certified tracing therefrom, and bounded as follows: on the north by Wandurumukalana belonging to Crown; on the east by the Godakumburakandadola; on the south by Godakumburakandadola, Puwakgasmullekumbura *alias* Alapaladeniyaya belonging to Dahanayaka Atukoralage Don Abraham, the Haliela; on the west by Halieladeniya *alias* Alapaladeniyaya belonging to Dahanayaka Atukoralage Don Abraham and others, Wandurumukalana belonging to Crown.

දකුණු පළාතට අයිති මාතර දිස්ත්‍රික්කේ මොරවක්කෝරළේ අලපලාදෙනිය යන ගම පිහිටා තිබෙන මීට අමුතාපු සහතික සහකම පෙනෙන අක්කර 24කුත් රූඩ් 3කුත් පර්ච්ස් 15ක් බිම්තරම ඇති සාමාන්‍යවසයෙන් හාලිලාහෙන කියන. නොහොත් ඒ නමින් දැනගෙන තිබෙන O  $\frac{14}{6, 14}$  සිතියම යනුයේ 6½න් පෙන්වන සීමිතවිටේට මාසිම්—උතුරට රජ සන්නක වදුරුමුකලානද; නැගෙනහිරට ගොඩකුමුරේ කන්දේ දොලද; දකුණට ගොඩකුමුරේ කන්දේ දොලද; දකුණක අතුකෝරළේගෙ දොන් අරන්ට අයිති පුවක්ගසපුළුලේ කුඹර නොහොත් අලපලාදෙනියේයාද, හාලිලාදෙනිය; බස්නාහිරට දකුණක අතුකෝරළේගෙ දොන් අරන්ට සහ නවත් අසව්වත්ට අයිති හාලිලාදෙනිය නොහොත් අලපලාදෙනියේ යාද, රජසහකක වදුරුමුකලානද.

தென் மாகாணத்தின் மாத்துறை டிஸ்த்ரிக்டில் மொறவக்கோறளையைச்சேர்ந்த அலபளா தெனிய என்னும் கிராமத்திலுள்ள O  $\frac{14}{6, 14}$  ம் அளவுக்கடதாசியில் காணப்படும பங்கு 6½ ம் பிரிவு படி ஹாளிஎலகேன யென்று பொதுவாய்ச் சொல்லப்படுகிற அல்லது அறியப்படுகிற இத்தோ டணைத்திருக்கும குறிக்கப்பட்ட உறுதிப்படுத்திய டாப்பில் விவரிக்கப்பட்டதும் 24 ஏக்கர் 3 ரூட் 15 பர்சல விஸதாரமுள்ளது :—

எல்லை; வடக்கு-அரசாட்சிக்குள்ள வந்துறுமுகளான; கிழக்கு-கொடகும்புகந்ததொ ல; தெற்கு-கொடகும்புகந்ததொல, தயனையக அத்துகோரலகே தொன் அவறனுடைய புவ க்கஸமுள்ளேகும்புர அல்லது அலபளாதெனியேயாய, ஆளிஎல; மேற்கு-தகனையக அத்துகோ ருலேகே தொன் அவறனும் சிலபேர்களுக்குமுடைய ஆளிஎலதெனிய அல்லது அலபளாதெனி யேயாய, அரசாட்சிக்குள்ள வந்துறுமுகளான.



Lot 6½ called Halielahena, in extent 24A. 3R. 15P., situated in Alapaladeniya village in the Palle pattu of Morawak korale.

Sheet O  $\frac{14}{6, 14}$

Surveyor-General's Office,  
Colombo, May 18, 1900.

S. J. C. MORE,  
for Surveyor-General.