

SUPPLEMENT

TO

The Ceylon Government Gazette,

PART III.

FRIDAY, DECEMBER 7, 1900.

NOTICES UNDER THE WASTE LANDS ORDINANCES.

[Notice under "The Waste Lands Ordinances, 1897, 1899, and 1900."]

TAKE notice, that unless within three months from the 23rd day of November, 1900, the persons, if any, who claim any interest in the lands hereinafter mentioned or in any one or more of such lands, appear before the Special Officer appointed under section 28 of Ordinance No. 1 of 1897 at his office at Matara and make claim to the said lands or any of them or to some interest therein :

Such Special Officer, in pursuance of the powers vested in him by Ordinance No. 1 of 1897, will declare by writing under his hand that the said lands or such of them, as to which no claim has been made, are the property of the Crown.

J. P. LEWIS, Special Officer.

Description of Lands referred to. I.

The land commonly called or known as Modarawilahena, Tennehenā, &c., situate in the village of Alapaladeniya in the Morawak korale of the Matara District, in the Southern Province, containing in extent 33 acres 1 rood and 14 perches, shown as lot 17 in sheet O 14 14 / 6, 14, 22, 30, as described in the annexed certified tracing therefrom, and bounded as follows :

on the north by the Gansabhawa road from Banagala to Morawaka ; on the east by Kaluwāgahahena alias Jambugahahena belonging to Crown (the village limit of Alapaladeniya) ; on the south by Modarawilehena-atura belonging to Crown (the village limit of Alapaladeniya) ; on the west by Modarawila alias Alapaladeniyaya belonging to Don Mathes Jayawardana, late Vidane-arachchi, and others, Owilana belonging to Dahanayakage Don Andris (lot 38), Kumbukgahakumbura alias Alapaladeniyaya belonging to Don Mathes Jayawardana and others, a portion of Modarawilahena (lot 38) claimed by Don Andris Jayawardana, Alutwatta alias Pelwadugewatta belonging to ditto.

විෂි 1900 ක්වූ නොවැම්බර් මස 23 වෙනි දින පටන් තුන්මාසකක් ඇතුලතදී මෙහි පහත දක්වන ඉඩම්වලට නොහොත් ඉන් එකකට නොහොත් වැඩිගණනකට යම් අයිතිවාසිකමක් තිබෙන යම් අයෙක් ඇත්නම් ඒ අය විසින් වර්ෂ 1897 තේ නොමිමර 1 කේ ආඥාපණයේ 28 වෙනි වගන්තියේ ප්‍රකාරයට පත්කරණු ලැබූ විශේෂ මන්ත්‍රීශ්‍රවරයානන්තාන්තේශේ මාතර කන්තෝරුවේදී උත්තාන්තේශේ ඉදිරිපිටට ඇවිත් පෙනීසිට එකී ඉඩම්වලට නොහොත් ඊට ඇති යම් කොටසකට කිසි අයිතිවාසිකමක් පෙන්වා සිටින්නට නොහොදනොත්, එකී විශේෂ මන්ත්‍රීශ්‍රවරයානන්තාන්තේශේ වර්ෂ 1897 තේ නොමිමර 1 කේ ආඥාපණයෙන් ලැබී තිබෙන බලයේ ප්‍රකාරයට, අයිතිවාසිකම් නොකියාපු එකී ඉඩම් එක්කෝ එසින් අයිතිවාසිකමක් ගෙණ හැරදක්වන්නට නොහොදන සෑම ඉඩම් රජසන්තක ඉඩම් කැවිටට උත්තාන්තේශේ අත්පත ඇති ලියවිල්ලකින් උත්තාන්තේ විසින් ප්‍රකාශ කරණ බව මෙසින් දන්වන සුතුයි.

ජේ. පී. ලුවිස්, විශේෂ මන්ත්‍රීශ්‍රවරයානන්තාන්තේශේ.

ඉඩම්වල තොරතුරු. I.

දකුණු පලාතට අයිති මාතර දිස්ත්‍රික්කේ මොරවක්කෝරලේ අලුපලාදෙතිය යන ගම පිහිටා තිබෙන මීට අමුතාපු සහතික සිතියමේ පෙන්නන අත්කර 33 කුත් රූඩ් 1 කුත් පර්චස් 14 ක් කිමිතරම ඇති සාමාන්‍යවසයෙක් මොදරවිලගේතද, තැන්තේශේත සහ තවත් තේන්ද කියන නොහොත් ඒ නම්වලින් දකගෙණ තිබෙන O 14 14 / 6, 14, 22, 30 සිතියමට පත්වූ 17 ක් පෙන්වන ඛම්කවිටට මාසිම්—උතුරට බානාගල සිට මොරවකට යන ගමසහා පාරද ; නැගෙනහිරට රජසන්තක කළුවා ගහතේන නොහොත් ජම්බුගහතේතද, (අලුපලාදෙතියේ ගම්ඉමද) ; දකුණට රජසන්තක මොදරවිලගේතේ අතුරද, (අලු පලාදෙතියේ ගම් ඉමද) ; බස්නාහිරට දෙත් මතෙස් ජයවතීන සීටපු විදනආරච්චිගලට සහ තවත් අගවතීනට අයිති මොදර විල නොහොත් අලුපලාදෙතියායද, දහනායකගෙ දෙත් අන්දිරිස්ට අයිති මිවිලාතද (38 කැබෙල්ලද) ; දෙත් මතෙස් ජය වතීනට සහ තවත් අගවතීනට අයිති කුඹුක්ගහකුමුර නොහොත් අලුපලාදෙතියායද, දෙත් අන්දිරිස් ජයවතීන විසින් අයිති වාසිකම් කියන මොදරවිලගේතේ කොටසක්ද (38 කැබෙල්ල) ; දෙත් අන්දිරිස් ජයවතීනට අයිති අවන්වන්ත නොහොත් පැල්වඩුගේවන්තද.

இவ்வறிவித்தலின் திகதியாகிய 1900 ம் ஆண்டு-த்து கார்த்திகைமாசம் 23 ன் தேதியிலிருந்து மூன்று மாசத்திற்குள்ளாக இதன் கீழ் விவரித்திருக்கும் காணிகளை அல்லது அக்காணிகளின் லெவற் றையும் குறித்து உரித்துப்பேசுவோர்கள் யாருமிருந்தால், அவர்கள் 1897 ம் ஆண்டு-த்து முதலாம் நொம்பர் சட்டத்தின் 28 ம பிரிவின்படி ஏற்படுத்திய குறிப்பான உத்தியோகஸ்தர் முன்பாக மாத் துறை அவரது கந்தோரில் தெரிபட்டு மேற்படி காணிகளை அல்லது அவற்றின் லெவதையும் குறித்து யாதும் உரிமை அல்லது உடந்தை காண்பிரயத்திருந்தால், மேற்சொல்லிய குறித்த உத்தியோகஸ்த ராக தம்மில் 1897 ம் ஆண்டு-த்து முதலாம் இலக்கச்சட்டத்தினால் தனக்குக் கொடுத்திருக்கும் தத் துவத்தைக்கொண்டு தன் கையொப்பமிட்டு எழுத்துமூலமாய் சொல்லப்பட்ட காணிகளை அல்லது அவைகளின் உரித்தைப் பேசப்பட்டவர்கள் வெளிப்படாவிடில் முடிக்குரிய ஆதனமென்று வெ ளியரங்கப்படுத்துவார்.

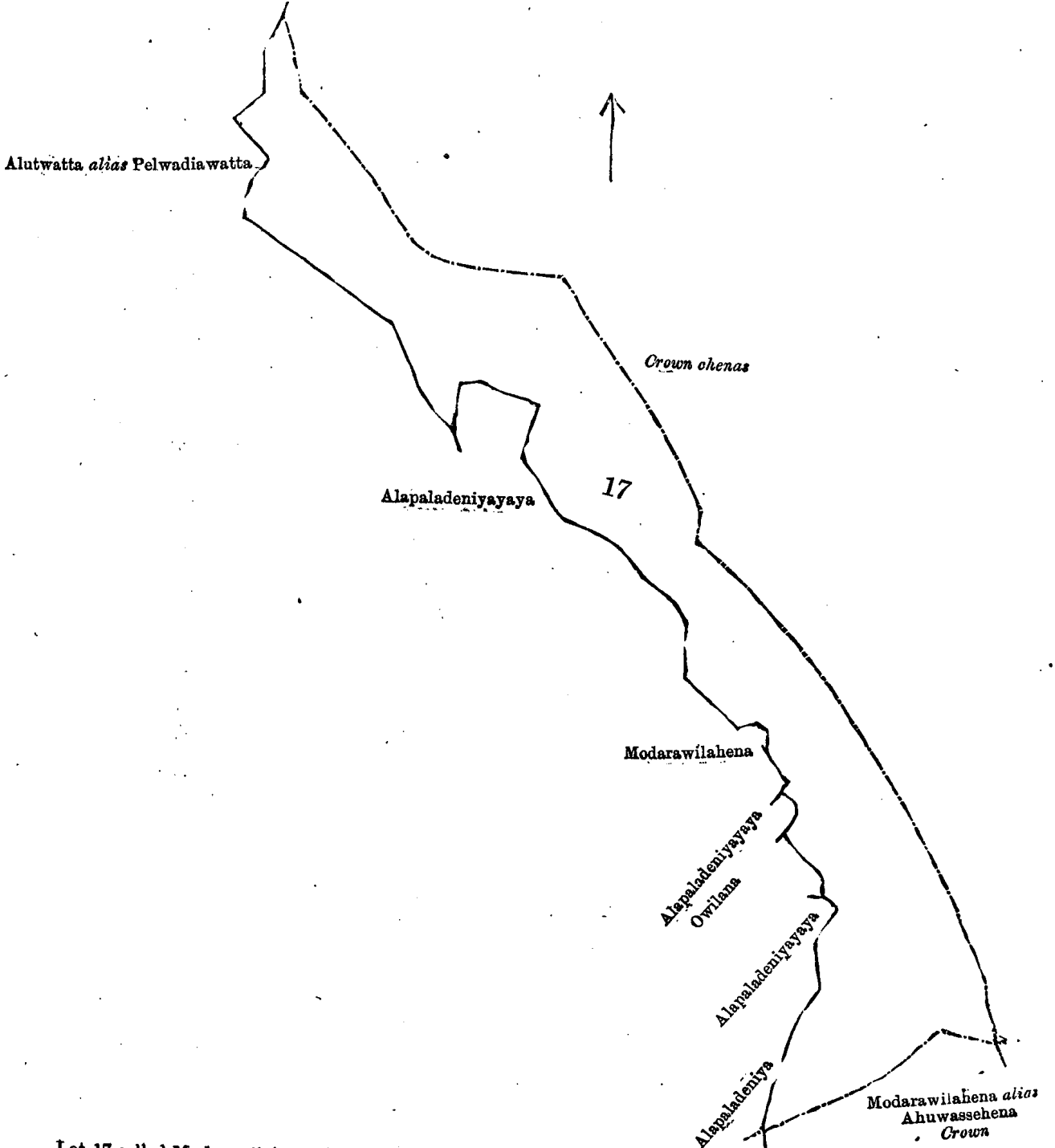
ஜே. பி. லுவீஸ், குறிப்பான உத்தியோகஸ்தர்.

சொல்லப்பட்ட காணிகளின் விவரம்.

I.

தென் மாகாணத்தின் மாத்துறை டிஸ்திரிக்டில் மொறவக்கோறையைச்சேர்ந்த அலபளா தெனிய என்னும் கிராமத்திலுள்ள O $\frac{14}{6, 14, 22, 30}$ ம் அளவுக் கடதாசியில் காணப்படும் பங்கு 17 ம் பிரிவுபடி மொதறவிலேகேனே தென்னேகேன, இன்னும் சிலதுகளும் யென்று பொதுவாய்ச் சொல்லப்படுகிற அல்லது அறியப்படுகிற இத்தோடணத்திருக்கும் குறிக்கப்பட்ட உறுதிப்படுத்திய டாப்பில் விவரிக்கப்பட்டதும் 33 ஏக்கர் 1 றூட் 14 பர்சஸ விஸதாரமுள்ளது :—

எல்லை, வடக்கு-பாளுகவிவிருந்து மொறவக்கவுக்கு போரும் கம்ஸ்பா ரேட்டும்; கிழக்கு-அரசாட்சிக்குள்ள களுவாகாகேன அல்லது ஜம்வுகாகேன (அலபலாதெனியுடைய எல்லை); தெற்கு-அரசாட்சிக்குள்ள மொதறவிலேகேனே அத்தர, (அலபலாதெனியுடைய எல்லை; மேற்கு-தொன் மத்தெஸ ஜயவர்தன பளய விதான ஆரூச்சியாரும் சிலபேர்களுக்குமுடைய மோதறவில அல்லது அலபலாதெனியாய, தகனையகே தொன் அந்திரிகடைய ஒவிளான (38 ம துண்டு), தொன் மத்தெஸ ஜயவர்தனும் சிலபேர்களுக்குமுடைய சும்வுக்கககும்புர அல்லது அலபலாதெனியாய, தொன் அந்திரிஸ ஜயவர்தன உரித்துயேசும மோதறவிலேகேனயால் ஓர் பங்கு (38 ம துண்டு), மேற்சொல்லியவனுடைய அலுவ்வத்த அல்லது பெள்வடுகேவத்த.



Lot 17 called Modarawilahena, Tennehena, &c., in extent 33A. 1R. 14P., situated in Alapaladeniya village in the Palle pattu of Morawak korale.

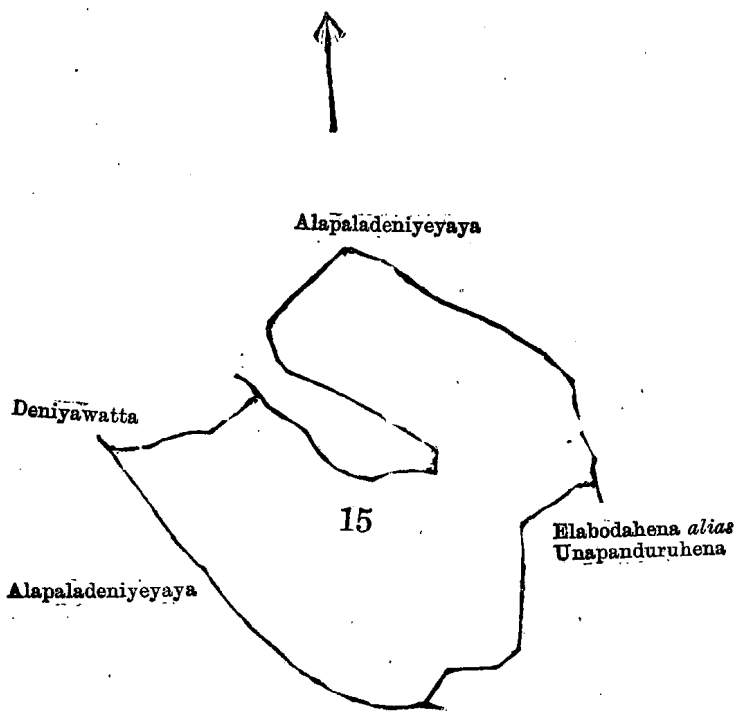
II.

The land commonly called or known as Unapanduruhenā *alias* Elabodahena, situate in the village of Alapaladeniya in the Morawak korale of the Matara District, in the Southern Province, containing in extent 18 acres 2 roods and 4 perches, shown as lot 15 in sheet O $\frac{14}{6, 14, 22, 30}$, as described in the annexed certified tracing therefrom, and bounded as follows : on the north by Deniyawatta belonging to Dahanayaka Appu, Pallegedara wattadeniya *alias* Alapaladeniyaya belonging to Don Mathes de Silva Jayawardena and others ; on the east by Kumbukgahakumbura *alias* Alapaladeniyaya belonging to ditto ; on the east and south by a portion of Elabodahena *alias* Unapanduruhenā (lot 37) planted by Don Andris Dahanayaka ; on the south and west by Unapanduruheniya *alias* Alapaladeniyaya belonging to Don Mathes Jayawardena and others.

දකුණු පලාතට අයිති මාතර දිස්ත්‍රික්කේ මෙරවත්තෝරලේ අලපලාදෙනිය යන ගම පිහිටා තිබෙන මෙම අලපලාදෙනිය සහතික සිතියමේ පෙනෙන අක්කර 18කුත් රූඩ් 2කුත් පර්ච් 4ක් බිම්කරම ඇති සාමාන්‍ය වසයෙන් උන්පදුරුගේන නොහොත් ඇලබොඩහේන නිසන නොහොත් ඒ නමින් දැනගෙන තිබෙන O $\frac{14}{6, 14, 22, 30}$ සිතියමට අනුව 15න් පෙන්වන බිම් කඩවියට මාසිම්—උතුරට දකුණාසක අප්පුට අයිති දෙනියේ වත්තද ; දෙන්න මකෙස් ද සිල්වා ජනවතියට සහ තවත් අයව එන්ට අයිති පල්ලේගෙදර වත්තේ දෙනිය නොහොත් අලපලාදෙනියායද ; නැගෙනහිරට ඉහතකි අයව එන්ට අයිති කුමුත් ගහකුමුර නොහොත් අලපලාදෙනියායද ; නැගෙනහිරට සහ දකුණින් දෙන්න අන්දිරිස් දකුණාසක විසින් වවා තිබෙන ඇලබොඩහේන නොහොත් උන්පදුරුගේනේ කොටසද (37 කැබලිලද) ; දකුණට සහ බස්නාගුරට දෙන්න මකෙස් ජනවතියට සහ තවත් අයව එන්ට අයිති උන්පදුරුගේ දෙනිය නොහොත් අලපලාදෙනියායද.

தென் மாகாணத்தின் மாத்துறை டிஸ்த்ரிக்டில் மொறவக்கோறளையைச்சேர்ந்த அலபளா தெனிய என்னும் கிராமத்திலுள்ள O $\frac{14}{6, 14, 22, 30}$ ம் அளவுக் கடதாசியில் காணப்படும் பங்கு 15 ம் பிரிவுப்டி உளபந்துரேகேன அல்லது எலபொடகேன யென்று பொதுவாய்ச் சொல்லப்படுகிற அல்லது அறியப்படுகிற இத்தோடணத்திருக்கும சூறிக்கப்பட்ட உறுதிப்படுத்திய டாப்பில் விவரிக்கப்பட்டதும் 18 ஏக்கர் 2 ரூட் 4 பர்சஸ விஸ்தாரமுள்ளது:—

எல்லை, வடக்கு-தகனாயக அப்புஉடைய தெனியேவத்த, தொன் மத்தெஸ த சில்வாஜயவர் தனும சிலபேர்களுக்குமுடைய பள்ளேகெ தறவத்தே தெனிய அல்லது அலபளாதெனியாய ; கிழக்கு-மேற்சொல்லியவர்களுடைய கும்வுக்கககும்புர அல்லது அலபளாதெனியாய ; கிழக்கும் தெற்கும்-தொன் அந்திரிஸ தகனாயகவால் நாட்டப்பட்டதும் எலபொடகேன அல்லது உளபந்துரேகேனயால் ஓர் பங்கு (37 ம துண்டு). தெற்கும் மேற்கும்-தொன் மத்தெஸ ஜயவர்தனும சிலபேர்களுக்குமுடைய உளபந்துரேகெனிய அல்லது அலபளாதெனியாய.



Lot 15 called Unapanduruhenā *alias* Elabodahena, in extent 18A. 2R. 4P., situated in Alpaladeniya village in the Palle pattu of Morawak korale.

Sheet O $\frac{14}{6, 14, 22, 30}$

Surveyor-General's Office,
Colombo, May 18, 1900.

S. J. C. MORE,
for Surveyor-General.

III.

The land commonly called or known as Kapurukoladeniyamedagodella, situate in the village of Alapaladeniya in the Morawak korale of the Matara District, in the Southern Province, containing in extent 8 acres 2 roods and 15 perches, shown as lot 34 in sheet O $\frac{14}{22, 30}$, as described in the annexed certified tracing therefrom, and bounded as follows : on the north by Unapanduredeniya *alias* Alapaladeniyaya belonging to Don Mathes Jayawardena and others; on the east by Unapanduredeniya *alias* Alapaladeniyaya claimed by ditto, the Atu-ela; on the south and west by Kapurukoladeniya *alias* Alapaladeniyaya belonging to Don Mathes Jayawardena and others.

[NOTE.—Lot 35 Wadiawatta, in extent 1 rood and 30 perches within these boundaries, is excluded from this notice, and its extent of 1 rood and 30 perches is not included in the acreage of 8 acres 2 roods and 15 perches given above.]

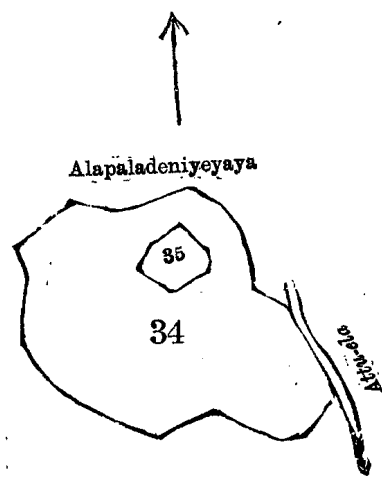
දකුණුපලාතට අසිති මහර දිස්ත්‍රික්කේ මොරවක්කෝරළේ අලපලාදෙහි සහ ගම පිහිටා තිබෙන මීට අමුණාපු සහතික සිතියමේ පෙනෙන අක්කර 8කින් රූඩ් 2කින් පර්චස් 15ක් බිම්කරම ඇති සාමාන්‍ය වසරේ කපුරුකොල දෙහි මෙ මැදගොඩැල්ල නිසන නොහොත් ඒ නමින් දැනගෙන තිබෙන O $\frac{14}{22, 30}$ සිතියමට අනුව 34ක් පෙන්වන බිම්කරවීමට මාසිම්—උතුරට දෙක මනෙස් ජයවර්ධනට සහ නවත් අසවර්ධනට අසිති උනපදුරේ දෙහි නොහොත් අලපලාදෙහිසායද; නැගෙනහිරට එම අසවර්ධන විසින් අසිතිවාසිකම් නිසන උනපදුරේ දෙහි නොහොත් අලපලාදෙහිසායද; අතුරුදොර; දකුණට සහ බස්නාහිරට දෙක මනෙස් ජයවර්ධනට සහ නවත් අසවර්ධනට අසිති කපුරුකොල දෙහි නොහොත් අලපලාදෙහිසායද.

[ඉහතකී මාසිම්වලට මැදි වූ රූඩ් 1කින් පර්චස් 30ක් බිම්කරම ඇති වාසිවත්ත නිසන 35 වෙනි බිම්කරවීම මේ දක් වීමෙන් අත්කැරීම වගන් එනේ බිම්කරවන රූඩ් 1කින් පර්චස් 30 ඉහතකී අක්කර 8කින් රූඩ් 2කින් පර්චස් 15බිම්කර මේ අඩවනු ඇති වගන් මෙසින් දැනගත යුතුයි.]

தென் மாகாணத்தின் மாத்துறை டிஸ்த்ரிக்டில் மெர்றவக்கோறையைச்சேர்ந்த அலபளா தெனிய என்னும் கிராமத்திலுள்ள O $\frac{14}{22, 30}$ ம் அளவுக்கடதாசியில் காணப்படும் பங்கு 34 ம் பிரிவு படி கப்புறுகொலதெனியேமெதகொடெள்ள யென்று பொதுவாய்ச் சொல்லப்படுகிற அல்லது அறியப்படுகிற இத்தோடணைத்திருக்கும் குறிக்கப்பட்ட உறுதிப்படுத்திய டாப்பில் விவரிக்கப் பட்டதும் 8 ஏக்கர் 2 றூட் 15 பர்சஸ் விஸதாரமுள்ளது :—

எல்லை, வடக்கு-தொன் மத்தெஸ ஜயவர்தனும் சிலபேர்களுக்குமுடைய உன்பன்துரேதெனிய அல்லது அலபளாதெனியாய் ; கிழக்கு-மேற்சொல்லியவர்கள் உரித்துபேசும் உன்பன்துரே தெனிய அல்லது அலபளாதெனியாய், அத்துஎல ; தெற்கும் மேற் சூம்-தொன் மத்தெஸ ஜயவர்தனும் சிலபேர்களுக்குமுடைய கப்புறுகொலதெனிய அல்லது அலபளாதெனியாய்.

[குறிப்பு.—சொல்லிய எல்கைகளுக்குள்ளிதாய் வாடியவத்தெண்டறியப்படும் 1 றூட் 30 பர்சஸ் கொண்ட 35 ம துண்டு இந்த அறிக்கையிலிருந்து விலக்கினது, அது அளவு 1 றூட் 30 பர்சஸ் மேற்சொல்லிய 8 ஏக்கர் 2 றூட் 15 பர்சஸ் அளப்பி வுட்படுத்தவில்லை.]



Lot 34 called Kapurukoladeniyamedagodella, in extent 8A. 2R. 15P., situated in Alapaladeniya village in the Palle pattu of Morawak korale.

Lot excluded.

Lot 35 called Wadiawatta, in extent 0A. 1R. 30P., situated in Alapaladeniya village in the Palle pattu of Morawak korale.

Sheet O $\frac{14}{22, 30}$

Surveyor-General's Office,
Colombo. May 18, 1900.

S. J. C. MORE,
for Surveyor-General.

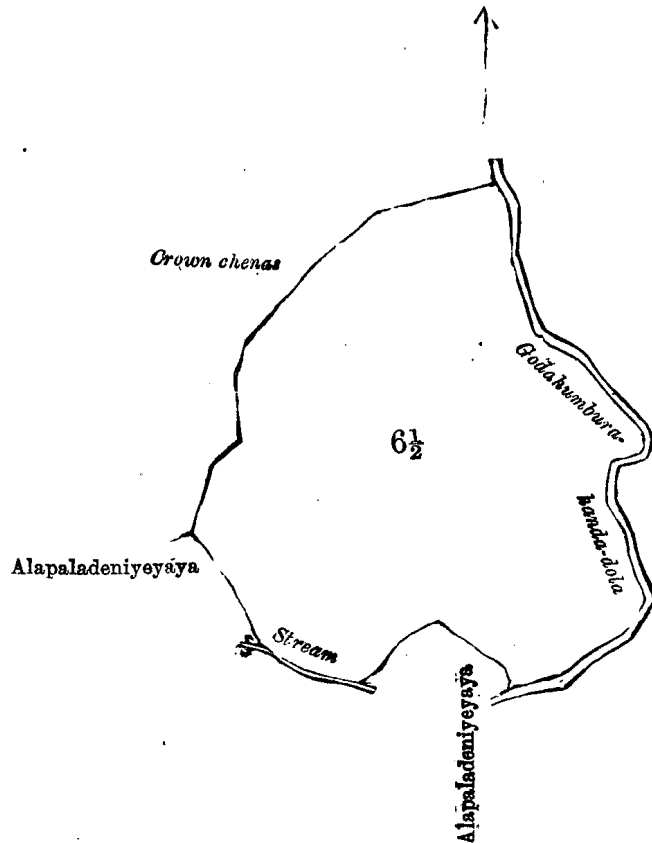
IV.

The land commonly called or known as Halielahena, situate in the village of Alapaladeniya in the Morawak korale of the Matara District, in the Southern Province, containing in extent 24 acres 3 roods and 15 perches, shown as lot 6½ in Sheet O $\frac{14}{6, 14}$, as described in the annexed certified tracing therefrom, and bounded as follows: on the north by Wandurumukalana belonging to Crown; on the east by the Godakumburakandadola; on the south by Godakumburakandadola, Puwakgasmullekumbura *alias* Alapaladeniyaya belonging to Dahanayaka Atukoralage Don Abraham, the Haliela; on the west by Halieladeniya *alias* Alapaladeniyaya belonging to Dahanayaka Atukoralage Don Abraham and others, Wandurumukalana belonging to Crown.

දකුණු පලාතට අයිති මාතර දිස්ත්‍රික්කේ මොරවක්කෝරලේ අලපලාදෙනියේ සහ ගම පිහිටා තිබෙන මීට අමුතාපු සහතික සහකමේ පෙනෙන අක්කර 24කුත් රූඩ් 3කුත් පර්චස් 15ක් බිමකරම අැති සාමාන්‍යවසයයෙන් භාලිඇලුගෙන් කිසිකිසි නොහොත් ඒ නමින් දකුණෙන් තිබෙන O $\frac{14}{6, 14}$ සිතියමේ සතුයේ 6½න් පෙන්වන බිමකිවිටිම මාසිම්—ලකුට රජ පන්නක වදුරුමුකලානද; නැගෙනහිරට ගොඩකුමුරේ කන්දේ දෙලද; දකුණට ගොඩකුමුරේ කන්දේ දෙලද, දකුණක අතුකෝරලේගෙ දෙත් අබරන්ට අයිති පුවක්ගස්පුලලේ කුරු නොහොත් අලපලාදෙනියේකාඳ, භාලිඇලුද; බස්නාහිරට දකුණක අතුකෝරලේගෙ දෙත් අබරන්ට සහ නවත් අසවරන්ට අයිති භාලිඇලුදෙහික නොහොත් අලපලාදෙනියේ සාඳ, රජසකක වදුරුමුකලානද.

தென் மாகாணத்தின் மாநதுறை டிஸ்த்ரிக்டில் மொறவக்கோறளையச்சேர்ந்த அலபளா தெனிய என்னும் கிராமத்திலுள்ள O $\frac{14}{6, 14}$ ம் அளவுக்கடதாசியில் தாணப்படும பங்கு 6½ ம் பிரிவு படி ஹாளிஎலகேன யென்று பொதுவாய்ச் சொல்லப்படுகிற அல்லது அறியப்படுகிற இத்தோ டணத்திருக்கும குறிக்கப்பட்ட உறுதிப்படுத்திய டாப்பில் விவரிக்கப்பட்டதும் 24 ஏக்கர் 3 ரூட் 15 பர்சஸ விஸதாரமுள்ளது :—

எல்லே, வடக்கு-அரசாட்சிக்குள்ள வந்துறுமுகளான; கிழக்கு-கொடகும்புகந்தகொ ல; தெற்கு-கொடகும்புகந்தகொல, தயனாக அத்துகோறலகே தொன் அவறனுடைய புவ க்கஸமுள்ளேகும்புர அல்லது அலபளாதெனியேயாய, ஆளிஎல; மேற்கு-தகனாக அத்துகோ றுலேகே தொன் அவறனும் சிலபேர்களுக்குமுடைய ஆவிஎலதெனிய அல்லது அலபளாதெனி யேயாய, அரசாட்சிக்குள்ள வந்துறுமுகளான.



Lot 6½ called Halielahena, in extent 24A. 3R. 15P., situated in Alapaladeniya village in the Palle pattu of Morawak korale.

Sheet O $\frac{14}{6, 14}$

Surveyor-General's Office,
Colombo, May 18, 1900.

S. J. C. MORE,
for Surveyor-General.