

SUPPLEMENT

TO

The Ceylon Government Gazette,

PART III.

FRIDAY, DECEMBER 14, 1900.

NOTICES UNDER THE WASTE LANDS ORDINANCES.

[Notice under "The Waste Lands Ordinances, 1897, 1899, and 1900."]

TAKE notice, that unless within three months from the 23rd day of November, 1900, the persons, if any, who claim any interest in the lands hereinafter mentioned or in any one or more of such lands, appear before the Special Officer appointed under section 28 of Ordinance No. 1 of 1897 at his office at Matara and make claim to the said lands or any of them or to some interest therein :

Such Special Officer, in pursuance of the powers vested in him by Ordinance No. 1 of 1897, will declare by writing under his hand that the said lands or such of them, as to which no claim has been made, are the property of the Crown.

J. P. LEWIS, Special Officer.

Description of Lands referred to.

I.

The land commonly called or known as Modarawilahena, Tennehena, &c., situate in the village of Alapaladeniya in the Morawak korale of the Matara District, in the Southern Province, containing in extent 33 acres 1 rood and 14 perches, shown as lot 17 in sheet O-14 14 6, 14, 22, 30, as described in the annexed certified tracing therefrom, and bounded as follows :

on the north by the Gansabhawa road from Banagala to Morawaka ; on the east by Kaluwagahahena alias Jambughahahena belonging to Crown (the village limit of Alapaladeniya) ; on the south by Modarawilehena-atura belonging to Crown (the village limit of Alapaladeniya) ; on the west by Modarawila alias Alapaladeniyaya belonging to Don Mathes Jayawardana, late Vidanarachchi, and others, Owilana belonging to Dahanayakage Don Andris (lot 38), Kumbukgahakumbura alias Alapaladeniyaya belonging to Don Mathes Jayawardana and others, a portion of Modarawilahena (lot 38) claimed by Don Andris Jayawardana, Alutwatta alias Pelwadugewatta belonging to ditto.

විෂි 1900 ක්වූ නොමැතිවර් මස 23 වෙනි දින පටන් කුන්මාසයක් ඇතුළතදී මෙහි පහත දක්වන ඉඩම්වලට නොහොත් ඉන් එකකට නොහොත් වැඩිගණනකට යම් අයිතිවාසිකමක් තිබෙන යම් අයෙක් ඇත්නම් ඒ අතරින් වම් 1897 ක්වූ නොමැතිවර් 1 ක් ආඥාපනතේ 28 වෙනි වගන්තියේ ප්‍රකාරයට පත්කරණු ලැබූ විශේෂ මන්ත්‍රීවරයානන්තරයෙන් මාතර කන්තෝරුවේදී උන්තරයෙන් ඉදිරිපිටට ඇවිත් පෙනීසිට එක් ඉඩම්වලට නොහොත් ඊට ඇති යම් කොටසකට කිසි අයිතිවාසිකමක් පෙන්වා සිටින්නට නොහැකිද නොහොත්, එක් විශේෂ මන්ත්‍රීවරයානන්තරයෙන් වම් 1897 ක්වූ නොමැතිවර් 1 ක් ආඥාපනතේ ලැබී තිබෙන බලයේ ප්‍රකාරයට, අයිතිවාසිකම් නොකියාපු එක් ඉඩම් එක්කෝ එයින් අයිතිවාසිකමක් ගෙන කාරුදක්වන්නට නොහැකිද නොමැතිවර් රජසත්කම ඉඩම් කැපීමට උන්තරයෙන් අත්පත ඇති ලියවිල්ලකින් උන්තරයෙන් විසින් ප්‍රකාශ කරණ බව මෙයින් දැනගත යුතුයි.

ජේ. පී. ලුවිස්, විශේෂ මන්ත්‍රීවරයානන්තරයේය.

ඉඩම්වල නොරතුරු.

I.

දකුණු පලාතට අයිති මාතර දිස්ත්‍රික්කේ මොරවක්කෝරලේ අලුපලාදෙහිය යන ගම පිහිටා තිබෙන මීට අමුණුපු සහතික සිතියමේ පෙනෙන අක්කර 33 කුත් රූඩ් 1 කුත් පර්චස් 14 ක් බිම්කරම ඇති සාමාන්‍යවිසයෙන් මොදරවිලයේනද, කැන්තේනේන සහ තවත් තේන්ද කිසි නොහොත් ඒ නම්වලින් දනගණ තිබෙන O 14 14 6, 14 22, 30 සිතියමපත්‍රයේ 17 ක් පෙන්වන භූමිකම්වලට මායිම්—උතුරට බානාගල සිට මොරවකට යන ගමසහ පාරද; නැගෙනහිරට රජසත්කම කඵවා ගහගේන නොහොත් ජම්බුගහගේනද, (අලුපලාදෙහියේ ගම්ඉමද); දකුණට රජසත්කම මොදරවිලයේනේ අතුරුද, (අලු පලාදෙහියේ ගම් ඉමද); බස්නාහිරට දෙත් මතෙස් ජසවනින හිටපු විදුනආරච්චිආලට සහ තවත් අත්වන්නට අයිති මොදර විල නොහොත් අලුපලාදෙහියායද, දකුණතෙග දෙත් අන්දිරිස්ට අයිති මිව්ලානද (38 කැබෙල්ලද); දෙත් මතෙස් ජස වනිනට සහ තවත් අත්වන්නට අයිති කුඹුක්ගහකුඹුර නොහොත් අලුපලාදෙහියායද, දෙත් අන්දිරිස් ජසවනින විසින් අයිති වාසිකම් කිසි නොමැතිවරයෙකුට (38 කැබෙල්ල); දෙත් අන්දිරිස් ජසවනිනට අයිති අඵන්වන්න නොහොත් පැල්වඩුගේවන්නද.

இவ்வறிவித்தலின் திகதியாகிய 1900 ம் ஆறு-த்து கார்த்திகைமாசம் 23 ன் தேதியிலிருந்து மூன்று மாதத்திற்குள்ளாக இதன் கீழ் விவரித்திருக்கும் காணிகளை அல்லது அக்காணிகளின் வெவ்வேறான பகுதிகளில் உரித்துப்பேசுவோர்கள் யாருமிருந்தால், அவர்கள் 1897 ம் ஆறு-த்து முதலாம் நொம்பர் சட்டத்தின் 28 ம பிரிவின்படி ஏற்படுத்திய குறிப்பான உத்தியோகஸ்தர் முன்பாக மாத்துறை அவரது கந்தேதாரில் தெரிப்பட்டு மேற்படி காணிகளை அல்லது அவற்றின் வெவ்வேறான பகுதிகளில் உரிமை அல்லது உடங்கை காண்பியாதிருந்தால், மேற்சொல்லிய குறித்த உத்தியோகஸ்தராக தம்மில் 1897 ம் ஆறு-த்து முதலாம் இலக்கச்சட்டத்தினால் தனக்குக் கொடுத்திருக்கும் தத்துவத்தைக்கொண்டு தன் கையொப்பமிட்டு எழுத்துமூலமாய் சொல்லப்பட்ட காணிகளை அல்லது அவைகளின் உரித்தைப் பேசப்பட்டவர்கள் வெளிப்படாவிடில் முடிக்குரிய ஆதனமென்று வெளியரங்கப்படுத்துவார்.

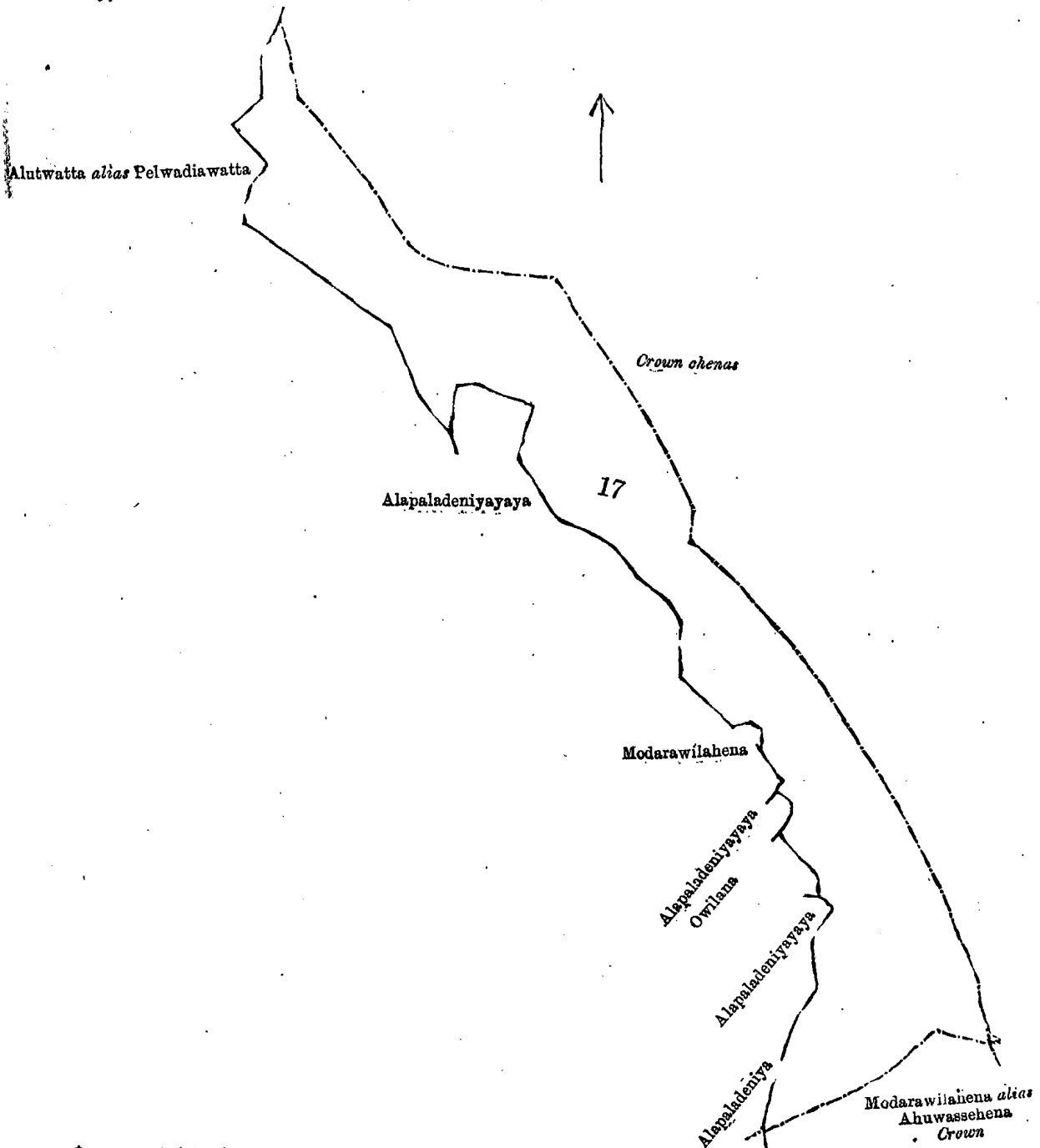
ஜே. பி. லூவிஸ், குறிப்பான உத்தியோகஸ்தர்.

## சொல்லப்பட்ட காணிகளின் விவரம்.

I.

தென் மாகாணத்தின் மாத்துறை டிஸ்திரிக்டில் மொறவக்கோறையைச்சேர்ந்த அலபளா தெனிய என்னும் கிராமத்திலுள்ள  $0 \frac{14}{6, 14, 22, 30}$  ம் அளவுக் கடதாசியில் காணப்படும் பங்கு 17 ம் பிரிவுபடி மொதறவிலேகேனே தென்னேகேன, இன்னும் சிலதுகளும யென்று பொதுவாய்ச் சொல்லப்படுகிற அல்லது அறியப்படுகிற இத்தோடணைத்திருக்கும் குறிக்கப்பட்ட உறுதிப்படுத்திய டாப்பில் விவரிக்கப்பட்டதும் 33 ஏக்கர் 1 றாட் 14 பர்சஸ விஸதாரமுள்ளது :—

எல்லை, வடக்கு-பாகுகவிளிந்து மொறவக்கவுக்கு போரும் கம்ஸபா ரேட்டும்; கிழக்கு-அரசாட்சிக்குள்ள களுவாகாகேன அல்லது ஜம்வுகாகேன (அலபலாதெனியுடைய எல்லை); தெற்கு-அரசாட்சிக்குள்ள மொதறவிலேகேனே அத்தூ, (அலபலாதெனியுடைய எல்லை; மேற்கு-தொன் மத்தெஸ ஜயவர்தன பளய விதான ஆறுச்சியாரும சிலபேர்களுக்குமுடைய மோதறவில அல்லது அலபலாதெனியாய, தகயைக்கே தொன் அந்திரிகடைய ஒவிளான (38 ம துண்டு), தொன் மத்தெஸ ஜயவர்தனும் சிலபேர்களுக்குமுடைய சும்வுக்ககும்புர அல்லது அலபளாதெனியாய, தொன் அந்திரிஸ ஜயவர்தன உரித்துயேசும மோதறவிலேகேனயால் ஓர் பங்கு (38 ம துண்டு), மேற்சொல்லியவனுடைய அலுவ்வத்த அல்லது பெள்வடுகேவத்த.



Lot 17 called Modarawilahena, Tennehena, &c., in extent 33A. 1r. 14p., situated in Alapaladeniya village in the Palle pattu of Morawak korale.

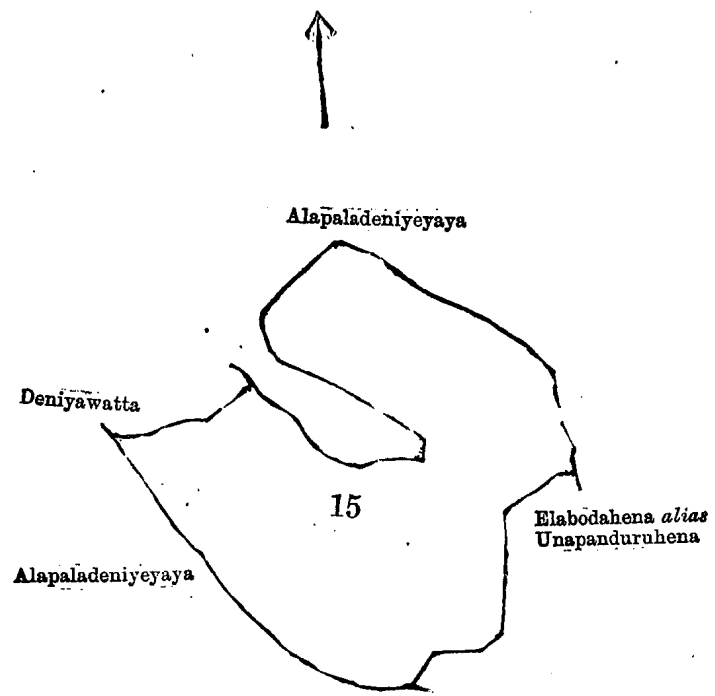
II.

The land commonly called or known as Unapanduruheha *alias* Elabodahena, situate in the village of Alapaladeniya in the Morawak korale of the Matara District, in the Southern Province, containing in extent 18 acres 2 roods and 4 perches, shown as lot 15 in sheet O  $\frac{14}{6, 14, 22, 30}$ , as described in the annexed certified tracing therefrom, and bounded as follows: on the north by Deniyawatta belonging to Dahanayaka Appu, Pallegedara wattadeniya *alias* Alapaladeniyaya belonging Don Mathes de Silva Jayawardena and others; on the east by Kumbukgahakumbura *alias* Alapaladeniyaya belonging to ditto; on the east and south by a portion of Elabodahena *alias* Unapandurehena (lot 37) planted by Don Andris Dahanayaka; on the south and west by Unapanduredeniya *alias* Alapaladeniyaya belonging to Don Mathes Jayawardena and others.

දකුණු පලාතට අයිති මාතර දිස්ත්‍රික්කේ මෙරවක්කෝරලේ අලපලාදෙනිය යන ගම පිහිටා තිබෙන මේ අමුතාප්‍ර සහතික සිතියමේ පෙනෙන අක්කර 18කුත් රූච්ඡ 2කුත් පර්චස් 4ක් බිම්කරම ඇති සාමාන්‍ය වසරෙන් උත්පද්‍රරෝගෙන නො හොත් ඇලබොඩහෙන කිසික නොහොත් ඒ නමින් දැනගෙන තිබෙන O  $\frac{14}{6, 14, 22, 30}$  සිතියමපනුයේ 15න් පෙන්වන බිම් කඩවිටට මායිම්—උතුරට දකුණාසකපප්පට අයිති දෙනියේ වත්තද; දෙත් මනෙස් ද සිල්වා ජයවර්ධනට සහ තවත් අයට එන්ට අයිති පල්ලේගෙදර වත්තේ දෙනිය නොහොත් අලපලාදෙනියායද; නැගෙනහිරට ඉහතකි අයවච්චන්ට අයිති කුමුත් ගසකුමුර නොහොත් අලපලාදෙනියායද; නැගෙනහිරට සහ දකුණට දෙත් අන්දිරිස් දකුණාසක ජිසින් වවා තිබෙන ඇල බොඩහෙන නොහොත් උත්පද්‍රරෝගෙනේ නොටසද (37 කැබලේලද); දකුණට සහ බස්නාගුරට දෙත් මනෙස් ජයවර්ධනට සහ තවත් අයවච්චන්ට අයිති උත්පද්‍රරෝ දෙනිය නොහොත් අලපලාදෙනියායද.

தென் மாகாணத்தின் மாத்துறை டிஸ்த்ரிக்டில் மொறவக்கோறளையைச்சேர்ந்த அலபளா தெனிய என்னும் கிராமத்திலுள்ள O  $\frac{14}{6, 14, 22, 30}$  ம் அளவுக் கடதாசியில் காணப்படும் பங்கு 15 ம் பிரிவுபடி உனபந்துரேகேன அல்லது எஸ்பொடகேன யென்று பொதுவாய்ச் சொல்லப்படுகிற அல்லது அறியப்படுகிற இத்தோடணைத்திருக்கும் குறிக்கப்பட்ட உறுதிப்படுத்திய டாப்பில் விவரிக்கப்பட்டதும் 18 ஏக்கர் 2 ரூட் 4 பர்சஸ விஸ்தாரமுள்ளது:—

எல்லை, வடக்கு-தகனாயக அப்புஉடைய தெனி ியவத்த, தொன் மத்தெஸ த சில்வாஜயவர்தனும சிலபேர்களுக்குமுடைய பள்ளேகெதறவத்தேதெனிய அல்லது அலபளாதெனியாய; கிழக்கு-மேற்சொல்லியவர்களுடைய கும்வுக்கககும்புர அல்லது அலபளாதெனியாய; கிழக்கும் தெற்கும்-தொன் அந்திரிஸ தகனாயகவால் நாட்டப்பட்டதும் எஸ்பொடகேன அல்லது உனபந்துரேகேனயால் ஓர் பங்கு (37 ம துண்டு). தெற்கும் மேற்கும்-தொன் மத்தெஸ ஜயவர்தனும சிலபேர்களுக்குமுடைய உனபந்துரேதெனிய அல்லது அலபளாதெனியாய.



Lot 15 called Unapanduruheha *alias* Elabodahena, in extent 18A. 2R. 4P., situated in Alpaladeniya village in the Palle pattu of Morawak korale.

Sheet O  $\frac{14}{6, 14, 22, 30}$

III.

The land commonly called or known as Kapurukoladeniyamedagodella, situate in the village of Alapaladeniya in the Morawak korale of the Matara District, in the Southern Province, containing in extent 8 acres 2 roods and 15 perches, shown as lot 34 in sheet O  $\frac{14}{22, 30}$  as described in the annexed certified tracing therefrom, and bounded as follows : on the north by Unapanduredeniya *alias* Alapaladeniyaya belonging to Don Mathes Jayawardena and others; on the east by Unapanduredeniya *alias* Alapaladeniyaya claimed by ditto, the Atu-ela; on the south and west by Kapurukoladeniya *alias* Alapaladeniyaya belonging to Don Mathes Jayawardena and others.

[NOTE.—Lot 35 Wadiawatta, in extent 1 rood and 30 perches within these boundaries, is excluded from this notice, and its extent of 1 rood and 30 perches is not included in the acreage of 8 acres 2 roods and 15 perches given above.]

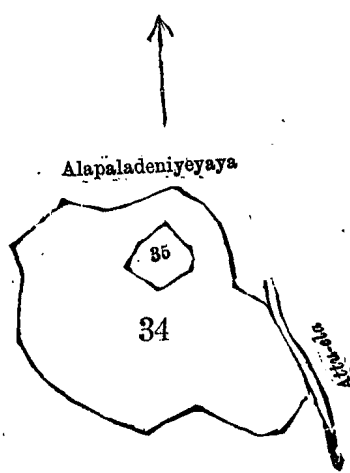
දකුණුපලාතට අසීනි මාතර දිස්ත්‍රික්කේ මොරවක්කෝරලේ අලපලාදෙනිය කන ගම පිහිටා තිබෙන මේ අමුතුව සහතික සිතියමේ පෙනෙන අක්කර 8කුත් රූඩ් 2කුත් පර්ච්ස් 15ක් බිම්කරම ඇති සාමාන්‍ය වසයෙන් කපුරුකොල දෙනි කෙ මැදගොඩැල්ල කිසක නොහොත් ඒ තමන් දනගෙණ තිබෙන O  $\frac{14}{22, 30}$  සිතියමහතුව 34ක් පෙන්වන බිම්කර්ම මාසිම්—උතුරට දොන් මනෙස් ජයවර්ධනට සහ නවන් අසව්වන්ට අසීනි උතපදුරේ දෙනිය නොහොත් අලපලාදෙනියායද; නැගෙනහිරට එම අසව්ව් විසින් අසීනිවැසිකම් කිසක උතපදුරේ දෙනිය නොහොත් අලපලාදෙනියායද, අතුආලද; දකුණට සහ බස්නාගුරට දොන් මනෙස් ජයවර්ධනට සහ නවන් අසව්වන්ට අසීනි කපුරුකොල දෙනිය නොහොත් අලපලාදෙනියායද.

[ඉහතක් මාසිම්වලට මැදිවු රූඩ් 1කුත් පර්ච්ස් 30ක් බිම්කරම ඇති වාසිමවන්ත කිසක 35 වෙනි බිම්කර්ම මේ දක් විමෙන් අක්කර 1ක වගන් ඒකේ බිම්කරමවන රූඩ් 1කුත් පර්ච්ස් 30 ඉහතක් අක්කර 8කුත් රූඩ් 2කුත් පර්ච්ස් 15බේ බිම්කර මේ අඩවනු ඇති වගන් මෙහි දැනගත යුතුයි.]

තෙත් මාකාණத்தின் மாத்துறை டிஸ்த்ரிக்டில் மொறவக்கோறையைச்சேர்ந்த அலபளா தெனிய என்னும் கிராமத்திலுள்ள O  $\frac{14}{22, 30}$  ம் அளவுக்கடதாசியில் காணப்படும் பங்கு 34 ம் பிரிவு படி கப்புறுகொலதெனியேமெதகொடெள்ள யென்று பொதுவாய்ச் சொல்லப்படுகிற அல்லது அறியப்படுகிற இத்தோடணைத்திருக்கும் குறிக்கப்பட்ட உறுதிப்படுத்திய டாப்பில் விவரிக்கப் பட்டதும் 8 ஏக்கர் 2 ரூட் 15 பர்சஸ் விஸ்தாரமுள்ளது :—

எல்ல, வடக்கு-தொன் மத்தெஸ ஜயவர்தனும் சிலபேர்களுக்குமுடைய உன்பன்துரோதெனிய அல்லது அலபளாதெனியாய ; கிழக்கு-மேற்சொல்லியவர்கள் உரித்துபேசும் உன்பன்துரோதெனிய அல்லது அலபளாதெனியாய, அத்துளவ ; தெற்கும் மேற்சும்-தொன் மத்தெஸ ஜயவர்தனும் சிலபேர்களுக்குமுடைய கப்புறுகொலதெனிய அல்லது அலபளாதெனியாய.

[குறிப்பு.—சொல்லிய எல்கைகளுக்குள்ளிதாய் வாடியவத்தெண்டறியப்படும் 1 ரூட் 30 பர்சஸ் கொண்ட 35 ம துண்டு இந்த அறிக்கையிலிருந்து விலக்கினது, அது அளவு 1 ரூட் 30 பர்சஸ் மேற்சொல்லிய 8 ஏக்கர் 2 ரூட் 15 பர்சஸ் அளப்பி லுட்படுத்தவில்லை.]



Lot 34 called Kapurukoladeniyamedagodella, in extent 8A. 2R. 15P., situated in Alapaladeniya village in the Palle pattu of Morawak korale.

Lot excluded.

Lot 35 called Wadiawatta, in extent 0A. 1R. 30P., situated in Alapaladeniya village in the Palle pattu of Morawak korale.

Sheet O  $\frac{14}{22, 30}$

Surveyor-General's Office,  
Colombo, May 18, 1900.

S. J. C. MORE,  
for Surveyor-General.

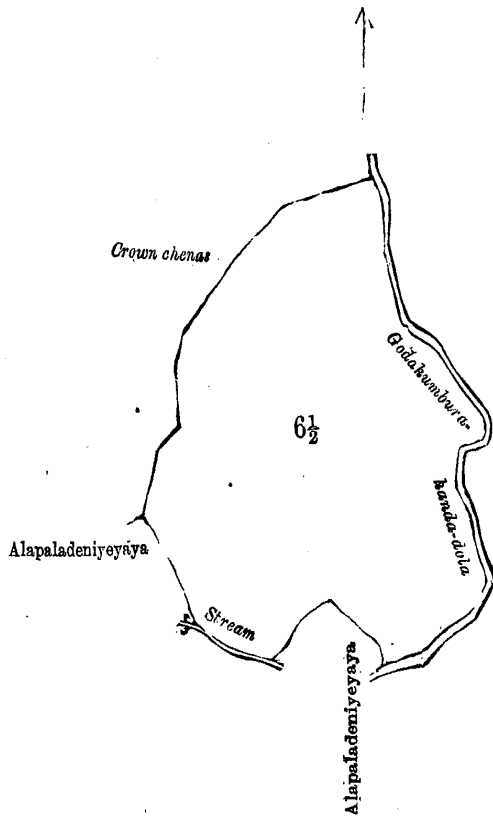
IV.

The land commonly called or known as Halielahena, situate in the village of Alapaladeniya in the Morawak korale of the Mataara District, in the Southern Province, containing in extent 24 acres 3 roods and 15 perches, shown as lot 6½ in Sheet O  $\frac{14}{6, 14}$ , as described in the annexed certified tracing therefrom, and bounded as follows: on the north by Wandurumukalana belonging to Crown; on the east by the Godakumburakandadola; on the south by Godakumburakandadola, Puwakgasmullekumbura *alias* Alapaladeniyaya belonging to Dahanayaka Atukoralage Don Abraham, the Haliela; on the west by Halieladeniya *alias* Alapaladeniyaya belonging to Dahanayaka Atukoralage Don Abraham and others, Wandurumukalana belonging to Crown.

දකුණු පලාතට අයිති මාතර දිස්ත්‍රික්කේ මොරවක්කෝරලේ අලපලාදෙනිය යන ගම පිහිටා තිබෙන මේ අමුතපු සහතික ස්වකමේ පෙනෙන අක්කර 24කුත් රූඩ් 3කුත් පර්ච්ස් 15ක් බිම්කරම ඇති සාමාන්‍යවසයෙන් හාලිඇලාදෙනිය නිසන නොහොත් ඒ තමන් දනගනු තිබෙන  $0\frac{14}{6, 14}$  සිතියම සනුයේ 6½න් පෙන්වන බිම්කඩටිබට මායිම—උතුරට රජ සන්තක වදරැමුකලානද; නැගෙනහිරට ගොඩකුඹුරේ කන්දේ දෙලද; දකුණට ගොඩකුඹුරේ කන්දේ දෙලද, දහනායක අතුකෝරලේගෙ දෙන් අවරන්ට අයිති පුවත්තසමුල්ලේ කුඹුර නොහොත් අලපලාදෙනියේසායද, හාලිඇලාද; බස්නාහිරට දහනායක අතුකෝරලේගෙ දෙන් අවරන්ට සහ තවත් අක්වරන්ට අයිති හාලිඇලාදෙනිය නොහොත් අලපලාදෙනියේ සායද, රජසන්තක වදරැමුකලානද.

තෙත් මාකාණத்தின் மாத்துறை டிஸ்த்ரிக்டில் மொறவக்கோறளையச்சேர்ந்த அலபளா தெனிய என்னும் கிராமத்திலுள்ள  $0\frac{14}{6, 14}$  ம் அளவுக்கடதாசியில் காணப்படும் பங்கு 6½ ம் பிரிவு படி ஹாளிஎஸகேன யென்று பொதுவாய்ச் சொல்லப்படுகிற அல்லது அறியப்படுகிற இத்தோ டணைத்திருக்கும் குறிக்கப்பட்ட உறுதிப்படுத்திய டாப்பில் விவரிக்கப்பட்டதும் 24 ஏக்கர் 3 ரூட் 15 பர்சஸ விஸதாரமுள்ளது :—

எல்லை, வடக்கு-அரசாட்சிக்குள்ள வந்துறுமுகளான; கிழக்கு-கொடும்புறுகந்ததொ ல; தெற்கு-கொடும்புறுகந்ததொல, தயனாக அத்துகோறலகே தொன் அவறனுடைய புவ க்கலமுள்ளேகும்பு அல்லது அலபளாதெனியேயாய, ஆளிஎல; மேற்கு-ககனாக அத்துகோ றுலேகே தொன் அவறனும் சிலபேர்களுக்குமுடைய ஆளிஎலதெனிய அல்லது அலபளாதெனி யேயாய, அரசாட்சிக்குள்ள வந்துறுமுகளான.



Lot 6½ called Halielahena, in extent 24A. 3R. 15P., situated in Alapaladeniya village in the Palle pattu of Morawak korale.

Sheet O  $\frac{14}{6, 14}$

Surveyor-General's Office,  
Colombo, May 18, 1900.

S. J. C. MORE,  
for Surveyor-General.