

SUPPLEMENT

TO

The Ceylon Government Gazette,

PART III.

FRIDAY, DECEMBER 21, 1900.

NOTICES UNDER THE WASTE LANDS ORDINANCES.

[Notice under "The Waste Lands Ordinances, 1897, 1899, and 1900."]

TAKE notice, that unless within three months from the 23rd day of November, 1900, the persons, if any, who claim any interest in the lands hereinafter mentioned or in any one or more of such lands, appear before the Special Officer appointed under section 28 of Ordinance No. 1 of 1897 at his office at Matara and make claim to the said lands or any of them or to some interest therein :

Such Special Officer, in pursuance of the powers vested in him by Ordinance No. 1 of 1897, will declare by writing under his hand that the said lands or such of them, as to which no claim has been made, are the property of the Crown.

J. P. LEWIS, Special Officer.

Description of Lands referred to.

I.

The land commonly called or known as Modarawilahena, Tennehena, &c., situate in the village of Alapaladeniya in the Morawak korale of the Matara District, in the Southern Province, containing in extent 33 acres 1 rood and 14 perches, shown as lot 17 in sheet O 14 14 6, 14, 22, 30, as described in the annexed certified tracing therefrom, and bounded as follows: on the north

by the Gansabhawa road from Banagala to Morawaka; on the east by Kaluwagahahena alias Jambughahahena belonging to Crown (the village limit of Alapaladeniya); on the south by Modarawilehena-atura belonging to Crown (the village limit of Alapaladeniya); on the west by Modarawila alias Alapaladeniyaya belonging to Don Mathes Jayawardana, late Vidane-arachchi, and others, Owilana belonging to Dahanayakage Don Andris (lot 38), Kumbukgahakumbura alias Alapaladeniyaya belonging to Don Mathes Jayawardana and others, a portion of Modarawilahena (lot 38) claimed by Don Andris Jayawardana, Alutwatta alias Pelwadugewatta belonging to ditto.

විෂි 1900 ක්වු නොවැම්බර් මස 23 වෙනි දින පටන් කුණ්මාසයක් ඇතුලතදී මෙහි පහත දක්වන ඉඩම්වලට නොහොත් ඉන් එකකට නොහොත් වැඩිගණකකට හම් අයිතිවාසිකමක් තිබෙන හම් අයෙක් ඇත්නම් ඒ අය විසින් වර්ෂ 1897 කේ නොම්මර 1 කේ ආඥාපණයේ 28 වෙනි වගන්තියේ ප්‍රකාරයට පත්කරණු ලැබූ විශේෂ මන්ත්‍රීවරයානන්තාන්තේශේ මාතර කන්තෝරුවේදී උන්තාන්තේශේ ඉදිරිපිටට ඇවිත් පෙනීසිට එකී ඉඩම්වලට නොහොත් ඊට ඇති හම් කොටසකට කිසි අයිතිවාසිකමක් පෙන්වා සිටින්නට නොහෙදුනොත්, එකී විශේෂ මන්ත්‍රීවරයානන්තාන්තේශේ වර්ෂ 1897 කේ නොම්මර 1 කේ ආඥාපණයෙන් ලැබී තිබෙන බලයේ ප්‍රකාරයට, අයිතිවාසිකම් කොකියාපු එකී ඉඩම් එක්කෝ එසින් අයිතිවාසිකමක් ගෙණ හැරදක්වන්නට නොහෙදුන සෑම ඉඩම් රජසන්නක ඉඩම් හැවිසට උන්තාන්තේශේ අත්සන ඇති ලිඛිතලිපි උන්තාන්තේශේ විසින් ප්‍රකාශ කරණ බව මෙයින් දැනගත හුකියි.

ජේ. පී. ලුවිස්, විශේෂ මන්ත්‍රීවරයානන්තාන්තේශේ.

ඉඩම්වල තොරතුරු.

I.

දකුණු පලාතට අයිති මාතර දිස්ත්‍රික්කේ මොරවකෝරලේ අලුපලාදෙහිස හන ගම පිහිටා තිබෙන මීට අමුණාපු සහතික සිතියමේ පෙන්නන අත්කර 33 කුණ් රූකි 1 කුණ් පර්චස් 14 ක් බිම්තරම ඇති සාමාන්‍යවසයෙක් මොදරවිලයේතද, කැන්තේශේන සහ නවත් ශේන්ද කිසන නොහොත් ඒ නම්වලින් දනගෙණ තිබෙන O 14 14 6, 14 22, 30 සිතියම්පත්‍රයේ 17 ක් පෙන්වන ඛිමකවිවිට මාසිම්—උතුරට බානාගල සිට මොරවකට හන ගම්සහා පාරද; නැගෙනහිරට රජසන්නක කළුවා ගහසේන නොහොත් ජම්බුගහසේනද, (අලුපලාදෙහිසේ ගම්ඉමද); දකුණට රජසන්නක මොදරවිලයේතේ අතුරද, (අලු පලාදෙහිසේ ගම් ඉමද); බස්නාහිරට දෙත් මගෙස් ජඹවිසින හිටපු විදුනආරච්චිච්චලට සහ නවත් අත්වන්නට අයිති මොදර විල නොහොත් අලුපලාදෙහිසායද, දහනාසකගෙ දෙත් අන්දිරිස්ට අයිති බිවිලාතද (38 කැබෙල්ලද); දෙත් මගෙස් ජඹ වසිනට සහ නවත් අත්වන්නට අයිති කුණ්කුණුර නොහොත් අලුපලාදෙහිසායද, දෙත් අන්දිරිස් ජඹවිසින විසින් අයිති වාසිකම් කිසන මොදරවිලයේතේ කොටසක්ද (38 කැබෙල්ල); දෙත් අන්දිරිස් ජඹවිසිනට අයිති අළුත්වින්න නොහොත් පැල්වලයේවින්නද.

இவ்வறிவித்தலின் திகதியாகிய 1900 ம் ஆண்டு-தது கார்த்திகைமாசம் 23 ன் தேதியிலிருந்து மூன்று மாசத்திற்குள்ளாக இதன் கீழ் விவரித்திருக்கும் காணிகளை அல்லது அக்காணிகளின் லெவற் றையும் குறித்து உரித்துப்பேசுவோர்கள் யாருமிருந்தால், அவர்கள் 1897 ம் ஆண்டு முதலாம் நொம்பர் சட்டத்தின் 28 ம பிரிவின்படி ஏற்படுத்திய குறிப்பான உத்தியோகஸ்தர் முன்பாக மாத் துறை அவரது கந்தோரில் தெரிபட்டு மேற்படி காணிகளை அல்லது அவற்றின் லெவையும் குறித்து யாதும் உரிமை அல்லது உடந்தை காண்பியாதிருந்தால், மேற்சொல்லிய குறித்த உத்தியோகஸ்த ராக தம்மில் 1897 ம் ஆண்டு முதலாம் இலக்கச்சட்டத்தினால் தனக்குக் கொடுத்திருக்கும் தத் துவத்தைக்கொண்டு தன் கையொப்பமிட்டு எழுத்துமூலமாய் சொல்லப்பட்ட காணிகளை அல்லது அவைகளின் உரித்தைப் பேசப்பட்டவர்கள் வெளிப்படாவிடில் முடிக்குரிய ஆகனமென்று வெ ளியரங்கப்படுத்துவார்.

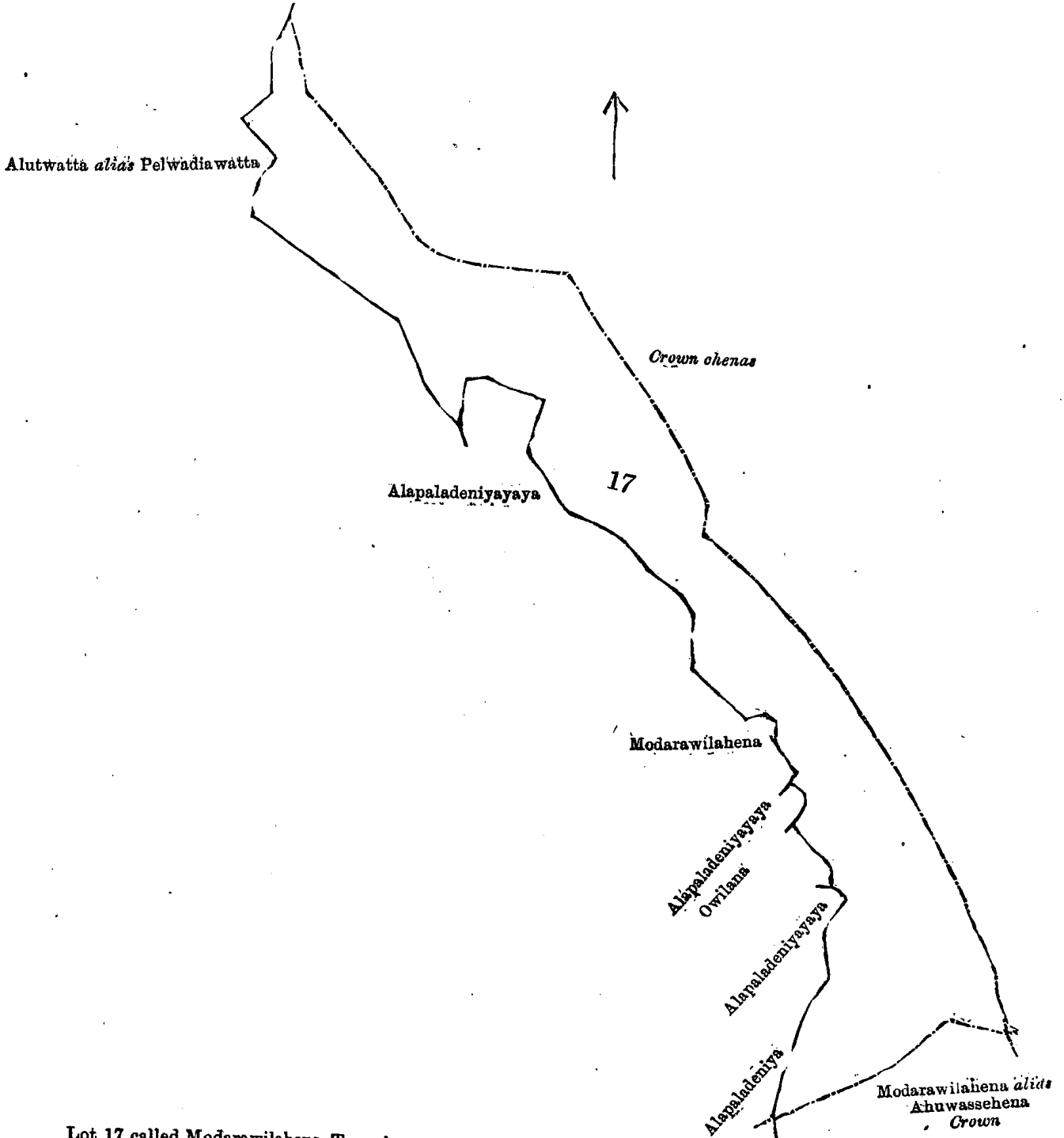
ஜே. பி. லூவிஸ், குறிப்பான உத்தியோகஸ்தர்.

## சொல்லப்பட்ட காணிகளின் விவரம்.

I.

தென் மாகாணத்தின் மாத்துறை டிஸ்த்ரிக்டில் மொறவக்கோறளையைச்சேர்ந்த அலபளா தெனிய என்னும் கிராமத்திலுள்ள O  $\frac{14}{6, 14, 22, 30}$  ம் அளவுக் கடதாசியில் காணப்படும் பங்கு 17 ம் பிரிவுபடி மொதறவிலேகேனே தென்னேகேன, இன்னும் சிலதுகளும யென்று பொதுவாய்ச் சொல்லப்படுகிற அல்லது அறியப்படுகிற இத்தோடணைத்திருக்கும் குறிக்கப்பட்ட உறுதிப்படுத்திய டாப்பில் விவரிக்கப்பட்டதும் 33 ஏக்கர் 1 றூட் 14 பர்சஸ விஸதாரமுள்ளது :—

எல்லை, வடக்கு-பானாகவிருந்து மொறவக்கவுக்கு போசும் கம்ஸபா ரேட்டும்; கிழக்கு-அரசாட்சிக்குள்ள களுவாகாகேன அல்லது ஜம்வுகாகேன (அலபலாதெனியுடைய எல்லை); தெற்கு-அரசாட்சிக்குள்ள மொதறவிலேகேனே அத்தூர, (அலபலாதெனியுடைய எல்லை; மேற்கு-தொன் மத்தெஸ ஜயவர்தன பளய விதான ஆரூச்சியாரும் சிலபேர்களுக்குமுடைய மோதறவில அல்லது அலபலாதெனியாய, தகனாயககே தொன் அந்திரிசுடைய ஒவிளான (38 ம துண்டு), தொன் மத்தெஸ ஜயவர்தனும் சிலபேர்களுக்குமுடைய சும்வுக்ககும்புர அல்லது அலபலாதெனியாய, தொன் அந்திரிஸ ஜயவர்தன உரித்துபேசும மோதறவிலேகேனயால் ஓர் பங்கு (38 ம துண்டு), மேற்சொல்லியவனுடைய அலுவத்த அல்லது பெள்வடுகேவத்த.



Lot 17 called Modarawilahena, Tennehena, &c., in extent 33A. 1R. 14P., situated in Alapaladeniya village in the Palle pattu of Morawak korale.

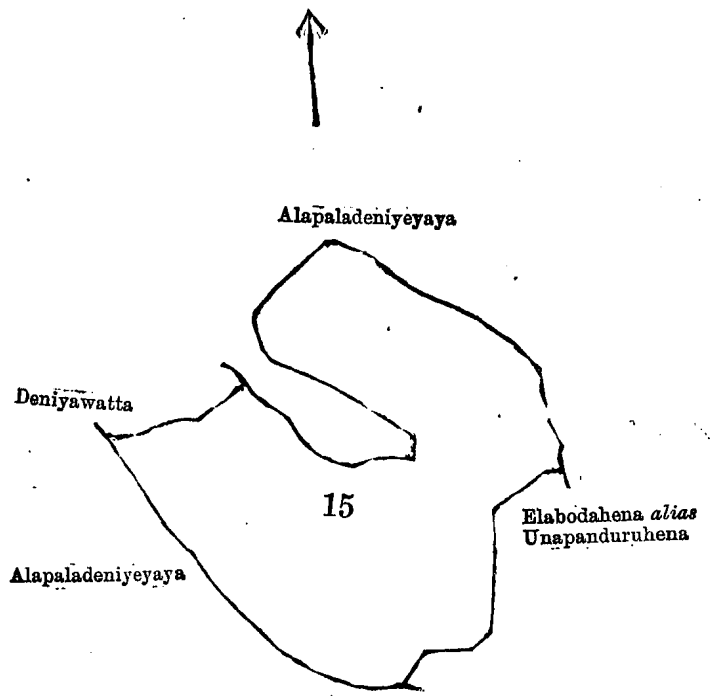
II.

The land commonly called or known as Unapanduruheha *alias* Elabodahena, situate in the village of Alapaladeniya in the Morawak korale of the Matara District, in the Southern Province, containing in extent 18 acres 2 roods and 4 perches, shown as lot 15 in sheet O  $\frac{14}{6, 14, 22, 30}$ , as described in the annexed certified tracing therefrom, and bounded as follows : on the north by Deniyawatta belonging to Dahanayaka Appu, Pallegedarawattadeniya *alias* Alapaladeniyaya belonging Don Mathes de Silva Jayawardena and others ; on the east by Kumbukgahakumbura *alias* Alapaladeniyaya belonging to ditto ; on the east and south by a portion of Elabodahena *alias* Unapandurehena (lot 37) planted by Don Andris Dahanayaka ; on the south and west by Unapanduredeniya *alias* Alapaladeniyaya belonging to Don Mathes Jayawardena and others.

දකුණු පලාතට අයිති මාතර දිස්ත්‍රික්කේ මොරවත්තෝරලේ අලුපලාදෙහි යන ගම පිහිටා තිබෙන මීට අමුතුව සහතික සිතියමේ පෙනෙන අක්කර 18කුත් රූ 2කුත් පර්ච්ස් 4ක් බිම්කරම ඇති සාමාන්‍ය වසයෙන් උත්පද්‍රරුගේන නොහොත් ඇලබොවගේන නිසන නොහොත් ඒ නමින් දැනගෙන තිබෙන O  $\frac{14}{6, 14, 22, 30}$  සිතියමට අනුව 15න් පෙන්වන බිම් කවිටිමට මාසිම්—උතුරට දකුණක අප්පට අයිති දෙහිගේ වත්තද ; දෙන්න මනෙස් ද පිල්වා ජනවහිතට සහ නවත් අසව එන්ට අයිති පල්ලේගෙදර වත්තේ දෙහිග නොහොත් අලුපලාදෙහිගායද ; නැගෙනහිරට ඉහතකි අසව එන්ට අයිති කුඹුන් ගහකුඹුර නොහොත් අලුපලාදෙහිගායද ; නැගෙනහිරට සහ දකුණට දෙන්න අත්දීර්ස් දකුණක වසින් වවා තිබෙන ඇල බොවගේන නොහොත් උත්පද්‍රරුගේනේ කොටසද (37 කැබලේලද) ; දකුණට සහ බස්නාගුරට දෙන්න මනෙස් ජනවහිතට සහ නවත් අසව එන්ට අයිති උත්පද්‍රරු දෙහිග නොහොත් අලුපලාදෙහිගායද.

தென் மாகாணத்தின் மாத்துறை டிஸ்த்ரிக்டில் மொறவக்கோறளையைச்சேர்ந்த அலபளா தெனிய என்னும் கிராமத்திலுள்ள O  $\frac{14}{6, 14, 22, 30}$  ம் அளவுக் கடதாசியில் காணப்படும் பங்கு 15 ம் பிரிவுபடி உனபந்துரேகேன அல்லது எஸ்பொடகேன யென்று பொதுவாய்ச் சொல்லப்படுகிற அல்லது அறியப்படுகிற இத்தோடனைத்திருக்கும் சூழிக்கப்பட்ட உறுதிப்படுத்திய டாப்பில் விவரிக்கப்பட்டதும் 18 ஏக்கர் 2 ரூட் 4 பர்சஸ விஸ்தாரமுள்ளது:—

எல்லை, வடக்கு-தகனாயக அப்புஉடைய தெனியேவத்த, தொன் மத்தெஸ த சில்வாஜயவர்தனும சிலபேர்களுக்குமுடைய பள்ளேகெதறவத்தேதெனிய அல்லது அலபளாதெனியாய ; கிழக்கு-மேற்சொல்லியவர்களுடைய சும்வுக்கககும்புர அல்லது அலபளாதெனியாய ; கிழக்கும் தெற்கும்-தொன் அந்திரிஸ தகனாயகவால் நாட்டப்பட்டதும் எஸ்பொடகேன அல்லது உனபந்துரேகேனயால் ஓர் பங்கு (37 ம துண்டு). தெற்கும் மேற்கும்-தொன் மத்தெஸ ஜயவர்தனும சிலபேர்களுக்குமுடைய உனபந்துரேதெனிய அல்லது அலபளாதெனியாய.



Lot 15 called Unapanduruheha *alias* Elabodahena, in extent 18A. 2R. 4P., situated in Alpaladeniya village in the Palle pattu of Morawak korale.

Sheet O  $\frac{14}{6, 14, 22, 30}$

Surveyor-General's Office,  
Colombo, May 18, 1900.

S. J. C. MORE,  
for Surveyor-General.

III.

The land commonly called or known as Kapurukoladeniyamedagodella, situate in the village of Alapaladeniya in the Morawak korale of the Matara District, in the Southern Province, containing in extent 8 acres 2 roods and 15 perches, shown as lot 34 in sheet O  $\frac{14}{22, 30}$ , as described in the annexed certified tracing therefrom, and bounded as follows : on the north by Unapanduredeniya *alias* Alapaladeniyaya belonging to Don Mathes Jayawardena and others; on the east by Unapanduredeniya *alias* Alapaladeniyaya claimed by ditto, the Atu-ela; on the south and west by Kapurukoladeniya *alias* Alapaladeniyaya belonging to Don Mathes Jayawardena and others.

[NOTE.—Lot 35 Wadiawatta, in extent 1 rood and 30 perches within these boundaries, is excluded from this notice, and its extent of 1 rood and 30 perches is not included in the acreage of 8 acres 2 roods and 15 perches given above.]

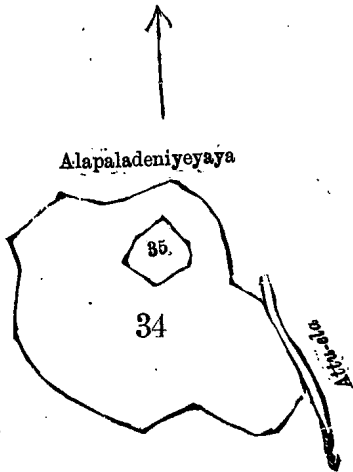
දකුණුපලාතට අසිති මතර දිස්ත්‍රික්කේ මොරවත්තකෝරළේ අලපලාදෙනිය යන ගම පිහිටා තිබෙන මීට අමුණාපු සහතික සිතියමේ පෙනෙන අක්කර 8කුත් රූඩ් 2කුත් පර්ච්ස් 15ක් බිම්තරම ඇති සාමාන්‍ය වසයෙන් කපුරුකොල දෙහි මෙ මැදගොඩැල්ල කිසික නොහොත් ඒ නමින් දැනගෙන තිබෙන O  $\frac{14}{22, 30}$  සිතියමපත්‍රයේ 34න් පෙන්වන බිම්කර්මයට මාසිම—උතුරට දෙ,න් මනෙස් ජයවර්ධනට සහ නවත් අසව්වත්ට අසිති උනපදුරේ දෙහික නොහොත් අලපලාදෙනියායද; නැගෙනහිරට එම අසව්ව් විසින් අසිතිවැසිකම් කිසික උනපදුරේ දෙහික නොහොත් අලපලාදෙනියායද; අතුරුද; දකුණට සහ බස්නාගුරට දෙ,න් මනෙස් ජයවර්ධනට සහ නවත් අසව්වත්ට අසිති කපුරුකොල දෙහික නොහොත් අලපලාදෙනියායද.

[ඉහතකී මාසිමවලට මැදිවූ රූඩ් 1කුත් පර්ච්ස් 30ක් බිම්තරම ඇති වැසිවත්ත කිසික 35 වෙනි බිම්කර්මය මේ දුන් විමෙන් අන්තර්ගත වන ඒකේ බිම්තරමවන රූඩ් 1කුත් පර්ච්ස් 30 ඉහතකී අක්කර 8කුත් රූඩ් 2කුත් පර්ච්ස් 15බේ බිම්තර මේ අඩකුනැති වන මෙසින් දැනගත යුතුයි.]

தென் மாகாணத்தின் மாத்துறை டிஸ்த்ரிக்டில் மொறவக்கோறளையச்சேர்ந்த அலபளா தெனிய என்னும கிராமத்திலுள்ள O  $\frac{14}{22, 30}$  ம் அளவுக்கடதாசியில் காணப்படும் பங்கு 34 ம் பிரிவு படி கப்புறுகொலதெனியேமெதகொடெள்ள-யென்று பொதுவாய்ச் சொல்லப்படுகிற அல்லது அறியப்படுகிற இத்தோடணத்திருக்கும குறிக்கப்பட்ட உறுதிப்படுத்திய டாப்பில் விவரிக்கப் பட்டதும் 8 ஏக்கர் 2 ரூட் 15 பர்சஸ் விஸதாரமுள்ளது :—

எல்லை, வடக்கு-தொன் மத்தெஸ ஜயவர்தனும சிலபேர்களுக்குமுடைய உன்பந்துரேதெனிய அல்லது அலபளாதெனியாய ; கிழக்கு-மேற்சொல்லியவர்கள் உரித்துபேசும உன்பந்துரே தெனிய அல்லது அலபளாதெனியாய, அத்துஎஸ ; தெற்கும மேற் சும்-தொன் மத்தெஸ ஜயவர்தனும சிலபேர்களுக்குமுடைய கப்புறுகொலதெனிய அல்லது அலபளாதெனியாய.

[குறிப்பு.—சொல்லிய எல்கைகளுக்குள்ளிதாய் வாடியவத்தெண்டறியப்படும் 1 ரூட் 30 பர்சஸ் கொண்ட 35 ம் துண்டு இந்த அறிக்கையிலிருந்து விலக்கினது, அது அளவு 1 ரூட் 30 பர்சஸ் மேற்சொல்லிய 8 ஏக்கர் 2 ரூட் 15 பர்சஸ் அளப்பி லுட்படுத்தவில்லை.]



Lot 34 called Kapurukoladeniyamedagodella, in extent 8A. 2R. 15P., situated in Alapaladeniya village in the Palle pattu of Morawak korale.

Lot excluded.

Lot 35 called Wadiawatta, in extent 0A. 1R. 30P., situated in Alapaladeniya village in the Palle pattu of Morawak korale.

Sheet O  $\frac{14}{22, 30}$

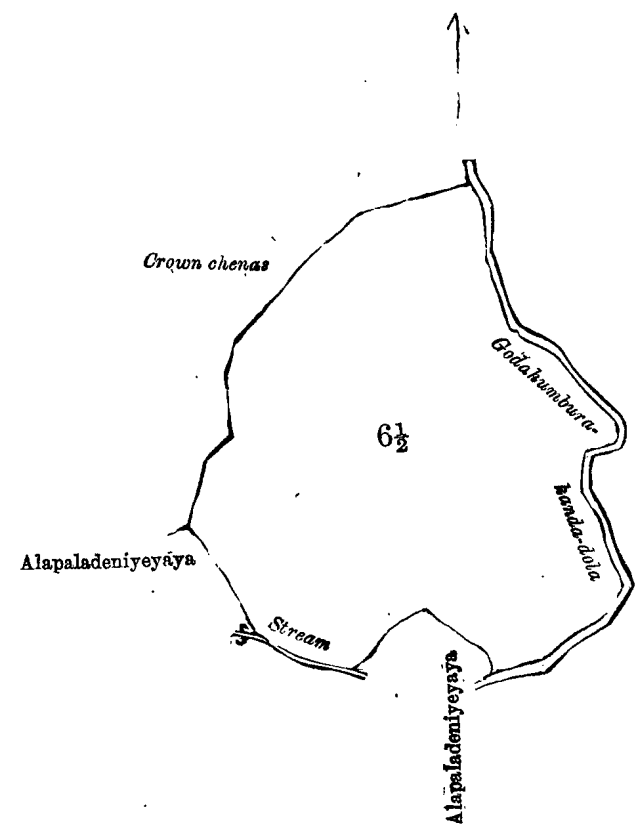
IV.

The land commonly called or known as Halielahena, situate in the village of Alapaladeniya in the Morawak korale of the Matara District, in the Southern Province, containing in extent 24 acres 3 roods and 15 perches, shown as lot 6½ in Sheet O  $\frac{14}{6, 14}$ , as described in the annexed certified tracing therefrom, and bounded as follows : on the north by Wandurumukalana belonging to Crown; on the east by the Godakumburakandadola; on the south by Godakumburakandadola, Puwakgasmullekumbura *alias* Alapaladeniyaya belonging to Dahanayaka Atukoralage Don Abraham, the Haliela; on the west by Halieladeniya *alias* Alapaladeniyaya belonging to Dahanayaka Atukoralage Don Abraham and others, Wandurumukalana belonging to Crown.

දකුණු පලාතට අයිති මාතර දිස්ත්‍රික්කේ මොරවත්තේ රළේ අලපලාදෙනිය යන ගම පිහිටා තිබෙන මීට අමුතාපු සහතික සිතියමේ පෙනෙන අක්කර 24කුත් රූඩ් 3කුත් පර්ච් 15ක් බිම්කරම ඇති සාමාන්‍යවසයෙන් හාලිඇලහේන නිසන නොහොත් එ නමින් දැනගෙන තිබෙන O  $\frac{14}{6, 14}$  සිතියම යනුයේ 6½න් පෙන්වන බිම්කර්මයට මාසිම්—ලකුරට රජ සත්තක වදුරුමුකලාද; නැගෙනහිරට ගොඩකුමුරේ කන්දේ දෙලද; දකුණට ගොඩකුමුරේ කන්දේ දෙලද; දකුණතක අනුකෝරළේගෙ දෙත් අබරන්ට අයිති පුවත්තයළුලේ කුමුර නොහොත් අලපලාදෙනියේයාද, හාලිඇලද; බස්නාගුරට දකුණතක අනුකෝරළේගෙ දෙත් අබරන්ට සහ තවත් අසවනට අයිති හාලිඇලදෙනිය නොහොත් අලපලාදෙනියේ යාද, රජසත්තක වදුරුමුකලාද.

தென் மாகாணத்தின் மாத்துறை டிஸ்த்ரிக்டில் மொறவக்கோறளையச்சேர்ந்த அலபளா தெனிய என்னும் கிராமத்திலுள்ள O  $\frac{14}{6, 14}$  ம் அளவுக்கடதாசியில் காணப்படும் பங்கு 6½ ம் பிரிவு படி ஹாளிஎலகேன யென்று பொதுவாய்ச் சொல்லப்படுகிற அல்லது அறியப்படுகிற இத்தோடனைத்திருக்கும் குறிக்கப்பட்ட உறுதிப்படுத்திய டாப்பில் விவரிக்கப்பட்டதும் 24 ஏக்கர் 3 ரூட் 15 பர்சஸ விலதாரமுள்ளது :—

எல்லை, வடக்கு-அரசாட்சிக்குள்ள வந்துறுமுகளான ; கிழக்கு-கொடகும்புகந்ததொல ; தெற்கு-கொடகும்புகந்ததொல, தயயைக அத்துகோரூலகே தொன் அவறனுடைய புலக்களமுள்ளேகும்புர அல்லது அலபளாதெனியேயாய, ஆளிஎல ; மேற்கு-ககயைக அத்துகோரூலகே தொன் அவறனும் சிலபேர்களுக்குமுடைய ஆளிஎலதெனிய அல்லது அலபளாதெனியேயாய, அரசாட்சிக்குள்ள வந்துறுமுகளான.



Lot 6½ called Halielahena, in extent 24A. 3R. 15P., situated in Alapaladeniya village in the Palle pattu of Morawak korale.

Sheet O  $\frac{14}{6, 14}$

Surveyor-General's Office,  
Colombo, May 18, 1900.  
560

S. J. C. MORE,  
for Surveyor-General.