

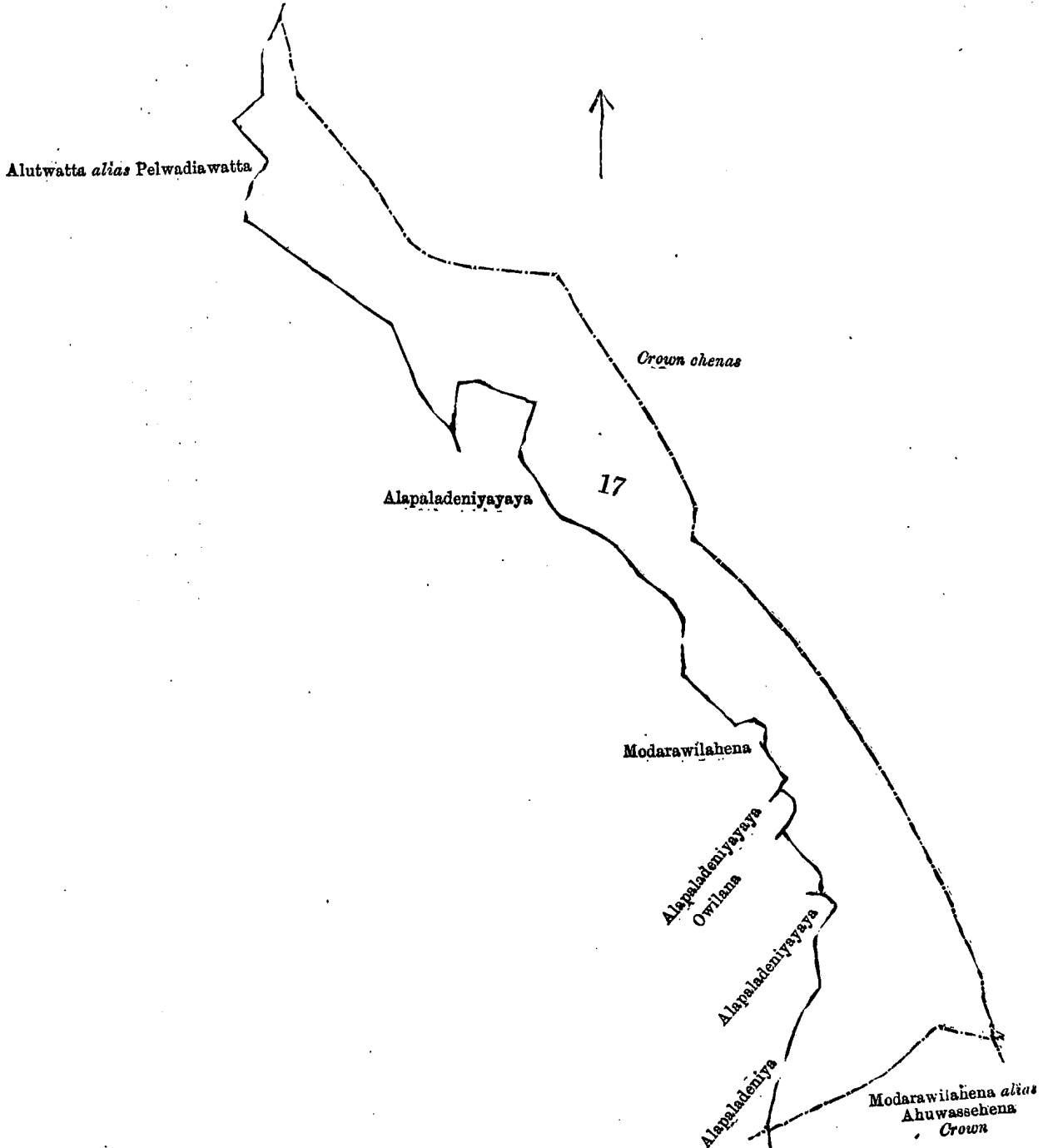


## சொல்லய்யட்ட காணிகளின் விவரம்.

I.

தென் மாகாணத்தின் மாத்துறை டிஸ்திரிக்டில் மொறவக்கோறையைச்சேர்ந்த அலபளா தெனிய என்னும் கிராமத்திலுள்ள  $O \frac{14}{6, 14, 22, 30}$  ம் அளவுக் கடதாசியில் காணப்படும் பங்கு 17 ம் பிரிவுபடி மொதறவிலேகேனே தென்னேகேன, இன்னும் சிலதுகளும் யென்று பொதுவாய்ச் சொல்லப்படுகிற அல்லது அறியப்படுகிற இத்தோடணத்திருக்கும் குறிக்கப்பட்ட உறுதிப்படுத்திய டாப்பில் விவரிக்கப்பட்டதும் 33 ஏக்கர் 1 றூட் 14 பர்சஸ விஸதாரமுள்ளது :—

எல்லை, வடக்கு-பானாகவிளிந்து மொறவக்கவுக்கு போரும் கம்ஸபா ரேட்டும்; கிழக்கு-அரசாட்சிக்குள்ள களுவாகாகேன அல்லது ஜம்வுகாகேன (அலபலாதெனியுடைய எல்லை); தெற்கு-அரசாட்சிக்குள்ள மொதறவிலேகேனே அத்தூர, (அலபலாதெனியுடைய எல்லை; மேற்கு-தொன் மத்தெஸ ஜயவர்தன பளய விதான ஆரூச்சியாரும சிலபேர்களுக்குமுடைய மொதறவில அல்லது அலபலாதெனியாய, தகனாயகே தொன் அந்திரிசுடைய ஒவிளான (38 ம துண்டு), தொன் மத்தெஸ ஜயவர்தனும் சிலபேர்களுக்குமுடைய கும்வுக்ககும்புர அல்லது அலபளாதெனியாய, தொன் அந்திரிஸ ஜயவர்தன உரித்துபேசும மொதறவிலேகேனயால் ஓர் பங்கு (38 ம துண்டு), மேற்சொல்லியவனுடைய அலுவத்த அல்லது பெள்வடுகேவத்த.



Lot 17 called Modarawilahena, Tennehena, &c., in extent 33A. 1R. 14P., situated in Alapaladeniya village in the Palle pattu of Morawak korale.

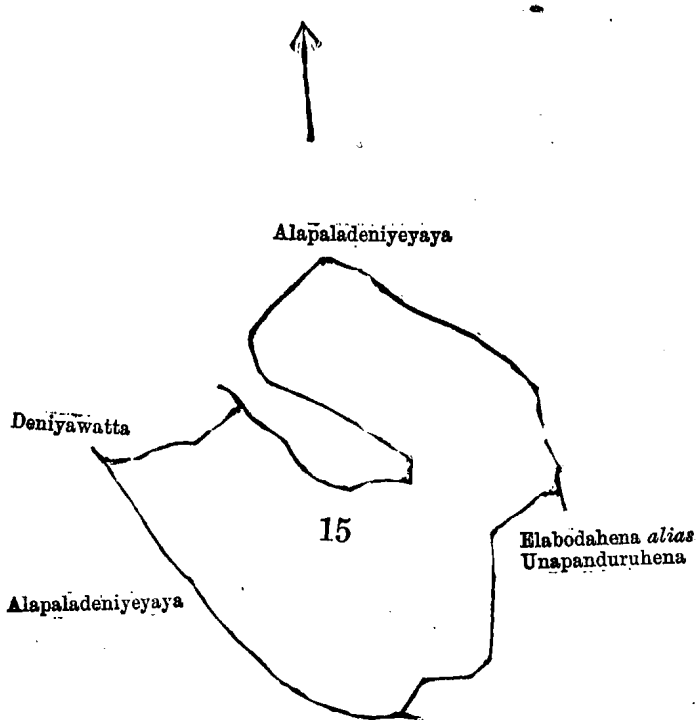
II.

The land commonly called or known as Unapandurukena *alias* Elabodahena, situate in the village of Alapaladeniya in the Morawak korale of the Matara District, in the Southern Province, containing in extent 18 acres 2 roods and 4 perches, shown as lot 15 in sheet O  $\frac{14}{6, 14, 22, 30}$  as described in the annexed certified tracing therefrom, and bounded as follows: on the north by Deniyawatta belonging to Dahanayaka Appu, Pallegedarawattadeniya *alias* Alapaladeniyaya belonging Don Mathes de Silva Jayawardena and others; on the east by Kumbukgahakumbura *alias* Alapaladeniyaya belonging to ditto; on the east and south by a portion of Elabodahena *alias* Unapandurehena (lot 37) planted by Don Andris Dahanayaka; on the south and west by Unapanduredeniya *alias* Alapaladeniyaya belonging to Don Mathes Jayawardena and others.

දකුණු පලාතට අයිති මාතර දිස්ත්‍රික්කේ මොරවත්තෝරලේ අලුපලාදෙහිය යන ගම පිහිටා තිබෙන මීට අමුතුව පහතින් සිතියමේ පෙනෙන අක්කර 18කින් රූඩ් 2කින් පර්ච් 4ක ක්ෂේත්‍රයක් ඇති සාමාන්‍ය වසයෙන් උත්පද්‍රුශේන නොහොත් අලුබොවියේන කියන නොහොත් ඒ කමින් දකුණෙන් තිබෙන O  $\frac{14}{6, 14, 22, 30}$  සිතියම්පත්‍රයේ 15න් පෙන්වන ක්ෂේත්‍රයකට මායිම්—උතුරට දකුණෙන් අයිති දෙහියේ වත්තද; දෙස මතෙස් ද සිල්වා ජයවර්ධනට සහ නවත් අයව එන්ට අයිති පල්ලේගෙදර වත්තේ දෙහිය නොහොත් අලුපලාදෙහියායද; නැගෙනහිරට ඉහතක් අයව එන්ට අයිති කුමුත්ත ගහකුමුත්ත නොහොත් අලුපලාදෙහියායද; නැගෙනහිරට සහ දකුණට දෙස අන්දිරිස් දකුණෙන් මොටසද (37 කැබලේලද); දකුණට සහ බස්නාහිරට දෙස මතෙස් ජයවර්ධනට සහ නවත් අයව එන්ට අයිති උත්පද්‍රුශේ දෙහිය නොහොත් අලුපලාදෙහියායද.

தென் மாகாணத்தின் மாத்துறை மிஸ்திரிக்குள் மொறவக்கோறளையச்சேர்ந்த அல்பளா தெனிய என்னும் கிராமத்திலுள்ள O  $\frac{14}{6, 14, 22, 30}$  ம் அளவுக் கடதாசியில் காணப்படும் பங்கு 15 ம் பிரிவுபடி உட்பந்துரேகை அல்லது எலபொடகேன யென்று பொதுவாய்ச் சொல்லப்படுகிற அல்லது அறியப்படுகிற இத்தோடணைத்திருக்கும் குறிக்கப்பட்ட உறுதிப்படுத்திய டாப்பில் விவரிக்கப்பட்டதும் 18 ஏக்கர் 2 ரூட் 4 பர்சன விஸ்தாரமுள்ளது:—

எல்லை, வடக்கு-தகனாயக அப்புஉடைய தெனியவத்த, தொன் மத்தெஸ த சில்வாஜயவர் தனும சிலபேர்களுக்குமுடைய பள்ளேகெதறவத்தேதெனிய அல்லது அல்பளாதெனியாய ; கிழக்கு-மேற்சொல்லியவர்களுடைய கும்வுக்ககரும்புர அல்லது அல்பளாதெனியாய ; கிழக்கும தெற்கும்-தொன் அந்திரிஸ தகனாயகவால் நாட்டப்பட்டதும் எலபொடகேன அல்லது உட்பந்து ரேகையால் ஓர் பங்கு (37 ம துண்டு). தெற்கும் மேற்கும்-தொன் மத்தெஸ ஜயவர்தனும சிலபேர்களுக்குமுடைய உட்பந்துரேதெனிய அல்லது அல்பளாதெனியாய.



Lot 15 called Unapandurukena *alias* Elabodahena, in extent 18A. 2R. 4P., situated in Alapaladeniya village in the Palle pattu of Morawak korale.

Sheet O  $\frac{14}{6, 14, 22, 30}$

III.

The land commonly called or known as Kapurukoladeniyamedagodella, situate in the village of Alapaladeniya in the Morawak korale of the Matara District, in the Southern Province, containing in extent 8 acres 2 roods and 15 perches, shown as lot 34 in sheet O  $\frac{14}{22, 30}$ , as described in the annexed certified tracing therefrom, and bounded as follows: on the north by Unapanduredeniya *alias* Alapaladeniyaya belonging to Don Mathes Jayawardena and others; on the east by Unapanduredeniya *alias* Alapaladeniyaya claimed by ditto, the Atu-ela; on the south and west by Kapurukoladeniya *alias* Alapaladeniyaya belonging to Don Mathes Jayawardena and others.

[NOTE.—Lot 35 Wadiawatta, in extent 1 rood and 30 perches within these boundaries, is excluded from this notice, and its extent of 1 rood and 30 perches is not included in the acreage of 8 acres 2 roods and 15 perches given above.]

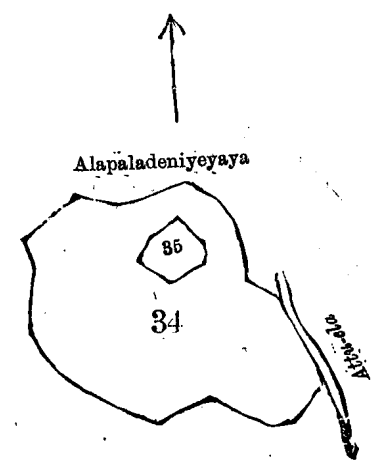
දකුණුපලාතට අසිති මාතර දිස්ත්‍රික්කේ මොරවත්තකරලේ අලපලාදෙනිය යන ගම පිහිටා තිබෙන මීට අමුණුපු සහතික සිතියමේ පෙනෙන අක්කර 8කුත් රූඪ 2කුත් පර්ච්ස් 15ක් බිම්තරම ඇති සාමාන්‍ය වසරෙන් කපුරුකොලා දෙහි යෙ මැදගොඩැල්ල කිසික නොකොත් ඒ තමින් දනගෙණ තිබෙන O  $\frac{14}{22, 30}$  සිතියම්පත්‍රයේ 34න් පෙන්වන බිම්කවිවිට මායිම්—උතුරට දො.න් මනෙස් ප්‍රවේනිකට සහ නවත් අසව්වත්ට අසිති උනපදුරේ දෙහිය නොකොත් අලපලාදෙනියාය; නැගෙනහිරට එම අසව්ව් විසින් අසිතිවාසිකම් කිසික උනපදුරේ දෙහිය නොකොත් අලපලාදෙනියාය; අතුරුද; දකුණට සහ බස්නාහිරට දො.න් මනෙස් ප්‍රවේනිකට සහ නවත් අසව්වත්ට අසිති කපුරුකොලා දෙහිය නොකොත් අලපලාදෙනියාය.

[ඉහතකී මායිම්වලට මැදවු රූඪ 1කුත් පර්ච්ස් 30ක් බිම්තරම ඇති වාසිවත්ත කිසික 35 වෙනි බිම්කවිවිට මේ දුන් විමෙන් අක්කර 1ක වගන් ඒකේ බිම්තරමවන රූඪ 1කුත් පර්ච්ස් 30 ඉහතකී අක්කර 8කුත් රූඪ 2කුත් පර්ච්ස් 15බිම්තර මේ අඩකැනැහි වගන් මෙයින් දැනගත යුතුයි.]

தென் மாகாணத்தின் மாத்துறை டிஸ்த்ரிக்டில் மொறவக்கோறையேயச்சேர்ந்த அலபளா தெனிய என்னும கிராமத்திலுள்ள O  $\frac{14}{22, 30}$  ம் அளவுக்கடதாசியில் காணப்படும் பங்கு 34 ம் பிரிவு படி கப்புறுகொலதெனியேமெதகொடெள்ள யென்று பொதுவாய்ச் சொல்லப்படுகிற அல்லது அறியப்படுகிற இத்தோடணைத்திருக்கும் குறிக்கப்பட்ட உறுதிப்படுத்திய டாப்பில் விவரிக்கப்பட்டதும் 8 ஏக்கர் 2 றூட் 15 பர்சஸ் விஸதாரமுள்ளது :—

எல்ல, வடக்கு-தொன் மத்தெஸ ஜயவர்தனும சிலபேர்களுக்குமுடைய உன்பந்துரேதெனிய அல்லது அலபளாதெனியாய் ; கிழக்கு-மேற்சொல்லியவர்கள் உரித்துபேசும் உன்பந்துரே தெனிய அல்லது அலபளாதெனியாய், அத்துளல ; தெற்கும் மேற் சும்-தொன் மத்தெஸ ஜயவர்தனும சிலபேர்களுக்குமுடைய கப்புறுகொலதெனிய அல்லது அலபளாதெனியாய்.

[குறிப்பு.—சொல்லிய எல்கைகளுக்குள்ளிதாய் வாடியவத்தெண்டறியப்படும் 1 றூட் 30 பர்சஸ் கொண்ட 35 ம துண்டு இந்த அறிக்கையிலிருந்து விலக்கினது, அது அளவு 1 றூட் 30 பர்சஸ் மேற்சொல்லிய 8 ஏக்கர் 2 றூட் 15 பர்சஸ் அளப்பி லுட்படுத்தவில்லை.]



Lot 34 called Kapurukoladeniyamedagodella, in extent 8A. 2R. 15P., situated in Alapaladeniya village in the Palle pattu of Morawak korale.

Lot excluded.

Lot 35 called Wadiawatta, in extent 0A. 1R. 30P., situated in Alapaladeniya village in the Palle pattu of Morawak korale.

Sheet O  $\frac{14}{22, 30}$

Surveyor-General's Office,  
Colombo, May 18, 1900.

S. J. C. MORE,  
for Surveyor-General.

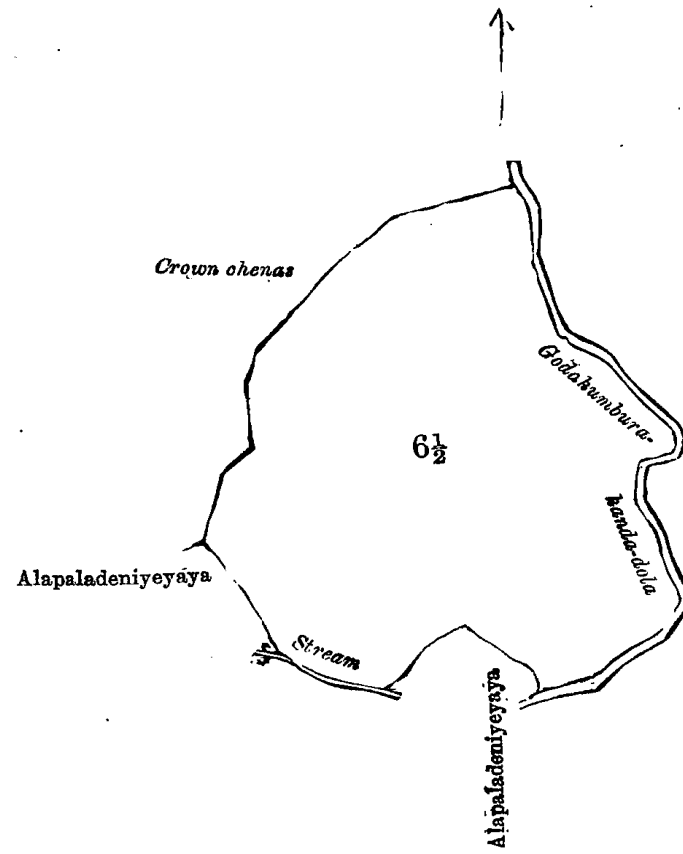
IV.

The land commonly called or known as Halielahena, situate in the village of Alapaladeniya in the Morawak korale of the Matara District, in the Southern Province, containing in extent 24 acres 3 roods and 15 perches, shown as lot 6½ in Sheet O 14/6, 14, as described in the annexed certified tracing therefrom, and bounded as follows: on the north by Wandurumukalana belonging to Crown; on the east by the Godakumburakandadola; on the south by Godakumburakandadola, Puwakgasmullekumbura *alias* Alapaladeniyaya belonging to Dahanayaka Atukoralage Don Abraham, the Haliela; on the west by Halieladeniya *alias* Alapaladeniyaya belonging to Dahanayaka Atukoralage Don Abraham and others, Wandurumukalana belonging to Crown.

දකුණු පලාතට අයිති මාතර දිස්ත්‍රික්කේ මොරවක්කෝරලේ අලපලාදෙනිය කන ගම පිහිටා තිබෙන මීට අමුතාපු සහිත ස්ඵර්ෂම පෙතෙහි අක්කර 24කුත් රූච් 3කුත් පර්චස් 15ක් බිම්තරම ඇති සාමාන්‍යවසයෙන් භාලිඇලයෙන් කිසික නොහොත් ඒ තමන් දැනගෙන තිබෙන 0 <sup>14</sup>/<sub>6, 14</sub> සිතියම් කවුලේ 6½න් පෙන්නන බිම්කිවිටියට මාසිම්—ලකුරට රජ සන්තක වදුරුමුකලානද; නැගෙනහිරට ගොඩකුමුරේ කන්දේ දෙලද; දකුණට ගොඩකුමුරේ කන්දේ දෙලද; දකුණත අකුකෝරලේගෙ දෙත් අවරන්ට අයිති පුවත්ගස්වැල්ලේ කුඹුර නොහොත් අලපලාදෙනියේසායද, භාලිඇලද; බස්නාහිරට දකුණත අකුකෝරලේගෙ දෙත් අවරන්ට සහ තවත් අවරන්ට අයිති භාලිඇලයෙහි කොහොත් අලපලාදෙනියේ සායද, රජසන්තක වදුරුමුකලානද.

தென் மாகாணத்தின் மாத்துறை டிஸ்த்ரிக்டில் மொறவக்கோறளையச்சேர்ந்த அலபளா தெனிய என்னும் கிராமத்திலுள்ள 0 <sup>14</sup>/<sub>6, 14</sub> ம் அளவுக்கடதாசியில் காணப்படும் பங்கு 6½ ம் பிரிவு படி ஹாளிஎலகேன யென்று பொதுவாய்ச் சொல்லப்படுகிற அல்லது அறியப்படுகிற இத்தோடணத்திருக்கும குறிக்கப்பட்ட உறுதிப்படுத்திய டாப்பில் விவரிக்கப்பட்டதும் 24 ஏக்கர் 3 ரூட் 15 பர்சஸ விஸதாரமுள்ளது :—

எல்லை, வடக்கு-அரசாட்சிக்குள்ள வந்துறுமுகளான; கிழக்கு-கொடகும்புகந்ததொல; தெற்கு-கொடகும்புகந்ததொல, தயனாயக அத்துகோரூலகே தொன் அவறனுடைய புவக்களமுள்ளேசும்புர அல்லது அலபளாதெனியேயாய, ஆளிஎல; மேற்கு-ககனாயக அத்துகோரூலகே தொன் அவறனும் சிலபேர்களுக்குமுடைய ஆவிஎலதெனிய அல்லது அலபளாதெனியேயாய, அரசாட்சிக்குள்ள வந்துறுமுகளான.



Lot 6½ called Halielahena, in extent 24A. 3R. 15P., situated in Alapaladeniya village in the Palle pattu of Morawak korale.

Sheet O 14/6, 14

Surveyor-General's Office,  
Colombo, May 18, 1900.

S. J. C. MORE,  
for Surveyor-General.