

SUPPLEMENT

TO

The Ceylon Government Gazette,

PART III.

FRIDAY, DECEMBER 28, 1900.

NOTICES UNDER THE WASTE LANDS ORDINANCES.

[Notice under "The Waste Lands Ordinances, 1897, 1899, and 1900."]

TAKE notice, that unless within three months from the 28th day of December, 1900, the persons, if any, who claim any interest in the lands hereinafter mentioned or in any one or more of such lands, appear before the Special Officer appointed under section 28 of Ordinance No. 1 of 1897 at his office at Matara and make claim to the said lands or any of them or to some interest therein :

Such Special Officer, in pursuance of the powers vested in him by Ordinance No. 1 of 1897, will declare by writing under his hand that the said lands or such of them, as to which no claim has been made, are the property of the Crown.

J. P. LEWIS, Special Officer.

Description of Lands referred to.

I.

The land commonly called or known as Udamahaliyaddagoda-atmaga, Indolahena, and Titwalahena, situate in the village of Beralapanatara in the Morowak korale of the Matara District, in the Southern Province, containing in extent 56 acres and 2 roods, shown as lot 193 in sheet O 38, 46 10, as described in the annexed certified tracing therefrom, and bounded as follows : on the north by Kabaragalkanda belonging to Crown ; on the east by the Maindola ; on the south by the limit of Kolonna korale ; on the west by Ambalankumburawatta belonging to Talawattege Jayanhami, Udamahaliyadda belonging to Attadassa Unnanse, Paskuriniyakumbura belonging to ditto, Ambalamkumbura belonging to ditto, Indoladeniya belonging to ditto and others, and the Bulatgahadenadola.

28 1900 නව දෙසැම්බර් මස 28 වෙනි දින පවත් ගන්නාසයක් ඇතුළතදී මෙහි පහත දක්වන ඉඩම්වලට නොහොත් ඉන් එකකට නොහොත් වැඩිගණනකට යම් අයිතිවාසිකමක් තිබෙන යම් අයෙක් ඇත්නම් ඒ අය විසින් වම් 1897 නේ නොමිමර 1 නේ ආඥාපණයෙන් 28 වෙනි වගන්තියේ ප්‍රකාරයට පත්කරගනු ලැබූ විශේෂ මන්ත්‍රීවරයානන්තාන්සේගේ මාතර කන්තෝරුවේදී උන්තාන්සේගේ ඉදිරිපිටට ඇවිත් පෙන්වීම එක් ඉඩම්වලට නොහොත් ඊට ඇති යම් කොටසකට කිසි අයිතිවාසිකමක් පෙන්වා සිටින්නට නොගෙදනොත්, එකී විශේෂ මන්ත්‍රීවරයානන්තාන්සේට වම් 1897 නේ නොමිමර 1 නේ ආඥාපණයෙන් ලැබී තිබෙන බලයේ ප්‍රකාරයට, අයිතිවාසිකම් නොකියාපු එක් ඉඩම් එක්කෝ එසින් අයිතිවාසිකමක් ගෙණ හැරදක්වන්නට නොගෙදන සෑම ඉඩම් රජසත්කක ඉඩම් හැටියට උන්තාන්සේගේ අත්සන ඇති ලියවිල්ලකින් උන්තාන්සේ විසින් ප්‍රකාශ කරණ බව මෙසින් දැනගත හැකියි.

ජේ. පී. ලුවිස්, විශේෂ මන්ත්‍රීවරයානන්තාන්සේගේ.

ඉඩම්වල නොරතුරු.

දකුණු පලාතට අයිති මාතර දිස්ත්‍රික්කේ මොරවත්තෝරලේ බෙරලපනාතර යන ගම පිහිටා තිබෙන මීට අමුණාපු සහතික සිතියමේ පෙනෙන අක්කර 56 කුත් රු. 2 ක් කිමතරම ඇති සාමාන්‍යවසයෙන් උඩමහලියද්ද, ගොඩඅන්මගද ඉන්දෙලගේනද, හිත්වල ගේනද කිහිප නොහොත් ඒ කම්මලින් දැනගෙන තිබෙන O 38, 46 10 සිතියමපහසේ 193 ක් පෙන් වන හිමිකම්වලට මාසිම් :—උතුරට රජසත්කක කබරගල් කන්දද; නැගෙනහිරට මාලන් මදලද; දකුණට නොලොන්නා කෝරලේ මාසිමද; බස්නාහිරට තලවත්තේගේ ජයන්තාමිට අයිති අම්බලම්කුමුරේ වත්තද, අත්තදස්ස උන්තාන්සේට අයිති උඩමහලියද්ද, එම උන්තාන්සේට අයිති පස්කුරුනිය කුමුරද, එම උන්තාන්සේට අයිති අම්බලම් කුමුරද, එම උන් තාන්සේට සහ තවත් අයවෙළුන්ට අයිති ඉන්දෙල දෙනියද, බුලත්ගහගේනේ දෙලද.

இவ்வறிவித்தலின் தேதியாகிய 1900 ம் ஆண்டு-த்து மார்ச்சுமாதம் 28 ன் தேதியிலிருந்து மூன்று மாதத்திற்குள்ளாக இதை கீழ் விவரித்திருக்கும் காணிகளை அல்லது அக்காணிகளின் லெவற் றையும் குறித்து உரிசதுப்பேசுவோர்கள் யாருமிருந்தால், அவர்கள் 1897 ம் ஆண்டு-த்து முதலாம் நொம்பர் சட்டத்தின் 28 ம பிரிவின்படி ஏற்படுத்திய குறிப்பான உத்தியோகஸ்தர் முன்பாக மாத்துறை அவரது கந்தோரில் தெரிபட்டு மேற்படி காணிகளை அல்லது அவற்றி லெதையுங் குறித்து யாதும் உரிமை அல்லது உடந்தை காண்பியாகிருந்தால், மேற்சொல்லிய குறித்த உத் தியோகஸ்தராக தம்மில் 1897 ம் ஆண்டு-த்து முதலாம் இலக்கச் சட்டத்தினால் தனக்குக் கொடுத் திருக்கும் தத்துவத்தைக்கொண்டு தன் கையொப்பமிட்டு எழுத்துமூலமாய் சொல்லப்பட்ட காணிகளுக்கு உரிததாளி வெளிப்படாவிடில் முடிக்குரிய ஆதனமென்று வெளியாங்கப்படுத துவார்.

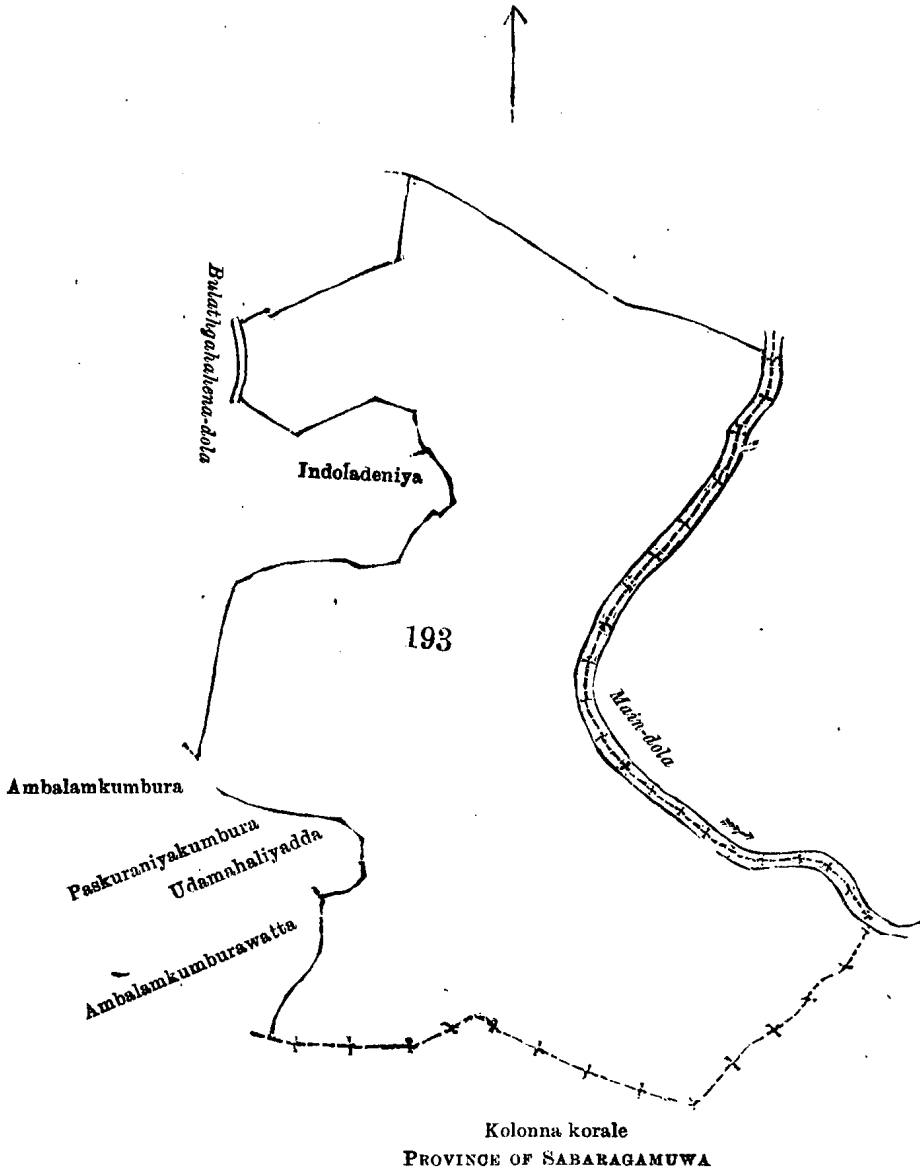
ஜே. பி. லுவீஸ், குறிப்பான உத்தியோகஸ்தர்.

## சொல்லப்பட்ட காணிகளின் விபரம்.

## I.

தென் மாகாணத்தின் மாததுறை மூலத்திற்க்கில மொறவக்கோறையைச்சேர்ந்த வெறல பனாதற என்னும் கிராமத்திலுள்ள O  $\frac{10}{38,46}$  அளவுக் கடதாசியில் காணப்படும் பங்கு 193 ம் பிரிவுபடி உடமகளியத்தகொடஅத்மக, இன்டொலகேன, தித்வலகேன யென்று பொதுவாய் சொல்லப்படுகிற அலலது அறியப்படுகிற இத்தோடணைத்திருக்கும் குறிக்கப்பட்ட உறுதிப்படுத்திய டாப்பில விவரிக்கப்பட்டதும் 56 ஏக்கர் 2 றூட் விஸதாரமுள்ளது :—

எல்லை, வடக்கு-அரசாட்சிக்குள்ள கவறகல்கந்த; கிழக்கு-மாயின்தொல; தெற்கு-கொளொன்னுகோறனைஉடைய எல்லை; மேற்கு-தலவத்தேகே ஜயன்காமி உடைய அம்வலம்கும்புரே வத்த, அத்ததஸ்ஸஉன்னுள்ளே உடைய உடமகளியத்த, மேற்சொல்லியவனுடைய பஸ்குறுனி யேகும்புர, மேற்சொல்லியவனுடைய அம்வலம்கும்புர, மேற்சொல்லியவனும் சிலபேர்களுக்கு முடைய இன்டொலதெனிய, வுளத்தக்ககேனெதொல.



Lot 193 called Udamahaliyaddagoda-atmaga, Indolahena, &c., in extent 56A. 2R. 0P., situated in Beralapanatara village in Udugaha pattu of Morowak korale.

Sheet No. O  $\frac{10}{38,46}$

Surveyor-General's Office,  
Colombo, July 23, 1900.

585

S. J. C. MORE,  
for Surveyor-General.

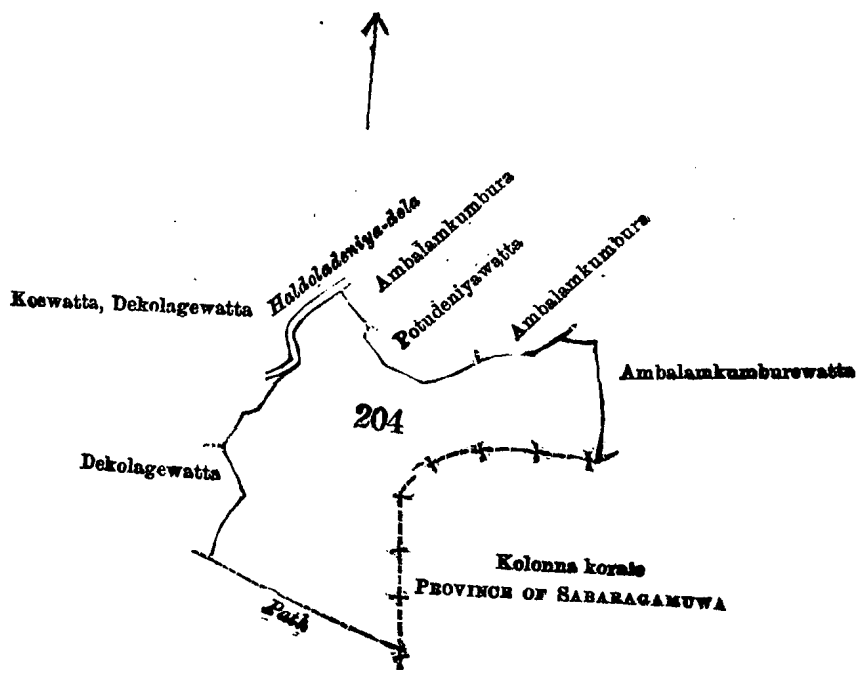
II.

The land commonly called or known as Potudeniyeheha, situate in the village of Beralapanatara in the Morowak korale of the Matara District, in the Southern Province, containing in extent 10 acres 3 roods and 23 perches, shown as lot 204 in sheet O  $\frac{10}{38, 46}$ , as described in the annexed certified tracing therefrom, and bounded as follows: on the north by Ambalamkumbura belonging to Attadassa Unnanse, Potudeniya-watta belonging to Talawattage Jayanhami, Ambalamkumbura belonging to Attadassa Unnanse; on the east by Ambalamkumburewatta belonging to Talawattage Jayanhami, the limit of Kolonna korale; on the south by the Gansabhawa road from Beralapanatara to Dapana; on the west by Dekolagewatta belonging to Kankanige Wattuhami and others, Koswatta and Dekolagewatta belonging to diito, and the Haldoladeniyadola.

දකුණු පලාතට අයිති මාතර දිස්ත්‍රික්කේ මොරවත්තෝරලේ බෙරලපණුවර ගන ගම පිහිටා තිබෙන මීට අමුණාපු සහතික සිතියමේ පෙනෙන අක්කර 10කින් රු. 3කින් පර්ච් 23ක් කිමිතරම ඇති සාමාන්‍ය වසයෙන් පොතුදෙහිස ගේන කිසික නොහොත් ඒ නමින් දකුණෙහි තිබෙන O  $\frac{10}{38, 46}$  සිතියමපහුයේ 204න් පෙන්වන බිම්කවිට්ටම මාසිම්:—ලඳුරට අත්තදස්ස ලන්තාන්සේට අයිති අම්බලම් කුඹුරද, නලවත්තේගෙ ජගන්තාමිට අයිති පොතුදෙහිසේ වත්තද, අත්තදස්ස ලන්තාන්සේට අයිති අම්බලම් කුඹුරද; නැගෙනහිරට නලවත්තේගේ ජගන්තාමිට අයිති අම්බලම්කුඹුරේ වත්තද, කොලොන්නාකෝරලේ මාසිමද; දකුණට බෙරලපණුවර සිට දැපනේට ගන ගමසහසාරද; බස්නාගුරට කන්කානිගේ වත්තදාමිට සහ නවත් අඟව්වත්ට අයිති දෙකොලාගේ වත්තද, එම අඟව්වත්ට අයිති කොස්වත්ත සහ දෙකොලාගේ වත්තද, හල්දෙල දෙහිසේ දෙලද.

தென் மாகாணத்தின் மாததுறை டிஸ்த்ரிக்டில் மொறவக்கோறளையச்சேர்ந்த வெறல பனாதற யென்னும் கிராமத்திலுள்ள O  $\frac{10}{38, 46}$  ம் அளவுக்கடதாசியில் காணப்படும் பங்கு 204 ம் பிரிவுபடி பொத்துதெனியேகேன யென்று பொதுவாய்ச்சொல்லப்படுகிற அல்லது அறியப்படு கிற இத்தோடனைத்திருக்கும் குறிக்கப்பட்ட உறுதிப்படுத்திய டாப்பில் விவரிக்கப்பட்டதும் 10 ஏக்கர் 3 ரூட் 23 பர்சஸ் விஸ்தாரமுள்ளது:—

எல்லை, வடக்கு-அத்ததஸ்ஸஉன்னுள்ளே உடைய அம்வலம்கும்புர, தலவத்தேகே ஜயன் காமியுடைய பொத்துதெனியேவத்த, அத்ததஸ்ஸஉன்னுள்ளே உடைய அம்வலம்கும்புர; கிழக்கு-தலவத்தேகே ஜயன்காமியுடைய அம்வலம்கும்புரேவத்த, கொலொன்னுகோறளை உடைய எல்லை, தெற்கு-வெறலபனாதறிலிருந்து தாபனேக்கு போரூம் கம்ஸபாவ்ரோட்டும்; மேற் கு-கன்காணிகே வத்துகாமியும் சிலபேர்களுக்கமுடைய தெகொலாகேவத்த, மேற்சொல்லியவர் களுடைய கொஸ்வத்தும் தெகலாகேவத்தும், கால்தொலதெனியதொல.



Lot 204 called Potudeniyeheha, in extent 10A. 3R. 23P., situated in Beralapanatara village in Udngaha pattu of Morowak korale.

Sheet No. O  $\frac{10}{38, 46}$

Surveyor-General's Office,  
Colombo, July 23, 1900.

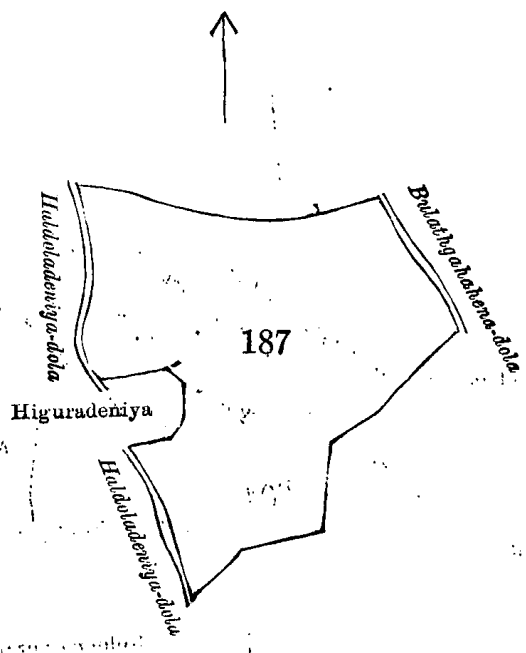
S. J. C. MORN,  
for Surveyor-General.

III.

The land commonly called or known as Hingurehena, situate in the village of Beralapanatara in the Morowak korale of the Matara District, in the Southern Province, containing in extent 14 acres, shown as lot 187 in sheet O  $\frac{10}{38, 46}$ , as described in the annexed certified tracing therefrom, and bounded as follows : on the north by Bulatgahahanamukalana belonging to Crown ; on the east by the Bulatgahahanadola ; on the south by Potudeniya belonging Talawattege Jayanhami and others ; on the west by the Haldoladeniyedola, Hinguredeniya belonging to Talawattege Jayanhami and others, and the Haldoladeniyadola.

දකුණු පළාතට අයිති මාතර දිස්ත්‍රික්කේ මොරවත්තේරළේ බෙරලපනතර ගම ගම පිහිටා තිබෙන මීට අමතරව සහතික සිතියමේ පෙන්නන අක්කර 14ක් විමසීමට ඇති සාමාන්‍ය වසමක් හිඟුරේගේන කිසික නොහොත් එ නමින් දැන ගෙන තිබෙන O  $\frac{10}{38, 46}$  සිතියමපනුයේ 187න් පෙන්නන විමසීමට මායිම් :-උතුරට රජසන්නක බුලත්ගමගමගේ මුකලානද ; නැගෙනහිරට බුලත්ගමගමගේ දෙලද ; දකුණට නලවත්තේගේ ජයන්තාමිට සහ නවත් අගවත්තට අයිති පොතු දෙකිගද ; බස්නාහිරට හල්දොල දෙකිගේ දෙලද ; නලවත්තේගේ ජයන්තාමිට සහ නවත් අගවත්තට අයිති හිඟුරේ දෙකිගද, හල්දොලදෙකිගේ දෙලද.

தென் மாகாணத்தின் மாத்துறை டிஸ்த்ரிக்டில் மொறவக்கோறளையைச்சேர்ந்த வெறளபனாத்தற யென்னும் கிராமத்திலுள்ள O  $\frac{10}{38, 46}$  ம அளவுக்கடதாசியில் காணப்படும் பங்கு 187 ம பிரிவுபடி இன்குரேகேன யென்று பொதுவாய்ச் சொல்லப்படுகிற அல்லது அறியப்படுகிற இத்தோட்டணைத்திருக்கும குறிக்கப்பட்ட உறுதிப்படுத்திய டாப்பில் விவரிக்கப்பட்டதும் 14 ஏக்கர் விஸ்தாரமுள்ளது ; வடக்கு-அரசாட்சிக்குள்ள வுலத்தககேனேமுகளான ; கிழக்கு-வுலத்தககேனேதொல ; தெற்கு-தலவத்தேகே ஜயன்காமியும் சிலபேர்களுக்குமுடைய பொத்துதெனிய ; மேற்கு-ஹலதொலதெனியேதொல, தலவத்தேகே ஜயன்காமியும் சிலபேர்களுக்குமுடைய இன்குரேதெனிய, அல்தொலதெனியதொல.



Lot 187 called Higurahena, in extent 14A. 0R. 0P., situated in Beralapanatara village in Udugaha pattu of Morowak korale.

Sheet No. O  $\frac{10}{38, 46}$

Surveyor-General's Office,  
Colombo, July 23, 1900.

S. J. C. MORGAN  
for Surveyor-General.

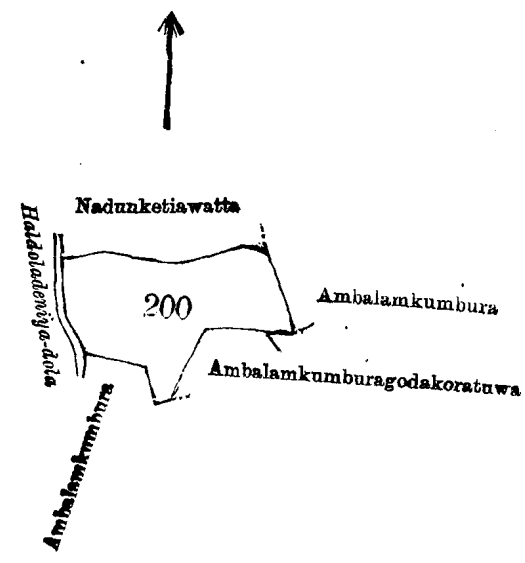
IV.

The land commonly called or known as Nadunketiahena, situate in the village of Beralapanatara in the Morowak korale of the Matara District, in the Southern Province, containing in extent 3 acres 2 roods and 25 perches, shown as lot 200 in sheet O  $\frac{10}{38, 46}$  as described in the annexed certified tracing therefrom, and bounded as follows : on the north by Nedunketiyawatta belonging to Talawattege Jayanhami ; on the east by Kapatenuma belonging to ditto ; on the south by Ambalamkumbura belonging to Attadassa Unnanse, Ambalamkumburagodakoratuwa belonging to Talawattege Jayanhami, Ambalamkumbura belonging to Attadassa Unnanse ; on the west by the Haldoladeniyadola.

දකුණු පළාතට අයිති මාතර දිස්ත්‍රික්කේ මොරවත්තේදොරළේ බෙරපුණකර යන ගම පිහිටා තිබෙන මීට අමුතුව සහතික සිතියමේ පෙන්නුම් කරන ලද 200 නම් භූමි කොටසේ විස්තරය පහත දැක්වේ :—  
 නිසල වශයෙන් මේ භූමි කොටසේ විස්තරය 0  $\frac{10}{38, 46}$  සිතියමකට අයත් වන බවට මාසිමි :—උතුරට තලවත්තේගේ ජයන්තාමිට අයිති කුඳුන්කැටියේ වත්තද ; නැගෙනහිරට එම අයට අයිති කපාතනුමද ; දකුණට අන්ත දස්පලන්තාන්තේට අයිති අම්බලමි කුඳුරද, නල්වත්තේගේ ජයන්තාමිට අයිති අම්බලමි කුඳුරේගොඩ යොරවුමද, අන්ත දස්පලන්තාන්තේට අයිති අම්බලමි කුඳුරද ; බස්නාහිරට හල්දොලදෙනියේ දොලද.

ගිනි මාකාණத்தின் மாத்துறை டிஸ்த்ரிக்டில் மொறவக்கோறளையச்சேர்ந்த வெறல பதைற யென்னும் கிராமத்திலுள்ள O  $\frac{10}{38, 46}$  ம் அளவுக் கடதாசியில் காணப்படும் பங்கு 200 ம் பிரிவுபடி நெதுனகெட்டியகேன யென்று பொதுவாயச் சொல்லப்படுகிற அல்லது அறியப்படுகிற ஜித்தோடனைத்திருக்கும் குறிக்கப்பட்ட உறுதிப்படுத்திய டாப்பில் விவரிக்கப்பட்டதும் 3 ஏக்கர் 2 ரூட் 25 பர்சஸ் விஸ்தாரமுள்ளது :—

எல்லே, வடக்கு-தலவத்தேகே ஜயன்காமி உடைய நெடுன்கெட்டியவத்த ; கிழக்கு-மேற் சொல்லியவனுடைய சுப்பாதெனும் : தெற்கு-அத்ததஸ்ஸென்னென்ஸே உடைய அம்வலம்கும் புர, உலவத்தேகே ஜயன்காமியும் சிலபேர்களுக்கமுடைய அம்வலம்கும்புரகொடகொறொட்டிவ, அதததஸ்ஸென்னென்ஸே உடைய அம்வலம்கும்புர ; மேற்கு-அலதொலதெனியேதொல.



Lot 200 called Nadunketiahena, in extent 3A. 2R. 25P., situated in Beralapanatara village in Udugaha pattu of Morowak korale.

Sheet No. O  $\frac{10}{38, 46}$

Surveyor-General's Office,  
Colombo, July 23, 1900.

S. J. C. MORE,  
for Surveyor-General.