

Ceylon Government Gazette

Published by Authority.

No. 5,751—FRIDAY, JANUARY 25, 1901.

PART I.—General: Minutes, Proclamations, Appointments, and General Government Notifications.
PART II.—Legal and Judicial.

PART III.—Provincial Administration.
PART IV.—Marine and Mercantile.
PART V.—Municipal and Local.

Separate paging is given to each Part in order that it may be filed separately.

Part III. — Provincial Administration.

| Land Sales :— | | | | PAGE | | | |
|--------------------------|-----|-----|----|--|-------------|-----|----|
| Western Province | ... | ... | 67 | Land Acquisition Notices ... | ... | ... | 98 |
| Central Province | ... | ... | 83 | Land Resumption Notices... | ... | ... | — |
| Northern Province | ... | ... | 84 | Notices under Ordinance No. 1 of 1897... | 99 & Suppl. | ... | — |
| Southern Province | ... | ... | 86 | Abstracts of Season Reports | ... | 105 | — |
| Eastern Province | ... | ... | — | Notices under "The Forest Ordinance" | ... | — | — |
| North-Western Province | ... | ... | 93 | Sales of Arrack, Opium, and Toll Rents | ... | 98 | — |
| North-Central Province | ... | ... | — | Miscellaneous Provincial and District Notices:— | ... | — | — |
| Province of Uva | ... | ... | — | Sales of Salt and Timber | ... | — | — |
| Province of Sabaragampwa | ... | ... | 95 | Notifications of Close Season, Infected Areas, &c. | ... | — | — |
| | | | | Specifications under "The Irrigation Ordinance" | ... | — | — |

LAND SALES IN THE WESTERN PROVINCE.

No. 1,882, w. P.

Colonial Secretary's Office,
Colombo, January 17, 1901.

ON Friday, March 8, 1901, at 12 noon, the Hon. the Government Agent for the Western Province will put up to auction, at his office in Colombo, the under-mentioned portions of Crown Land, on the terms authorized by Government.

Preliminary plan 7,544. Situation—Udugaha pattu of Hewagam korale.
Village—Pannyagala.

| Lot. | Name of Land. | Name of Claimant or Defaulter. | Description. | Extent. | | Upset Price per Acre. |
|------|--------------------|--------------------------------|-----------------------------|---------|-------|-----------------------|
| | | | | A. | R. P. | |
| 13 | Jambugahawatta | G. Babonahami and others | Old garden | 2 | 1 13 | 100 |
| 31 | Alubogahakele | Crown | Low jungle fit for cocoanut | 0 | 1 4 | 20 |
| 33 | Delgahawattekele | do. | do. | 0 | 1 10 | 20 |
| 35 | Illukwatte | B. Salonchiya and others | Old garden | 1 | 0 0 | 100 |
| 39 | Koswettalanda | Crown | Low jungle fit for cocoanut | 5 | 1 32 | 20 |
| 42 | Delgahawattedeniya | do. | Owita | 0 | 2 30 | 20 |
| 43 | Kekunagahahena | do. | Low jungle fit for cocoanut | 14 | 0 19 | 20 |

| Lot. | Name of Land. | Name of Claimant or Defaulter. | Description. | Extent. | | | Upset Price per Acre. Rs. |
|---|---|--------------------------------|--|---------|----|----|---------------------------|
| | | | | A | R. | P. | |
| 44 | Madittagahawatta <i>alias</i> Meda-kadittagahawatta | B. Alensua | Garden | 1 | 1 | 5 | 25 |
| 46 | Galwalawattehena | Crown | Low jungle fit for arecanut and tea | 15 | 3 | 18 | 30 |
| 55 | Kelagnhawatta | E. Davitha | Garden | 0 | 0 | 26 | 30 |
| 59 | Iriyagahakumbura | R. Babanisa and another | Paddy field | 2 | 0 | 33 | 40 |
| 60 | Do. | R. Babanisa | do. | 2 | 2 | 0 | 40 |
| 63 | Migahawattehena | Crown | Low jungle fit for arecanut | 1 | 1 | 22 | 20 |
| 65 | Gorakagahawattehena | do. | do. | 1 | 2 | 13 | 20 |
| 66 | Delgahawattehena | do. | do. | 0 | 3 | 0 | 20 |
| 69 | do. | do. | Low jungle fit for cocconut and arecanut | 0 | 2 | 32 | 20 |
| 75 | Hikgahawatta | K. Juanis Appu and others | Old garden | 1 | 3 | 33 | 75 |
| 87 | Dummalagahawatta | R. Baba Sinno and others | do. | 1 | 0 | 20 | 100 |
| 91 | Millagahawatta | R. Babaliya and others | do. | 2 | 3 | 20 | 100 |
| 92 | Do. | R. Anchehipa and others | do. | 5 | 2 | 5 | 100 |
| 93 | Jambugahawatta | R. Mananchiya | do. | 0 | 0 | 36 | 75 |
| Preliminary plan 10,695. Situation—Meda pattu of Hewagam korale. Village—Malagala. | | | | | | | |
| 9276 | Karawitiyalanda | Mr. H. J. Pieris | Overgrown chena | 10 | 2 | 32 | 30 |
| 9276½ | Do. | do. | do. | 0 | 1 | 22 | 30 |
| Preliminary plan 10,696. Situation—Meda pattu of Hewagam korale. Village—Malagala. | | | | | | | |
| 9277 | Welipotehena | Mr. H. J. Pieris | Overgrown chena | 11 | 1 | 30 | 25 |
| 9278 | Welipotelanda | do. | do. | 5 | 1 | 18 | 25 |
| Preliminary plan 10,697. Situation—Meda pattu of Hewagam korale. Village—Malagala. | | | | | | | |
| 9279 | Tennapitilanda | Mr. H. J. Pieris | Overgrown chena | 5 | 0 | 32 | 25 |
| 9280 | Kiripellaghalanda | do. | do. | 13 | 0 | 11 | 25 |
| Preliminary plan 10,024. Situation—Meda pattu of Hewagam korale. Village—Malagala. | | | | | | | |
| 7037 | Delgahakele | Mr. H. J. Pieris | Jungle | 4 | 3 | 35 | 50 |
| Preliminary plan 9,811. Situation—Meda pattu of Hewagam korale. Village—Malagala. | | | | | | | |
| 6605 | Maragahahena | Mr. H. J. Pieris | Six jak trees 18 years old | 3 | 1 | 0 | 30 |
| Preliminary plan 5,203. Situation—Udugaha pattu of Hewagam korale. Village—Kosgama. | | | | | | | |
| O 238 | Hinpandelakumbura | P. Samel and others | Paddy field | 0 | 1 | 30 | 30 |
| P 238 | Do. | do. | do. | 0 | 1 | 8 | 30 |
| Village—Kadugoda. | | | | | | | |
| 4888 | Kadugodalandadeniya | H. Thomma | Paddy field | 0 | 1 | 24 | 30 |
| 4890 | Kadugodalanda | A. Samel Appu | Coco nut | 3 | 0 | 17 | 25 |
| 4891 | Do. | do. | Garden | 5 | 0 | 0 | 100 |
| 4892 | Do. | W. James Appu | Cocoanut 20 years old | 1 | 0 | 20 | 100 |
| 4901 | Dehigahalanda | Crown | Cocoanut 6 years old | 1 | 1 | 18 | 15 |

Further information respecting these lands may be obtained from the Surveyor-General, and respecting the conditions of sale from the Hon. the Government Agent, Western Province.

By His Excellency the Governor's command,

W. T. TAYLOR,
Acting Colonial Secretary.

No. 1,882, W. P.

වර්ෂ 1901 ජනවාරි මස 17 වෙනි දින කොළඹ

විගසෙකුගාප්පුරත්නානන්දේන් කන්තෝරුවේදී,

විකාකිර දිනවේ වංශාචාර්ය ආණ්ඩුවේ එපත්තලත්නානන්දේ විසින් ලෙහි පහත අදහස්වෙත ආණ්ඩුව සත් කක ඉඩම් ආණ්ඩුවේ නියෝගවල ප්‍රකාරයට වර්ෂ 1901 ජනවාරි මාස 8 වෙනි දිනවූ සිසුරුදු දමල් 120 කොළඹ කවිවේරියේදී වෙන්දේසිකර එකඟත්ව ගෙදෙකවා ඇත.

සිතියම 7,544. පිහිටීම හේවාගම්කොරලේ උඩුගහපත්තුව. ගම්—පඤ්ඤල.

| නො. | ඉඩමේ නම. | අයිතියක් කියන්නා. | අන්දම. | අ. රු. ප. | රු. | |
|-----|-------------------------------------|-----------------------|---------------------------|-----------|------|-----|
| 13 | ජම්බුගහවත්ත | ග. බබෝනාගාමි සහ තවත් | පරතවගාව | 2 | 1 13 | 100 |
| 31 | අර්බෝගහකුලේ | ආණ්ඩුව | පොල්වලට සෑහෙන ලද කැලෑව | 0 | 1 4 | 20 |
| 33 | දෙල්ගහවත්තේකුලේ | එම | එම | 0 | 1 10 | 20 |
| 35 | ඉරික්කවත්ත | බ. සෙලෝත්තියා සහ තවත් | පරතවගාව | 1 | 0 0 | 100 |
| 39 | කොස්වත්තේලත්ද | ආණ්ඩුව | පොල්වලට සෑහෙන ලද කැලෑව | 5 | 1 32 | 20 |
| 42 | දෙල්ගහවත්තේදෙකිය | එම | ඕස්ව | 0 | 2 30 | 20 |
| 43 | කැකුනගහගහේන | එම | පොල්වලට සෑහෙන ලද කැලෑව | 14 | 0 19 | 20 |
| 44 | මහින්තගහවත්ත නොගොස් මැදකහින්තගහවත්ත | බ. අලෝත්තුවා | වගාව | 1 | 1 5 | 25 |

| කො. | ඉඩමේ නම. | අයිතියකම් කියවන්නා. | අන්දම. | වෙන. අ. රු. ප. | | | අක්කර |
|-------|-------------------------------|--|-----------------------------|----------------|-----|-----|-------|
| | | | | අ. රු. ප. | රු. | රු. | රු. |
| 46 | ගල්වලවත්තේසේන | ආණ්ඩුව | පුවත් සහ තේවලවත්ත | 15 | 3 | 18 | 30 |
| 55 | කැලගහවත්ත | එ. දුච්ඡා | වගාව | 0 | 0 | 26 | 30 |
| 59 | ඊජ්ජගහඳුමුර | ර. බඩානියා සහ කෙනෙක් | ඳුමුර | 2 | 0 | 33 | 40 |
| 60 | එම | ර. බඩානියා | එම | 2 | 2 | 0 | 40 |
| 63 | මීනගඩත්තේසේන | ආණ්ඩුව | පුවත්වලට සෑහෙන | 1 | 1 | 22 | 20 |
| 65 | තොරකගහවත්තේසේන | එම | ලදකැලාව | 1 | 2 | 13 | 20 |
| 66 | දෙල්ගහවත්තේ සේන | එම | එම | 0 | 3 | 0 | 20 |
| 69 | එම | එම | පුවත්වලට සහ පොල් වලට සෑහෙන | 0 | 2 | 32 | 20 |
| 75 | ගික්ගහවත්ත | ක. ජුවානිස්අල්පු අහ කවත් | පරන වගාව | 1 | 3 | 33 | 75 |
| 87 | දුම්ලෙගහවත්ත | ර. බඩානියා සහ කවත් | එම | 1 | 0 | 20 | 100 |
| 91 | මේල්ලගහවත්ත | ර. බඩලියා සහ කවත් | එම | 2 | 3 | 20 | 100 |
| 92 | එම | ර. අබවිච්ඡා සහ කවත් | එම | 5 | 2 | 5 | 100 |
| 93 | ජමුගහවත්ත | ර. මනත්තියා | එම | 0 | 0 | 36 | 75 |
| 9276 | සිතියම 10,695. කරවිච්ඡාලත්ත | පිහිටිම සේවාගම්කෝරලේ මැදපත්තුව. | ගම්—ලොල. | 10 | 2 | 32 | 30 |
| 9276½ | එම | එච්. ජේ. පීරිස්සේනගමයා | සේන | 0 | 1 | 22 | 30 |
| 9277 | මැලිපොතේ සේන | සිතියම 10,696. එච්. ජේ. පීරිස් සේනගමයා | සේන | 11 | 1 | 30 | 25 |
| 9278 | මැලිපොතේලත්ත | එම | එම | 5 | 1 | 18 | 25 |
| 9279 | කැත්තපිටිලත්ත | සිතියම 10,697. එච්. ජේ. පීරිස්සේනගමයා | සේන | 5 | 0 | 32 | 25 |
| 9280 | කිරිපැල්ලගහලත්ත | එම | එම | 13 | 0 | 11 | 25 |
| 7037 | දෙල්ගහකැලේ | සිතියම 10,024. එච්. ජේ. පීරිස් සේනගමයා | කැලාව | 4 | 3 | 35 | 50 |
| 6605 | මාරගහසේන | සිතියම 9811. එච්. ජේ. පීරිස් සේනගමයා | 18 අච්චු වගස් කොස් ගස් 6 ක් | 3 | 1 | 0 | 30 |
| Q 238 | සිතියම 5,203. ගිත්තපිට්ටේලත්ත | පිහිටිම සේවාගම්කෝරලේ උඩුගහපත්තුව. | ගම්—කොස්ගම. | 0 | 1 | 30 | 30 |
| P 238 | එම | ප. සාමේල් සහ කවත් | ඳුමුර | 0 | 1 | 8 | 30 |
| 4888 | කඩුගොඩලත්තේදෙදනිය | ගම්—කඩුගොඩ. හ. නෙ:මිවා | එම | 0 | 1 | 24 | 30 |
| 4890 | කඩුගොඩලත්ත | එ. සාමේල්අල්පු | වගාව | 3 | 0 | 17 | 25 |
| 4891 | එම | එම | එම | 5 | 0 | 0 | 100 |
| 4892 | එම | ව. ජේවිස්අල්පු | එම | 1 | 0 | 20 | 100 |
| 4901 | දෙහිගහලත්ත | ආණ්ඩුව | 6 අච්චු වගස් පොල් | 1 | 1 | 18 | 15 |

මෙම ඉඩම් ගැණුම් වැඩිදුර කාරණා සර්වේශ්වර්තනලත්තාත්තේසේනගේ, විකිනීමේ කොන්දේසි ගැන බස්කාරීර දිනාවේ වංශාධිපති ආණ්ඩුවේ ඒජන්තලත්තාත්තේසේනගේ දැනගනට පුළුවන.

ගරුකර ආරක්ෂකාර උතුමානත්තේසේනේ ආඥාවලෙස,
 ඩබ්ල්. ජී. පීරිස්,
 වැඩබලන වංශාධිපති විමස.

No. 1,883, w. p.

Colonial Secretary's Office,
 Colombo, January 18, 1901.

ON Tuesday, March 5, 1901, at 12 noon, the Hon. the Government Agent for the Western Province will up to auction, at his office in Colombo, the under-mentioned portion of Crown Land, on the terms authorized by Government.

| Lot. | Village. | Name of Land. | Description. | Extent. A. R. P. | Upset Price |
|------|----------|--------------------------------|--------------|---------------------|------------------|
| | | | | | per Acre. Rs. |
| 7343 | Dehiwala | Telambugaha and Jambugahawatta | Old cocconut | 0 2 12 | 2,000 |

Further information respecting this land may be obtained from the Surveyor-General, and respecting the conditions of sale from the Hon. the Government Agent, Western Province.

By His Excellency the Governor's command,
 W. T. TAYLOR,
 Acting Colonial Secretary.

No. 1,883, W. P.

වම 1901 සවු ජනවාරි මස 18 වෙනි දින කොළඹ
 වගාසතුකර්මාලයේ කන්තෝරුවේදී.

වසනාහිර දිසාවේ වංශාසිපති ආණ්ඩුවේ ඒජන්ත උත්තරාණයේ විසින් ලෙහි පහත සඳහන්වන ආණ්ඩුව සත්
 කක ඉඩම් ආණ්ඩුව නිකේතන ප්‍රකාරයට වම 1901 සවු මාර්තු මස 5 වෙනි දිනට අගනැවැදි දවස
 12ව කොළඹ කවිවිටේදී වෙන්දේසිකා විකුණනව දෙදෙනා ඇත.

සිතියම 10,173. පිහිටීම සල්පිටිකෝරලේ පල්ලේපන්දුව.

| නො. | නම. | ඉඩමේ නම. | අත්දම්. | මක. අ. ර. ප. | අක්කර ගක මිල. |
|------|--------|----------------------|----------|--------------|---------------|
| 7343 | දෙහිදල | තෙලඹුගහ සහ ජලේගහවත්ත | පරණ වතාව | 0 2 12 | 2,000 |

මෙම ඉඩම ගැණ වැඩිදුර කාරණ සර්වේකර්තරුල්ලු ජනාධිපතිගෙන්ද, විස්තීමේ කොන්දේසි ගැණ
 බස්නාහිර දිසාවේ වංශාසිපති ආණ්ඩුවේ ඒජන්ත උත්තරාණයේද දැනගනව පුළුවන.
 ගරුගර ආණ්ඩුකාර උතුමානන්දියන්ගේ අභ්‍යවලක,
 ඩබ්ල්ග්‍රූ. ටී. වෙලර්,
 වැඩබලන නකසෙකුකර්මාලය.

No. 1,884, W. P.

Colonial Secretary's Office,
 Colombo, January 18, 1901.

ON Tuesday, March 12, 1901, at 12 noon, the Hon. the Government Agent for the Western Province, will put up
 to auction, at his office in Colombo, the under-mentioned portions of Crown Land, on the terms authorized by
 Government.

Preliminary plan 7,552. Situation—Palle pattu, Salpiti korale.
 Village—Mampe.

| Lot. | Name of Land. | Name of Claimant. | Description. | Extent. A. R. P. | Upset Price per Acre. Rs. |
|------|---|--|---|------------------|---------------------------|
| 137 | Horiyanekumbura | V. Bastian Perera and others | Paddy field | 0 1 22 | 120 |
| 138 | Do. | V. Geeris Perera <i>alias</i> Julis Perera | do. | 0 1 32 | 120 |
| 139 | Do. | H. Juanis Perera and others | do. | 0 3 1 | 120 |
| 140 | Kebellagahawatta <i>alias</i> Kahatagahawatta | U. Don Thegis | Old garden | 3 1 3 | 150 |
| 141 | Horiyanekumbura | K. Don Francis and others | Paddy field | 0 3 8 | 120 |
| 142 | Uggallekumbura | V. Geeris Perera <i>alias</i> Julis Perera | do. | 1 3 14 | 120 |
| 143 | Kebellagahakumbura | V. Komaris Perera and others | do. | 0 2 1 | 120 |
| 144 | Do. | V. Thegis Perera and others | do. | 0 2 13 | 120 |
| 145 | Nugakumbura | T. Don Harmanis and others | do. | 1 3 30 | 120 |
| 145½ | Welikumbura | K. Don Davith | do. | 1 1 0 | 120 |
| 146 | Kajuwetiyakumbura | V. Abraham Perera, Vel-vidane, and others | do. | 0 0 18 | 60 |
| 147 | Paragahakumbura | K. Don Davith | do. | 0 3 39 | 60 |
| 148 | Paragahaowita | do. | 10 cocoanut trees 6 to 30 years old and vegetable | 0 0 32 | 30 |
| 149 | Paragahaowita-aswedduma | K. Don Davith and others | Paddy field | 0 1 19 | 60 |
| 150 | Paragahaowita | K. Don Davith | Owita | 0 0 19 | 30 |
| 151 | Kabuluwekumbura | do. | Paddy field | 0 1 3 | 120 |
| 152 | Paragahaowita | do. | Owita | 0 0 31 | 30 |
| 153 | Kabuluweowita | Dewage Elias and others | do. | 0 0 29 | 30 |
| 154 | Kabuluwekumburapillewa | B. Don Peris and others | Pillewa | 0 0 12 | 30 |
| 155 | Do. | W. Don Siman and others | do. | 0 0 32 | 30 |
| 156 | Dawatagahawatta | K. Don Davith and others | Old garden | 0 3 0 | 100 |
| 157 | Do. | W. Don Thegis and others | do. | 0 1 10 | 100 |
| 158 | Do. | D. Don Abraham | do. | 0 2 25 | 100 |
| 159 | Kabuluwekumbura | W. Don Siman and others | Paddy field | 0 3 6 | 120 |
| 160 | Dawatagahawatta | V. Geeris Perera <i>alias</i> Julis Perera | Old garden | 2 2 32 | 80 |
| 161 | Do. | do. | do. | 0 2 15 | 80 |
| 162 | Do. | do. | do. | 6 1 8 | 100 |
| 163 | Hiripitiyagewatta | J. Don Siman and others | Three to 8 years old cocoanut, jak, 1 jak tree 30 years old | 1 1 38 | 60 |
| 164 | Migahawatta | E. Pina Gura and others | Old garden | 0 2 18 | 100 |
| 164½ | Batadombagahawatta | R. Don Thiadoris | do. | 0 3 25 | 100 |
| 165 | Migahawatta | E. Pina Gura and others | do. | 0 2 30 | 100 |
| 165½ | Batadombagahawatta | R. Don Thiadoris and others | do. | 0 0 28 | 100 |
| 166 | Do. | D. Don Abraham | do. | 0 2 33 | 100 |
| 167 | Do. | W. Thelenis and others | do. | 0 3 20 | 100 |
| 167½ | Do. | E. Don Juanis | do. | 0 3 21 | 100 |
| 168 | Kajugahawatta <i>alias</i> Moratuwawatta | W. Don Siman and others | do. | 1 2 13 | 120 |
| 169 | Nugagahawatta and Etambagahalanda | W. Thelenis and others | do. | 3 1 36 | 100 |
| 170 | Do. | W. Agris and others | do. | 1 3 26 | 100 |

| Lot. | Name of Land. | Name of Claimant. | Description. | Extent. | | | Upset Price per Acre. Rs. |
|------|----------------------|--|--------------|---------|----|----|---------------------------|
| | | | | A. | R. | P. | |
| 171 | Makungahawatta | G. Angohami and others | Old garden | 1 | 3 | 28 | 100 |
| 172 | Dawatagahawatta | V. Geeris Perera <i>alias</i> Julis Perera | do. | 1 | 2 | 19 | 100 |
| 173 | Do. | do. | do. | 0 | 3 | 30 | 100 |
| 174 | Do. | V. Themanis Perera and others | do. | 0 | 3 | 28 | 100 |
| 175 | Do. | V. Geeris Perera <i>alias</i> Julis Perera | do. | 1 | 0 | 28 | 100 |
| 176 | Kahatagahawatta | Dewage Eranis Appu | do. | 0 | 0 | 25 | 100 |
| 177 | Talgahawatta | D. Eranis Appu and others | do. | 1 | 3 | 1 | 100 |
| 178 | Kahatagahawatta | K. Julis and others | do. | 1 | 0 | 38 | 120 |
| 179 | Kalubowilagekumbura | K. Joranis and others | Paddy field | 0 | 3 | 36 | 120 |
| 180 | Dematahetikumbura | E. Girigoris and others | do. | 1 | 2 | 19 | 120 |
| 181 | Muttettuwakumbura | K. Don David | do. | 0 | 3 | 11 | 120 |
| 182 | Mahinakumbura | B. Don Harmanis | do. | 0 | 3 | 10 | 120 |
| 183 | Do. | do. | do. | 1 | 0 | 13 | 120 |
| 184 | Mahakumbura | K. Don Hendrick and others | do. | 1 | 1 | 0 | 120 |
| 185 | Ungekumburaowita | T. Don Harmanis and others | Owita | 0 | 0 | 39 | 30 |
| 186 | Kajuwetiyakumbura | V. Siyadoris Perera and others | Paddy field | 0 | 0 | 9 | 60 |
| 187 | Do. | V. Karamanis Perera | do. | 0 | 0 | 14 | 60 |
| 188 | Kajuwetiyawita | V. Daniel and others | Owita | 0 | 0 | 19 | 30 |
| 189 | Paragahakumburaowita | K. Don Davith | do. | 0 | 0 | 32 | 30 |
| 190 | Dodangahawatta | K. Don Francisou | Old garden | 2 | 1 | 31 | 120 |
| 191 | Delgahawatta | K. Don David | do. | 0 | 2 | 27 | 100 |
| 192 | Ambagahawatta | do. | do. | 0 | 2 | 31 | 120 |
| 193 | Do. | D. Don Julis and others | do. | 0 | 1 | 12 | 80 |
| 194 | Do. | K. Don Francisou and others | do. | 0 | 3 | 5 | 80 |
| 195 | Millagahawatta | B. Kallinahamy and others | do. | 9 | 0 | 28 | 100 |

Further information respecting these lands may be obtained from the Surveyor-General, and respecting the conditions of sale from the Hon. the Government Agent, Western Province.

By His Excellency the Governor's command,

W. T. TAYLOR,
Acting Colonial Secretary.

No. 1,884, W. P.

වසි 1901 ක්වු ජනවාරි මස 18 වෙනි දින කොළඹ

මහසෙනෙවරියාණන්ගේ කන්තෝරුවේදී.

වසනාහි රජයේ වංශාධිපති ආණ්ඩුවේ ඒජන්තවරයාගේ විසින් මෙහි සහක සඳහන්වන ආණ්ඩුව සන් තක ඉඩම් ආණ්ඩුවේ නිකුත්වනු ලබන වසි 1901 ක්වු මාර්තු මස 12 වෙනි දිනට අනතුරුවාද දවල් 12ව කොළඹ කවුචරියේදී වෙන්දේසිකර විකුණනු වන දෙනමා ඇත.

පිහිටම 7,552. පිහිටම සල්පිටිකෝරලේ පල්ලේපත්තුව. ගම—මාමපේ.

| කො. | ඉඩමේ නම. | අයිතිකරු නිසන්තා. | අන්දම. | අ. රු. ප. | අක්කර සක මිල. |
|------|--------------------------------|---------------------------------------|---|-----------|---------------|
| 137 | හොරියානේකුඹුර | ව. බස්නිසන් ප්‍රේම සහ තවත් | කුඹුර | 0 1 22 | 120 |
| 138 | එම | ව. ජීරිස් ප්‍රේම හොහොත් ජූලිස් ප්‍රේම | එම | 0 1 32 | 120 |
| 139 | එම | ක. ජුවානිස් ප්‍රේම | එම | 0 3 1 | 120 |
| 140 | කැබැල්ලගහවත්ත හොහොත් කහවගහවත්ත | උ. දෙත් නේගිස් | පරණ වගාව | 3 1 3 | 150 |
| 141 | හොරියානේකුඹුර | ක. දෙත් ප්‍රානසිස් සහ තවත් | කුඹුර | 0 3 8 | 120 |
| 142 | උග්ගල්ලේකුඹුර | ව. ජීරිස් ප්‍රේම හොහොත් ජූලිස් ප්‍රේම | එම | 1 3 14 | 120 |
| 143 | කැබැල්ලගහකුඹුර | ව. කෝවැරිස් ප්‍රේම සහ තවත් | එම | 0 2 1 | 120 |
| 144 | එම | ව. නේගිස් ප්‍රේම සහ තවත් | එම | 0 2 13 | 120 |
| 145 | භුගකුඹුර | ව. දෙත් රේමානිස් සහ තවත් | එම | 1 3 30 | 120 |
| 145½ | ව ලීකුඹුර | ක. දෙත් දුම්පත් | එම | 1 1 0 | 120 |
| 146 | කජුවැටියේකුඹුර | ව. ඒබ්‍රහම් ප්‍රේම වෙල්විදුනේ සහ තවත් | එම | 0 0 18 | 60 |
| 147 | ජේරගහකුඹුර | ක. දෙත් දුම්පත් | එම | 0 3 39 | 60 |
| 148 | ජේරගහබිඵල | එම | අම්බරුද 6 හිට 30 දක්වා වසේ පොල්ගස් 10ක සහ පිලිවෙළ | 0 0 32 | 30 |
| 149 | ජේරගහබිඵල අස්වැද්දුව | එම සහ තවත් | කුඹුර | 0 1 19 | 60 |
| 150 | ජේරගහබිඵල | ක. දෙත් දුම්පත් | බිඵල | 0 0 19 | 30 |
| 151 | කබ්වේකුඹුර | එම | කුඹුර | 0 1 3 | 120 |
| 152 | ජේරගහබිඵල | එම | බිඵල | 0 0 31 | 30 |
| 153 | කබ්වේකුඹුර | දේවගේ එස්සේ සහ තවත් | එම | 0 0 29 | 30 |
| 154 | කබ්වේකුඹුර පිල්ලුව | බ. දෙත් ජීරිස් සහ තවත් | පිල්ලුව | 0 0 12 | 30 |
| 155 | එම | ව. දෙත් සිමන් සහ තවත් | එම | 0 0 32 | 30 |
| 156 | දවටගහවත්ත | ක. දෙත් දුම්පත් සහ තවත් | පරණ වගාව | 0 3 0 | 100 |
| 157 | එම | ව. දෙත් නේගිස් සහ තවත් | එම | 0 1 10 | 100 |
| 158 | එම | බ. දෙත් ඒබ්‍රහම් | එම | 0 2 25 | 100 |

| නො. | ඉඩමේ නම. | අයිතියක් කිසිවක්. | අත්දැම. | එකත. | | | අයකර |
|------|---------------------------------|---|---|------|-----|----|------|
| | | | | අ. | රු. | ප. | රු. |
| 159 | කබ්ඵලේකුඹුර | ව. දෙවන සිමන් | කුඹුර | 0 | 3 | 6 | 120 |
| 160 | දව්වගහවත්ත | ව. ජීර්ජ් ප්‍රේම නොහොත් ජුලිය ප්‍රේම | පරණ වහාව | 2 | 2 | 32 | 80 |
| 161 | එම | එම | එම | 0 | 2 | 15 | 80 |
| 162 | එම | එම | එම | 6 | 1 | 8 | 100 |
| 163 | කීර්තිවංශවත්ත | ඊ. දෙවන සිමන් සහ තවත් | අවුරුදු 3 හිට 8 දක්වා වස පොල් සහ කොස්, 30 අවු රුදුවසේ කො ස් ගහක් | 1 | 1 | 38 | 60 |
| 164 | මහගවත්ත | ඉ. පිතා භූත සහ තවත් | පරණ වහාව | 0 | 2 | 18 | 100 |
| 164½ | බව්දෙඹගහවත්ත | ර. දෙවන නිසාප්‍රේම | එම | 0 | 3 | 25 | 100 |
| 165 | මහගවත්ත | ඉ. පිතා භූත සහ තවත් | එම | 0 | 2 | 30 | 100 |
| 165½ | බව්දෙඹගහවත්ත | ර. දෙවන නිසාප්‍රේම සහ තවත් | එම | 0 | 0 | 28 | 100 |
| 166 | එම | ඩ. දෙවන ඵ්‍රුතම | එම | 0 | 2 | 33 | 100 |
| 167 | එම | ව. ගෙලනිස් සහ තවත් | එම | 0 | 3 | 20 | 100 |
| 167½ | එම | ඒ. දෙවන ජුවානිස් | එම | 0 | 3 | 21 | 100 |
| 168 | කපුතවත්ත නොහොත් මොරටුවේ වත්ත | ව. දෙවන සිමන් සහ තවත් | එම | 1 | 2 | 13 | 120 |
| 169 | හුගහවත්ත සහ ඇටඹ ගහලන්ද | ව. ගෙලනිස් සහ තවත් | එම | 3 | 1 | 36 | 100 |
| 170 | එම | ව. අග්‍රිස් සහ තවත් | එම | 1 | 3 | 26 | 100 |
| 171 | මකුඵලවත්ත | ග. අංගෝතාමි සහ තවත් | එම | 1 | 3 | 28 | 100 |
| 172 | දව්වගහවත්ත | ව. ජීර්ජ් ප්‍රේම නොහොත් ජුලිය ප්‍රේම | එම | 1 | 2 | 19 | 100 |
| 173 | එම | එම | එම | 0 | 3 | 30 | 100 |
| 174 | එම | ව. ගෙමානිස් ප්‍රේම සහ තවත් | එම | 0 | 3 | 28 | 100 |
| 175 | එම | ව. ජීර්ජ් ප්‍රේම නොහොත් ජුලිය ප්‍රේම | එම | 1 | 0 | 28 | 100 |
| 176 | කහටගහවත්ත | දේවගේ එරේනිස්අප්පු | එම | 0 | 0 | 25 | 100 |
| 177 | කල්ගහවත්ත | ඩ. එරේනිස්අප්පු සහ තවත් | එම | 1 | 3 | 1 | 100 |
| 178 | කහටගහවත්ත | ක. ජුලිය සහ තවත් | එම | 1 | 0 | 38 | 120 |
| 179 | කඵලෝවිලගේ කුඹුර | ක. ජේරනිස් සහ තවත් | කුඹුර | 0 | 3 | 36 | 120 |
| 180 | දෙව්වගහවත්ත | ඉ. ග්‍රීෂ්මාස් සහ තවත් | එම | 1 | 2 | 19 | 120 |
| 181 | මුත්තෙටුවේ කුඹුර | ක. දෙවන දුවන් | එම | 0 | 3 | 11 | 120 |
| 182 | මාභිතාකුඹුර | ඩ. දෙවන හර්මානිස් | එම | 0 | 3 | 10 | 120 |
| 183 | එම | එම | එම | 1 | 0 | 13 | 120 |
| 184 | මහකුඹුර | ක. දෙවන ගෙත්තීක් සහ තවත් | එම | 1 | 1 | 0 | 120 |
| 185 | උත්තේ කුඹුරේ ඔව්ව | කො. දෙවන හර්මානිස් සහ තවත් | ඔව්ව | 0 | 0 | 39 | 30 |
| 186 | කපුටුවේ කුඹුර | ව. සියප්‍රේම ප්‍රේම සහ තවත් | කුඹුර | 0 | 0 | 9 | 60 |
| 187 | එම | ව. කර්මානිස් ප්‍රේම | එම | 0 | 0 | 14 | 60 |
| 188 | කපුටුවේ ඔව්ව | ව. ඩැනියෙල් සහ තවත් | ඔව්ව | 0 | 0 | 19 | 30 |
| 189 | පෙරගහකුඹුරේ ඔව්ව | ක. දෙවන දුවන් | එම | 0 | 0 | 32 | 30 |
| 190 | දෙව්වගහවත්ත | ක. දෙවන ප්‍රත්සිස්කු | පරණ වහාව | 2 | 1 | 31 | 120 |
| 191 | දෙල්ගහවත්ත | ක. දෙවන දුවන් | එම | 0 | 2 | 27 | 100 |
| 192 | අඹගහවත්ත | එම | එම | 0 | 2 | 31 | 120 |
| 193 | එම | ඩ. දෙවන ජුලිය සහ තවත් | එම | 0 | 1 | 12 | 80 |
| 194 | එම | ක. දෙවන ප්‍රත්සිස්කු සහ තවත් | එම | 0 | 3 | 5 | 80 |
| 195 | මල්ලගහවත්ත | ඩ. කල්ලිතාමි සහ තවත් | එම | 9 | 0 | 28 | 100 |

මෙම ඉඩම් ගැණ වැඩිදුර කාරණ සර්වේෂර් තැනැත්තන්ගේද, විකිනීමේ කොන්දේසි ගැණ චස්තාතිර් දිසාවේ වංශාසිපති ආණ්ඩුවේ ඒ ජනතලන්තාන්ගේද දැනගන්ව පුවවත.

ගරුකර ආණ්ඩුකාර උතුමානත්වගන්ගේද ආඥාවලස,
ඩබ්ලිවු. පී. ටේලර්,
වැඩබලන මහසෙනාධාරී වම්ම.

No. 1,885, w. p. Colonial Secretary's Office,
Colombo, January 19, 1901.

ON Monday, March 25, 1901, and following days, at 12 noon, the Assistant Government Agent for the Kalutara District will put up for sale or settlement, at his office in Kalutara, the under-mentioned portions of Crown Land, on the terms authorized by Government.

Sixty-two allotments of land situated in the Iddagoda pattu of the Pasdun korale west of the Kalutara District.

| Lot. | Name of Land. | Name of Claimant. | Description. | Extent. | | Upset Price |
|-------|--------------------|---|--------------|---------|-------|------------------|
| | | | | A. | R. P. | per Acre. Rs. |
| O 428 | Rammudugalakumbura | Hettiarachchige Don Hendrick and others | Paddy field | 6 | 2 19 | 20 |

| Lot. | Name of Land. | Name of Claimant. | Description. | Extent. | | Upset Price |
|-------|---|--|-----------------------|---------|-------|------------------|
| | | | | A. | R. P. | per Acre. Rs. |
| P 428 | Rammudugalakumbura | Crown | Abandoned paddy field | 0 | 1 9 | 10 |
| Q 428 | Rammudugalakumbura-pitakattiya | do. | do. | 0 | 3 10 | 10 |
| R 428 | Rammudugalakumbura | Busabaduge Mathias Fernando of Beruwala | Paddy field | 0 | 3 25 | 20 |
| | | Village—Nauttuduwa. | | | | |
| S 428 | Rammudugalamanana | Crown | Paddy field | 2 | 0 24 | 20 |
| T 428 | Dolaketakumbura | Hettiarachchige Podisinno and another | do. | 1 | 1 14 | 20 |
| U 428 | do. | Crown | Abandoned paddy field | 0 | 2 17 | 10 |
| V 428 | Horaketiyakumbura <i>alias</i> Rammudugalakumbura | do. | Paddy field | 2 | 0 36 | 20 |
| | | Village—Yatadolawatta. | | | | |
| W 428 | Tanhingodakumbura | Matara-Arachchige Johanas, Udawattakanange Don Andris of Dodangoda, and Mallawa-Nachchige ikaappu of Kirantidiya | do. | 2 | 2 12 | 20 |
| X 428 | Kaluwalakumbura | Heirs of Maddage Salma and others of Yatadola and Karam-petera | do. | 0 | 3 24 | 20 |
| Y 428 | Galwalakumbura | Don Isaac Tirimanna of Bopitiya and Duwage Unguwa of Yatadola | do. | 3 | 3 12 | 20 |
| Z 428 | Kosgahakandekumbura | Crown | Deniya | 1 | 1 21 | 10 |
| 8882 | Kosgahakandedeniya | do. | do. | 1 | 1 8 | 10 |
| | | Village—Kirantidiya. | | | | |
| 8883 | Mukalanahena | Crown | Jungle | 33 | 3 20 | 30 |
| 8884 | Kukulagodaland | do. | do. | 6 | 1 32 | 20 |
| | | Village—Welikumbura. | | | | |
| 8888 | Ketapolalanda | Crown | Jungle | 25 | 3 14 | 30 |
| 8889 | do. | do. | do. | 3 | 2 38 | 20 |
| | | Village—Nauttuduwa. | | | | |
| 8892 | Kekunagahalanda | Crown | Jungle | 6 | 0 30 | 20 |
| A 429 | Katukitulgodaland | do. | do. | 1 | 1 23 | 20 |
| 8893 | do. | do. | do. | 4 | 2 29 | 20 |
| 8894 | do. | do. | do. | 3 | 2 35 | 20 |
| 8896 | Welabodalanda | do. | do. | 6 | 0 32 | 20 |
| B 429 | Tennepitalanda | Owitigalahewage Sadris Appu | Garden | 0 | 1 10 | 30 |
| C 429 | Welabodalanda | Hettiarachchige Siman Appuhami | Owita | 0 | 1 5 | 10 |
| 8899 | Palliyawatta | Crown (Government vernacular school on this lot) | To be reserved | 0 | 1 12 | — |
| D 429 | Tennepitawatta | Hettiarachchige Hami Appu | Garden | 0 | 2 25 | 30 |
| E 429 | Tennepitaowita | Crown | Owita | 0 | 0 39 | 10 |
| F 429 | Gonakolakumbura | do. | Abandoned field | 0 | 1 36 | 10 |
| G 429 | Migahahenawatta | Mallikage Arnolis and another | Garden | 1 | 0 4 | 30 |
| H 429 | Gonakolakumbura Pitakattiya | Crown | Deniya | 0 | 1 3 | 10 |
| I 429 | Tennepitaowita | do. | Owita | 0 | 1 27 | 10 |
| K 429 | Welabodawatta | Kumarakankanange Don Cornelis and others | Old garden | 0 | 1 22 | 30 |
| M 429 | Bataketiyawatta | D. Don Arnolis and others | do. | 2 | 0 8 | 30 |
| N 429 | Do. | do. | do. | 1 | 1 19 | 30 |
| O 429 | Do. | D. Don Arnolis | do. | 1 | 0 38 | 30 |
| P 429 | Do. | do. | do. | 0 | 0 33 | 30 |
| Q 429 | Do. | Dodangodage Noris | do. | 0 | 1 18 | 30 |
| R 429 | Diyaparagahawatta or Bataketiyawatta | Dodangodage Awanaris | do. | 1 | 2 33 | 30 |
| S 429 | Do. | Dodangodage Don Arnolis | do. | 0 | 0 37 | 30 |
| T 429 | Bataketiyapitakattiyakumbura | do. | Paddy field | 0 | 1 20 | 20 |
| U 429 | Bataketiyawatta | Dodangodage Awanaris | Old garden | 0 | 0 35 | 30 |
| V 429 | Bataketiyakumbura | Don Henricus Munasingha Appuhami and others | Paddy field | 4 | 3 12 | 20 |
| W 429 | Bataketiyalandawatta | Kumarakankanange Don Cornelis and others | Old garden | 5 | 2 19 | 30 |
| X 429 | Wattabodakumbura | K. Palis | Paddy field | 0 | 1 0 | 20 |
| Y 429 | Wattabodaowita | K. Don Cornelis | do. | 0 | 2 32 | 20 |
| Z 429 | Welabodalanda | do. | Old garden | 0 | 1 4 | 30 |
| A 430 | Do. | K. Don Carolis | Garden | 0 | 0 34 | 50 |
| B 430 | Welabodaowita | do. | Owita | 0 | 0 30 | 20 |
| C 430 | Bataketiyawatta | Kumarakankanange Don Cornelis | Old garden | 1 | 1 14 | 30 |
| D 430 | Udagedarawatta | do. | do. | 0 | 3 32 | 30 |
| E 430 | Do. | do. | Garden | 1 | 3 16 | 30 |
| F 430 | Do. | do. | do. | 1 | 1 14 | 30 |
| G 430 | Wattahenepaboda | Crown | Jungle | 0 | 3 35 | 20 |

| Lot. | Name of Land. | Name of Claimant. | Description. | Extent. | | Upset Price |
|-------|-----------------------------|------------------------|-----------------|---------|-------|-------------|
| | | | | A. | R. P. | per Acre. |
| H 430 | Wattahenedeniya | K. Don Cornelis | Owita | 1 | 0 33 | 20 |
| I 430 | Wattahenekumbura | do. | Paddy field | 2 | 0 14 | 20 |
| J 430 | Wattahenedeniya | Crown | Deniya | 1 | 1 15 | 10 |
| K 430 | Bataketiya-watta | Dodangodage Arnolis | Old garden | 0 | 0 34 | 30 |
| L 430 | Bataketiya-kumbura | do. | Paddy field | 0 | 1 2 | 20 |
| M 430 | Do. | Dodangodage Noris | do. | 0 | 2 11 | 20 |
| N 430 | Terupitiyalanda | Crown | Jungle | 13 | 0 0 | 20 |
| O 430 | Dolaketiya-kumbura | H. Balahami and others | Paddy field | 1 | 3 19 | 20 |
| P 430 | Ihaladolaketiya-sambud-diya | Crown | Abandoned field | 1 | 1 2 | 20 |

Further particulars respecting these lands may be obtained from the Surveyor-General, and respecting the conditions of sale from the Assistant Government Agent, Kalutara.

By His Excellency the Governor's command,
 W. T. TAYLOR,
 Acting Colonial Secretary.

No. 1,885, W. P.

වර්ෂ 1901 ක්වු ජනවාරි මස 19 වෙනි දින කොළඹ
 මහනුවෙහි රජයේ කටයුතු සඳහා

සාමාන්‍ය දිස්ත්‍රික්කේ ආණ්ඩුවේ උපද්‍රව්‍යවන නිසා වසින මෙහි පහත සඳහන්වන ආණ්ඩුව සත්කම
 ඉඩම් ආණ්ඩුවේ නිකුත්වන ප්‍රකාරයට වර්ෂ 1901 ක්වු මාර්තු මස 25 වෙනි දින ක්වු සඳහා සහ ජලය දමස්වල
 දවල් 12ට කඵතර කවිවේරියේදී වෙන්දේසිකර විකුණනට හෝ නිවැසිකරනට යෙදෙනවා ඇත.

කඵතර දිස්ත්‍රික්කේ පස්වනකෝරළේ බස්නාහිර ඉද්දගොඩ පත්තුවේ කොට්ඨාසයේ පිහිටා තිබෙන
 බිම්කැබලි 62ක්.

සියලුම 6,293. ගම්—කිරිපිටිය.

අක්කරයක
 සාමාන්‍ය
 මහත. වටිනකම.
 අ. රු. ප. ර.

| කො. | ඉඩමේ නම. | අයිතිකම කියන්නා. | අන්දම. | අක්කරයක සාමාන්‍ය මහත. වටිනකම. අ. රු. ප. ර. |
|-------|--|---|------------|---|
| O 428 | රම්වුදගලකුඹුර | ගෙවිආරච්චියේ දෙව් හෙක්දික් සහ කවත් | කුඹුර | 6 2 19 20 |
| P 428 | එම | රජසත්තක | පුරංකුඹුර | 0 1 9 10 |
| Q 428 | රම්වුදගලකුඹුරේ පිටකට්ටිය | එම | එම | 0 3 10 10 |
| R 428 | රම්වුදගලකුඹුර | බේරුවල වුසාබදුගේ මනියෙස් ප්‍රනාන්දු ගම්—නවුක්කුඹුව. | කුඹුර | 0 3 25 20 |
| S 428 | රම්වුදගලමානාන | රජසත්තක | එම | 2 0 24 20 |
| T 428 | දෙලකැටකුඹුර | ගෙවිආරච්චියේ පොඩිසිඤ්ඤා සහ කවත් | එම | 1 1 14 20 |
| U 428 | එම | රජසත්තක | පුරංකුඹුර | 0 2 17 10 |
| V 428 | හොරකැටියකුඹුර හෝ හොත් රම්වුදගලකුඹුර | එම | කුඹුර | 2 0 36 20 |
| W 428 | කත්තින්ගොඩකුඹුර | ගම්—පටදෙලවත්ත. මාතරආරච්චියේ තේගානස්, උඩ වත්තේ කංකානාගේ දෙව් අත් දිරිස්, දෙව්වත්තොඩ මල්ලව ආර ච්චියේ නිකොආඪපු, කිරිපිටියේ | එම | 2 2 12 20 |
| X 428 | කඵවලකුඹුර | කරම්පෙකර සහ පටදෙල මද්ද ගේ සල්මාගේ උරුමකරුගේ | එම | 0 3 24 20 |
| Y 428 | ගල්වලකුඹුර | බෝපිටියේ දෙව් ඉසාක් කිරිමාන සහ පටදෙල පුවගේ ලංගුවා | එම | 3 3 12 20 |
| Z 428 | කොස්ගහකන්දෙකුඹුර | රජසත්තක | දෙහිය | 1 1 21 10 |
| 8882 | කොස්ගහකන්දෙකුඹුර | එම | එම | 1 1 8 10 |
| 8883 | මුකලානේහේන | රජසත්තක | කැලේ | 33 3 20 30 |
| 8884 | කුකුලාගොඩලන්ද | එම | එම | 6 1 32 20 |
| 8888 | කැටපොලලන්ද | රජසත්තක | එම | 25 3 14 30 |
| 8889 | එම | එම | එම | 3 2 38 20 |
| 8892 | කැකුනගලන්ද | රජසත්තක | එම | 6 0 30 20 |
| A 429 | කටුකිතුල්ගොඩලන්ද | එම | එම | 1 1 23 20 |
| 8893 | එම | එම | එම | 4 2 29 20 |
| 8894 | එම | එම | එම | 3 2 35 20 |
| 8896 | වෙලූඛාඩලන්ද | එම | එම | 6 0 32 20 |
| B 429 | තෙත්තපිටලන්ද | බිච්චිකලහේවාගේ සාදිරිස්අඪපු | වගාව | 0 1 10 20 |
| C 429 | වෙලූඛාඩලන්ද | ගෙවිආරච්චියේ සයිමොන් අඪපුහාමි | බිච්ච | 0 1 5 10 |
| 8899 | පල්ලිපවත්ත | රජසත්තක (මේදාමේ ආණ්ඩුවේ සවිත.පා පාඩගාලාව) | කොට්ඨාසයකු | 0 1 12 — |

| නො. | ඉඩමේ නම. | අයිතිකම් කීයන්හා. | අන්දම. | අක්කරයක සාමාන්‍ය මහත. වටිනාකම. | | |
|-------|---------------------------------|---|--------------|--------------------------------|------|----|
| | | | | අ. රු. ප. | රු. | |
| D 429 | තෙත්තපිටවත්ත | තෙත්තපිටවත්තේ භාමිඅප්පු | වගාව | 0 | 2 25 | 30 |
| E 429 | තෙත්තපිටබිච්චි | රජසත්තක | බිච්චි | 0 | 0 39 | 10 |
| F 429 | ගෝතකොලකුඹුර | එම | පුරංකුඹුර | 0 | 1 36 | 10 |
| G 429 | මහනගේවත්ත | මල්ලිකාගේ අර්නෝලිස් සහ කෙනෙක් | වගාව | 1 | 0 4 | 30 |
| H 429 | ගෝතකොලකුඹුර පිටකවිටිය | රජසත්තක | දෙහිය බිච්චි | 0 | 1 3 | 10 |
| I 429 | තෙත්තපිටබිච්චි | එම | දෙහිය බිච්චි | 0 | 1 27 | 10 |
| K 429 | වෙලබොඩවත්ත | කුමාරකංකානංගේ දෙත්ත කොර් තේලිස් සහ තවත් | පරතවගාව | 0 | 1 22 | 30 |
| M 429 | බවකැව්වත්ත | ඩී. දෙත්ත අර්නෝලිස් සහ තවත් | එම | 2 | 0 8 | 30 |
| N 429 | එම | එම | එම | 1 | 1 19 | 30 |
| O 429 | එම | ඩී. දෙත්ත අර්නෝලිස් | එම | 1 | 0 38 | 30 |
| P 429 | එම | එම | එම | 0 | 0 33 | 30 |
| Q 429 | එම | දෙඩංගොඩගේ නෝරිස් | එම | 0 | 1 18 | 30 |
| R 429 | දීඝපරගන්වත්ත නො ගොත් බවකැව්වත්ත | දෙඩංගොඩගේ අවනේරිස් එම දෙත්ත අර්නෝලිස් | එම | 1 | 2 33 | 30 |
| S 429 | එම | එම | එම | 0 | 0 37 | 30 |
| T 429 | බවකැව් පිටකවිටිය කුඹුර | එම | කුඹුර | 0 | 1 20 | 20 |
| U 429 | බවකැව්වත්ත | දෙඩංගොඩගේ අවනේරිස් | පරතවගාව | 0 | 0 35 | 30 |
| V 429 | බවකැව්කුඹුර | දෙත්ත තෙත්තපිටවත්තේ භාමි සහ තවත් | කුඹුර | 4 | 3 12 | 20 |
| W 429 | බවකැව්වත්ත | කුමාරකංකානංගේ දෙත්ත කොර් තේලිස් සහ තවත් | පරතවගාව | 5 | 2 19 | 30 |
| X 429 | වත්තබොඩකුඹුර | කේ. පැලිස් | කුඹුර | 0 | 1 0 | 20 |
| Y 429 | වත්තබොඩබිච්චි | කේ. දෙත්ත කොර්තේලිස් | එම | 0 | 2 32 | 20 |
| Z 429 | වෙලබොඩවත්ත | එම | පරතවගාව | 0 | 1 4 | 30 |
| A 430 | එම | කේ. දෙත්ත කරෝලිස් | වගාව | 0 | 0 34 | 50 |
| B 430 | වෙලබොඩබිච්චි | එම | බිච්චි | 0 | 0 30 | 20 |
| C 430 | බවකැව්වත්ත | කුමාරකංකානංගේ දෙත්ත කොර් තේලිස් | පරතවගාව | 1 | 1 14 | 30 |
| D 430 | උඩකෙදරවත්ත | එම | එම | 0 | 3 32 | 30 |
| E 430 | එම | එම | වගාව | 1 | 3 16 | 30 |
| F 430 | එම | එම | එම | 1 | 1 14 | 30 |
| G 430 | වත්තගේතපාබොඩ | රජසත්තක | කැලේ | 0 | 3 35 | 20 |
| H 430 | වත්තගේතපාබොඩ | කේ. දෙත්ත කොර්තේලිස් | බිච්චි | 1 | 0 33 | 20 |
| I 430 | වත්තගේතපාබොඩ | එම | කුඹුර | 2 | 0 14 | 20 |
| J 430 | වත්තගේතපාබොඩ | රජසත්තක | දෙහිය | 1 | 1 15 | 10 |
| K 430 | බවකැව්වත්ත | දෙඩංගොඩගේ අර්නෝලිස් | පරතවගාව | 0 | 0 34 | 30 |
| L 430 | බවකැව්කුඹුර | එම | කුඹුර | 0 | 1 2 | 20 |
| M 430 | එම | එම නෝරිස් | එම | 0 | 2 11 | 20 |
| N 430 | තෙරුපිටිපලන්ද | රජසත්තක | කැලේ | 13 | 0 0 | 20 |
| O 430 | දෙලකැව්වත්ත | එම්. බාලගාමි සහ තවත් | කුඹුර | 1 | 3 19 | 20 |
| P 430 | ඉහලදොලකැව් සමුද්දීප | රජසත්තක | පුරංකුඹුර | 1 | 1 2 | 20 |

මෙම ඉඩම් ගැණ වැඩිදුර කාරණා සර්වේශර්පනරාජලත්තානස්සේගේද, විකිනීමේ කොන්දේසි ගැණ කළුමන දිස්ත්‍රික්කේ ආණ්ඩුමාලී උපරිපත්කරුන්ගේද දැනගත්ව පුළුවන.

ගරුකර ආණ්ඩුකාර උතුරුමහනුවත්තේ අඤ්ච ලෙස,
ඩබ්ලිව්. ටී. වෙලර්,
වැඩබලන මහසෙනෙකාරීස් මහත.

No. 1,886, W. P.

Colonial Secretary's Office,
Colombo, January 20, 1901.

ON Monday, March 18, 1901, at 12 noon, the Assistant Government Agent for the Kalutara District will put up for sale or settlement, at his office in Kalutara, the under-mentioned portions of Crown Land, on the terms authorized by Government.

Preliminary plan 10,531. Village—Menerigama.

| Lot. | Name of Land. | Name of Claimant. | Description. | Extent. | Upset Price |
|--------------------------------------|---------------------------------------|--|--------------|----------|-------------|
| | | | | | per Acre. |
| | | | | A. R. P. | Rs. |
| C 737 | Kandabodakumbura | Crown | Owita | 0 0 4 | 15 |
| D 737 | Kandehena | Liyanage Podihami | Garden | 0 0 15 | 20 |
| Village—Menerigama and Handapangoda. | | | | | |
| E 737 | Kandehena | Edirisinachchige Porolis of Handapangoda | Garden | 0 2 9 | 30 |
| 8760 | Balagetotuwa alias Egul-kissiyadeniya | Crown | Deniya | 0 0 21 | 20 |
| 8762 | Balagetotuwa | do. | do. | 0 2 25 | 15 |
| 8763 | Do. | do. | do. | 2 0 13 | 20 |

| Lot. | Name of Land. | Name of Claimant. | Description. | Extent. | | Upset Price per Acre. Rs. |
|---|--|--|--------------|---------|-------|---------------------------|
| | | | | A. | R. P. | |
| F 737 | Kekunagahakumbura | Jasinge Simanchi Appu | Owita | 0 | 0 12 | 15 |
| G 737 | Do. | do. | do. | 0 | 0 16 | 15 |
| H 737 | Do. | do. | Paddy field | 0 | 3 4 | 20 |
| I 737 | Katuwalakumbura | do. | Owita | 0 | 0 18 | 30 |
| J 737 | Kekunagahakumbura | Bamunuge Belenis Appu and another | Deniya | 0 | 0 4 | 20 |
| K 737 | Do. | do. | Paddy field | 0 | 0 14 | 30 |
| L 737 | Do. | Jasinge Simanchi Appu | Owita | 0 | 0 11 | 25 |
| M 737 | Do. | B. Pelenis Appu and another | Deniya | 0 | 0 39 | 20 |
| N 737 | Kudaluwalakumbura | Jasinge Johannis Appu and another | Paddy field | 1 | 1 15 | 50 |
| 8764 | Alubogahahena | Crown | Deniya | 0 | 0 15 | 15 |
| O 737 | Do. | Jasinge Johannis Appu | Owita | 0 | 0 14 | 15 |
| P 737 | Kudaluwalakumbura | do. | Paddy field | 0 | 0 24 | 25 |
| Q 737 | Alubogahahena | do. | Owita | 0 | 0 14 | 15 |
| 8766 | Alubogahahena <i>alias</i> Getakosgahlanda | Crown | Jungle | 11 | 2 6 | 100 |
| R 737 | Hiriketiyeowita | Bamunuarachchige Thelenis Appu and others | Owita | 3 | 1 21 | 30 |
| S 737 | Do. | Samarage Don Sardiell and another | do. | 3 | 1 11 | 30 |
| T 737 | Getakosgahahena | Wedippuliarachchige Siyadoris Appu | Garden | 0 | 0 12 | 20 |
| U 737 | Do. | do. | do. | 0 | 1 0 | 50 |
| V 737 | Hiriwinneowita | Bamunuge Belenis Appu | Owita | 1 | 1 23 | 30 |
| W 737 | Kudaluwalakumbura | Jasinge Johannis Appu | Paddy field | 0 | 0 33 | 50 |
| X 737 | Kekunagahakumbura | Crown | Owita | 0 | 3 20 | 30 |
| Y 737 | Batuwagarekumbura | Jasinge Don Cornelis | Paddy field | 0 | 1 15 | 50 |
| Z 737 | Getakosgahahena | Jasinge Johannis | Owita | 0 | 0 15 | 20 |
| A 738 | Alubogahahena | Podisunno, Police Vidane of Yatawatura in Hewagam korale | do. | 0 | 0 8 | 20 |
| B 738 | Gurokodayawatta | Vitanage Thegis Appu of Yatawatura | Garden | 0 | 0 4 | 50 |
| C 738 | Kudaluwalakumbura | The heirs of Hapuachchige Peiris of Pelpitigoda | Paddy field | 0 | 0 6 | 50 |
| D 738 | Gorakagahaowita | Lokuhettige Asonis Appu | Owita | 0 | 1 11 | 30 |
| Situating in the Udugaha pattu of Rayigam korale. | | | | | | |
| 7523 | Bunwaladeniya | Preliminary plan 10,226. Village—Gammanpila. | Swamp | 0 | 0 19 | — |
| 7524 | Walgamkele | Crown do. | Jungle | 27 | 0 0 | — |
| Situating in the Udugaha pattu of Rayigam korale. | | | | | | |
| 3573 | Walgamkele | Preliminary plan 7,583. Village—Gammanpila. | Jungle | 6 | 1 28 | — |
| 3574 | Do. | Crown do. | do. | 4 | 0 20 | — |
| Situating in the Udugaha pattu of Rayigam korale. | | | | | | |
| 6630 | Walgamkele | Preliminary plan 9,832. Village—Gammanpila. | Jungle | 8 | 1 31 | — |
| 2102 | Walgamkele | Preliminary plan 7,174. Village—Gammaupila. | Jungle | 4 | 3 36 | — |

Further particulars respecting these lands may be obtained from the Surveyor-General, and respecting the conditions of sale from the Assistant Government Agent, Kalutara.

By His Excellency the Governor's command,

W. T. TAYLOR,
Acting Colonial Secretary.

No. 1,886, W. P.

වර්ෂ 1901 ක්වු ජනවාරි මස 20 වෙනි දින කොළඹ

මහසෙනෙවිතුමාගේ නියෝගයට අනුව කටුනායකයේ

කටුනායක දිස්ත්‍රික්කයේ ආණ්ඩුවේ උපදේශනාලයේ නිකුත් කළ මෙහි පහත සඳහන්වන ආණ්ඩුව සත්කම ඉඩම් ආණ්ඩුවේ නියෝගවලට ප්‍රකාරයට වර්ෂ 1901 ක්වු මාර්තු මස 18 වෙනි දිනට සඳහා දවල් 12ට කප්පා කපා ගැනීමට වෙන් කළ බවට තීරණය කර තිබේ. එහෙයින් ඉහත සඳහන්වන ආණ්ඩුවේ ඉඩම් සඳහා වෙන් කළ මුදල රු. 10,531. කි. මෙහි විස්තර පහත දැක්වේ.

| නො. | ඉඩමේ නම. | අයිතිකරු කියන්නා. | අන්දම. | අක්කරයක සාමාන්‍ය වටිනාකම. | |
|-------|-----------------------------------|--|--------|---------------------------|------|
| | | | | මහස. | රු. |
| C 737 | කන්දබොවකුඹුර | ජයසිංහ | ඕව | 0 | 0 4 |
| D 737 | කන්දෙහෙහ | ලියනගේ පොඩිනාමි | වත්ත | 0 | 0 15 |
| E 737 | එම | මහසෙනෙවිතුමාගේ සහ ආණ්ඩුවේ ඉඩම් සඳහා වෙන් කළ මුදල රු. 10,531. කි. මෙහි විස්තර පහත දැක්වේ. | එම | 0 | 2 9 |
| 8760 | බාලගේ කොටුව නොහොත් අතුල්කිසිදෙනිය | රජයේ | දෙහිය | 0 | 0 21 |
| 8762 | බාලගේ කොටුව | එම | එම | 0 | 2 25 |
| 8763 | එම | එම | එම | 2 | 0 13 |
| F 737 | කැකුණකකුඹුර | ජයසිංහ | ඕව | 0 | 0 12 |
| G 737 | එම | එම | එම | 0 | 0 16 |
| H 737 | එම | එම | කුඹුර | 0 | 3 4 |
| I 737 | සවුල කුඹුර | එම | ඕව | 0 | 0 18 |

| කො. | ඉඩමේ නම. | අයිතිකම් කියවතා. | අන්දම. | අක්කරයක සාමාන්‍ය වටිනාකම. | |
|--|---------------------------------|--|--------|---------------------------|-----|
| | | | | මහක. අ. රු. ප. | රු. |
| J 737 | කැකුණිගහකුඹුර | බවුණුගේ බෙලේනිස්අප්ප සහ තවත් කෙනෙක් | දෙකිය | 0 0 4 | 20 |
| K 737 | එම | එම | කුඹුර | 0 0 14 | 30 |
| L 737 | එම | ජසිංගේ සිමන්තිඅප්ප | ඕව්ව | 0 0 11 | 25 |
| M 737 | එම | බී. බෙලේනිස්අප්ප සහ කෙනෙක් | දෙකිය | 0 0 39 | 20 |
| N 737 | කුඩව්වෙලකුඹුර | ජසිංගේ ජෙතානිස්අප්ප සහ කෙනෙක් | කුඹුර | 1 1 15 | 50 |
| 8764 | අලුබෝගහගේන | රුජසත්තක | දෙකිය | 0 0 15 | 15 |
| O 737 | එම | ජසිංගේ ජෙතානිස්අප්ප | ඕව්ව | 0 0 14 | 15 |
| P 737 | කුඩව්වෙල කුඹුර | එම | කුඹුර | 0 0 24 | 25 |
| Q 737 | අලුබෝගහගේන | එම | ඕව්ව | 0 0 14 | 15 |
| 8766 | අලුබෝගහගේන නොහොත් ගැටකොස්ගහලත්ද | රුජසත්තක | කැලේ | 11 2 6 | 100 |
| R 737 | හිරිකැව්ගෙ ඕව්ව | බවුනුගේ බෙලේනිස්අප්ප සහ තවත් | ඕව්ව | 3 1 21 | 30 |
| S 737 | එම | සමරගේ දෙත් සර්දිසෙල් සහ තවත් | එම | 3 1 11 | 30 |
| T 737 | ගැටකොස්ගහගේන | වැඩිපුලිආරච්චිගේ සිගදෙරිස් අප්ප | වත්ත | 0 0 12 | 20 |
| U 737 | එම | එම | එම | 0 1 0 | 50 |
| V 737 | හිරිවිත්තෙ ඕව්ව | බවුනුගේ බෙලේනිස්අප්ප | ඕව්ව | 1 1 23 | 30 |
| W 737 | කුඩව්වෙල කුඹුර | ජසිංගේ ජෙතානිස්අප්ප | කුඹුර | 0 0 33 | 50 |
| X 937 | කැකුණිගහකුඹුර | රුජසත්තක | ඕව්ව | 0 3 20 | 30 |
| Y 737 | බවුටගරෙ කුඹුර | ජසිංගේ දෙත් කොර්නෙල්ස් | කුඹුර | 0 1 15 | 50 |
| Z 737 | ගැටකොස්ගහගේන | ජසිංගේ ජෙතානිස් | ඕව්ව | 0 0 15 | 20 |
| A 738 | අලුබෝගහගේන | පොඩිසිඤ්ඤා, පො. ඩී. ගටවතුර හේවාගමිකෝරලේ | එම | 0 0 8 | 20 |
| B 738 | ඉරුකඩියාවත්ත | විතානගේ තේනිස්අප්ප, ගටවතුරෙ | වත්ත | 0 0 4 | 50 |
| C 738 | කුඩව්වෙලකුඹුර | පැල්පිටිගොඩ ගලුඅච්චිගේ පිරිස් අප්පගේ උරුමකාරයෝ | කුඹුර | 0 0 6 | 50 |
| D 738 | ගොරකගහ ඕව්ව | ලොකුගෙච්චිගේ අසෝනිස්අප්ප | ඕව්ව | 0 1 11 | 30 |
| පිහිටා තිබෙන්නේ රයිගමිකෝරලේ උඩුගහපත්තුවේය. | | | | | |
| 7523 | බුන්වලදෙකිය | රුජසත්තක | මඩවතුර | 0 0 19 | — |
| 7524 | වල්ගමිකැලේ | එම | කැලේ | 27 0 0 | — |
| සිතියම 7,583. | | | | | |
| 3573 | එම | රුජසත්තක | කැලේ | 6 1 28 | — |
| 3574 | එම | එම | එම | 4 0 20 | — |
| සිතියම 9,832. | | | | | |
| 6630 | එම | රුජසත්තක | එම | 8 1 31 | — |
| සිතියම 7,174. | | | | | |
| 2102 | එම | රුජසත්තක | එම | 4 3 36 | — |

පිහිටා තිබෙන්නේ රයිගමිකෝරලේ අදිකාරිපත්තුවේය.

මෙම ඉඩම් ගැණ වැඩිදුර කාරණා සර්වේඤ්චකරුල්ලක් නාත්සේගෙන්ද, විකිනීමේ කොන්දේසි ගැණ කථනර දීප්තික්කේ ආණ්ඩුවේ උපද්විකරුක් නාත්සේගෙන්ද දැනගන්ට පුළුවන.

ගරුකර ආණ්ඩුකාර උතුමානත්වගත්සේගේ ආඥාවලෙස,
 ඩබ්ලිව්. ඩී. ටේලර්,
 වැඩබලන මහාසභාකාර්ය වම්ම.

No. 1,887, w. p.

Colonial Secretary's Office,
 Colombo, January 19, 1901.

ON Monday, March 18, 1901, at 12 noon, the Assistant Government Agent for the Kalutara District will put up for sale or settlement, at his office in Kalutara, the under-mentioned portions of Crown Land, on the terms authorized by Government.

Preliminary plan 1,798. Village—Ukwatta.

| Lot. | Name of Land. | Name of Claimant. | Description. | Extent. | | | Upset Price per Acre. Rs. |
|-------|------------------------------------|-------------------------------|--------------|---------|----|----|---------------------------|
| | | | | A. | R. | P. | |
| W 505 | Gonawalaudumullewatta | Janage Babbu Sinno and others | Garden | 4 | 3 | 4 | 100 |
| 6153 | Gonawalaudumullewele Ihalakattiya | do. | Paddy field | 2 | 2 | 21 | 45 |
| 6154 | Gonawalaudumullewele Pahalakattiya | do. | do. | 4 | 2 | 30 | 45 |
| 6155 | Adikarigodallewela | Crown | do. | 8 | 0 | 0 | 45 |
| 6156 | Do. | do. | do. | 16 | 2 | 15 | 45 |
| 6157 | Do. | do. | do. | 4 | 2 | 32 | 45 |
| 6158 | Kendakeiyewele Pahalakattiya | do. | do. | 1 | 3 | 4 | 45 |
| 6159 | Do. | do. | do. | 1 | 3 | 13 | 45 |

| Lot. | Name of Land. | Name of Claimant. | Description. | Extent. | | Upset Price per Acre. Rs. |
|------|---------------|--|--------------|---------|-------|---------------------------|
| | | | | A. | R. P. | |
| 9680 | Kalugala | Preliminary plan 4,317. Village—Serupita. Crown | Paddy field | 6 | 3 27 | 35 |

Situated in the Kalutarabadda of the Kalutara totamune.

N.B.—These paddy fields are benefited by the Nikatu-ela. The upset prices of these lots include the water-rate for ten years from the date of purchase. After ten years a sum of 10 cents annually per acre maintenance rate will be due on the lands.

Further particulars respecting these lands may be obtained from the Surveyor-General, and respecting the conditions of sale from the Assistant Government Agent, Kalutara.

By His Excellency the Governor's command,
W. T. TAYLOR,
Acting Colonial Secretary.

No. 1,887, W. P.

විෂි 1901 ක්වු ජනවාරි මස 19 වෙනි දින කොළඹ මහසෙනෙකාරිජිලනායකායේසේන කන්තෝරුවේදී.

කළුතර දිස්ත්‍රික්කේ ආණ්ඩුවේ උපදේශකයන්ගේ විසින් වෙන් වන සඳහන්වන ආණ්ඩුව සන්ධාන ඉඩම් ආණ්ඩුවේ නියෝගවල ප්‍රකාරයට විෂි 1901 ක්වු මාර්තු මස 18 වෙනි දිනවූ සඳුදා දවල් 12ට කළුතර කවිවෙර්දේදී වෙන්දේසිකර විකුණනව හෝ නිවැරදිකරනව යෙදෙනවා ඇත.

සිතියම 1,798. අයිතිකම කිසිකම—ජනගේ බඩුසිකර්දේ, සහ තවත්.

| කො. | ගම. | ඉඩමේ නම. | අන්දම. | අක්කර මහක. සහ මිල. | |
|------|---------|---------------------------------|--------|--------------------|--------|
| | | | | අ. | රු. ප. |
| W505 | උක්වත්ත | හෝතවලඋඩුවුල්ලෙවත්ත | වගාව | 4 | 3 4 |
| 6153 | එම | හෝතවලඋඩුවුල්ලෙ වෙලඉහල කවිවිස | කුඹුර | 2 | 2 21 |
| 6154 | එම | හෝතවලඋඩුවුල්ලෙ වෙලපහල කවිවිස | එම | 4 | 2 30 |
| | | අයිතිකම කිසිකම—ජනගේ බඩුසිකර්දේ. | | | |
| 6155 | එම | අදිකාරිකොඩැල්ලෙවෙල | එම | 8 | 0 0 |
| 6156 | එම | එම | එම | 16 | 2 15 |
| 6157 | එම | එම | එම | 4 | 2 32 |
| 6158 | එම | කැන්දකැවියෙවෙල පහලකවිවිස | එම | 1 | 3 4 |
| 6159 | එම | එම | එම | 1 | 3 13 |
| | | සිතියම 4,317. | | | |
| 9680 | ජෝරුව | කළුතර | එම | 6 | 3 27 |

පිහිටා තිබෙන්නේ කළුතරවිදේදී කළුතර නොවිලුනේය.

සිතියම ප්‍රකාරයට—මේ ඉඩම් නිසලව ඇලෙන් ප්‍රයෝජනය ලබයි. අක්කරයක සාමාන්‍ය මිලයෙහි මේ ඉඩම් මිලේට ගත් දින පවත් අවුරුදු 10ක වතුර බද්දක් අඩංගු වේ. නුඹුන් අවුරුදු 10ක් ඉකුත්වීමෙන් පසු තවත් කිරීමේ ගාස්තුව පිහිස අක්කරයකට අවුරුදු පතා සහ දහස බැගින් ගෙවිය යුතුයි.

මේම ඉඩම් ගැණ වැඩිදුර කාරණා සර්වේචර්ජන්ගේ සේවයෙන්ද, විකිනීමේ කොන්දේසි ගැන කළුතර දිස්ත්‍රික්කේ ආණ්ඩුවේ උපදේශකයන්ගේ සේවයෙන්ද දැනගතව පුළුවන.

ගරුකර ආණ්ඩුකාර උතුමානන්වනන්ගේ අඥාවලස,

ඩබ්ල්. ඩී. වෙලර්,
වැඩබලන මහසෙනෙකාරිජිලනායක.

No. 1,888, W. P.

Colonial Secretary's Office,
Colombo, January 19, 1901.

ON Monday, March 18, 1901, at 12 noon, the Assistant Government Agent for the Kalutara District will put up for sale or settlement, at his office in Kalutara, the under-mentioned portions of Crown Land, on the terms authorized by Government.

Preliminary plan 2,906. Village—Kudaligama.

| Lot. | Name of Land. | Name of Claimant. | Description. | Extent. | | Upset Price per Acre. Rs. |
|-------|------------------------------------|---|--------------|---------|-------|---------------------------|
| | | | | A. | R. P. | |
| Q 144 | Nahallawatta | E. Don William Appuhamy of Warakagoda | Old garden | 2 | 1 21 | 100 |
| | | Situated in the Gangaboda pattu of Pasdun korale east. | | | | |
| | | Preliminary plan 10,833. Village—Pimbure. | | | | |
| 9621 | Kahatagaha or godellekele | Tiruwanacrown | Chena | 0 | 0 14 | 10 |
| 9622 | Tiruwanagodella or Lindaboda-arawa | do. | do. | 0 | 1 32 | 10 |
| 9623 | Kahatagaha or godellewatta | Tiruwanacrown | Garden | 0 | 3 9 | 20 |
| | | Preliminary plan 10,787. Village—Kitulgoda. | | | | |
| Y 768 | Tundolawatta | Jasinge Baba Appu | Garden | 0 | 1 18 | 50 |
| | | Situated in the Maha pattu north of Pasdun korale east. | | | | |

| Lot. | Name of Land. | Name of Claimant. | Description. | Extent. A. R. P. | Upset Price Per Acre. Rs. |
|--|-------------------------|--|--------------|---------------------|---------------------------------|
| Preliminary plan 6,614. Village—Gammanpila. | | | | | |
| 10247 | Ankutiwaladeniya | M. Joronis Pieris and others | Deniya | 0 0 35 | 10 |
| A 1477 | Do. | do. | Paddy field | 2 2 28 | 20 |
| Situating in the Adikari pattu of the Rayigam korale. | | | | | |
| Preliminary plan 2,276. Village—Millewa. | | | | | |
| A | Monaraendugalalangeniya | Crown | Deniya | 0 0 16 | 10 |
| B | Do. | do. | do. | 0 2 34 | 10 |
| C | Do. | do. | do. | 0 1 16 | 10 |
| D | Do. | do. | do. | 0 0 15 | 10 |
| E | Do. | do. | do. | 0 1 13 | 10 |
| F | Do. | do. | do. | 0 0 5 | 10 |
| 8384 | Debegalagawamukalana | do. | Jungle | 18 3 16 | 50 |
| 8384½ | Talgahawilawanata | do. | Deniya | 0 0 22 | 10 |
| 8384¾ | Do. | do. | do. | 0 0 35 | 10 |
| 8385 | Debegalagawamukalana | do. | Jungle | 15 3 33 | 50 |
| Situating in the Udugaha pattu of the Rayigam korale. | | | | | |
| Preliminary plan 7,539. Village—Gamagoda. | | | | | |
| 3464 | Hunnamullelanda | Crown | Jungle | 41 2 22 | — |
| A 368 | Hunnamulleowita | do. | Owita | 0 1 37 | 15 |
| B 368 | Hunnamullekumbura | do. | Paddy field | 0 2 37 | 20 |
| 3465 | Etawalalanda | do. | Jungle | 14 3 34 | — |
| 3466 | Do. | do. | do. | 10 3 0 | — |
| C 368 | Millagahawatta | Totage Mallis Fernando | Garden | 0 1 1 | 20 |
| D 368 | Do. | do. | do. | 0 2 2 | 20 |
| E 368 | Millagahaowita | do. | Owita | 0 0 14 | 10 |
| F 368 | Galwalawatta | Heirs of Totage Siman Fernando and another | Garden | 0 1 31 | 25 |
| Situating in the Kalutarabadda of the Kalutara totamune. | | | | | |

N.B.—Lots 8,384 and 8,385 are supposed to contain plumbago.

Lots 3,464, 3,465, and 3,466 will not be sold till after firewood has been removed by the Forest Department. These three lots will be withdrawn from sale.

Further particulars respecting these lands may be obtained from the Surveyor-General, and respecting the conditions of sale from the Assistant Government Agent, Kalutara.

By His Excellency the Governor's command,

W. T. TAYLOR,
Acting Colonial Secretary.

No. 1,888, W. P.

වම් 1901 ක්වු ජනවාරි මස 19 වෙනි දින කොළඹ

මහසෙනෙවුනාරිජයවර්ධනපායයේ කන්තෝරුවේදිස.

කමහර දිස්ත්‍රික්කේ ආණ්ඩුවේ උපජ්ජිනලක්වනායකයන් විසින් මෙහි පහත සඳහන්වෙන ආණ්ඩුව සත්කම ඉඩම් ආණ්ඩුවේ නියෝජ්‍යවල ප්‍රකාරයට වම් 1901 ක්වු මාර්තු මස 18 වෙනි දිනට සඳුදා දවල් 12ට කමහර කමිටේවිසේදී වෙන්දේසිකර විකුණනව කෝ තිස්සකරවට යෙදෙනවා ඇත.

සිතියම 2,906. ගම—තුඩලිගම.

අක්කරයක
සාමාන්‍ය වම්
මහත. පාකම.

| කො. | ඉඩමේ නම. | අයිතිකම කියන්නා. | අත්දම. | අ. රු. ප. | රු. |
|--|---|---|--------------------------------|-----------|-----|
| Q 144 | කාගල්ලවත්ත | ඇතුලත්වුදලිගේ දෙත් විලියම් අජ්ජගාමි, වරකාගොඩ | පුරුණ ඉඩම | 2 1 21 | 100 |
| පිහිටා තිබෙන්නේ කැගෙනහිර පස්දම්කෝරලේ ගඟබඩපත්තුවේය. සිතියම 10,833. ගම—පිඹුර. | | | | | |
| 9621 | කහටගහ නොගොත් තීරු වානගොඩැල්ලකැලේ රජසත්කම | | හේන | 0 0 14 | 10 |
| 9622 | තීරුවානගොඩැල්ල නො. ගොත් ලීදූගෙඩිඅරව | එම | එම | 0 1 32 | 10 |
| 9623 | කහටගහ නොගොත් තීරුවානගොඩැල්ල වත්ත | | වාද්දුවෙපතිරගේ වාර්ලිස් පිඹුරෙ | 0 3 9 | 20 |
| සිතියම 10,787. ගම—කිතුල්ගොඩ. | | | | | |
| Y 768 | තුන්දෙලවත්ත | ජසිංගේ බඩාජ්ජ | එම | 0 1 18 | 50 |
| පිහිටා තිබෙන්නේ කැගෙනහිර පස්දත්කෝරලේ උතුරුමහපත්තුවේය. සිතියම 6,614. ගම—නම්මන්පිල. | | | | | |
| 10247 | අංකවිවල්දෙතිය | ඇම්. ජෙරෝනිස් පීට්ස් සහ තවත් | දෙතිය | 0 0 35 | 10 |
| A 477 | එම | එම | අඹුර | 2 2 28 | 20 |
| පිහිටා තිබෙන්නේ ජසිගම්කෝරලේ අදිකාරිපත්තුවේය. සිතියම 2,276. ගම—මිල්ලාව. | | | | | |
| A | මොනරඇඹුනලලන දෙතිය | රජසත්කම | දෙතිය | 0 0 16 | 10 |
| B | එම | එම | එම | 0 2 34 | 10 |
| C | එම | එම | එම | 0 1 16 | 10 |
| D | එම | එම | එම | 0 0 15 | 10 |
| E | එම | එම | එම | 0 1 13 | 10 |
| F | එම | එම | එම | 0 0 5 | 10 |

| නො. | ඉඩමේ නම. | අයිතිකම් කියවිය. | අයදුම. | අක්කරයක සාමාන්‍ය වටි මගන. | | රු. | |
|--|-------------------|--|--------|---------------------------------|----|-----|----|
| | | | | රු. | ප. | | |
| 8384 | දෙබෑගලොවමුකලාන | රජයේ | කැලේ | 18 | 3 | 16 | 50 |
| 8384½ | කල්ගහවිලවන | එම | දෙතිස | 0 | 0 | 22 | 10 |
| 8384½ | එම | එම | එම | 0 | 0 | 35 | 10 |
| 5385 | දෙබෑගලොවමුකලාන | එම | කැලේ | 15 | 3 | 33 | 50 |
| පිහිටා තිබෙන්නේ රයිගම්කෝරලේ උඩුගහපත්තුවේය. | | | | | | | |
| සියාම 7,539. ගම—ගමගොඩ. | | | | | | | |
| 3464 | හුඹුලාමුල්ලෙලන්ද | රජයේ | එම | 41 | 2 | 22 | 30 |
| A 368 | හුඹුලාමුල්ලෙලිව | එම | ඔප්ප | 0 | 1 | 37 | 15 |
| B 368 | හුඹුලාමුල්ලෙකුඹුර | එම | කුඹුර | 0 | 2 | 37 | 20 |
| 3465 | ඇවෙලලන්ද | එම | කැලේ | 14 | 3 | 34 | 30 |
| 3466 | එම | එම | එම | 10 | 3 | 0 | 30 |
| C 368 | මල්ලගහවත්ත | ගොවගේ මල්ලීස් ප්‍රසාන්ද | වත්ත | 0 | 1 | 1 | 20 |
| D 368 | එම | එම | එම | 0 | 2 | 2 | 20 |
| E 368 | මල්ලගහවත්ත | එම | ඔප්ප | 0 | 0 | 14 | 10 |
| F 368 | ගල්වලවත්ත | ගොවගේ සයිමන් ප්‍රසාන්ද සහ තවත් අයගේ උරුමක්කාරයෝ | වත්ත | 0 | 1 | 31 | 25 |

පිහිටා තිබෙන්නේ කලුතර ගොවමුගේ කලුතරවිද්දේය.
මෙම ඉඩම් ගැණ වැඩිදුර කාරණා සර්වේශ්වරකරුලුට්ටනාන්සේගෙන්ද, එකිනීමේ නොනද්දී ගැණ
කළුතර දිස්ත්‍රික්කයේ ආණ්ඩුවේ උපදේශනානුකූලවත්තාන්සේගෙන්ද දැනගනවා පුළුවන.

ගරුකර ආණ්ඩුකාර උතුමානන්වගන්සේගේ ආඥාව ලෙස,
ඩබ්ල්. ඩී. වෙලර්,
වැඩබලන මහසේනාපාලි මහලය.

No. 1,889, W. P. Colonial Secretary's Office,
Colombo, January 19, 1901.

ON Friday, March 15, 1901, at 12 noon, the Hon. the Government Agent for the Western Province will put up to
auction, at his office in Colombo, the under-mentioned portions of Crown Land, on the terms authorized by
Government.

| Lot. | Village. | Name of Land. | Name of Defaulter | Extent. A. R. P. | Upset Price |
|------|--------------|--|--------------------------------------|---------------------|------------------|
| | | | | | per Acre. Rs. |
| 112 | Ganhigama | Kekirihenkandewatta | K. Babanisa | 0 0 30 | 10 |
| 113 | Do. | do. | do. | 0 1 32 | 10 |
| R 21 | Pattiyagama | Kirigollewila | U. Don Karthelis | 0 0 34 | 10 |
| Z 22 | Giridara | Kaduruwellawatta | V. Caranis Appu | 3 2 3 | 20 |
| B 23 | Do. | Kirigalpottelanda | V. Telenis Appu | 1 1 38 | 20 |
| E 24 | Do. | Tuduwamullewatta | H. Siman Fernando | 0 3 33 | 10 |
| C 23 | Do. | Kirigalpotta | L. Issan Appu and others | 12 3 1 | 20 |
| 1 | Pelpita | Lentherigollelenda | K. Pelis Perera | 0 2 25 | 10 |
| 2 | Do. | do. | do. | 0 0 24 | 10 |
| 9 | Do. | Dodangaspitiyakanda | W. John Francis Perera | 23 0 0 | 30 |
| F 23 | Giridara | Ambagahadeniya | S. Baronchi Appu of Galpotu- goda | 1 0 23 | 20 |
| W 22 | Do. | Kaduruwelawatta | V. Jasin Appu | 4 3 8 | 20 |
| 144 | Tarala | Alutapolalanda | P. Piloris | 2 3 0 | 20 |
| 146 | Do. | Vaulugahalanda alias Vila- koladeniyawanata | Veragalage Abraham Perera | 0 3 34 | 20 |
| J 29 | Senaasungoda | Millagahawattedeniya | K. Don Davith | 0 0 20 | 10 |
| 12½ | Guruwala | Nidangala | Samsi Lebbe Mohamadu Ali | 2 3 10 | 20 |
| O 17 | Galpotugoda | Bogahakanatta | Surige Thomis Appu | 2 0 0 | 20 |
| C 18 | Do. | Galgediyangodawatta | Kodikara Arachchige Hendrick Appu | 1 0 37 | 20 |
| 278 | Pepiliyawala | Yakowitawatta | P. Allis Appu and others | 1 2 0 | 20 |
| 279 | Do. | do. | P. Juwanis Appu and others | 0 0 39 | 20 |
| 280 | Do. | Yakowita | do. | 0 1 36 | 20 |
| 290 | Do. | Udutollewatta alias Siyambala- gahawatta | P. Appu and others | 0 3 12 | 20 |
| 291 | Do. | do. | P. Agonis and Appu | 0 3 20 | 20 |

| Lot. | Village. | Name of Land. | Name of Defaulter. | Extent. A. R. P. | Upset Price per Acre. Rs. |
|--|----------------|------------------------|--|---------------------|---------------------------------|
| Preliminary plan 22 (Cadastral Survey). Situation—Gangaboda pattu of Siyane korale east. | | | | | |
| J | Pingomuwa | Batadombagahawatta | H. Thepanisa | 0 2 36 | 20 |
| U | Do. | Jangayadeniyawatta | P. Karanis Appu | 2 1 34 | 20 |
| D 1 | Do. | Delgahawatta | H. Podiya | 1 2 10 | 20 |
| H 1 | Do. | Millagahawattepodikele | do. | 1 1 2 | 20 |
| L 1 | Do. | Kahatagahawatta | H. Babuwa | 0 2 39 | 20 |
| Preliminary plan 23 (Cadastral Survey). Situation—Gangaboda pattu of Siyane korale east. | | | | | |
| 36 | Narangaspitiya | Kahatagahawatta | A. Ruitan Appu | 0 2 8 | 20 |
| 38 | Do. | Kahatagahahena | A. Charles and another | 2 0 8 | 20 |
| Preliminary plan 1 (Cadastral Survey). Situation—Gangaboda pattu of Siyane korale east. | | | | | |
| B | Pelpita | Lentherigollewatta | W. Abraham | 5 2 15 | 20 |
| 7 | Do. | Wewasanelandewatta | G. Carthelis | 3 3 0 | 20 |
| V | Do. | Tammanagahawatta | M. Sinno Appu | 7 3 0 | 20 |
| Y | Do. | Kahatagahawatta | S. Girigoris Appu | 4 1 28 | 20 |
| Z | Do. | do. | do. | 1 0 0 | 20 |
| W | Do. | Delgahawatta | S. Sugatan Perera and another | 0 1 27 | 20 |
| Preliminary plan 47 (Cadastral Survey). Situation—Gangaboda pattu of Siyane korale east. | | | | | |
| 5 | Anuragoda | Migalahena | H. Paulis Appu | 1 3 0 | 20 |
| 6 | Do. | Migahalanda | H. Jalis Appu | 0 1 9 | 20 |
| 8 | Do. | do. | B. Ruitan Perera | 1 1 10 | 20 |
| 9 | Do. | do. | do. | 0 3 27 | 20 |
| 11 | Do. | Migahawatta | V. Banchi Appu | 0 1 12 | 20 |
| 12 | Do. | Delgahawatta | H. Deonis Appu | 2 2 15 | 20 |
| 13 | Do. | Migahalanda | do. | 0 1 30 | 20 |
| 14 | Do. | Wanatewatta | H. Banduluhami | 0 2 27 | 20 |
| 32 | Do. | do | A. Salman Fernando | 2 0 20 | 20 |
| 52 | Do. | Galabodawatta | Y. Baronchi Appu | 0 2 30 | 20 |
| 70 | Do. | Wanathawatta | H. Sardiel Vederala | 0 1 21 | 20 |
| Preliminary plan 16 (Cadastral Survey). Situation—Gangaboda pattu of Siyane korale east. | | | | | |
| C 30 | Tarala | Kawdubogahawatta | D. Davit Appu | 1 2 6 | 20 |
| D 30 | Do. | do. | do. | 0 0 15 | 20 |
| N 30 | Do. | Kanuketiyagoddellakele | K. Christian Appu | 4 2 15 | 20 |
| Y 29 | Do. | Kiriwanagodella | D. Don Harmanis | 0 1 20 | 20 |
| Preliminary plan 15 (Cadastral Survey). Situation—Gangaboda pattu of Siyane korale east. | | | | | |
| 127 | Senasungoda | Lentherigollekele | H. Paulu Fernando | 4 2 5 | 20 |
| 139 | Do. | do. | P. Don Joronis and another | 10 0 30 | 20 |
| Preliminary plan 20 (Cadastral Survey). Situation—Gangaboda pattu of Siyane korale east. | | | | | |
| 90 | Guruwala | Kongahawatta | J. P. Suriapperuma | 1 3 10 | 20 |
| 91 | Do. | Delgahawatta | do. | 0 2 16 | 20 |
| 106 | Do. | do. | do. | 2 0 12 | 20 |
| Preliminary plan 17 (Cadastral Survey). Situation—Gangaboda pattu of Siyane korale east. | | | | | |
| R 30 | Udakananpella | Kamathegodella | K. Don Christoffel, Police Vidane | 1 0 12 | 20 |
| U 30 | Do. | Weliamunehena | do. | 0 1 30 | 20 |
| C 31 | Do. | Koragahalanda | do. | 0 2 12 | 20 |
| Preliminary plan 20 (Cadastral Survey). Situation—Gangaboda pattu of Siyane korale east. | | | | | |
| 81 | Guruwala | Delgahawatta | I. P. Suriapperuma | 4 0 8 | 20 |
| Preliminary plan 5 (Cadastral Survey). Situation—Gangaboda pattu of Siyane korale east. | | | | | |
| 11 | Detemulla | Monaraendukanda | Kasi Lebbe Slema Lebbe of Pallegama and another | 7 0 32 | 20 |

Further information respecting these lands may be obtained from the Surveyor-General, and respecting the conditions of sale from the Hon. the Government Agent, Western Province.

By His Excellency the Governor's command,
W. T. TAYLOR,
Acting Colonial Secretary.

No. 1,889, W. P.

වර්ෂ 1901 ක්වූ ජනවාරි මස 19 වෙනි දින කොළඹ මහලෙන් ප්‍රකාශයට පත්කරනු ලබන කටයුතු වේ.

දකුණු දිසාවේ වංශාචාර්ය ආණ්ඩුවේ ඒකකයට පත්කරනු ලබන විසින් මෙහි පහත සඳහන් වන ආණ්ඩුව සහ කස ඉඩම් ආණ්ඩුවේ නියෝගවලට ප්‍රකාරයට වර්ෂ 1901 ක්වූ මාර්තු මස 15 වෙනි දින වූ සිකුණදා දවල් 12ව කොළඹ කවිවේදියෙහි වෙබ්දෙසිකර විකුණනු ලබන සඳහන වා ඇත.

සිකියම 19. ලංකාමැතිම. සිහනුකෝරළේ ගඟබොවිසත්තුව (නැගෙනහිර). අක්කර මහත. සක මිල.

| කො. | ගම. | ඉඩමේ නම. | නොගෙවී අගයේ නම. | අ. රු. ප. | රු. |
|------------|---------|-----------------------|----------------------|-----------|-----|
| 112 | ගනිහිගම | කැවිපිටියෙහිකන්දේවත්ත | කි. ඔබානිසා | 0 0 30 | 10 |
| 113 | එම | එම | එම | 0 1 32 | 10 |
| සිකියම 10. | | | | | |
| R 21 | පව්වසගම | කිරිගොල්ලේවිල | උ. දෙව් කර්තේලිය | 0 0 34 | 10 |
| සිකියම 12. | | | | | |
| Z 22 | හිරිදර | කැරුවෙලවත්ත | ඒ. කරනියදේප්ප | 3 2 3 | 20 |
| B 23 | එම | කිරිගල්ලොත්තේලවද | ඒ. කෙලනියදේප්ප | 1 1 38 | 20 |
| E 24 | එම | කුඩුපුල්ලේවත්ත | කේ. සිමන් ප්‍රනාන්දු | 0 3 33 | 10 |
| C 23 | එම | කිරිගල්ලොත්ත | ඒ. ඉසන්දේප්ප සහ තවත් | 12 3 1 | 20 |

| නො. | ගම. | ඉඩමේ නම. | නොගෙවී අයගේ නම. | අක්කර | | |
|------|--------------|-------------------------------------|---------------------------------|-------|------------|----|
| | | | | මහක. | සක මිල රු. | |
| | | සිතියම 1. | | | | |
| 1 | පැල්පිට | ලේන්කැරියොල්ලේලන්ද | ක. පැලීස් ප්‍රෙරු | 0 | 2 25 | 10 |
| 2 | එම | එම | එම | 0 | 0 24 | 10 |
| 9 | එම | දොඩන්ගස්පිටියකන්ද | ව. ජෝන් ප්‍රැන්සිස් ප්‍රෙරු | 23 | 0 0 | 30 |
| | | සිතියම 12. | | | | |
| F 23 | හිරිදර | අඹහඳෙහිය | සු. බාරෙන්විආප්පු (ගල් පොකුගොඩ) | 1 | 0 23 | 20 |
| W22 | එම | කපුරුවෙලවත්ත | වී. ජයවර්ධන | 4 | 3 8 | 20 |
| | | සිතියම 16. | | | | |
| 144 | කරුමුල්ල | අඵකැපොලලන්ද | ප. පිලෝරිස් | 2 | 3 0 | 20 |
| 146 | එම | වව්දුගලන්ද නොහොත් විල කොලදෙහියේවනාත | වේරගලගේ ආමුනම් ප්‍රෙරු | 0 | 3 34 | 20 |
| | | සිතියම 15. | | | | |
| J 29 | සැහසුන්ගොඩ | මිල්ලගහවත්තේ දෙහිය | කැ. දොන් දාවිත් | 0 | 0 20 | 10 |
| | | සිතියම 20. | | | | |
| 12½ | ඉරුවල | නිදන්ගල | සම්පිලෙබ්බේ මොහමදු ආලී | 2 | 3 10 | 20 |
| | | සිතියම 7. | | | | |
| O 17 | ගල්පොකුගොඩ | බෝගහකනත්ත | සුරියේ තෝමස් අප්පු | 2 | 0 0 | 20 |
| C 18 | එම | ගල්ගෙඩියන්ගොඩ වත්ත | කො. ගෙනද්‍රිස් අප්පු | 1 | 0 37 | 20 |
| | | සිතියම 48. | | | | |
| 278 | පැපිලියාවල | කක්කිට්ට වත්ත | පැ. අල්ලීස් අප්පු සහ තවත් | 1 | 2 0 | 20 |
| 279 | එම | එම | පැ. ජුවානිස් අප්පු එම | 0 | 0 39 | 20 |
| 280 | එම | කක්කිට්ට | එම | 0 | 1 36 | 20 |
| 290 | එම | උඩුගොල්ලේවත්ත නොහොත් සිංඹලාගහවත්ත | පැ. අප්පු | 0 | 3 12 | 20 |
| 291 | එම | එම | පැ. අගෝනිස් සහ අප්පු | 0 | 3 20 | 20 |
| | | සිතියම 22. | | | | |
| J | පිංගෙඹුව | බවදෙබ්බගහවත්ත | හේ. තෙපානිසා | 0 | 2 36 | 20 |
| U | එම | ජන්ගඳෙහිය වත්ත | ප. කරනිස් අප්පු | 2 | 1 34 | 20 |
| D 1 | එම | දෙල්ගහවත්ත | හේ. පොඩියා | 1 | 2 10 | 20 |
| H 1 | එම | මිල්ලගහවත්තේ පොඩිකැලේ | එම | 1 | 1 2 | 20 |
| L 1 | එම | කහවගහවත්ත | හේ. බඩුවා | 0 | 2 39 | 20 |
| | | සිතියම 23. | | | | |
| 36 | කාරංගස්පිටිය | කහවගහවත්ත | අ. රුසිකන් අප්පු | 0 | 2 8 | 20 |
| 38 | එම | කහවගහහේන | අ. වැරිල්ස් සහ කෙනෙක් | 2 | 0 8 | 20 |
| | | සිතියම 1. | | | | |
| B | පැල්පිට | ලේන්කැරියොල්ලේ වත්ත | වී. ඒමුනම් | 5 | 2 15 | 20 |
| 7 | එම | වැවසානේ ලක්දේවත්ත | ග. කරනේලීස් | 3 | 3 0 | 20 |
| V | එම | කැම්මැන්තගහවත්ත | මී. සිංඤ්ඤා අප්පු | 7 | 3 0 | 20 |
| Y | එම | කහවගහවත්ත | ස. ශ්‍රීගෝර්ස් අප්පු | 4 | 1 28 | 20 |
| Z | එම | එම | එම | 1 | 0 0 | 20 |
| W 1 | එම | දෙල්ගහවත්ත | ස. සුජත් ප්‍රෙරු සහ කෙනෙක් | 0 | 1 27 | 20 |
| | | සිතියම 47. | | | | |
| 5 | අනුරාගොඩ | මිගහහේන | සී. පිලීස් අප්පු | 1 | 3 0 | 20 |
| 6 | එම | මිගහලන්ද | සී. ජයවර්ධන | 0 | 1 9 | 20 |
| 8 | එම | එම | ර. රුසිකන් ප්‍රෙරු | 1 | 1 10 | 20 |
| 9 | එම | එම | එම | 0 | 3 27 | 20 |
| 11 | එම | මිගහවත්ත | වී. බාන්විආප්පු | 0 | 1 12 | 20 |
| 12 | එම | දෙල්ගහවත්ත | සී. දිගෝනිස් අප්පු | 2 | 2 15 | 20 |
| 13 | එම | මිගහලන්ද | එම | 0 | 1 30 | 20 |
| 14 | එම | වනානේවත්ත | ග. බාන්දුඑනාමි | 0 | 2 27 | 20 |
| 32 | එම | එම | අ. සල්මන් ප්‍රකාන්දු | 2 | 0 20 | 20 |
| 52 | එම | ගලබොඩවත්ත | ස. බාරෙන්විආප්පු | 0 | 2 30 | 20 |
| 70 | එම | වනානේවත්ත | සී. සර්දියෙල් වෙදරුල | 0 | 1 21 | 20 |
| | | සිතියම 16. | | | | |
| C 30 | කරුමුල්ල | කැට්ටිබෝගහවත්ත | ද. දාවින් අප්පු | 1 | 2 6 | 20 |
| D 30 | එම | එම | එම | 0 | 0 15 | 20 |
| N 30 | එම | කනුකැරියොගොඩැල්ලේකැලේ | ක. ක්‍රිස්තියාන් අප්පු | 4 | 2 15 | 20 |
| Y 29 | එම | කිරිවානාගොඩැල්ල | ද. දොන් හරිමානිස් | 0 | 1 20 | 20 |
| | | සිතියම 15. | | | | |
| 127 | සැහසුන්ගොඩ | ලේන්කැරියොල්ලේ කැලේ | සී. පාටුඵ ප්‍රකාන්දු | 4 | 2 5 | 20 |
| 139 | එම | එම | ප. දොන් ජෝරෝනිස් සහ කෙනෙක් | 10 | 0 30 | 20 |
| | | සිතියම 20. | | | | |
| 90 | ඉරුවල | කෝන්තගහවත්ත | ඉ. පී. සුරියපෙරුම | 1 | 3 10 | 20 |
| 91 | එම | දෙල්ගහවත්ත | එම | 0 | 2 16 | 20 |
| 106 | එම | එම | එම | 2 | 0 12 | 20 |

| නො. | ගම. | ඉඩමේ නම. | සිතියම 17. | කොට්ඨාස අයගේ නම. | අක්කර මහත. රූ. ප. | අක්කර රූ. |
|------|----------|-----------------------|------------|--|-------------------|-----------|
| R 30 | | උඩකනත්තලේල කමනේනොඩලේල | | කැ. දෙත් ක්‍රිස්තෝපල් පොලිසවිදුනේ | 1 0 12 | 20 |
| U 30 | එම | වැලිපුදුනේන | | එම | 0 1 30 | 20 |
| C 31 | එම | කැරගලන්ද | | එම | 0 2 12 | 20 |
| 81 | ඉරුවල | දෙල්ගහවත්ත | සිතියම 20. | ඉ. පිරිස සුරියපේරුම | 4 0 8 | 20 |
| 11 | දකුණුලේල | මොනරඳැවුකන්ද | සිතියම 5. | කාසිලොඩිබේ, ස්ලේමා ලොබ්බේ (පල්ලේ ගම) සහ කෙනෙක් | 7 0 32 | 20 |

මෙම ඉඩම් ගැණ වැඩිදුර කාරණා සර්වේසර්වතරුල්ලන්තාන්දේගෙන්ද, විකිනීමේ කොන්දේසි ගැණ ඔස්සේදී ඒකාබද්ධ වංශාධිපති ආණ්ඩුවේ ඒජන්තරුල්ලන්තාන්දේගෙන්ද දැනගත්ව පුළුවන.

ගරුකර ආණ්ඩුකාර උතුමානත්තනස්සේගේ ආඥාව ලෙස,
 ඩබ්ල්. ඩී. ටේලර්,
 වැඩබලන මහසෙක්‍රතාරීස් වම්බ.

LAND SALES IN THE CENTRAL PROVINCE.

No. 1,767, C. P.

Colonial Secretary's Office,
 Colombo, January 19, 1901.

ON Friday, March 8, 1901, at 12 o'clock noon, the Assistant Government Agent for the Matale District will put up to auction, at his office in Matale, the under-mentioned portions of Crown Land, on the terms authorized by Government.

| Lot. | Village. | Preliminary plan 4,888.—Kohonsiyapattu of Matale south. Name of Applicant. | Name of Claimant. | Description. | Extent. A. R. P. |
|-------------------------------|-------------------|---|-------------------|---------------------------------------|---------------------|
| 13136 | Velleketiyakele | Makulemadawattegoda Udahagedara Menika | Crown | Old forest, areca-nut, jak, and kitul | 0 3 21 |
| Upset price,—Rs. 30 per acre. | | | | | |
| 13003 | Ulpotatenehena | Preliminary plan 4,856.—Pallesiya pattu of Matale east. | | Chena 12 years do. | 3 1 34 |
| 13005 | Metihakkagama Do. | Crown do. | Disputed do. | | |
| Upset price,—Rs. 50 per acre. | | | | | |

Further information respecting these lands may be obtained from the Surveyor-General, and respecting the conditions of sale from the Assistant Government Agent, Matale.

By His Excellency the Governor's command,
 W. T. TAYLOR,
 Acting Colonial Secretary.

No. 1,767, C. P.

වර්ෂ 1901 ජනවාරි මස 19 වෙනි දින කොළඹ මහසෙක්‍රතාරීස්ලන්තාන්දේගේ කන්තෝරුවේදී.

විකුණුවීමේ මාතලේ ඒජන්තරුල්ලන්තාන්දේගේ විසින් ලේඛිත පහත සඳහන්වන ආණ්ඩුව සන්තක ඉඩම් ආණ්ඩුවේ නිකුත්වන ප්‍රකාරයට වර්ෂ 1901 ජනවාරි මස 8 වෙනි දිනවූ සිකුරුදු දවල් 12ට මාතලේ කවිචේරියේදී වෙන්දේසිකර විකුණුවට යෙදෙනවා ඇත.

| නො. | ඉඩමේ නම. | ගම. | අන්දම. | අක්කර මහත. රූ. ප. | අක්කර රූ. |
|---|-----------------|-----------|--|-------------------|-----------|
| 13136 | වැලිකැටින කැලේ | මකුලේමඩ | මුකලාන, පුවක්, කොස් සහ කිතුල්ගස් තිබෙනවා | 0 3 21 | 30 |
| සිතියම 4,856. මාතලේ කැරගලන්තර පලාතේ පල්ලේසි පත්තුව. | | | | | |
| 13003 | උල්පොතකුන්දේනේන | මැරිකන්කම | භේන, වසස අවුරුදු 12 | 3 1 34 | 50 |
| 13005 | එම | එම | එම | 5 1 4 | 50 |

මේ ඉඩම් සම්බන්ධ වැඩිදුර කාරණා මිනිස්පොරු දෙපාර්තමේන්තුවේ ප්‍රධානතුමාගෙන්ද, විකිනීමේ කොන්දේසි සම්බන්ධ කාරණා මාතලේ උපඒජන්තරුල්ලන්තාන්දේගෙන්ද දැනගත්ව පුළුවන.

ගරුකර ආණ්ඩුකාර උතුමානත්තනස්සේගේ ආඥාව ලෙස,
 ඩබ්ල්. ඩී. ටේලර්,
 වැඩබලන මහසෙක්‍රතාරීස් වම්බ.

LAND SALES IN THE NORTHERN PROVINCE.

No. 305, N. P.

Colonial Secretary's Office,
Colombo, January 6, 1901.

ON Monday, February 25, 1901, at 12 o'clock noon, the Assistant Government Agent for the Mullaitivu District will put up for sale or settlement, at his office in Vavuniya, the under-mentioned portions of Crown Land, on the terms authorized by Government.

Sixty-eight allotments of land situated in the Vavuniya south division of the Mullaitivu District of the Northern Province.

| Lot. | Village. | Preliminary plan 2,308. Name of Claimant. | Description. | Extent. | |
|-------------------------|----------|--|--|---------|---------|
| | | | | A. | R. P. |
| O 182 | Vavuniya | Asaipillai | Native garden | 0 | 0 6 |
| P 182 | Do. | V Sinniah | Compound | 0 | 0 3 |
| Q 182 | Do. | P. R. Mappaner | Plantains | 0 | 0 2 |
| R 182 | Do. | do. | do. | 0 | 0 6 |
| S 182 | Do. | Miler Thampo | Plantains and 1 hut | 0 | 0 8-50 |
| T 182 | Do. | do. | do. | 0 | 0 9 |
| V 182 | Do. | N. T. Sankarapillai | Compound | 0 | 0 33-50 |
| W 182 | Do. | K. Thamu Udayar | Native garden | 0 | 0 13 |
| X 182 | Do. | A. Velupillai | Compound | 0 | 0 21-50 |
| Y 182 | Do. | P. R. Mappaner | Cocoanut garden and 2 huts | 0 | 0 6-50 |
| Z 182 | Do. | Sinnatchi | Cocoanut garden and 1 hut | 0 | 0 8-50 |
| A 183 | Do. | V. Sankarapillai | do. | 0 | 0 28-50 |
| B 183 | Do. | Nakama | Plantains and 2 huts | 0 | 0 13 |
| C 183 | Do. | V. Arunasalam | Cocoanut garden | 0 | 1 3-25 |
| D 183 | Do. | V. Manikkam | Cocoanut garden and 5 huts | 0 | 1 15-75 |
| E 183 | Do. | P. Vaity | Cocoanut garden and 6 huts | 0 | 0 35 |
| F 183 | Do. | A. Veeravaken | Cocoanut garden and 3 huts | 0 | 0 13-50 |
| G 183 | Do. | N. Mariampillai | do. | 0 | 1 30-75 |
| H 183 | Do. | A. Sapapathy | Waste land | 0 | 0 8-50 |
| I 183 | Do. | V. Murukattai | Cocoanut garden and 2 huts | 0 | 1 20-25 |
| J 183 | Do. | M. Velupillai | do. | 0 | 0 13-25 |
| K 183 | Do. | V. Kanapathypillai | Native garden | 0 | 0 7-75 |
| L 183 | Do. | K. Aiyampillai | Cocoanut garden and well | 0 | 0 8-50 |
| M 183 | Do. | P. R. Mappaner | Native garden and 4 huts | 0 | 0 25-75 |
| N 183 | Do. | A. Velupillai | Cocoanut garden and 4 huts | 0 | 1 11-25 |
| O 183 | Do. | A. Sapapathy | Cocoanut garden and 5 huts | 0 | 1 5-50 |
| P 183 | Do. | A. Kumaravelu and others | do. | 0 | 0 20-50 |
| Q 183 | Do. | P. R. Mappaner | Cocoanut garden, 2 houses, and 8 huts | 0 | 3 29-75 |
| 8442 | Do. | Common property | Built ambalam | 0 | 1 3-25 |
| T 183 | Do. | K. Gabrielpillai and others | Cocoanut garden and 6 huts | 0 | 0 35-50 |
| S 183 | Do. | Vallatty | Cocoanut garden, well, and 2 huts | 0 | 1 17-25 |
| | | do. | do. | 0 | 0 15-25 |
| T 183 | Do. | N. Mariampillai | Cocoanut garden, well, & 2 huts | 0 | 0 29 |
| U 183 | Do. | M. Savarimuttu | do. | 0 | 0 15-50 |
| V 183 | Do. | C. Adrian | do. | 0 | 0 11 |
| W 183 | Do. | V. Ponnutturai | do. | 0 | 0 11 |
| X 183 | Do. | Sinnatchi | Cocoanut garden, well, & 5 huts | 0 | 0 21-50 |
| Y 183 | Do. | Vavarasy | Cocoanut garden | 0 | 0 11-50 |
| Z 183 | Do. | A. Kumaravelu | Cocoanut garden and 4 huts | 0 | 1 1-75 |
| A 184 | Do. | S. Mariampillai | Cocoanut garden, well, and 5 huts | 0 | 1 5 |
| B 184 | Do. | V. Sellatamby and others | Cocoanut garden and 13 huts | 0 | 2 2 |
| C 184 | Do. | Church Missionary Society | Native garden, house, kitchen | 0 | 0 0-75 |
| 8444 | Do. | Crown | Jungle | 1 | 0 32 |
| 8445 | Do. | do. | Compound | 0 | 0 38-50 |
| Preliminary plan 2,309. | | | | | |
| D 184 | Vavuniya | S. Kadiravail | Native garden | 0 | 0 1-50 |
| E 184 | Do. | do. | do. | 0 | 0 1-50 |
| F 184 | Do. | do. | do. | 0 | 0 0-25 |
| G 184 | Do. | Tellanis Appu | Cocoanut garden | 0 | 0 1-50 |
| H 184 | Do. | Velate | Native garden | 0 | 0 1-75 |
| I 184 | Do. | Valliammai | do. | 0 | 0 1 |
| J 184 | Do. | A. Velupillai | do. | 0 | 0 3-50 |
| K 184 | Do. | do. | do. | 0 | 0 0-50 |
| L 184 | Do. | do. | do. | 0 | 0 5 |
| M 184 | Do. | S. Pachi Muttu | Cocoanut garden | 0 | 0 2-50 |
| N 184 | Do. | C. Cinniah | Native garden | 0 | 0 3 |
| O 184 | Do. | S. M. Meerassibn | Grass land | 0 | 0 4 |
| P 184 | Do. | S. Lorengipillai | do. | 0 | 0 8 |
| Q 184 | Do. | Roman Catholic Church | Cocoanut garden | 0 | 0 2-50 |
| R 184 | Do. | do. | Roman Catholic school | 1 | 0 38-50 |
| S 184 | Do. | do. | Jungle | 0 | 1 12-25 |
| T 184 | Do. | A. Velupillai | Grass land | 0 | 0 16-75 |
| U 184 | Do. | do. | do. | 0 | 0 0-75 |
| V 184 | Do. | do. | do. | 0 | 0 2 |

| Lot. | Village. | Name of Claimant. | Description. | Extent. A. R. P. |
|-------|----------|---------------------------|---------------|---------------------|
| W 184 | Vavuniya | K. Ponnambalam and others | Native garden | 0 0 9 |
| X 184 | Do. | do. | Grass land | 0 0 0.67 |
| Y 184 | Do. | do. | do. | 0 0 4 |
| Z 184 | Do. | do. | do. | 0 0 16.25 |
| A 185 | Do. | V. ami | Native garden | 0 0 14 |
| D 185 | Do. | P. Veeravaku and others | do. | 0 0 2.50 |

Upset price,—Rs. 10 per acre.

Further information regarding these lands may be obtained from the Surveyor-General, and respecting the conditions of sale from the Assistant Government Agent, Mullaittivu.

By His Excellency the Governor's command,

W. T. TAYLOR,
Acting Colonial Secretary.

No. 305 N. P.

கோலொனியல் சர்க்கிற்றத்தார ஆபீசில்,
கொழும்பு, 1901 ம் வருஷ தைமீ 6 ந் வ.

1901 ம் ஆண்டு மார்ச்சுமாதம் 25 ந் திகதி வவுனியாவில் தன் ஆபீசில் வட மாகாணத்து முலலைத்தீவு டிஸ்த்ரிக் கவற்றண்டேந்த உதவி ஏசன்றவர்களால் இதனடியிற் சொல்லப்படமுருகிற முடிசூரிய காண்துணைகளை, அரசாட்சியாரால் உத்தரவுபண்ணப்பட்டிருக்கும் பொருத்தப்பிரகாரம் ஏதெதிற்கூறி விற் கப்படும்.

68 காண்த்துணைகள், வட மாகாணத்து முலலைத்தீவு டிஸ்த்ரிக் கவற்றண்டேந்த வவுனிய தெற்குப்பகுதியிலிருக்கின்றது பிள்ள இலக்கம் 2,308.

| இல. | குறிச்சி. | உரிததாரியின் பெயர். | விபரம். | அ. மு. ப. |
|-------|-----------|-----------------------------------|-------------------------|-----------|
| O 182 | வவுனியா | ஆசைப்பிள்ளை | தோட்டம் | 0 0 6 |
| P 182 | ஓடி | வி. சின்னையா | வளவுகாணி | 0 0 3 |
| Q 182 | ஓடி | பி. ஆர். மாப்பாணா | வாழைத்தோட்டம் | 0 0 2 |
| R 182 | ஓடி | ஓடி | ஓடி | 0 0 6 |
| S 182 | ஓடி | மயிலாத்தம்பு | ஓடி ஒருவீடு | 0 0 8.50 |
| T 182 | ஓடி | ஓடி | ஓடி | 0 0 9 |
| V 182 | ஓடி | எம். டி. சங்கரப்பிள்ளை | வளவுகாணி | 0 0 33.50 |
| W 182 | ஓடி | கே. தாமு உடையா | தோட்டம் | 0 1 13 |
| X 182 | ஓடி | ஏ. வேலுப்பிள்ளை | வளவுகாணி | 0 1 21.50 |
| Y 182 | வவுனியா | பி. ஆர். மாப்பாணா | தென்னத்தோட்டமும் 2 வீடு | 0 0 6.50 |
| Z 182 | ஓடி | சின்னாச்சி | ஓடி 1 வீடு | 0 0 8.50 |
| A 183 | ஓடி | வி. சங்கரப்பிள்ளை | ஓடி | 0 0 28.50 |
| B 183 | ஓடி | நாகமடா | வாழைத்தோட்டம் | 0 0 13 |
| C 183 | ஓடி | வி. அருணாசலம் | தென்னத்தோட்டம் | 0 1 3.25 |
| D 183 | ஓடி | வி. மாணிக்கம் | தென்னத்தோட்டமும் 5 வீடு | 0 1 15.75 |
| E 183 | ஓடி | பி. வயித்தி | ஓடி 6 வீடு | 0 0 35 |
| F 183 | ஓடி | ஏ. வீரவாசு | ஓடி 3 வீடு | 0 0 13.50 |
| G 183 | ஓடி | என். மரியாமப்பிள்ளை | ஓடி | 0 1 30.75 |
| H 183 | ஓடி | ஏ. சபாபதி | வெளிநிலம் | 0 0 8.50 |
| I 183 | ஓடி | வி. முருகாத்தை | தென்னையும் 2 வீடு | 0 1 20.25 |
| J 183 | ஓடி | எம். வேலுப்பிள்ளை | ஓடி | 0 0 13.25 |
| K 183 | ஓடி | வி. கணபதிப்பிள்ளை | தோட்டம் | 0 0 7.75 |
| L 183 | ஓடி | கே. ஜயம்பிள்ளை | தென்னையும் கிணறும் | 0 0 8.50 |
| M 183 | ஓடி | பி. ஆர். மாப்பாணா | தோட்டமும் 4 வீடு | 0 0 25.75 |
| N 183 | ஓடி | ஏ. வேலுப்பிள்ளை | தென்னையும் 4 வீடு | 0 1 11.25 |
| O 183 | ஓடி | ஏ. சபாபதி | ஓடி 5 வீடு | 0 1 5.50 |
| P 183 | ஓடி | ஏ. குமாரவேலு மறுபேரும் | ஓடி | 0 0 20.50 |
| Q 183 | ஓடி | பி. ஆர். மாப்பாணா | ஓடி 2 வீடு 8 குடிநிலம் | 0 3 29.75 |
| 8442 | ஓடி | பொறுக்காணி | கட்டிய அம்பலம் | 0 1 3.25 |
| R 183 | ஓடி | கே. கபிரியல் பிள்ளையும் மறுபேரும் | தென்னையும் 6 வீடு | 0 0 35.50 |
| S 183 | ஓடி | வள்ளாத்தை | ஓடி கிணறு 2 வீடு | 0 1 17.25 |
| T 183 | ஓடி | என். மரியாமப்பிள்ளை | ஓடி | 0 0 15.25 |
| U 183 | ஓடி | எம். சுவரிமுத்து | ஓடி 2 வீடு | 0 0 29 |
| V 183 | ஓடி | சி. அகிரியாண | ஓடி | 0 0 15.50 |
| W 183 | ஓடி | வி. பொன்னுத்தாரை | ஓடி 2 வீடு | 0 0 11 |
| X 183 | ஓடி | சின்னாச்சி | ஓடி 5 வீடு | 0 0 21.50 |
| Y 183 | ஓடி | வாவராசி | ஓடி | 0 0 11.50 |
| Z 183 | ஓடி | ஏ. குமாரவேலு | ஓடி 4 வீடு | 0 1 1.75 |
| A 184 | ஓடி | என். மரியாமப்பிள்ளை | ஓடி கிணறும் 5 வீடு | 0 1 5 |
| B 184 | ஓடி | வி. செல்லத்தம்பியும் மறுபேரும் | தென்னையும் 13 வீடு | 0 2 2 |
| C 184 | ஓடி | சேர்ச்சியியோன | தோட்டமும் வீடு | 0 0 0.75 |
| 8444 | ஓடி | முடி | காடு | 1 0 32 |
| 8445 | ஓடி | முடி | வளவு | 0 0 38.50 |

பிள்ள இலக்கம் 2,309.

| | | | | |
|-------|-----|---------------|---------|----------|
| D 184 | ஓடி | என். கதிரவேலு | தோட்டம் | 0 0 1.50 |
| E 184 | ஓடி | ஓடி | ஓடி | 0 0 1.50 |
| F 184 | ஓடி | ஓடி | ஓடி | 0 0 0.25 |

| இல. | குறிச்சி. | உரித்தாளியின் பெயர். | ஸ்பரம். | விலைம. |
|-------|-----------|-------------------------|---------------------------|-----------|
| | | | | அ. ரூ. ப. |
| G 184 | வவுனியா | நெல்லனிஸ் அபடி | தென்னந்தோட்டம் | 0 0 1.50 |
| H 184 | ரெடி | வேலரத்தே | தோட்டம் | 0 0 1.75 |
| I 184 | ரெடி | வள்ளியமலை | ரெடி | 0 0 1 |
| J 184 | ரெடி | ஏ. வேலுப்பிள்ளை | ரெடி | 0 0 3.50 |
| K 184 | ரெடி | ரெடி | ரெடி | 0 0 0.50 |
| L 184 | ரெடி | ரெடி | ரெடி | 0 0 5 |
| M 184 | ரெடி | எஸ். பேச்சிமுத்து | தென்னந்தோட்டம் | 0 0 2.50 |
| N 184 | ரெடி | சி. சின்னையா | தோட்டம் | 0 0 3 |
| O 184 | ரெடி | எஸ். எம். மீராசாயுடி | புலநிலை | 0 0 4 |
| P 184 | ரெடி | எஸ். சோமேசுவரபிள்ளை | ரெடி | 0 0 8 |
| Q 184 | ரெடி | ரோமணகத்தோவிதக திருச்சபை | தென்னந்தோட்டம் | 0 0 2.50 |
| R 184 | ரெடி | ரெடி | கத்தோவிதகரூப பள்ளிக்கூடம் | 0 0 38.50 |
| S 184 | ரெடி | ரெடி | சாடு | 0 1 12.25 |
| T 184 | ரெடி | ஆ. வேலுப்பிள்ளை | புலநிலை | 0 0 16.75 |
| U 184 | ரெடி | ரெடி | ரெடி | 0 0 0.75 |
| V 184 | ரெடி | ரெடி | ரெடி | 0 0 2 |
| W 184 | ரெடி | க. பொன்னம்பலமு மறுபேரும | தோட்டம் | 0 0 9 |
| X 184 | ரெடி | ரெடி | புலநிலை | 0 0 0.67 |
| Y 184 | ரெடி | ரெடி | ரெடி | 0 0 4 |
| Z 184 | ரெடி | ரெடி | ரெடி | 0 0 16.25 |
| A 185 | ரெடி | வி. ராமி | தோட்டம் | 0 0 14 |
| D 185 | ரெடி | பீ. வீரவாகுவு மறுபேரும | ரெடி | 0 0 2.50 |

தரிப்புநிலை ஏக்கரொன்றாக ரூபா 10.

இக்கொண்டிசைப்பற்றிய மேல்க்கமான ஸ்பரங்கள் சர்வேயற் ஜெனரலுக்குரை அவர்களிடத்திலும் விநியோகத்தைப்பற்றி முலலைத்திவு டிஸ்திரிக் அரகாட்சி உதவ ஏசுனறுத்துரை அவர்களிடத்திலும் கேட்டறிந்துகொள்ளலாம்.

தேசாதிபதி மகோததமா அவர்களினது கட்டளையின்படி,
டபிள்யூ. ற்ரீ. தேயிலர்,
இராசாங்க விநியோக வேலைப்பாடபவா.

LAND SALES IN THE SOUTHERN PROVINCE.

No. 1,101, s. p.

Colonial Secretary's Office,
Colombo, January 17, 1901.

ON Thursday, March 28, 1901, at 12 o'clock noon, the Government Agent for the Southern Province will put up to auction, at his office in Galle, the under-mentioned portions of Crown Land, on the terms authorized by Government.

Nineteen allotments of land situated in the Four Gravets, Gangaboda pattu, Talpe pattu, Wellaboda pattu, and Bentota-Walallawiti korale divisions of the Galle District of the Southern Province.

Preliminary plan 1,824. Four Gravets.

| Lot. | Village. | Name of Land. | Description. | Extent. A. R. P. | Upset price per Acre. Rs. |
|-------|----------------------|---|--------------|---------------------|---------------------------------|
| S 140 | Manawila | Pelawatta-addaraowita | Owita | 0 1 23 | 64 |
| 13975 | Diwiture | Preliminary plan 4,886.—Gangaboda pattu. Applicant—G. A. D. S. Gunawardana. | | | |
| 13976 | Akuratiya | Gorakagasudumulle goda | Jungle | 2 3 30 | 50 |
| 4006 | Mabotuwana | Hemmiliwattigodabedda | do. | 0 3 36 | 50 |
| 4006 | Mabotuwana | Preliminary plan 2,455.—Gangaboda pattu. Applicant—D. A. D. S. Patinayaka. | | | |
| 4006 | Mabotuwana | Vitanagewatta | Jungle | 1 0 0 | 10 |
| 4155 | Nabadawa | Preliminary plan 4,931.—Talpe pattu. | | | |
| 4155 | Nabadawa | Punchidola or Mirishena | Jungle | 0 3 15 | 10 |
| 5055 | Polpogoda | Preliminary plan 2,668.—Talpe pattu. Applicant—Gamakankanange Janis. | | | |
| 5055 | Polpogoda | Digandukanatta | Jungle | 1 2 36 | 15 |
| 11721 | Poddiwala | Preliminary plan 5,316.—Bentota-Walallawiti korale. | | | |
| 11721 | Poddiwala | Tennahena Pollewwa | Deniya | 0 1 35 | 10 |
| 11887 | Karandeniya | Preliminary plan 4,450.—Wellaboda pattu. | | | |
| 11887 | Karandeniya | Udumullewatta | Garden | 0 0 36 | 50 |
| 11888 | Do. | do. | do. | 0 0 36 | 50 |
| 11896 | Do. | Millagahawatta | do. | 1 0 30 | 50 |
| 11904 | Do. | Gurubehilewatta | do. | 1 1 0 | 50 |
| 11913 | Do. | Udumullewatta | Chena | 0 2 37 | 50 |
| 3242 | Katudampe in Ratgama | Preliminary plan 1,743.—Wellaboda pattu. | | | |
| 3242 | Katudampe in Ratgama | Kadurukissa | Jungle | 7 1 18 | 40 |
| 3243 | Do. | Totagoda or Kadurukissawatta | do. | 2 3 30 | 40 |
| 1911 | Alutwala | Preliminary plan 1,643.—Wellaboda pattu. | | | |
| 1911 | Alutwala | Angaukandebbedda | Jungle | 58 1 26 | 150 |

| Lot. | Village. | Name of Land. | Description. | Upset Price | |
|-------|-------------|--|-------------------------------|------------------|---------------|
| | | | | Extent. A. R. P. | per Acre. Rs. |
| 10534 | Karandeniya | Preliminary plan 5,017. Wellaboda pattu. Yakkatuwabedda | Garden | 1 0 14 | 60 |
| 11049 | Godagama | Preliminary plan 4,239. Wellaboda pattu. Ilukmullekella | Jungle | 4 1 27 | 50 |
| S 541 | Alutwala | Preliminary plan 4,876. Wellaboda pattu. Kepuelagawakele | Partly cleared, partly jungle | 1 1 10 | 20 |
| Y 541 | Do. | Kepuwalagawahena | Garden | 1 2 6 | 100 |

Any persons considering that they have any claims to these lands are hereby noticed to produce evidence of their title before the Government Agent on the day of sale.

Further information respecting these lands may be obtained from the Surveyor-General, and respecting the conditions of sale from the Government Agent, Galle.

By His Excellency the Governor's command,

W. T. TAYLOR,
Acting Colonial Secretary.

No. 1,101, S. P.

1901 අංක 17 වෙනි දින කොළඹ මහජනකාරි සඳහා විකුණන ලද්දේ.

දකුණු දිසාවේ ගාල්ලේ ඵ්පත්තලත්තානස්සේ විසින් මෙහි පහත සඳහන් දේහ ආණ්ඩුව සත්කම ඉඩම් ආණ්ඩුවේ නියෝගවල ප්‍රකාරයට වර්ෂ 1901 ජනවාරි මස 28 වෙනි දින වූ මුහුණපතින්ද දවල් දෙදලකට ගාල්ලේ කවිවේරියේදී බවන්දේසිකර විකුණන ලද ගෙදනවා ඇත.

දකුණු දිසාවේ ගාල්ලේ පලාතේ කඩවත්තකර, ගඟබඩපත්ත, තල්පත්ත, වැල්ලබඩපත්ත, බෙරගත් වලල්ලාච්චිකෝරල කොට්ඨාසවල පිහිටා තිබෙන බිම්කැබ්ලි 19ක්.

සිතියම 1,824. කඩවත්තකර—වම ඉඩමට ඉල්ලුම්කාරයෙක් නැත.

| අංක. | ගම. | ඉඩමේ නම. | අත්දම. | මහත. අ. ර. ප. | අක්කර සහ මිල රු. |
|-------|---------------|---|----------------------|---------------|------------------|
| S 140 | මානභල | පාලවත්ත අද්දර මිඵව | මිඵව | 0 1 23 | 64 |
| 13975 | සිතියම 4,886. | ගඟබඩපත්තුව. ඉල්ලුම්කාරයා—ජී. ඒ. ඩී. ඇස්. ඉතවර්ඩන. | බැද්ද | 2 3 30 | 50 |
| 13976 | දම්බුණ | ගොරකකස් උඩුමුල්ලෙගෙඩ | එම | 0 3 36 | 50 |
| 4006 | දකුරුපිටිය | ගැමිමුල්ලවත්ත ගොඩබැද්ද | එම | 0 3 36 | 50 |
| 14155 | සිතියම 2,455. | ඉල්ලුම්කාරයා—ඩී. ඒ. ඩී. ඇස්. පතිනාගල. | බැද්ද | 1 0 0 | 10 |
| 5055 | දොවුල්ල | විනානගෙවත්ත | බැද්ද | 0 3 15 | 10 |
| 11721 | සිතියම 4,931. | තල්පෙරත්තුව. මෙම ඉඩමට ඉල්ලුම්කාරයෙක් නැත. | බැද්ද | 1 2 36 | 15 |
| 11887 | තොට්ටා | පුම්දෙල කොහොන් මිරිස්සේන | බැද්ද | 0 1 35 | 10 |
| 11888 | සිතියම 2,668. | ඉල්ලුම්කාරයා—නවකයා නානගෙ සේස්. | බැද්ද | 0 1 35 | 10 |
| 11896 | කොල්පගොඩ | දිගන්ඩුකන්ත | බැද්ද | 0 0 36 | 50 |
| 11904 | සිතියම 5,316. | බෙන්ගොඩ වලල්ලාච්චිකෝරලේ. මෙම ඉඩමට ඉල්ලුම්කාරයෙක් නැත. | දෙහිය | 0 1 35 | 10 |
| 11913 | කොද්දවල | තැන්නසේන පොල්ලෙව | දෙහිය | 0 0 36 | 50 |
| 3242 | කැන්දෙහිය | සිතියම 4,450. වැල්ලබඩපත්තුව. | වත්ත | 0 0 36 | 50 |
| 3243 | එම | උඩුමුල්ලෙවත්ත | එම | 0 0 36 | 50 |
| 1911 | එම | මල්ලගඟවත්ත | එම | 1 0 30 | 50 |
| 10534 | එම | ගුරුබැඹිලේවත්ත | එම | 1 1 0 | 50 |
| 11049 | එම | උඩුමුල්ලෙවත්ත | සේන | 0 2 37 | 50 |
| S 541 | එම | සිතියම 1,743. | | | |
| Y 541 | එම | කැරුකිස්ස | බැද්ද | 7 1 18 | 40 |
| | | කොටගොඩ කොහොන් කදුරු | එම | 2 3 30 | 40 |
| | | කිස්ස වත්ත | | | |
| | | සිතියම 1,643. | | | |
| | | අත්තන්කන්දෙ බැද්ද | බැද්ද | 58 1 26 | 150 |
| | | සිතියම 5,017. | | | |
| | | සත්කවුබැද්ද | වත්ත | 1 0 14 | 60 |
| | | සිතියම 4,239. | | | |
| | | ඉලුන්මුල්ලේ කැලේ | බැද්ද | 4 1 27 | 50 |
| | | සිතියම 4,876. | | | |
| | | කැප්පුඇලගාව කැලේ | කොටසක් එළි කර කොටසක් | | |
| | | | බැද්ද | 1 1 10 | 20 |
| | | | වත්ත | 1 2 6 | 100 |

මෙම ඉඩම්කැබ්ලිවලට අයිතිවාසිකම් කියාතිවන අම් අයෙක් ඇත්නම් මහ විසින් මේ විකිනීමේ දිනේදී එම අයිතිවාසිකම් කියාතිබෙන මජ්ඣ සතාදිය දකුණුපලාතේ මහඵ්පත්තලත්තානස්සට පෙනනාසිවියට මිනැත.

මෙම ඉඩම් ගැණ වැසිදුර කාරණ සර්වේචර්ජනරුල්ලත්තානස්සෙගේද, විකිනීමේ කොන්දේසි ගැණ කාරණ දකුණුපලාතේ ඵ්පත්තලත්තානස්සෙගේද දැනගන්ව පුළුවන.

ගරුකර ආණ්ඩුකාර උතුමානත්මකන්සේසේ ආඥාවලෙස,
බබල්ලු. ටී. චේලර්.
වැඩබලන මහජනකාරි චම්මක.

No. 1,102, s. p.

Colonial Secretary's Office,
Colombo, January 19, 1901.

ON Friday, March 15, 1901, at 12 o'clock noon, the Government Agent for the Southern Province will put up to auction, at his office in Galle, the under-mentioned portions of Crown Land which are supposed to contain plumbago, on the terms authorized by Government.

Fourteen allotments of land situated in the Hinidum pattu division of the Galle District of the Southern Province.

Preliminary plan 2,590.—Hinidum pattu.
Village—Panangala.

| Lot. | Name of Land. | Description. | Extent. | | |
|------|-----------------|------------------|---------|----|----|
| | | | A. | R. | P. |
| 4711 | Kohuwandolahena | Forest and chena | 1 | 1 | 23 |
| 4712 | Do. | do. | 1 | 2 | 34 |
| 4713 | Do. | do. | 0 | 1 | 3 |
| 4715 | Do. | do. | 0 | 2 | 33 |
| 4716 | Do. | do. | 0 | 1 | 21 |
| 4717 | Do. | do. | 0 | 3 | 4 |
| 4718 | Do. | do. | 0 | 1 | 8 |
| 4720 | Do. | do. | 0 | 2 | 29 |
| 4721 | Do. | do. | 0 | 2 | 19 |
| 4722 | Do. | do. | 0 | 2 | 24 |
| 4723 | Do. | do. | 1 | 1 | 22 |
| 4724 | Do. | do. | 1 | 0 | 38 |
| 4725 | Do. | do. | 0 | 3 | 9 |
| 4726 | Do. | do. | 0 | 1 | 37 |

Upset price,—Rs. 250 per acre.

Any persons considering that they have any claims to these lands are hereby noticed to produce evidence of their title before the Government Agent on the day of sale.

Further information respecting these lands may be obtained from the Surveyor-General, and respecting the conditions of sale from the Government Agent, Galle.

By His Excellency the Governor's command,
W. T. TAYLOR,
Acting Colonial Secretary.

No. 1,102, s. p.

වෙලි 1901 ස්වදීප්ත වසරෙහි මස 19 වෙනි දින කොළඹ මහසෙනෙවිවරයාගේ කාර්යාලයේදී.

දකුණු දිසාවේ ගාල්ලේ ඒජන්තාධිපතිවරයා විසින් මෙහි පහත සඳහන්වන ආණ්ඩුව සේනක මිනිරන් අතරින් කල්පනාකර තිබෙන ඉඩම් ආණ්ඩුවේ නිකුත්වනු ලබන වෙලි 1901 ස්වදීප්ත වසරෙහි මස 15 වෙනි දිනට සිකුරුදා දවල් දෙලොව ගල්ලේ කම් මේරියේදී වෙන්දේසිකර විකුණනු ලබන දෙකකට දායක.

දකුණු දිසාවේ ගාල්ලේ ඒජන්තාධිපතිවරයා විසින් මෙහි පහත සඳහන්වන ආණ්ඩුව සේනක මිනිරන් අතරින් කල්පනාකර තිබෙන ඉඩම් ආණ්ඩුවේ නිකුත්වනු ලබන වෙලි 1901 ස්වදීප්ත වසරෙහි මස 15 වෙනි දිනට සිකුරුදා දවල් දෙලොව ගල්ලේ කම් මේරියේදී වෙන්දේසිකර විකුණනු ලබන දෙකකට දායක.

දකුණු දිසාවේ ගාල්ලේ ඒජන්තාධිපතිවරයා විසින් මෙහි පහත සඳහන්වන ආණ්ඩුව සේනක මිනිරන් අතරින් කල්පනාකර තිබෙන ඉඩම් ආණ්ඩුවේ නිකුත්වනු ලබන වෙලි 1901 ස්වදීප්ත වසරෙහි මස 15 වෙනි දිනට සිකුරුදා දවල් දෙලොව ගල්ලේ කම් මේරියේදී වෙන්දේසිකර විකුණනු ලබන දෙකකට දායක.

| කො. | ගම. | අන්දම. | අක්කර. | | |
|------|-------|-----------|--------|----|----|
| | | | අ. | ර. | ප. |
| 4711 | පනවගල | සේනකමකුලේ | 1 | 1 | 23 |
| 4712 | එම | එම | 1 | 2 | 34 |
| 4713 | එම | එම | 0 | 1 | 3 |
| 4715 | එම | එම | 0 | 2 | 33 |
| 4716 | එම | එම | 0 | 1 | 21 |
| 4717 | එම | එම | 0 | 3 | 4 |
| 4718 | එම | එම | 0 | 1 | 8 |
| 4720 | එම | එම | 0 | 2 | 29 |
| 4721 | එම | එම | 0 | 2 | 19 |
| 4722 | එම | එම | 0 | 2 | 24 |
| 4723 | එම | එම | 1 | 1 | 22 |
| 4724 | එම | එම | 1 | 0 | 38 |
| 4725 | එම | එම | 0 | 3 | 9 |
| 4726 | එම | එම | 0 | 1 | 37 |

මෙම ඉඩම් කැබලිවලට අයිතිවාසිකම් කිය සිටින යම් අයෙක් ඇත්නම් ඔහු විසින් මේ විකිණීමේ දිනෙදී ඊට අයිතිවාසිකම් කියා තිබෙන ඔපපු සහාය දෙනු පලාගේ මහඒජන්තාධිපතිවරයාට පෙන්වාදීමට ඔහුට.

මෙම ඉඩම් ගැණ වැඩිදුර කාරණා හරවිසර්ජන රාජ්ජන්තාධිපතිවරයාට, විකිණීමේ කොන්දේසි ගැණ කාරණා දකුණු පලාගේ ඒජන්තාධිපතිවරයාට දැනගන්වනු ලබන.

ආණ්ඩුකාර උතුමානන්දන්ගේ අසුව ලෙස,
ඩබ්ලිව්. ටී. චේලර්,
වැඩබලන මහසෙනෙවිවරයා.

No. 1,103, s. p.

Colonial Secretary's Office,
Colombo, January 19, 1901.

ON Tuesday, March 5, 1901, at 12 o'clock noon, the Government Agent for the Southern Province will put up to auction, at his office in Galle, the under-mentioned portions of Crown Land, on the terms authorized by Government.

Twenty-six allotments of land situated in the Gangaboda pattu and Bentota-Walallawiti korale divisions of the Galle District of the Southern Province.

Preliminary plan 432.—Gangaboda pattu.

| Lot. | Village. | Name of Land. | Description. | Extent. | | | Upset Price per Acre. Rs. |
|--|-------------------------|------------------------------------|------------------|---------|----|----|---------------------------|
| | | | | A. | R. | P. | |
| G 89 | Keradawalla of Ganegama | Madulduwa Punchiwatta | Garden | 1 | 0 | 13 | 10 |
| J 89 | Do. | Pittaniyewatta | Chena and garden | 1 | 0 | 0 | 10 |
| K 89 | Do. | do. | Garden | 0 | 2 | 35 | 10 |
| L 89 | Do. | Mullewattakoratuwa | do. | 1 | 1 | 7 | 10 |
| 3423 | Do. | Diyakattatabedda | Jungle | 8 | 1 | 13 | 40 |
| X 88 | Ginimelligahatellikada | Paragahaudumulla | Field | 3 | 2 | 26 | 20 |
| Z 88 | Do. | Magawalla | do. | 1 | 3 | 39 | 20 |
| Preliminary plan 1,815.—Gangaboda pattu. | | | | | | | |
| 3991 | Baddegama | Anasigalahenakandelawa | Garden | 2 | 3 | 4 | 10 |
| T 134 | Do. | Nedunkandehaladeniya Pahala-kabela | Field | 0 | 3 | 32 | 10 |
| U 134 | Do. | do. | do. | 2 | 0 | 28 | 10 |
| 3994 | Do. | Dematagahalawedeniya | do. | 0 | 2 | 27 | 10 |
| 3993 | Do. | do. | do. | 1 | 2 | 8 | 10 |
| X 134 | Do. | Nedunkandeduwawatta | Garden | 0 | 1 | 23 | 10 |
| Y 134 | Do. | Nedunkandagodapahaladeniya | Field | 8 | 2 | 0 | 15 |
| Z 134 | Do. | do. | Deniya | 0 | 1 | 3 | 10 |
| 4004 | Do. | Puwakgahahadeniya | Field | 8 | 3 | 31 | 15 |
| 4006 | Do. | Puwakgahahenagoda | Garden | 1 | 1 | 14 | 20 |

| Lot. | Village. | Name of Land. | Description. | Extent. | | Upset Price per Acre. Rs. |
|----------------|------------------------|---|--------------|---------|-------|---------------------------|
| | | | | A. | R. P. | |
| 10952 10954 | Ganagama Do. | Preliminary plan 5,149.—Gangaboda pattu. | | 0 | 2 | 8 |
| | | Diganwalakanda | Chena | | | |
| | | do. | Garden | 0 | 0 | 37 |
| 5918 | Pahalakimbiye | Preliminary plan 2,889.—Gangaboda pattu. | | 0 | 1 | 13 |
| | | Applicant—Kokologey Don Elias de Silva. | | | | |
| | | Masgaipalla Bakinigahaokanda-goda | Garden | 0 | 1 | 13 |
| 5923 | Baddegama | Applicant—Yatamalagahapatiranegey Seadoris. | | 0 | 1 | 8 |
| | | Kosgahagodella | Garden | 0 | 1 | 8 |
| 2699 2700 | Mapalagama Niyagama | Preliminary plan 2,109.—Gangaboda pattu and Bentota-Walallawiti korale. | | 7 | 1 | 0 |
| | | Heendeniyawella | Field | | | |
| | | do. | do. | 1 | 1 | 19 |

Any persons considering that they have any claims to these lands are hereby noticed to produce evidence of their title before the Government Agent on the day of sale.

Further information respecting these lands may be obtained from the Surveyor-General, and respecting the conditions of sale from the Government Agent, Galle.

By His Excellency the Governor's command,

W. T. TAYLOR,
Acting Colonial Secretary.

No. 1,103, S. P.

වම් 1901 ක්වු ජනවාරි මස 19 වෙනි දින කොළඹ

මහසෙනෙවුකාරිජලන්කාන්තේස්සේ කන්තෝ වෙදිස.

දකුණු දිසාවේ ගැල්ලේ ඒජන්තලන්කාන්තේස්සේ විසින් මෙහි පහත සඳහන්වන ආණ්ඩුව සන්තක ඉඩම් ආණ්ඩුවේ නියෝගවල ප්‍රකාරයට වම් 1901 ක්වු මාර්තු මස 5 වෙනි දින වූ අභ්‍යන්තරව දැවල් 12ට ගැල්ලේ කච්චේරියේදී වෙන්දේසිකර පකුණ්ණව යෙදෙනවා ඇත.

දකුණු දිසාවේ ගාඵ පලාතේ ගඟබඩපත්තුවේ සහ බෙන්කර වලල්ලාච්චිකෝරලේ කොට්ඨාසවල පිහිටා තිබෙන භිම්කැබෙලි 26ක්.

සිතියම 432. ගඟබඩපත්තුව. මෙම ඉඩම්වලට ඉල්ලුම්කාරයෙක් නැත.

| නො. | ගම. | ඉඩමේ නම. | අන්දම. | මහත. | | අක්කර ගණ මිල. |
|-------|-----------------------------|---|-----------------|-----------|-----|---------------|
| | | | | අ. රු. ප. | රු. | |
| G 89 | ගාන්තම පිහිටි කිරදවල එම | මදුල්ලුවේ පුම්වත්ත | වත්ත | 1 | 0 | 13 |
| J 89 | | පිට්ටනියාවත්ත | වත්ත සහ | | | |
| K 89 | එම | එම | වත්ත | 1 | 0 | 0 |
| L 89 | | | වත්ත | 0 | 2 | 35 |
| 3423 | එම | මුල්ලවත්තකොරවුව | එම | 1 | 1 | 7 |
| X 88 | | දිගකට්ටිඅත්තමැද්ද | මැද්ද | 8 | 1 | 13 |
| Z 88 | තෙලිකඩ නිබෙන හිඬ මැල්ලගහ එම | පරගහලවුමුල්ල | කුඹුර | 3 | 2 | 26 |
| | | මහවල | එම | 1 | 3 | 39 |
| 3991 | එම | සිතියම 1,815. | වත්ත | 2 | 3 | 4 |
| T 134 | | අත්තාසිතලයේකකන්දෙකලාව නැදුත්තන්දෙ ඉහලදෙහිත පහල කැබෙල්ල | | | | |
| U 134 | එම | එම | කුඹුර | 0 | 3 | 32 |
| 3994 | | | එම | එම | 2 | 0 |
| 3993 | එම | දෙමටගහකලාවදෙහිත | එම | 0 | 2 | 27 |
| | | එම | එම | 1 | 2 | 8 |
| X 134 | බද්දෙගම | සිතියම 1,815. | වත්ත | 0 | 1 | 23 |
| Y 134 | | නැදුත්තන්දෙ පුම්වත්ත | | | | |
| Z 134 | එම | නැදුත්තන්දෙගොඩ පහලදෙහිත | කුඹුර | 8 | 2 | 0 |
| 4004 | | එම | එම | දෙහිත | 0 | 1 |
| 4006 | එම | පුම්වත්තගහේනදෙහිත | කුඹුර | 8 | 3 | 31 |
| | | එම | පුම්වත්තගහේනගොඩ | වත්ත | 1 | 1 |
| 10952 | ගන්තම | සිතියම 5,149. | වත්ත | 0 | 2 | 8 |
| 10954 | | දිගත්වලකන්ද | | | | |
| 5918 | පහලකිම්ප | සිතියම 2,889. ඉල්ලුම්කාරයා—කුඹුරුගෙ දෙත් එලියෙස්ද සිල්වා. | වත්ත | 0 | 1 | 13 |
| | | මස්ගපිලවත්තමිගහ මිකඤ්ඤොඩ | | | | |
| 5923 | බද්දෙගම | ඉල්ලුම්කාරයා—නවමලගහපතිරනගෙ සියළුරිස්. | වත්ත | 0 | 1 | 8 |
| | | කොස්ගහගොඩැල්ල | | | | |
| 2699 | මාපලගම | සිතියම 2,109. ගඟබඩපත්තුව සහ බෙන්කර වලල්ලාච්චිකෝරලේ. | කුඹුර | 7 | 1 | 0 |
| 2700 | | වෙම ඉඩම්වලට ඉල්ලුම්කාරයෙක් නැත. | | | | |
| | නිංගම | හීන්දෙහිතවෙල | එම | 1 | 1 | 19 |
| | | එම | එම | 1 | 1 | 19 |

මෙම ඉඩම් කැබෙලිවලට අයිතිවාසිකම් කිසිවිභවය ගම් අයෙක් ඇත්නම් ඔහු විසින් මේ විකිනීමේ දිනේදී ඊට අයිතිවාසිකම් කිසි කිසිවක් ඔප්පු සනාදය දකුණු පලාතේ මහඒජන්තලන්කාන්තේස්සේ පෙනහා සිටිනට ඕනෑ.

මෙම ඉඩම් ගැණ වැඩිදුර කාරණා සර්වේශර් ජනරජලන්කාන්තේස්සේද, විකිනීමේ කොන්දේසි ගැණ කාරණා දකුණු පලාතේ ඒජන්තලන්කාන්තේස්සේද දැනගනට පුළුවන.

ගරුකර ආණ්ඩුකාර උතුමාගන්වනන්සේසේ ආඥාව ලෙස,
ඩබ්ලිවු. ඩී. වෙලර්,
වැඩබලන මහසෙනෙවුකාරිජලන්කාන්තේස්සේ.

LAND SALES IN THE EASTERN PROVINCE.

No. 818, E. P.

Colonial Secretary's Office,
Colombo, January 16, 1901.

ON Tuesday, March 19, 1901, and the following days, at noon, the Government Agent for the Eastern Province will put up to auction, at his office in Batticaloa, the under-mentioned portions of Crown Land, on the terms authorized by Government.

| Lot | Name of Applicant. | Description. | Extent. | | | Upset Price per Acre. Rs. c. |
|-------|--------------------------|--|---------|----|----|------------------------------|
| | | | A. | R. | P. | |
| 7234 | L. Utumalevvai | Preliminary plan 2,165.—Akkarai pattu. Village—Panankadu. Paddy land | 12 | 1 | 8 | 12 50 |
| 77886 | M. Chinnattampi | Preliminary plan 2,730.—Manmunai. Village—Chatthurukkandu. Navaladimadukkadu | 4 | 2 | 28 | 12 50 |
| 77828 | K. Pattappodi Vanniyar | Preliminary plan 2,672.—Eravur. Village—Chittandi. Vilankudapumi | 9 | 1 | 18 | 10 0 |
| 77856 | U. Kalantarlevvai | Preliminary plan 2,723. Village—Chittandi. Chotaiyankulappumi | 7 | 3 | 21 | 12 50 |
| 77850 | P. Alaiyappodi | Preliminary plan 2,721. Village—Chittandi. Kalliyadimadu | 9 | 2 | 4 | 12 50 |
| 77851 | V. Kamaiyan and others | Kokkunaraivaddavanpumi | 8 | 0 | 4 | 12 50 |
| 77852 | Do. | do. | 5 | 1 | 14 | 12 50 |
| 77853 | K. Kannappan and another | do. | 1 | 2 | 38 | 12 50 |
| 77854 | Do. | do. | 1 | 3 | 37 | 12 50 |
| 77919 | P. H. Tampippodi | Preliminary plan 2,738. Village—Pankudaveli. Kallimaduppumi | 0 | 3 | 28 | 12 50 |
| 77920 | P. H. Tampippodi | Preliminary plan 2,739. Village—Kanittivu. Tillaivaddavan | 2 | 3 | 29 | 12 50 |
| 912 | L. Utumalevvai | Preliminary plan 1,056.—Akkarai pattu. Village—Panankadu. Fit for paddy | 1 | 1 | 22 | 10 0 |
| 913 | Do. | do. | 1 | 2 | 23 | 10 0 |
| 76230 | A. Aliyarlevvai | Preliminary plan 2,401. Village—Addalaichchenai. Fit for paddy | 21 | 0 | 20 | 10 0 |
| 76231 | Do. | do. | 1 | 2 | 4 | 10 0 |
| 76232 | Do. | do. | 8 | 2 | 33 | 10 0 |
| 76233 | Do. | do. | 3 | 1 | 38 | 10 0 |
| 76234 | Do. | do. | 10 | 1 | 30 | 10 0 |
| 76235 | Do. | do. | 5 | 2 | 36 | 10 0 |

Further information regarding these lands and conditions of sale may be obtained from the Government Agent, Eastern Province, Batticaloa.

By His Excellency the Governor's command,

W. T. TAYLOR,
Acting Colonial Secretary.

No. 818, E. P.

கொலொனியல் சுகலிற்சுதரா ஆபிசில்,
கொழும்பில், 1901 ம ஆணடி தைமீ 16 ந் வ.

1901 ம ஆணடி பங்குனிமாதம் 19 ந் தேதியாகிய செவ்வாய்க்கிழமையிலு மதனையடுத்த நாடகளிலும கிழக்குமா காரணத்து கவறன்மேந்து யேசனறவாகள் தனது ஆபிசில் இதனடியிற சொல்லப்படடிருகிற முடிசுதரிய காணித்துணிகளை, அரசாட்சியாரால் உததரவுபண்பப்படடிருகசூம பொருத்தப்பிரகாரம் ஏலத் திற்குறிவிறடரா.

படம 2,165, அக்கரைப்பற்று.

தரிப்புலை அக்கரை

| இல. | குறிச்சி. | கேள்விகாரணின பெயர். | விபுரம். | விசாமை. | | |
|-------|-----------------|------------------------------------|--|------------|--------|-------|
| | | | | அ. நா. பெ. | ரூ. ச. | |
| 7234 | பனங்காடு | லெ. உதுமாலெவவை | வேளாண்மைப்பழி | 12 | 1 8 | 12 50 |
| 77886 | சத்தருக்கொண்டான | மு. சின்னத்தமபி | நாவலடிமடுக்காடு | 4 | 2 28 | 12 50 |
| 77828 | சிறுமுண்டி | படம 2,672, ஏரூலூர். | க. பத்தப்போடி வன்னியன் விளாங்குடாப்பழி | 9 | 1 18 | 10 0 |
| 77856 | பெடி | படம 2,723. | உ. கலந்தாலெவவை சோதையன்ருளப்பழி | 7 | 3 21 | 12 50 |
| 77850 | பெடி | படம 2,721. | ப. அலையப்போடி களளியடி மடு | 9 | 2 4 | 12 50 |
| 77851 | பெடி | வ. கமையனு மறுபேரும கொகசூனாரைவட்டவா | னப்பழி | 8 | 0 4 | 12 50 |
| 77852 | பெடி | க. கண்ணப்பனு மின்னெ | பெடி | 5 | 1 14 | 12 50 |
| 77853 | பெடி | ருவனும | பெடி | 1 | 2 38 | 12 50 |
| 77854 | பெடி | பெடி | பெடி | 1 | 3 37 | 12 50 |

| இல. | குறிச்சி. | கேள்விகாரணின பெயர். | வீபரம். | வீசாலம். | | சரிபய நிலை |
|-------|--------------|-----------------------------------|-----------------------|-----------|--------|------------|
| | | | | அ. மூ. ப. | ரூ. ச. | அக்கரொண |
| 77919 | பங்குடாவெளி | பொ. த. தம்பியபோடி படம 2,738. | கள்ளிமடுபூமி | 0 | 3 28 | 12 50 |
| 77920 | கணித்தீவு | பொ. த. தம்பியபோடி படம 2,739. | திலலைவட்டவான | 2 | 3 29 | 12 50 |
| 912 | பனங்காடு | படம 1,056, அக்கரைப்பறறு. | வேளாண்மைக்கேற்றது | 1 | 1 22 | 10 0 |
| 913 | ஓடி | பெ. உ. துமாவெவ்வை ஓடி | ஓடி | 1 | 2 23 | 10 0 |
| 76230 | அட்டாளச்சேனை | படம 2,401. அ. ம. அவிப்பாவெவ்வை | வேளாண்மைக்கே ற்றது | 21 | 0 20 | 10 0 |
| 76231 | ஓடி | ஓடி | ஓடி | 1 | 2 4 | 10 0 |
| 76232 | ஓடி | ஓடி | ஓடி | 8 | 2 33 | 10 0 |
| 76233 | ஓடி | ஓடி | ஓடி | 3 | 1 38 | 10 0 |
| 76234 | ஓடி | ஓடி | ஓடி | 10 | 1 30 | 10 0 |
| 76235 | ஓடி | ஓடி | ஓடி | 5 | 2 36 | 10 0 |

இக்காணிகளைப்பற்றிய மேலதனமான வினம்பரங்களுக்கும் விற்பனைகொந்தீசுகூடப்படற்றியும் மட்டக்களப்பு அரசாட்சி ஏசுந்ருத்தூரையவர்களிடம் வினாவினாநிந்துகொள்ளலாம்.

தேசாதிபதி மகோத்தமா அவர்களினது கட்டளையின்படி,

டபிள்யூ. ஸ்ரீ. தேயிலா,

இராசாங்க விடுதலின் வேலைப்பாப்பவா.

No. 819, E. P.

Colonial Secretary's Office,
Colombo, January 20, 1901.

ON Tuesday, March 26, 1901, and the following days, at noon, the Government Agent for the Eastern Province will put up to auction, at his office in Batticaloa, the under-mentioned portions of Crown Land, on the terms authorized by Government.

| Lot. | Village. | Name of Applicant. | Description. | Extent. | | Upset Price per Acre. |
|---|----------------------|-------------------------------------|-------------------|----------|--------|-----------------------|
| | | | | A. R. P. | Rs. c. | |
| 77761 | Mantiren | Rev. C. Boyer | Tivukkadu | 1 | 0 28 | 10 0 |
| 77762 | Do. | do. | Site of a school | 0 | 1 8 | 12 50 |
| Preliminary plan 2,709.—Manmunai pattu. | | | | | | |
| 77749 | Kattankudi | N. Tampikkandu | Chinnatonavalavu | 0 | 0 24 | 12 50 |
| 77750 | Do. | Muttumma | do. | 0 | 2 12 | —* |
| Preliminary plan 2,703. | | | | | | |
| 77784 | Kattankudi | M. K. Utumalevvai | Brushwood jungle | 1 | 1 31 | 10 0 |
| Preliminary plan 2,711. | | | | | | |
| 77424 | Talankuda | M. H. Pakkirmeyatinava | Cocoanut garden | 1 | 3 6 | 12 50 |
| 77425 | Do. | A. Mammatusalai | do. | 0 | 1 0 | 20 0 |
| 77426 | Do. | do. | do. | 0 | 0 14 | 20 0 |
| 77427 | Do. | do. | do. | 0 | 1 25 | 20 0 |
| 77428 | Do. | do. | do. | 0 | 2 5 | 20 0 |
| Preliminary plan 2,690. | | | | | | |
| 77788 | Urani | R. Vallipuram | Cocoanut garden | 0 | 0 30 | 12 50 |
| 77789 | Do. | do. | do. | 0 | 3 21 | 12 50 |
| 77791 | Do. | K. Kumaravelu, &c. | Fit for cocoanuts | 8 | 2 6 | 10 0 |
| Preliminary plan 2,713. | | | | | | |
| 77753 | Vilavaddavan | V. Tamotharum | Cocoanut garden | 1 | 2 2 | 20 0 |
| 77754 | Do. | S. Mailippodi | do. | 0 | 0 26 | 20 0 |
| 77755 | Do. | S. Kumanippodi | Encroachment | 0 | 1 19 | 12 50 |
| 77756 | Do. | K. Virakkuddi | do. | 0 | 0 8 | 12 50 |
| 77757 | Do. | K. Tamotharum | do. | 0 | 0 12 | 12 50 |
| Preliminary plan 2,705. | | | | | | |
| 77917 | Kanchurankuda | K. Palippodi | Paddy field | 2 | 2 32 | 30 0 |
| Preliminary plan 2,736. | | | | | | |
| 77388 | Koraikallimadu | K. Ampakam and K. Murukan | Field | 2 | 2 18 | 12 50 |
| 77389 | Do. | do. | do. | 0 | 1 27 | 12 50 |
| 77393 | Do. | K. Kannappan, defaulter | do. | 11 | 1 24 | 12 50 |
| Preliminary plan 2,685.—Koralai pattu. | | | | | | |
| 76543 | Murakkoddanchenai P. | Sinnakkuddi and M. N. Chinnattampi | Encroachment | 0 | 1 22 | 15 0 |
| Preliminary plan 2,468. | | | | | | |
| 76829 | Murakkoddanchenai V. | Chempakkuddi and M. N. Chinnattampi | Attankaraikkadu | 1 | 3 9 | 10 0 |
| Preliminary plan 2,533. | | | | | | |

* Certificate of quiet possession.

| Lot. | Village. | Name of Applicant. | Description. | Extent. A. R. P. | Upset Price per Acre. Rs. c. |
|------|--------------|--------------------|---------------|---------------------|------------------------------------|
| 1831 | Mavadippalli | M. Kasinava | Fit for paddy | 8 0 0 | 10 0 |

Further information regarding these lands and conditions of sale may be obtained from the Government Agent, Eastern Province, Batticaloa.

By His Excellency the Governor's command,
W. T. TAYLOR,
Acting Colonial Secretary.

No. 819, E. P.

கொலோனியல் சர்க்கரித்தார ஆட்சில்,
கொழும்பு, 1901 ம் வருஷ ஜனவரி 20 ந் உ.

1901 ம ஆண்டு பங்குனிமாதம் 26 ந் திசுதியாகிய செவ்வாய்க்கிழமையிலு மதனையடுத்த நாட்களிலும் முற்பகல் கிழக்கு மாகாணத்து கவற்றணமேந்து எசனறவர்களால் தனது ஆய்சில இதனடியிற் சொல்லப்படடி ருககிற முடிசுரிய காணித்துணடுகளை, அரசாட்சியாரால் உத்தரவுபண்ணப்பட்டிருக்கும் பொருத்தப்பிரகாரம் எலத்திரகூறி வற்பார்.

காணித்துணடுகள், கிழக்கு மாகாணத்து மட்டக்களப்பு மாவட்டத்திலுள்ள கி. வி. ருககினறன.

பட்டம் 2,709, மண் முனைப்பற்று.

தரிப்பு விலை
ஏக்கரொள

| இல. | குறிச்சி. | கேள்விகளான பெயர். | வியாப. | வீசாலம். அ. தூ. ப. | தூக்கு ரூ. ச. |
|-------------------------------|----------------------|--|----------------------------------|-----------------------|------------------|
| 77761 | மாந்தீவு | சேமாள கத்தோலிகர்க்கு சி. சேமாள | தீவுக்காடு | 1 0 28 | 11 0 |
| 77762 | ஓடி | ஓடி | பள்ளிக்கூடத்துப் பா வீடுக்காக | 0 1 8 | 12 50 |
| பட்டம் 2,703. | | | | | |
| 77749 | காத்தாங்குடி | நா. தம்பிக்கண்டு | சினனத்தோலுவளவு | 0 0 24 | 12 50 |
| 77750 | ஓடி | முத்துமமா | ஓடி | 0 2 12 | ஆடசி |
| பட்டம் 2,711. | | | | | |
| 77784 | காத்தாங்குடி | மு. க உதுமாலெவ்வை | பத்தைக்காமி | 1 1 31 | 10 0 |
| பட்டம் 2,690. | | | | | |
| 77424 | தாளங்குடா | மு. ஆ. பைக்கீர்மெய்யதினவாலா | தெனனத்தோட்டம் | 1 3 6 | 12 50 |
| 77425 | ஓடி | அ. மமலசூசாலை | ஓடி | 0 1 0 | 20 0 |
| 77426 | ஓடி | ஓடி | ஓடி | 0 0 14 | 20 0 |
| 77427 | ஓடி | ஓடி | ஓடி | 0 1 25 | 20 0 |
| 77428 | ஓடி | ஓடி | ஓடி | 0 2 5 | 20 0 |
| பட்டம் 2,713. | | | | | |
| 77788 | ஊறணி | இ. வலவிபரம் | தெனனத்தோட்டம் | 0 0 30 | 12 50 |
| 77789 | ஓடி | ஓடி | ஓடி | 0 3 21 | 12 50 |
| 77791 | ஓடி | க. சூமாரவேலு மறுபெயரும் | தெனனக்கேற்றழி | 8 2 6 | 10 0 |
| பட்டம் 2,705. | | | | | |
| 77753 | வீழாவட்டவான | வீ. தாமோதரம் | தெனனத்தோட்டம் | 1 2 2 | 20 0 |
| 77754 | ஓடி | சி. மைலிப்போடி | ஓடி | 0 0 26 | 20 0 |
| 77755 | ஓடி | சி. சூமாணிப்போடி | கூட்டிப்பிடித்தழி | 0 1 19 | 12 50 |
| 77756 | ஓடி | க. வீரககுடடி | ஓடி | 0 0 8 | 12 50 |
| 77757 | ஓடி | கா. தாமோதரம் | ஓடி | 0 0 12 | 12 50 |
| பட்டம் 2,736. | | | | | |
| 77917 | காஞ்சூரங்குடா | க. பாலிப்போடி | வயல | 2 2 32 | 30 0 |
| பட்டம் 2,685. கோறணாப்பற்று. | | | | | |
| 77384 | கோரைக்கலமிடு | க. அம்பகமும முருகனும் | வயல | 2 2 18 | 12 50 |
| 77389 | ஓடி | ஓடி | வயல | 0 1 27 | 12 50 |
| 77393 | ஓடி | க. கண்ணப்பன் (வாயிதா கட டாதவன | வயல | 11 1 24 | 12 50 |
| பட்டம் 2,468. | | | | | |
| 76548 | முறக்கொட்டான சேனை | ப. சினனக்குடடியும் மு. சினன த்தம்பியும் | கூட்டிப்பிடித்தழி | 0 1 22 | 15 0 |
| பட்டம் 2533. | | | | | |
| 76829 | ஓடி | வ. செம்பககுடடியும் மு. சினன த்தம்பியும் | ஆற்றங்கரைக்காடு | 1 3 9 | 10 0 |
| பட்டம் 1,148. கரைவாருப்பற்று. | | | | | |
| 1831 | மாவட்டப்பள்ளி | மு. காசினவாவா | வேளாண்மைக்கேற்ற பூமி | 8 0 0 | 10 0 |

இக்காணிகளைப்பற்றிய மேலதனமான விளம்பரங்களையும் விற்பனைகளைக்கொந்தீசுகளைப்பற்றியும் மட்டக்களப்பு அரசாட்சி எசனறத்துரையவர்களிடம் வினாவி யறிந்துகொள்ளலாம்.

தேசாதிபதி மகோத்தமா அவர்களினது கட்டளையின்படி,
டபிள்யூ. றீ. தேயிலர்,
இராசாங்க விஜிதரின வேலைபாப்பவா.

LAND SALES IN THE NORTH-WESTERN PROVINCE.

No. 1,451, N.W. P.

Colonial Secretary's Office,
Colombo, January 9, 1901.

ON Tuesday, March 12, 1901, at 1 o'clock P.M., the Assistant Government Agent for the Puttalam District will put up for sale, at his office in Puttalam, the under-mentioned portion of Crown Land, on the terms authorized by Government.

An allotment of land situated in the Kumarawanni pattuwa of the Puttalam division of the Puttalam District of the North-Western Province.

| Lot. | Village. | Preliminary plan 1,743. | Description. | Extent. | |
|------|----------|-------------------------|--------------|---------|-------|
| | | | | A. | R. P. |
| 8799 | Vetiya | | Low jungle | 28 | 0 12 |

Upset price,—Rs. 15 per acre.

Further information respecting this land may be obtained from the Surveyor-General, and respecting the conditions of sale from the Assistant Government Agent, Puttalam.

By His Excellency the Governor's command,

W. T. TAYLOR,
Acting Colonial Secretary.

No. 1,451, N.W. P.

වම් 1901 කවු ජනවාරි මස 9 වෙනි දින කොළඹ මහසෙනෙවිවරයාගේ කමන්ඩෝවලින්.

මෙම ධනයේ පුත්තලමේ උප්පත්තලයකින් පිහිටි මෙහි පහත සඳහන් වෙන ආණ්ඩුව සන්තක ඉඩම ආණ්ඩුවේ නියෝගවල ප්‍රකාරයට වම් 1901 කවු මාර්තු මස 12 වෙනි දිනට අගරුවාද 1ව පුත්තලම කවිවරියාද වෙන්දේසිකර විකුණනට යෙදෙනවා ඇත.

වැඩිදියාලි පුත්තලම පලාතේ කුමාරිවත්තන්දාවේ කොට්ඨාසයේ පිහිටා තිබෙන විමකුටුවෙල්ලක්. පිහිටම 1,743.

| නො. | මම. | අයදම. | මහත. | අක්කර |
|------|-------|---------|------------------|--------|
| 8799 | වැටිය | ලද කැලේ | අ. ර. ප. 28 0 12 | රූ. 15 |

මෙම ඉඩම ගැණ වැඩිදුර තොරණ සර්වේයර්ජනරාල්වරයාගේගෙන්ද, පිහිටීමේ කොන්දේසි ගැණ තොරණ වැඩිදියාලි පුත්තලමේ උප්පත්තලයකින් පිහිටා තිබෙන දූතගන්ව පුළුවන.

ගරුකර ආණ්ඩුකාරවරයාගේගෙන්ද ආණ්ඩුවලට,
විමල්සු. පී. වෙල්ල,
වැඩිදියාලි මහසෙනෙවිවරයාගේ.

No. 1,451, N.W. P.

කොළොන්නියල සකසින්නතරා ජ්‍යෙෂ්ඨ,
කොළොන්නියල, 1901 ම ඔක්තෝබර් 9 න්.

1901 ම ජූනි 12 න් දේසි සෙව්වාය්සිසුම 1 මණකල පුත්තලය තන ජ්‍යෙෂ්ඨ වැඩිදියාලි පුත්තලයේ මෙහි පහත සඳහන් වෙන ආණ්ඩුව සන්තක ඉඩම ආණ්ඩුවේ නියෝගවල ප්‍රකාරයට වම් 1901 කවු මාර්තු මස 12 වෙනි දිනට අගරුවාද 1ව පුත්තලම කවිවරියාද වෙන්දේසිකර විකුණනට යෙදෙනවා ඇත.

1 කොළොන්නියල, වැඩිදියාලි පුත්තලයේ පුත්තලයේ පිහිටා තිබෙන විමකුටුවෙල්ලක්. පිහිටම 1,743.

| මම. | ඉඩම. | විවරය. | විශාලය. |
|------|-------|--------|------------------|
| 8799 | වැටිය | විවරය | අ. ර. ප. 28 0 12 |

මෙම ඉඩම ගැණ වැඩිදුර තොරණ සර්වේයර්ජනරාල්වරයාගේගෙන්ද, පිහිටීමේ කොන්දේසි ගැණ තොරණ වැඩිදියාලි පුත්තලමේ උප්පත්තලයකින් පිහිටා තිබෙන දූතගන්ව පුළුවන.

දෙසා විවරය මකොන්නියල ජ්‍යෙෂ්ඨ,
වැඩිදියාලි, මාර්තු 9,
වැඩිදියාලි මහසෙනෙවිවරයාගේ.

No. 1,452, N.W. P.

Colonial Secretary's Office,
Colombo, January 9, 1901.

ON Tuesday, March 12, 1901, at 1 o'clock P.M., the Assistant Government Agent for the Puttalam District will put up for sale, at his office in Puttalam, the under-mentioned portions of Crown Land, on the terms authorized by Government.

Four allotments of land situated in the Kalpitiya division of the Puttalam District of the North-Western Province.

| Lot. | Village. | Preliminary plan 2,114. | | Description. | Extent. | |
|-------|------------|-------------------------|--|--------------|---------|-------|
| | | Name of Claimant. | | | A. | R. P. |
| 10347 | Kandakulli | Crown | | Sandy soil | 4 | 3 19 |
| 10348 | Do. | do. | | do. | 0 | 0 8 |
| 10349 | Do. | do. | | do. | 0 | 1 18 |
| 10350 | Do. | do. | | do. | 24 | 2 36 |

Upset price,—Rs. 10 per acre.

Further information respecting these lands may be obtained from the Surveyor-General, and respecting the conditions of sale from the Assistant Government Agent, Puttalam.

By His Excellency the Governor's command,

W. T. TAYLOR,
Acting Colonial Secretary.

No. 1,452, N.W. P.

වස 1901 ජනවාරි මස 9 වෙනි දින කොළඹ මහලෙන් මහලෙන් කටයුතු කරනු ලබන බවට දැනුම් දීම.

වස 1901 ජනවාරි මස 9 වෙනි දින කොළඹ මහලෙන් මහලෙන් කටයුතු කරනු ලබන බවට දැනුම් දීම. මහලෙන් මහලෙන් කටයුතු කරනු ලබන බවට දැනුම් දීම. මහලෙන් මහලෙන් කටයුතු කරනු ලබන බවට දැනුම් දීම.

වස 1901 ජනවාරි මස 9 වෙනි දින කොළඹ මහලෙන් මහලෙන් කටයුතු කරනු ලබන බවට දැනුම් දීම.

| ව. අංක. | ගම. | අයිතිකරු කිසිවක්. | අයදුම. | මහල. |
|---------|---------|-------------------|---------|---------|
| 10347 | කන්ඩකුල | අනුමුඛ | වැලිපොල | 4 3 19 |
| 10348 | එම | එම | එම | 0 0 8 |
| 10349 | එම | එම | එම | 0 1 18 |
| 10350 | එම | එම | එම | 24 2 36 |

අක්කරයක මිල රුපියල් 10.

මෙම ඉඩම් වැනි පුර කාරණා සර්වේශ්වර්ණයෙන් දැනුම් දීමට කොන්දේසි වනු ලබන බවට දැනුම් දීම.

ගරුකර ආණ්ඩුකාර උතුමානවතන්සේගේ ආඥා ලෙස,
 වහල්ලු. ටී. වෙල්ල,
 වැඩබලන මහලෙන් මහලෙන් කටයුතු කරනු ලබන බවට දැනුම් දීම.

No. 1,452, N.W. P.

කොළඹ මහලෙන් මහලෙන් කටයුතු කරනු ලබන බවට දැනුම් දීම.

1901 ම ජූනි මාසයේ 12 වන දින කොළඹ මහලෙන් මහලෙන් කටයුතු කරනු ලබන බවට දැනුම් දීම. මහලෙන් මහලෙන් කටයුතු කරනු ලබන බවට දැනුම් දීම. මහලෙන් මහලෙන් කටයුතු කරනු ලබන බවට දැනුම් දීම.

4 කාණ්ඩයක් වශයෙන්, වැඩබලන මහලෙන් මහලෙන් කටයුතු කරනු ලබන බවට දැනුම් දීම.

| ව. අංක. | මහල. | අයිතිකරු කිසිවක්. | අයදුම. | මහල. |
|---------|---------|-------------------|---------|---------|
| 10347 | කන්ඩකුල | අනුමුඛ | වැලිපොල | 4 3 19 |
| 10348 | එම | එම | එම | 0 0 8 |
| 10349 | එම | එම | එම | 0 1 18 |
| 10350 | එම | එම | එම | 24 2 36 |

අක්කරයක මිල රුපියල් 10.

මෙම ඉඩම් වැනි පුර කාරණා සර්වේශ්වර්ණයෙන් දැනුම් දීමට කොන්දේසි වනු ලබන බවට දැනුම් දීම.

ගරුකර ආණ්ඩුකාර උතුමානවතන්සේගේ ආඥා ලෙස,
 වහල්ලු. ටී. වෙල්ල,
 වැඩබලන මහලෙන් මහලෙන් කටයුතු කරනු ලබන බවට දැනුම් දීම.

No. 1,453, N.W. P.

Colonial Secretary's Office,
 Colombo, January 9, 1901.

ON Tuesday, March 19, 1901, at 1 o'clock P.M., the Assistant Government Agent for the Puttalam District will put up for sale, at his office in Puttalam, the under-mentioned portions of Crown Land, on the terms authorized by Government.

Two allotments of land situated in the Rajakumarawanni pattuwa division of the Puttalam District of the North-Western Province.

Preliminary plan 1,906.

| Lot. | Village. | Name of Claimant. | Description. | Extent. A. R. P. | Upset Price per Acre. Rs. |
|------|----------------|-------------------|--------------|---------------------|---------------------------------|
| 9788 | Baranangkotuwa | Crown | Sandy soil | 2 3 38 | 10 |
| 9789 | Do. | do. | do. | 3 0 18 | 10 |

Further information respecting these lands may be obtained from the Surveyor-General, and respecting the conditions of sale from the Assistant Government Agent, Puttalam.

By His Excellency the Governor's command,
 W. T. TAYLOR,
 Acting Colonial Secretary.

No. 1,453, N.W. P.

වෂ 1901 ක්වු ජනවාරි මස 9 වෙනි දින කොළඹ
මහසෙනෙවුකාරියේදී පවත්වනු ලැබූ ආණ්ඩුව සහතික කළේය.

වෂ 1901 ක්වු ජනවාරි මස 9 වෙනි දින කොළඹ මහසෙනෙවුකාරියේදී පවත්වනු ලැබූ ආණ්ඩුව සහතික කළේය. ආණ්ඩුවේ නියෝගවලට ප්‍රකාරයට වෂ 1901 ක්වු මාර්තු මස 19 වෙනි දින කොළඹ මහසෙනෙවුකාරියේදී පවත්වනු ලැබූ ආණ්ඩුව සහතික කළේය.

වෂ 1901 ක්වු ජනවාරි මස 9 වෙනි දින කොළඹ මහසෙනෙවුකාරියේදී පවත්වනු ලැබූ ආණ්ඩුව සහතික කළේය. පිහිටි වගකීම 2 ක්. පිහිටි ම 1,906.

| නො. | මම. | අයිතිකරු නිකුත් කළේ. | අක්ෂර. | මග. |
|------|--------------|----------------------|-----------|--------|
| 9788 | බරලක්කම්පුටු | ආණ්ඩුව | වැලිපොලොව | 2 3 38 |
| 9789 | එම | එම | එම | 3 0 18 |

අක්කරයක මිල රුපියල් දහයයි.

මෙම ඉඩම් ගැන වැඩිදුර කාරණා සර්වේයර් ජනරාල් ජනානන්දයන්ගෙන්, විනිනිමේ කොන්දේසි ගැන කාරණා වෂ 1901 ක්වු ජනවාරි මස 9 වෙනි දින කොළඹ මහසෙනෙවුකාරියේදී පවත්වනු ලැබූ ආණ්ඩුව සහතික කළේය.

රජයේ ආණ්ඩුකාර උතුරු මහලයේදී පවත්වනු ලැබූ ආණ්ඩුව සහතික කළේය. ආණ්ඩුව සහතික කළේය. ආණ්ඩුව සහතික කළේය. ආණ්ඩුව සහතික කළේය. ආණ්ඩුව සහතික කළේය.

No. 1,453, N.W. P.

කොළොන්නියෙහි පවතින ආණ්ඩුව සහතික කළේය. කොළොන්නියෙහි පවතින ආණ්ඩුව සහතික කළේය. කොළොන්නියෙහි පවතින ආණ්ඩුව සහතික කළේය.

1901 ම ආණ්ඩුව සහතික කළේය. 19 වන දින කොළඹ මහසෙනෙවුකාරියේදී පවත්වනු ලැබූ ආණ්ඩුව සහතික කළේය. 1901 ම ආණ්ඩුව සහතික කළේය. 19 වන දින කොළඹ මහසෙනෙවුකාරියේදී පවත්වනු ලැබූ ආණ්ඩුව සහතික කළේය.

2 කොණ්ඩම්පුටුපිටිය, කොළොන්නියෙහි පවතින ආණ්ඩුව සහතික කළේය. 2 කොණ්ඩම්පුටුපිටිය, කොළොන්නියෙහි පවතින ආණ්ඩුව සහතික කළේය.

| මග. | මම. | පිහිටි වගකීම 1,906. | විවරය. | විවරය. |
|------|-----------|---------------------|--------|--------|
| 9788 | වර්ණකොටුව | ආණ්ඩුව | ආණ්ඩුව | 2 3 38 |
| 9789 | එම | එම | එම | 3 0 18 |

නිකුත් කළ විට ආණ්ඩුව සහතික කළේය. 10.

මෙම ඉඩම් ගැන වැඩිදුර කාරණා සර්වේයර් ජනරාල් ජනානන්දයන්ගෙන්, විනිනිමේ කොන්දේසි ගැන කාරණා වෂ 1901 ක්වු ජනවාරි මස 9 වෙනි දින කොළඹ මහසෙනෙවුකාරියේදී පවත්වනු ලැබූ ආණ්ඩුව සහතික කළේය.

ආණ්ඩුව සහතික කළේය. ආණ්ඩුව සහතික කළේය. ආණ්ඩුව සහතික කළේය. ආණ්ඩුව සහතික කළේය. ආණ්ඩුව සහතික කළේය.

LAND SALES IN THE PROVINCE OF SABARAGAMUWA.

No. 348, P. OF S.

Colonial Secretary's Office,
Colombo, January 18, 1901.

ON Tuesday, March 19, 1901, at 1 P.M., the Government Agent for the Province of Sabaragamuwa will put up to auction, at his office in Ratnapura, the under-mentioned portions of Crown Land, on the terms authorized by Government.

Four allotments of land situated in the Kuruwiti korale of the Ratnapura District of the Province of Sabaragamuwa.

Preliminary plan 53. Village—Katahengama.

| Lot. | Name of Land. | Description. | Extent. | | Upset Price per Acre. |
|------|--|--------------|---------|-------|-----------------------|
| | | | A. | R. P. | |
| 110 | Kendalanda | Chena | 4 | 2 19 | 10 |
| C 16 | Ambagahakumburadeniya and Bubuledeniya | Deniya | 31 | 3 33 | 10 |
| D 16 | Ambagahakumburahena | Chena | 6 | 0 34 | 10 |

Preliminary plan 8,879. Village—Kalatuwawa.

| | | | | | |
|------|------------------|-------|---|------|----|
| 7443 | Ginigatkandehena | Chena | 4 | 0 13 | 10 |
|------|------------------|-------|---|------|----|

Further information respecting these lands may be obtained from the Surveyor-General, and respecting the conditions of sale from the Government Agent, Province of Sabaragamuwa.

By His Excellency the Governor's command,

W. T. TAYLOR,
Acting Colonial Secretary.

No. 348, P. OF S.

වම් 1901 ක්වු ජනවාරි මස 18 වෙනි දින කොළඹ මහසෙනෙවුගාරිස්ථලන්තාන්සේසේ කන්තෝරුවේදී.

සබරගමු දිසාවේ ඒජන්තලුන්තාන්සේසේ මිසිස් මෙසි පහත සඳහන්වෙන ආණ්ඩුව සන්තක ඉඩම් ආණ්ඩුවේ නිකුත්වනු ප්‍රකාරයට වම් 1901 ක්වු මාර්තු මස 19 වෙනි දිනවූ අභ්‍යරුවාද පස්වරු 1 ව රත්නපුරේ කම් මේරියේදී වෙන්දේසිකර මිකුණුවට සෙදෙනවා ඇත.

සබරගමු දිසාවේ රත්නපුර පලාතේ තුරුවිකෝරලේ පිහිටා තිබෙන බිම්කැබෙලි.
සිතියම 53. ගම—කහගේන්ගම.

| නො. | ඉඩමේ නම. | අයිතිකම කියන්නා. | අන්දම. | මහත. ගත මිල අ. රු. ප. | අක්කර. රු. |
|------|---------------------------------|--------------------------------------|--------|--------------------------|---------------|
| 110 | කැන්දලන්ද | ආණ්ඩුව | සේන | 4 2 19 | 10 |
| C 16 | අඹගහකුඹුරදෙනිය සහ බුබුලොදනිය | එම | දෙනිය | 31 3 33 | 10 |
| D 16 | අඹගහකුඹුරගේන | එම | සේන | 6 0 34 | 10 |
| 7443 | ශීතියන්කන්දගේන | සිතියම 8,879. ගම—කලුබුවාව. ආණ්ඩුව | සේන | 4 0 13 | 10 |

මේ ඉඩම් සම්බන්ධ වැඩිදුර කාරණ මිනිස්සෝරු දෙපාර්තමේන්තුවේ ප්‍රධානතුමාගෙන්ද, මිනිස්සේ කොන්දේසි ගැණ කාරයා සබරගමුදිසාවේ ඒජන්තලුන්තාන්සේසේගෙන්ද දැනගත්ව පුළුවන.

ගරුභර ආණ්ඩුකාර උතුමාගත්වහන්සේගේ ආඥාවලස,
ඩබ්ල්. ඩී. මේලර්,
වැඩබලග මහසෙනෙවුගාරිස් මමිහ.

LAND ACQUISITION NOTICES.

HAVING been duly directed by the Governor, with the advice of the Executive Council, acting under the provisions of "The Land Acquisition Ordinance of 1876," section 6, to take order for the acquisition of the following lands, required for a public purpose, namely, for the proposed infectious diseases ward, Uda Pussellawa hospital, to wit:—

Preliminary plan 4,931. Village—Ambaliyadde.

| Lot. | Name of Land. | Description. | Name of Claimant. | Extent. A. R. P. |
|-------|---------------|--------------|-------------------------|---------------------|
| V 817 | Obodapatana | Tea | Uda Pussellawa hospital | 0 0 8 |
| W 817 | Do. | do. | Delmar estate | 0 0 13 |
| X 817 | Do. | Grass | do. | 0 0 11 |
| Y 817 | Do. | do. | do. | 0 0 28 |

I hereby give public notice, as required by section 7, that the Government proposes to take possession of the lands.

All persons interested in the aforesaid lands are hereby required to appear personally or by agent before me at Nuwara Eliya on February 20, 1901, at 12 noon, and to state the nature of their respective interests in the lands, and the amount and particulars of their claims to compensation for such interests.

Nuwara Eliya Kachcheri,
December 28, 1900.

E. M. DE C. SHORT,
Assistant Government Agent.

වම් 1876 ක්වු අවුලුදේදේ නොමිමර පිටේ ආඥාපත්‍රයේ ගත්වෙනි වගන්තියේ ප්‍රකාරයට ආණ්ඩුවේ කටයුත්ත කට, ඒකම් :—උඩපුස්සැල්ලාවේ බෝවෙන රෝගකාරයින් නවත්වන ආරෝග්‍යශාලාවක් ගොඩනැගීම පිණිස මෙසි පහත සඳහන්වෙන ඉඩම් උඩගැණීම සඳහා ක්‍රියාකරණපිණිස "වම් 1876ගේ ඉඩම් උඩගැණීමේ ආඥාපත්‍රයේ" තවෙනි කාණ්ඩයේ කර්තව්‍ය පංතාර්තුවල ප්‍රකාරයට කරක මන්ත්‍රිසභාවේ මන්ත්‍රණය ඇතුළු උතුමාගත්වහන්සේගෙන් නිසිආකාර මට අණලැබී තිබේ, ඒ ඉඩම් නම් :—

සිතියම 4,931. ගම—අඹලියද්ද.

| නො. | ඉඩමේ නම. | අන්දම. | අයිතිකම කියන්නා. | මහත. අ. රු. ප. |
|-------|----------|--------|---|-------------------|
| V 817 | බිබඬපහත | සේ | උඩපුස්සැල්ලාවේ ඉස්පිරිසාලේ ඩැල්මාර් වත්ත | 0 0 8 |
| W 817 | එම | එම | එම | 0 0 13 |
| X 817 | එම | කනබිම | එම | 0 0 11 |
| Y 817 | එම | එම | එම | 0 0 28 |

එඩ්වින් ඉඩම් අයිතිකර ගැණීමට ආණ්ඩුවේ කල්පනාව තිබෙනබව පොදුජනතාව දැනගැන්ව සඳහා ගත්වෙනි වගන්තියේ බිහිකර තිබෙන හැටියට මෙයින් දැනුම්දෙමි.

ඉහතකී ඉඩම්වලට අයිතිවාසිකම් ඇත්තාවූ සෑමදෙනම හමුත්ව නොහොත් හමුත් වෙනුවට ක්‍රියාකරණ අංකවම් 1901 ක්වු පෙබ්‍රවාරි මස 20 වෙනි දින දවල් 12ගේ කන්සමට නුවරඑදේදී මා ඉදිරිපිටට පැමිණ ඒ කොසි අන්දමේ අයිතිවාසිකම්ද කියා කියාසිටින්නට බිහිවූ සහ මෙම ඉඩම් වෙනුවට ඉල්ලා සිටින මුදල් ගණනක් ඒවා ඇත්තාවූ හමුත්ගේ අයිතිකමේ තොරතුරුත් කියාසිටින්නට බිහිවූ මෙයින් දැනගත යුතුයි.

වම් 1900 ක්වු දෙසැම්බ්‍ර මස 28 වෙනි දින නුවරඑලියේ කම්මේරියේදී.

ඊ. ඇම්. ද සී. හෝර්ට්,
ආණ්ඩුවේ උපඒජන්ත මමිහ.

1876 ம் (நடு)-த்து 3 ம் இலக்கச்சட்டத்தினது 7 ம் பிரிவின பிரகாரம் உடுபுசலாவ ஆஸ்பத்திரிக்கு தேளவையாயிருக்கும் தொற்றுநாயகி கட்டிடம் என்னும் பகிரங்கதேவைக்கு வேண்டியதான பின்னாச்சொலபபடும காணிகளை, அஃதாவது:—

| துண்டு. | காணியினது பெயர். | பிரதமபடத்த இலக்கம் 4,931. | குறிச்சி—அமபளியக்தே. | விசாலம். |
|---------|------------------|---------------------------|----------------------|------------|
| | | விவரம். | உரித்தாளியின் பெயர். | அ. மு. பெ. |
| V 817- | ஒபடபத்தின | தேயிலை | உடுபுசலாவ ஆஸ்பத்திரி | 0 0 8 |
| W 817 | ஒடி | ஒடி | டெலபார தோட்டம் | 0 0 13 |
| X 817 | ஒடி | பிளாளுஇடம் | ஒடி | 0 0 11 |
| Y 817 | ஒடி | ஒடி | ஒடி | 0 0 28 |

எடுத்துக்கொள்வதற்கான எத்தனாஞ்செய்யும்படி 1876 ம் (நடு)-த்துக் காணி எடுத்துக்கொள்வதைப்பற்றிய சட்டத்தினது 6 ம் பிரிவின ஏற்பாடுகளின் பிரகாரம் மந்திராலோசனைச் சபையினது ஆலோசனையுடன தேசாதிபதியவர்கள் எனக்குக் கற்பனைசெய்திருப்பதனால், அக்காணிகளை ஆட்சிஒப்புக்கொள்ள அரசாட்சியார் எண்ணியிருக்கிறார் எனபதை 7 ம் பிரிவினபடி வேண்டிய பிரகாரம் நான் இதனைக்கொண்டு பிரசித்தமாய் விளம்பரஞ்செய்கிறேன்.

மேற்கூறித்த காணிகளுக்கு உரித்துப்பேசுகின்ற சகலரும் தாமாக அல்லது அவரவருடைய காரியகார மூலமாய் 1901 ம் (நடு) பெப்பரவாரிமாசம் 20 ந் தேதியிலன்று 12 மணிகு நூவரேவியாவில எனமுன்பாக வெளிப்படும் தத்தமக்கு அக்காணிகளிலுள்ள உடந்தைகளினது தனமையையும் அவ்வுடந்தைகளுக்காய்த தாம் சாதிக்கும் உரித்துகளின் தொகையையும் வ்வரங்குளையும் சொல்லும்படி இதனால் அவர்களிடத்திற் கேட்கக்கொள்ளப்படுகின்றது.

நூவரேவியா கச்சேரி,
1900 ம் (நடு) மாகபிழி 28 ந் உ.

ஈ. எம். டி. சீ. லோர்ட்,
உதவி அரசாட்சி ஏசண்டு

HAVING been duly directed by the Governor, with the advice of the Executive Council, acting under the provisions of "The Land Acquisition Ordinance of 1876," section 6, to take order for the acquisition of the following land, required for a public purpose, namely, for a well, to wit:—

Preliminary plan 4,955. Village—Kadugannawa.

| Lot. | Name of Land. | Description. | Name of Claimant. | Extent. |
|-------|---------------|--------------|-------------------|----------|
| | | | | A. R. P. |
| A 819 | Kohange | House No. 85 | K. Slemalebbe | 0 0 12 |

I hereby give public notice, as required by section 7, that the Government proposes to take possession of the land.

All persons interested in the aforesaid land are hereby required to appear personally or by agent before me at Kadugannawa on February 23, 1901, at 2 o'clock P.M., and to state the nature of their respective interests in the land, and the amount and particulars of their claims to compensation for such interests

Kandy Kachcheri,
January 19, 1901.

H. WACE,
Government Agent.

உதவி 1876 ன்வி ஏபிரி 3-ஆம் தேதி ஏற்பாடுகளின் பிரகாரம் மந்திராலோசனைச் சபையினது ஆலோசனையுடன தேசாதிபதியவர்கள் எனக்குக் கற்பனைசெய்திருப்பதனால், அக்காணிகளை ஆட்சிஒப்புக்கொள்ள அரசாட்சியார் எண்ணியிருக்கிறார் எனபதை 7 ம் பிரிவினபடி வேண்டிய பிரகாரம் நான் இதனைக்கொண்டு பிரசித்தமாய் விளம்பரஞ்செய்கிறேன்.

| காணி. | ஓடுமே தலை. | பிரதமபடத்த இலக்கம் 4,955. | குறிச்சி—கடுகனாளுவை. | விசாலம். |
|-------|------------|---------------------------|----------------------|------------|
| | | விவரம். | உரித்தாளியின் பெயர். | அ. மு. பெ. |
| A 819 | கோகங்கே | 85 ம் இலக்க வீடு | கே. சிலேமா லெவ்வை | 0 0 12 |

எடுத்துக்கொள்வதற்கான எத்தனாஞ்செய்யும்படி 1876 ம் (நடு)-த்துக் காணி எடுத்துக்கொள்வதைப்பற்றிய சட்டத்தினது 6 ம் பிரிவின ஏற்பாடுகளின் பிரகாரம் மந்திராலோசனைச் சபையினது ஆலோசனையுடன தேசாதிபதியவர்கள் எனக்குக் கற்பனைசெய்திருப்பதனால், அக்காணிகளை ஆட்சிஒப்புக்கொள்ள அரசாட்சியார் எண்ணியிருக்கிறார் எனபதை 7 ம் பிரிவினபடி வேண்டிய பிரகாரம் நான் இதனைக்கொண்டு பிரசித்தமாய் விளம்பரஞ்செய்கிறேன்.

மேற்கூறித்த காணிக்கு உரித்துப்பேசுகின்ற சகலரும் தாமாக அல்லது அவரவருடைய காரியகாரர் மூலமாய் 1901 ம் (நடு) மாகபிழி 23 ந் தேதியிலன்று 2 மணிகு கடுகனாளுவையில எனமுன்பாக வெளிப்படும் தத்தமக்கு அக்காணியிலுள்ள உடந்தைகளினது தனமையையும் அவ்வுடந்தைகளுக்காய்த தாம் சாதிக்கும் உரித்துகளின் தொகையையும் வ்வரங்குளையும் சொல்லும்படி இதனால் அவர்களிடத்திற் கேட்கக்கொள்ளப்படுகின்றது.

கண்டி கச்சேரி,
1901 ம் (நடு) தை 19 ந் உ.

எச். வேலு,
அரசாட்சி ஏசண்டு

1876 ம் (நடு)-த்து 3 ம் இலக்கச்சட்டத்தினது 7 ம் பிரிவின பிரகாரம் மந்திராலோசனைச் சபையினது ஆலோசனையுடன தேசாதிபதியவர்கள் எனக்குக் கற்பனைசெய்திருப்பதனால், அக்காணிகளை ஆட்சிஒப்புக்கொள்ள அரசாட்சியார் எண்ணியிருக்கிறார் எனபதை 7 ம் பிரிவினபடி வேண்டிய பிரகாரம் நான் இதனைக்கொண்டு பிரசித்தமாய் விளம்பரஞ்செய்கிறேன்.

| துண்டு. | காணியினது பெயர். | பிரதமபடத்த இலக்கம் 4,955. | குறிச்சி—கடுகனாளுவை. | விசாலம். |
|---------|------------------|---------------------------|----------------------|------------|
| | | விவரம். | உரித்தாளியின் பெயர். | அ. மு. பெ. |
| A 819 | கோகங்கே | 85 ம் இலக்க வீடு | கே. சிலேமா லெவ்வை | 0 0 12 |

எடுத்துக்கொள்வதற்கான எத்தனாஞ்செய்யும்படி 1876 ம் (நடு)-த்துக் காணி எடுத்துக்கொள்வதைப்பற்றிய சட்டத்தினது 6 ம் பிரிவின ஏற்பாடுகளின் பிரகாரம் மந்திராலோசனைச் சபையினது ஆலோசனையுடன தேசாதிபதியவர்கள் எனக்குக் கற்பனைசெய்திருப்பதனால், அக்காணிகளை ஆட்சிஒப்புக்கொள்ள அரசாட்சியார் எண்ணியிருக்கிறார் எனபதை 7 ம் பிரிவினபடி வேண்டிய பிரகாரம் நான் இதனைக்கொண்டு பிரசித்தமாய் விளம்பரஞ்செய்கிறேன்.

மேற்கூறித்த காணிக்கு உரித்துப்பேசுகின்ற சகலரும் தாமாக அல்லது அவரவருடைய காரியகாரர் மூலமாய் 1901 ம் (நடு) மாகபிழி 23 ந் தேதியிலன்று 2 மணிகு கடுகனாளுவையில எனமுன்பாக வெளிப்படும் தத்தமக்கு அக்காணியிலுள்ள உடந்தைகளினது தனமையையும் அவ்வுடந்தைகளுக்காய்த தாம் சாதிக்கும் உரித்துகளின் தொகையையும் வ்வரங்குளையும் சொல்லும்படி இதனால் அவர்களிடத்திற் கேட்கக்கொள்ளப்படுகின்றது.

கண்டி கச்சேரி,
1901 ம் (நடு) தை 19 ந் உ.

எச். வேலு,
அரசாட்சி ஏசண்டு

SALES OF ARRACK, TOLL, AND OTHER RENTS.

NOTICE is hereby given that on Thursday, January 31, 1901, at 1 P.M., the Government Agent of the Province of Sabaragamuwa will put up for re-sale at the Ratnapura Kachcheri, at the risk of the original purchasers, the under-mentioned Toll Rents of the Province of Sabaragamuwa from February 1 to December 31, 1901, the original purchasers of which may have failed on or before that date to complete the necessary security.

The purchasers at the re-sale should deposit one-tenth of the purchase amount on the day of sale.

Kegalla District.

1. Toll at Gewilipitiya.
2. Toll at Ambanpitiya.
3. Toll at Nawagamawa.
4. Road toll, Mayinoluwa.

Ratnapura District.

1. Bridge toll at Kuruwita.
2. Bridge toll at Getahetta.
3. Bridge toll at Bilihul-oya.
4. Road toll at Katandola.
5. Road toll at Patakada.
6. Road toll at Hunuwala.
7. Road toll at Balangoda.

W. A. WEEREKOON,
for Government Agent.

Government Agent's Office,
Ratnapura, January 22, 1901.

විෂ් 1901 ක්වු පෙබරවාරි මස 1 වෙනි දින පවත් දෙසැම්බර් මස 31 වෙනි දින දක්වා මෙහි පහත සඳහන්වෙන රේන්ද පමුණු ගැනුම්කාරයින් විසින් ඇප තම්පුණ්ණිකරන්ව නොගෙදුනොත් ඔවුන්ගේ ඇපම වෙනුවට එකී රේන්ද වෛ 1901 ක්වු ජනවාරි මස 31 වෙනි දින මුතප්පතින්ද දවල් එකේ කතිසමට කවර හමු පලාගේ ඒජන්තරුන්සාන්ගේ විසින් රත්නපුරේ කවිවෙරියේදී නැවත විකුණන බව මෙයින් දන්වනුය. නැවත විකිනීමේදී ගැනුම්කාරයින් විසින් ගත් මුද් ලෙත් දහයෙන් කොටසක් විකිනීම දවසේදී මෙහි තබ න්තට ඕනෑය.

කැගලේ දිස්ත්‍රික්කය.

1. ගැවිලිපිටියේ පාරේ රේන්දයද.
2. අඹන්පිටියේ පාරේ රේන්දයද.
3. නවහමුවේ පාරේ රේන්දයද.
4. මයිනොඑවේ පාරේ රේන්දයද.

රත්නපුරේ දිස්ත්‍රික්කය.

1. කුරුවිට පාලම් රේන්දයද.
2. ගැටගැන්ගේ පාලම් රේන්දයද.
3. බිලිහුල්මියේ පාලම් රේන්දයද.
4. කැටන්දෙල පාරේ රේන්දයද.
5. පානකඩ පාරේ රේන්දයද.
6. හුඹුල්ල පාරේ රේන්දයද.
7. බලංගොඩ පාරේ රේන්දයද.

ඩබ්ලිවු. එච්. විරකෝන්,
ඒජන්තරුන්සාන්ගේ වෙනුවට

වෛ 1901 ක්වු ජනවාරි මස 22 වෙනි දින
රත්නපුරේ කවිවෙරියේදීය.

MISCELLANEOUS NOTICES.

OFFERS will be received by the Assistant Conservator of Forests, Hill Reserves, Nuwara Eliya, on or before February 12, 1901, for the firewood in the following block.

Tenders should state a rate per cubic yard. All firewood to be cut and removed at the expense of the purchaser of the firewood with as little damage as possible to the surrounding growth.

Tenders are subject to the approval of Conservator of Forests, Colombo, who does not bind himself to accept the highest or any tender.

Block No. 4.

About 30 acres of forest in Fidurantalagala Range, Nuwara Eliya District, adjoining road from Kandapola to Maturata; and bounded on the north and east by demarcation line 6 ft. wide, on the south by Eskdale estate, and on the west by Kandapola-Maturata road.

Trees to be stamped by the Forest Department, containing about 2,000 cubic yards firewood, more or less.

For further particulars apply to the Assistant Conservator of Forests, Hill Reserves, Nuwara Eliya.

H. R. SPENCE,
Assistant Conservator of Forests,
Hill Reserves.

Office of the Assistant Conservator of Forests,
Nuwara Eliya, January 16, 1901.

මෙහි පහත සඳහන්වෙන නොමමර 4෧෮ කවිවියේ තිබෙන දරවලට වැන්ඩර්පත්‍ර කුවරඑළියේ කැලැඵ්ජන්තරුන්සාන්ගේ විසින් ලබන පෙබ්‍රවාරි මස 12 වෙනි දිනට වත්ගෙන් භාරගනු ලැබේ. ඉල්ලුම් පත්‍රවල කියුබික් ජරයකට මෙපමණය කියා සඳහන් කරන්න ඕනෑය. සියළුම දර මිලේට ගන්න අය විසින් කපා කැලේට කිසි ඇලාහයක් නොවෙන අන්දමට අහක්කරන්න ඕනෑය. වැන්ඩර්පත්‍ර කොළඹ මහ කැලැඵ්ජන්තරුන්සාන්ගේ කැමැත්තට යටත් වෙන්න ඕනෑවත් ඇර, උත්සාන්ගේ වැඩිවැන්ඩරයක් ගෝ කිසිම වැන්ඩරයක් භාරගන්න බැඳෙන්නේ නැත.

නොමමර 4෧෮ කවිවිය.

මෙම කවිවිය කුවරඑළි දිස්ත්‍රික්කයට ඇතුළු කන්ද පල මතුරට පාරට ගාවය. උතුරට සහ නැගෙනහිරට මායිම් අඩි 6ක් පල ඇති මායිම් පාරද, දකුණට ඇස්කේල් වත්තද, දකුණට කන්දපල මතුරට පාරද, එහි තිබෙන දර කියුබික් ජර 2,000 වැඩි ගෝ අඩු කෝ ගස් දරවලට කැලෑ දෙපාර්තමේන්තුවෙන් මුද් දර නියමන ඕනෑය.

මේ ගැන වැඩිදුර කාරණා කුවරඑළියේ කැලැඵ්ජන්තරුන්සාන්ගේගෙන් දනගන්න පුළුවනි.

එච්. ආර්. ජරාන්ස්,
කැලැඵ්ජන්තරුන්සාන්ගේය.

වෛ 1901 ක්වු ජනවාරි මස 16 වෙනි
දින කුවරඑළියේ කැලැඵ්ජන්ත
රුන්සාන්ගේගේ කන්ගෝරුවේදීය.

SEALED tenders are invited from persons willing to contract for felling 189 ebony trees in Kitulutu Block between 80th and 82nd mileposts, Kandy-Trincomalee road, Compartment Nos. 9, 10, 11, and 12, and for transporting and delivering at the Trincomalee Depôt during 1901.

A deposit of Rs. 150 should be made as security. Tenderers should state the rate per ton of ebony delivered at the Trincomalee Depôt.

No tender will be accepted unless a deposit of Rs. 50 is made at the time of tender. A receipt thereof should accompany the tender.

All alterations and erasures in tenders should bear the initials of the tenderers, otherwise the tenders will be treated as informal and rejected.

In case a tender has been accepted, the tenderer will be noticed to appear within ten days and to furnish the necessary security in cash, and two solvent sureties, each to the amount of Rs. 300, certified by a principal headman; and if the tenderer fails within the time allowed to sign the necessary contract and to furnish the required security and sureties, his *bona fide* deposit will be forfeited to the Crown, and the next tenderer will be called upon to enter into the contract and to sign the same within ten days' notice.

On perfecting the contract the other tenderers' deposits will be released.

Tenders will be received by the Assistant Conservator of Forests, North-Eastern Circle, Trincomalee, up to 12 o'clock noon on Thursday, January 31, 1901.

The Assistant Conservator reserves to himself the right, without question, to accept or to reject all or any tender, or to give a portion of the tender and to fix the amount of security and surety.

A. M. WALKER,
Assistant Conservator of
Forests, North-Eastern Circle.

Trincomalee,
January 15, 1901.

கண்டியிலிருந்து திரிகோணமலைக்கு வரும் ரோட்டில் 80 ம் 82 ம் கட்டைகளுக்கிடையிலுள்ள கித்துலுத்துக் காட்டில் 9 ம் 10 ம் 11 ம் 12 ம் பிரிவுக் கண்டங்களிலிருந்து 189 கருங்காலி மரம் 1901 ம் ஆண்டில் வெட்டி அப்புறப்படுத்தித் திரிகோணமலை மரப்பட்டடையிற் கொண்டு வந்து கொடுக்க ஒப்பந்தஞ்செய்துகொள்ள விருப்பமுள்ளவர்களின் கேள்விப் பத்திரங்களேற்றுக் கொள்ளப்படும்.

ரூபாய் 150 பிணையாகக் கட்டவேண்டும்.

திரிகோணமலை மரப்பட்டடையிற் கொண்டு வந்து கொடுக்கப்படும் ஒரு டன் நிறையுள்ள கருங்காலி மரத்துக்கு வீதமின்ன தென்று கேட்கவேண்டும்.

கேள்விப்பத்திரம் கொடுக்கும் நேரத்தில் ரூபாய் 50 பிணையாகக் கட்டி அதின் பற்றுத்தண்டைக் கேள்விப் பத்திரத்துடன் அனுப்பி வைத்தால் அல்லாது ஏதொரு கேள்விப்பத்திரமு மேற்றுக்கொள்ளப்பட மாட்டாது.

கேள்விப்பத்திரத்தில் பிழைகள் திருத்தப்படு மிடங்கள் ஒப்பந்தக்காரனின் கையொப்பம் பெற்றிருக்கவேண்டும்—அல்லாவிடில் கேள்விப்பத்திரம் சரியல்ல தென்று தள்ளப்படும்.

ஒரு கேள்வி ஏற்றுக்கொள்ளப்பட்டால் கேள்விக்காரனை பத்து நாட்களுக்குள் தெரிபட்ட வேண்டிய பணியும் பெரிய தலைமைக்காரனால் எழுத்தில் நிச்சயப்படுத்தப்பட்ட ஒவ்வொருநாள் ரூபாய் 300 ல் பெறுமதியுள்ள இரண்டு சரீரப் பிணையும் கொடுக்கும் படி அறிவித்தல் செய்யப்படும். விடப்பட்ட காலத்துக்குள் தேள்வையான பிணையும் சரீரப்பிணையும் கொடுத்த ஒப்பந்தத்தில் கையொப்பம்வைக்கத் தவறுந் காலம் கட்டிய பணம் பறிமுதலாக்கப்பட்டு அடுத்தக் கேள்விக்காரனை பத்து நாட்களுக்குள் வந்து கொந்திருத்தில் எழுதப்படவும் அதில் கையொப்பம் வைக்கும் படியு மறிவித்தல் செய்யப்படும்.

கொந்திருத்தில் கையொப்பம் வைத்ததன்பின் மறநக் கேள்விக்காரர் கட்டிய பணம் திருப்பிக் கொடுத்துப்போடப்படும்.

1901 ம் ஆண்டு தைமீ 31 ந் தேதியாகிய வியாளக் கிழமை பகல் 12 மணி மட்டும் திரிகோணமலை வடகிழக்குப் பகுதி உதவிக் காட்டுத்தியோகஸ்தரால் கேள்விக்கொடுக்கின்றதுக்கொள்ளப்படும்.

எல்லாக் கேள்விகளை அல்லது ஏதொரு கேள்வியை ஏற்றுக்கொள்ளுகிறதும் தள்ளுகிறதும் அல்லது ஒரு பகுதிக்கேள்வியைக் கொடுத்த அதற்குத்தக்க பிணையும் சரீரப் பிணையும் நியமிக்கிறதமாகிய உருத்து உதவிக் காட்டுத்தியோகஸ்தருக்குண்டு.

எ. எம். வாக்கர்,
வடகிழக்குப்பகுதி உதவி காட்டுத்தியோகஸ்தர்.

திரிகோணமலை,
1901 ம் ஆண்டு தைமீ 15 ந் உ,

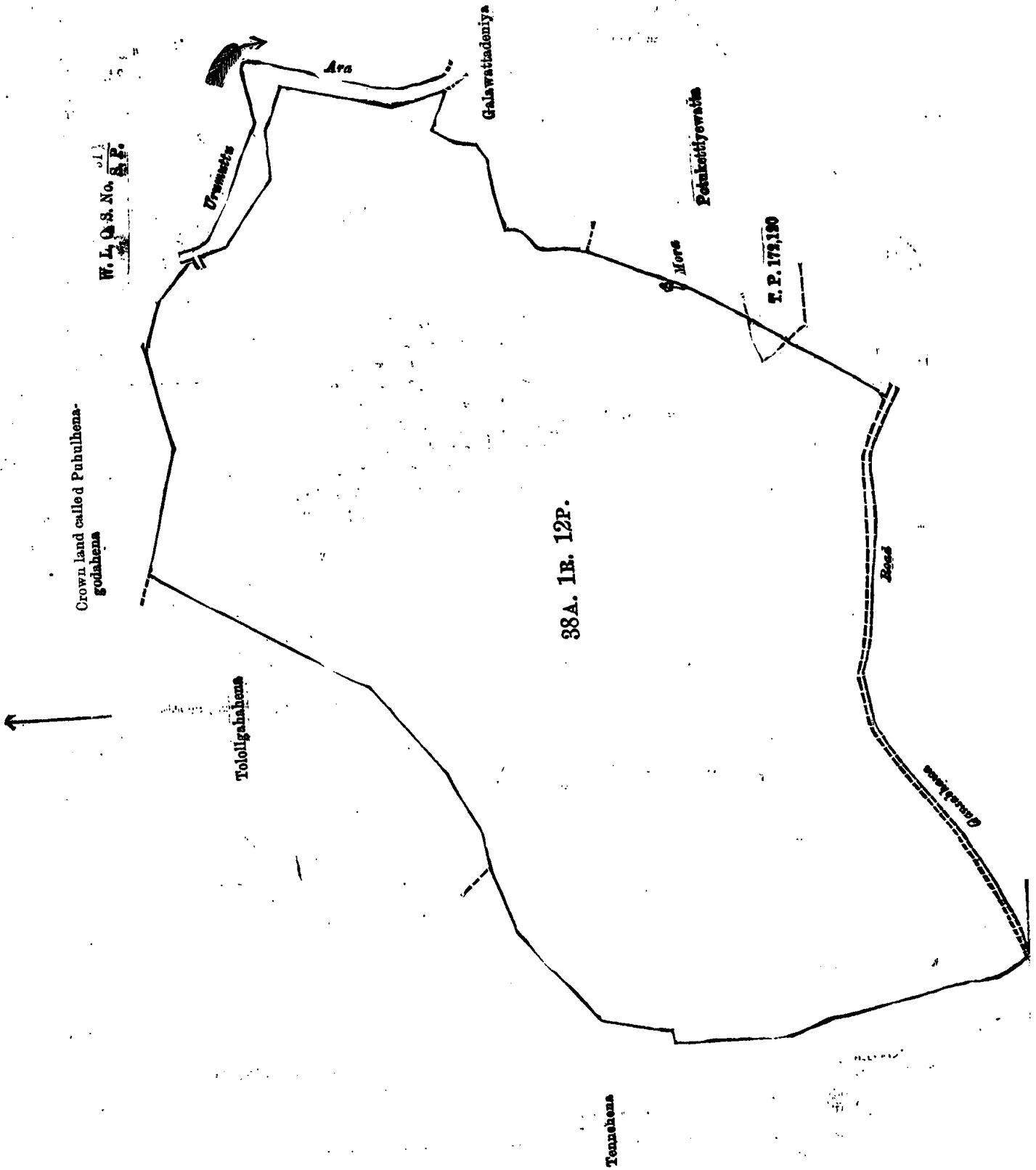
NOTICES UNDER THE WASTE LANDS ORDINANCES.

Order under Section 4, Sub-section (1), of "The Waste Lands Ordinances, 1897, 1899, and 1900."
In the matter of the land commonly called or known as Talagahahena, situate in the village of Beragama in the Kandaboda pattu of the Matara District, in the Southern Province, and of "The Waste Lands Ordinances, 1897, 1899, and 1900."

WHEREAS in pursuance of section 1 of the said Ordinances it was duly notified on the 28th day of July, One thousand Eight hundred and Ninety-nine, that if no claim to the land commonly called or known as Talagahahena, situate in the village of Beragama in the Kandaboda pattu of the Matara District, in the Southern Province, containing in extent 38 acres 1 rood and 12 perches, as shown in W. L. O. S. No. 31, was made to the Special Officer appointed under section 28 of Ordinance No. 1 of 1897 within the period of three months from the date specified in such notice, such land would be deemed the property of the Crown and dealt with on account of the Crown :

And whereas (1) Wikrema Kalutotage Edonis Appu, (2) Arachchige Don Abraham, (3) Arachchige Dingi Appu, (4) Arachchige Kalu Appu, (5) Darmapala Terunnanse, and (6) Kodituwakkuge Dowanhami made claim thereto, and I, John Penry Lewis, Special Officer appointed under section 28 of Ordinance No. 1 of 1897, made due inquiry into such claim ; and whereas I and the said claimants have, with the consent of His Excellency the Governor, come to an agreement in writing concerning the said land, under section 4, sub-section (1), of the said Ordinances :

And whereas it was ordered, in pursuance of the agreement afore-mentioned, that the said claimants do pay to the Assistant Government Agent at Matara a sum of Rupees One hundred and Ninety-five (Rs. 195)



Scale of 4 Chains to an Inch.

Land called Talagahahena, situate in the village Beragama in Kandaboda pattu of the Matara District, in the Southern Province, containing in extent 38A. 1R. 12P.

Surveyor-General's Office,
Colombo, May 10, 1899.

P. D. WARREN,
Assistant Surveyor-General.

as purchase amount for half of the said land called Talagahahena, situate in the village of Beragama in the Kandaboda pattu of the Matara District, in the Southern Province, containing in extent 38 acres 1 rood and

12 perches, as described in the annexed certified tracing from W. L. O. S. $\frac{31}{S.P.}$, and bounded as follows :
 on the north by Puhulhenegoda belonging to Crown and the Urumuttu-ara ; on the east by the Urumuttu-ara, Galwaladeniya claimed by Liysauge Don Andris and others, Patuketiyewatta claimed by Arachlige Don Aberan and others (T. P. 172,120) ; on the south by the Gansabhawa road from Makandura to Talahagama ; on the west by Tennehena claimed by Wikrema Kalutotage Edonis Appu and others and Tololgahahena ; claimed by ditto ; and whereas the said claimants have duly paid this amount as agreed, the said claimants are hereby declared to be the purchasers of the said half of the said land as described above. It is further declared that their claim to the remaining half of the said land is hereby admitted.

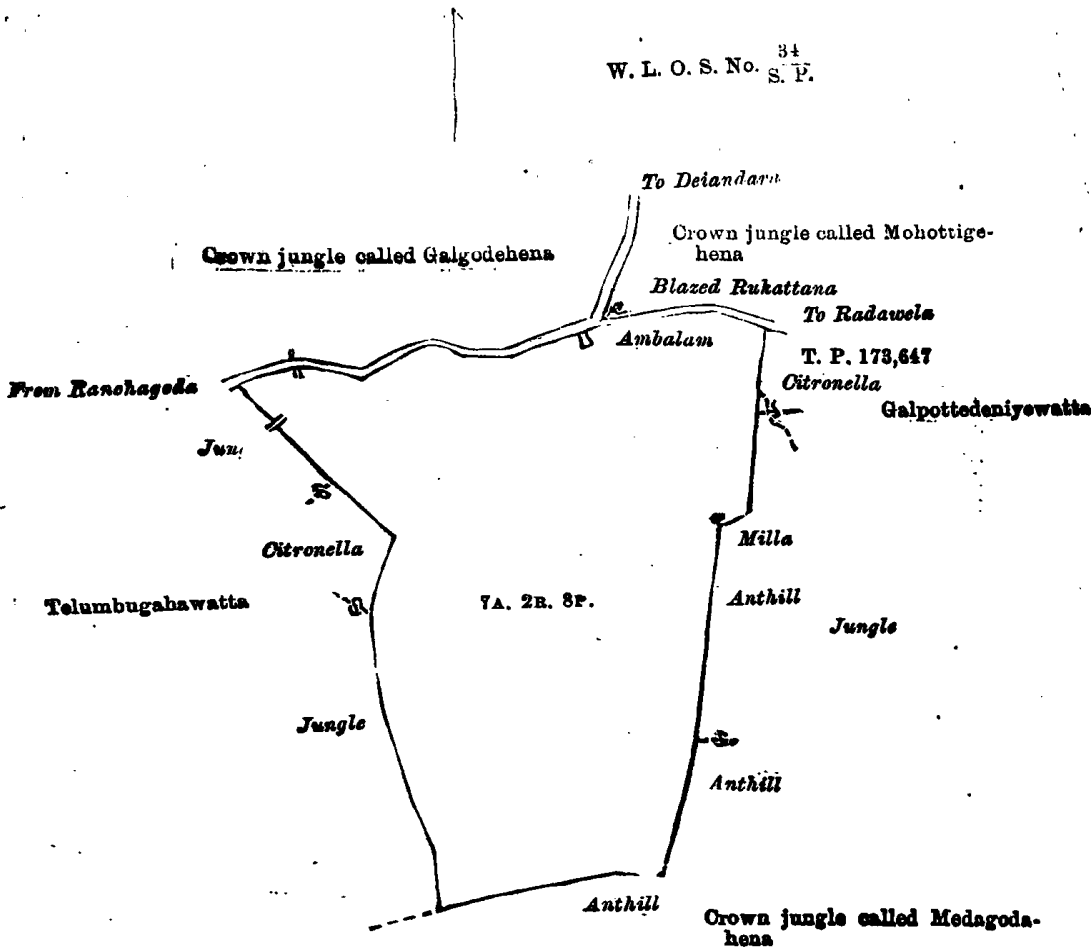
Matara, December 4, 1900.

J. P. LEWIS,
 Special Officer.

Proceedings under "The Waste Lands Ordinances, 1897, 1899, and 1900."

In the matter of the land commonly called or known as Medagodahena and Enderigalagodahena, situate in the village of Bamunugama in the Kandaboda pattu of the Matara District, in the Southern Province, and of the "Waste Lands Ordinances, 1897, 1899, and 1900."

WHEREAS in pursuance of section 1 of the said Ordinances it was duly notified on the 28th day of July, One thousand Eight hundred and Ninety-nine, that if no claim to the land commonly



Scale of 4 Chains to an Inch.

Situation : Bamunugama village in Kandaboda pattu of the Matara District.

| | |
|---|----------|
| Name of Land. | Extent. |
| Medagodahena and Enderigalagodahena | A. R. P. |
| Surveyor-General's Office, Colombo, February 18, 1899. | 7 2 8 |

P. D. WARREN,
 Assistant Surveyor-General.

called or known as Medagodahena and Enderigalagodahena, situate in the village of Bamunugama in the Kandaboda pattu of the Matara District, in the Southern Province, containing in extent 7 acres 2 roods and 8

erches, as shown in W. L. O. S. in No. ³⁴_{S. P.}, and in the annexed certified tracing therefrom, was made to the Special Officer appointed under section 28 of Ordinance No. 1 of 1897 within the period of three months from the date specified in such notice, such land would be deemed the property of the Crown and dealt with on account of the Crown :

And whereas (1) Edirisin Kumasaruge Don Tiyadoris of Bamunugama and (2) Kankanamanage Disaya of Wewala made claims thereto, and I, John Peury Lewis, Special Officer appointed under section 28 of Ordinance No. 1 of 1897, made due inquiry into such claims ; and whereas I do not admit the claims of any of the claimants, and I and the said first claimant have, with the consent of His Excellency the Governor, come to an agreement in writing concerning the said land, under section 4, sub-section (1), of the said Ordinances :

And whereas it was ordered, in pursuance of the agreement afore-mentioned, that the said Edirisin Kumasaruge Don Tiyadoris, of Bamunugama, do pay to the Assistant Government Agent at Matara a sum of Rupees Eighty only (Rs. 80) as purchase amount for the said land called Medagodahena and Enderigalghodahena, situate in the village of Bamunugama in the Kandaboda pattu of the Matara District, in the Southern Province, containing in extent 7 acres 2 roods and 8 perches, as shown in W. L. O. S. ³⁴_{S. P.}, and in the annexed certified tracing therefrom, and bounded as follows : on the north by the road from Ranchagoda to Deyiyandara and the road from Bamunugama to Radawela ; on the east by Galpottedeniyewatta belonging to Ranawirage Dines and others (I. P. 173,647) and Medagodahena belonging to Crown ; on the south by Medagodahena belonging to Crown ; on the west by Telambugahawatta claimed by Edirisin Kumasaruge Don Tiyadoris and others ; and whereas the said first claimant Edirisin Kumasaruge Don Tiyadoris has duly paid this amount as agreed, the said first claimant Edirisin Kumasaruge Don Tiyadoris is hereby declared to be the purchaser of the said land as described above.

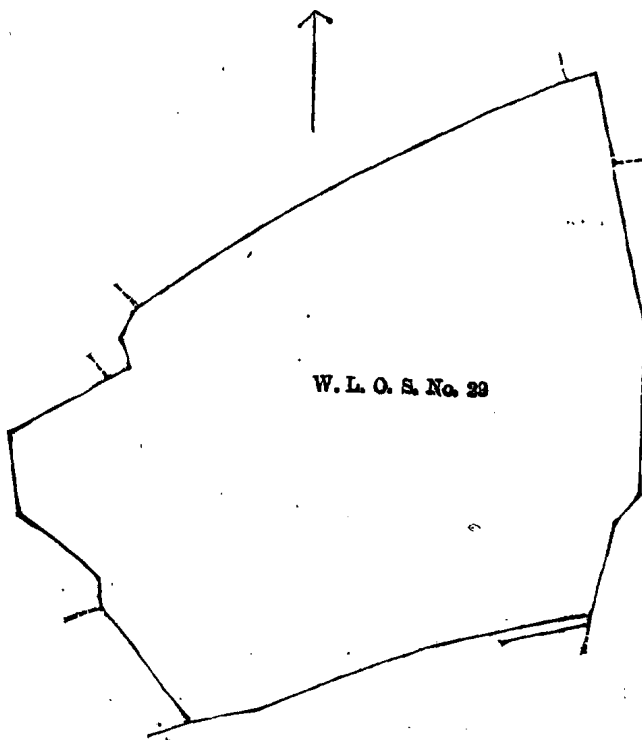
Matara, November 29, 1900.

J. P. LEWIS,
Special Officer.

Order under Section 4, Sub-section (1), of "The Waste Lands Ordinances, 1897, 1899, and 1900."

In the matter of the land commonly called or known as Gorakaelehena, situate in the village of Beragama in the Kandaboda pattu of the Matara District, in the Southern Province, and of "The Waste Lands Ordinances, 1897, 1899, and 1900."

WHEREAS in pursuance of section 1 of the said Ordinances it was duly notified on the 28th day of July, One thousand Eight hundred and Ninety-nine, that if no claim to the land commonly called or known



Land called Gorakaelehena in Beragama village, in Kandaboda pattuwa, in extent 11A. 1R. 25P.

Surveyor-General's Office,
Colombo, June 12, 1899.

S. J. C. MORE,
for Surveyor-General.

as Gorakaelehena, situate in the village of Beragama in the Kandaboda pattu of the Matara District, in the Southern Province, containing in extent 11 acres 1 rood and 25 perches, as shown in W. L. O. S. No. 29,

was made to the Special Officer appointed under section 28 of Ordinance No. 1 of 1897 within the period of three months from the date specified in such notice, such land would be deemed the property of the Crown and dealt with on account of the Crown :

And whereas (1) Darmapala Terunnanse, (2) Arachchige Don Abraham, (3) Arachchige Dingi Appu (4) Arachchige Kalu Appu, and (5) Kodituwakkuge Dowanhami made claim thereto, and I, John Penry Lewis Special Officer appointed under section 28 of Ordinance No. 1 of 1897, made due inquiry into such claim ; and whereas I and the said claimants have, with the consent of His Excellency the Governor, come to an agreement in writing concerning the said land, under section 4, sub-section (1), of the said Ordinances :

And whereas it was ordered, in pursuance of the agreement afore-mentioned, that the said claimants do pay to the Assistant Government Agent at Matara a sum of Rupees Sixty (Rs. 60) as purchase amount for half of the said land called Gorakaelehena, situate in the village of Beragama in the Kandaboda pattu of the Matara District, in the Southern Province, containing in extent 11 acres 1 rood and 25 perches, as described in the annexed certified tracing from W. L. O. S. No. 29, and bounded as follows : on the north by Pahalawatta belonging to Arachchige Dingi Appu and others ; on the east by Wilawatta belonging to Arachchige Kalu Appu and others, Beddegedarahena belonging to Crown ; on the south by Beddegederawatta belonging to Beragama Pausala ; on the west by Dewarawewatta belonging to Beragama Lokuge Don Juwanis and others, Ihala-gorakeledeniya belonging to Arachchige Dingi Appu and others ; and whereas the said claimants have duly paid this amount as agreed, the said claimants are hereby declared to be the purchasers of the said half of the said land as described above. It is further declared that their claim to the remaining half of the said land is hereby admitted.

Matara, December 4, 1900.

J. P. LEWIS,
Special Officer.

Order under Section 4, Sub-section (1), of "The Waste Lands Ordinances, 1897, 1899, and 1900."

In the matter of the land commonly called or known as Weralugahahena *alias* Komutugodahena, situate in the village of Mipawita in the Kandaboda pattu of the Matara District, in the Southern Province, and of "The Waste Lands Ordinances, 1897, 1899, and 1900."

WHEREAS in pursuance of section 1 of the said Ordinances it was duly notified on the 28th day of July, One thousand Eight hundred and Ninety-nine, that if no claim to the land commonly called or known as Weralugahahena *alias* Komutugodahena, situate in the village of Mipawita in the Kandaboda pattu of the Matara District, in the Southern Province, containing in extent 14 acres 2 roods and 21 perches, and shown as lot A in W. L. O. S. No. 35, was made to the Special Officer appointed under section 28 of Ordinance No. 1 of 1897 within the period of three months from the date specified in such notice, such land would be deemed the property of the Crown and dealt with on account of the Crown :

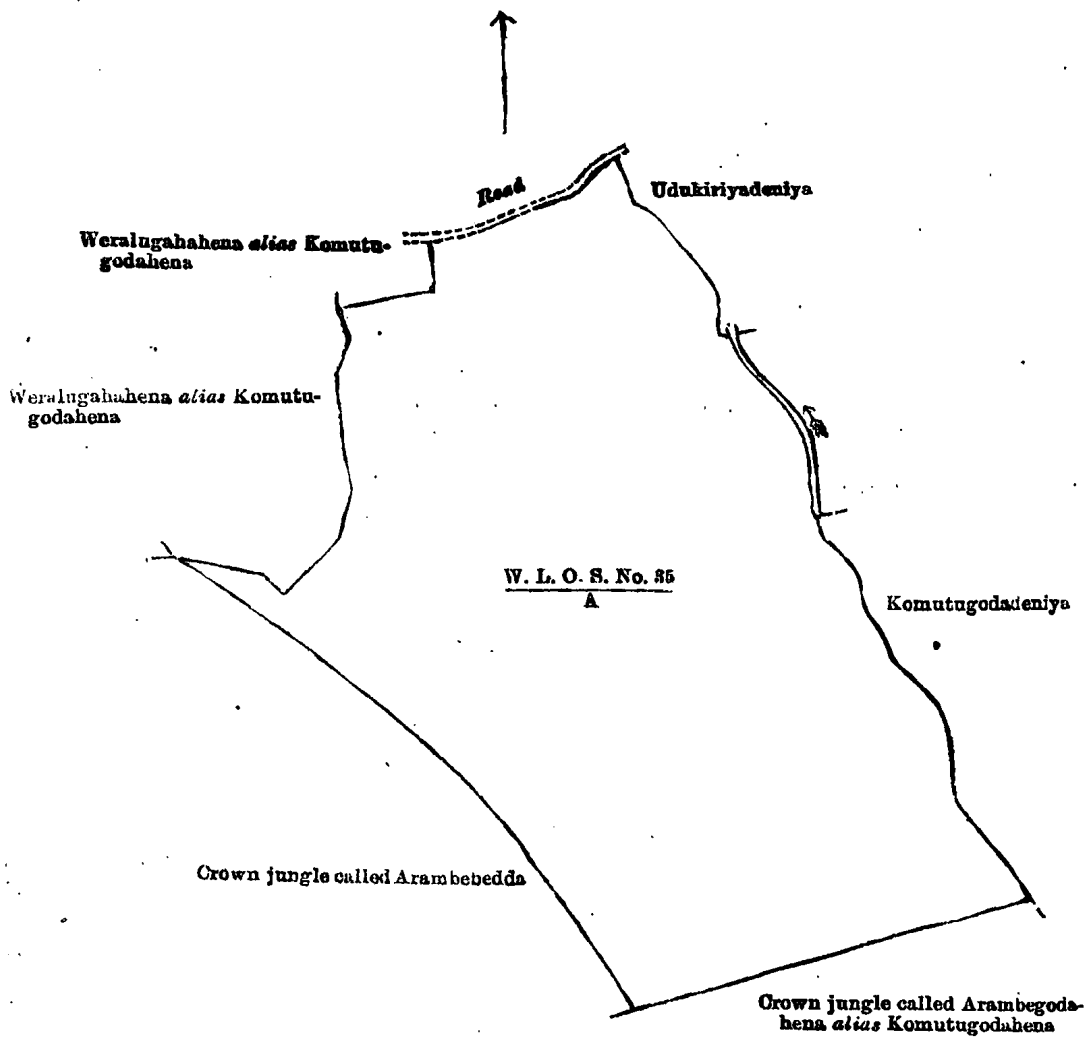
And whereas Francis Disanayaka, of Bambarenda, made claim thereto, and I, John Penry Lewis, Special Officer appointed under section 28 of Ordinance No. 1 of 1897, made due inquiry into such claim ; and whereas I and the said claimant have, with the consent of His Excellency the Governor, come to an agreement in writing concerning the said land, under section 4, sub-section (1), of the said Ordinances :

And whereas it was ordered, in pursuance of the agreement afore-mentioned, that the said Francis Disanayaka do pay to the Assistant Government Agent at Matara a sum of Rupees One hundred and Forty-seven and Cents Fifty (Rs. 147.50) as purchase amount of the said land called Weralugahahena *alias* Komutugodahena, situate in the village of Mipawita in the Kandaboda pattu of the Matara District, in the Southern Province, containing in extent 14 acres 2 roods and 21 perches, shown as lot A in W. L. O. S. 35 and in the annexed certified tracing therefrom, and bounded as follows : on the north by Weralugahahena *alias* Komutugodahena claimed by M. Babahami and the road ; on the east by Udukiriyadeniya belonging to D. Siman and others, the Udukiriyadeniyadola, Komutugodadeniya belonging to Francis Disanayaka ; on the south by Arambegodahena *alias* Komutugodahena belonging to Crown ; on the west by Arambebedda belonging to Crown, Weralugahahena *alias* Komutugodahena claimed by Francis Disanayaka ; and whereas the said claimant has duly paid this amount as agreed, the said claimant is hereby declared to be the purchaser of the said land as described above.

Matara, December 4, 1900.

J. P. LEWIS,
Special Officer.

[For Tracing see page 104.]



Lot A called Weralugahahena alias Komutugodahena, in extent 14A. 2R. 21P., situated in Mipawita village in Kandaboda pattu.

Surveyor-General's Office,
Colombo, November 29, 1900.

S. J. C. MORE,
for Surveyor-General.

ABSTRACTS OF SEASON REPORTS.

ABSTRACTS OF SEASON REPORTS FOR THE MONTH OF DECEMBER, 1900.

WESTERN PROVINCE.

COLOMBO AND NEGOMBO DISTRICTS.

Paddy : maha paddy plants are here and there already in ear.

Dry grain : no cultivation worth reporting.

Other products : the supply of vegetables was good and prices were moderate, but fruit was rather scarce and dear.

Prices of staple products : rice, Rs. 3.50 to Rs. 5.50 a bushel ; cocoanuts, Rs. 25 to Rs. 35 a 1,000.

Rainfall : there were a few showers of rain during the month.

Remarks on harvest prospects generally : a fairly good maha crop may be expected.

Observations on the health of the inhabitants : with the exception of a few cases of fever, dysentery, whooping-cough, and choleraic diarrhoea in some parts of the district, and of six cases of smallpox in the Salpiti and Hewagam korales, the health of the inhabitants was generally good.

KALUTARA DISTRICT.

Paddy : the maha crop is about three months old now, except in Pasdun korale east, where it is one month old. The worms called godawelli continue to destroy the plants in some parts of Rayigam korale.

Dry grain : nil.

Other products : fruit and vegetables are scarce throughout the district, except in Rayigam korale, where vegetables are plentiful.

Prices of staple products : rice, Rs. 4 to Rs. 6 a bushel ; cocoanuts, Rs. 27 to Rs. 30 per 1,000 in the totamunes and Rayigam korale and Rs. 30 to Rs. 40 in Pasdun korale east and west.

Rainfall : 9.74 in.

Remarks on harvest prospects generally : fair.

Health of people : good on the whole. There were a few cases of dysentery in Rayigam korale and the totamunes.

Health of cattle : good.

CENTRAL PROVINCE.

KANDY DISTRICT.

Paddy, maha : the paddy in all the divisions is blossoming.

Yala : nil.

Dry grain, maha : hill paddy in Yatinuwara and Tumpane is blossoming. Amu in Udunuwara and Harispattu and kurakkan in Pata Hewaheta are also blossoming respectively.

Yala : nil.

Rainfall : sufficient.

Prices : paddy, Re. 1.50 per bushel ; kurakkan, Re. 1.25 per bushel ; rice, Rs. 4.50 per bushel ; cocoanuts, Rs. 4 per 100.

Health of people : good. There were few cases of chickenpox and measles in Tumpane and Udunuwara.

Health of cattle : good.

MATALE DISTRICT.

Rainfall registered at Matale : 5.58 in.

Paddy, maha cultivation : Matale south crops in bud ; Matale north sowing just over ; Matale east (Gangala and Laggala) beginning to cultivate.

Dry grain (kurakkan chenas) : Matale south and north in bud ; in Matale east sowing nearly finished.

Tanks in Matale north : most of the tanks are full.

Health of cattle : good.

Health of people : good. Several cases of measles were reported from all the three divisions.

NUWARA ELIYA DISTRICT.

Paddy : Kotmale paddy plants in blossom ; general appearance good. Uda Hewaheta and Walapane—fairly good crop gathered.

Dry grain : Kotmale—reaping continued. Walapane and Uda Hewaheta kurakkan and Indian corn plants looking healthy.

Rainfall : there was sufficient rain throughout the district.

Health of population : satisfactory.

Health of cattle : good.

NORTHERN PROVINCE.

JAFFNA DISTRICT.

Rainfall : 7.76 in. as registered at the Public Works Department Office, Jaffna.

Weather : rain fell at short intervals during the month, and the weather was on the whole wet, the nights being dewy.

Paddy cultivation : plants are in ear, with good prospect, except in a few places, where the plants have been attacked by worms.

Dry grain cultivation : varaku and payaru are in ear ; ulunthu in plants ; prospects good.

Tobacco cultivation : cultivators are busy in preparing grounds and transplanting from nurseries.

Health of people : good, except a few cases of fever, and more favourable than usual at this time of year.

Health of cattle : good.

Prices of staple articles : paddy, Re. 1.87½ per bushel ; rice, Rs. 4 per bushel ; kurakkan, Re. 1.50 per bushel ; varaku, Re. 1.50 per bushel.

MANNAR DISTRICT.

Weather: rainfall registered at Mannar 5.82 in. Wind generally from north-east. The nights are somewhat dewy.

Agriculture: paddy cultivation in plant and flower. In some villages the fields are being sown. Tobacco gardens being prepared for planting.

Health of people: malarial fever is prevailing.

Health of cattle: satisfactory.

Price of grain: rice, Rs. 5.25 per bushel; paddy, Re. 1.87½ per bushel.

MULLAITIVU DISTRICT.

Weather: a good deal of rain fell during the month, but the rainfall was below the average. Many of the tanks have not filled. The smaller village tanks have not sufficient water for paddy cultivation. The nights were dewy.

Crops: paddy plants are in all stages of growth. Ploughing is going on under tanks that hold sufficient water. The crops all over the district need more rain; prospects not bright.

Health of people: satisfactory.

Health of cattle: good.

Prices of grain: paddy, Re. 1.75 to 2 per bushel; rice, Rs. 4 to 5 per bushel; kurakkan, Re. 1.25 to 1.75 per bushel; ellu, Rs. 4 to 4.50 per bushel; kollu, Rs. 2.50 per bushel; ulundu, Rs. 4 per bushel; payaru, Rs. 4 per bushel.

SOUTHERN PROVINCE.

GALLE DISTRICT.

Paddy: the maha crop is reported to be thriving.

Miscellaneous: breadfruit and jak are in abundance. The coconut crop is fair.

Prices of staple food: rice, Rs. 9.25 to Rs. 12.50 per bag; paddy, Rs. 2 per bushel; fine grain Rs. 2 to Rs. 2.25 per bushel; fish and vegetables plentiful.

Health: satisfactory. There was a good deal of dysentery during the month at Habaraduwa in Talpe pattu and a few cases at Balapitiya in Wellaboda pattu.

Cattle disease: cattle are free from disease, the murrain which broke out in Gangaboda pattu having been successfully repressed.

Rainfall: 9.31 in.

MATARA DISTRICT.

Paddy: maha harvest ripening.

Dry grain: restricted cultivation.

Prospects: fair.

Price of paddy: Rs. 2 per bushel.

Price of dry grain: Re. 1.50 per bushel.

Health of people: good.

Weather: very wet.

HAMBANTOTA DISTRICT.

Paddy: the maha crop ripe in the west of the district, and at various stages in Magam pattu.

Fine grain: the crops on chenas cleared for maha is in a good condition.

Weather: heavy rainfall.

Health: good. Fever prevailing to some extent in Magam pattu.

Murrain: no appearance of it.

Prices: Coast rice, Rs. 4 to Rs. 5 per bushel; country rice, Rs. 4.32 to Rs. 4.50 per bushel; paddy, Re. 1.75 to Rs. 2 per bushel; kurakkan Re. 1.50 per bushel; coconuts, Rs. 25 to 40 per 1,000; plantains, Rs. 25 per 100 bunches; Indian corn, 30 cents per 100; sweet potatoes, Re. 1 per cwt.; pumpkins, Rs. 12 per 100.

EASTERN PROVINCE.

BATTICALOA DISTRICT.

Paddy: munmari cultivation—crops doing well. Kalavellamai cultivation preparations for sowing in progress.

Chenas: Indian corn crop on small extent being harvested.

Price of paddy: paddy, Re. 1.50 to Re. 1.62½ per bushel.

Rainfall: 22.06 in. in 1899; 9.61 in. in 1900.

Public health: normal.

Cattle: no disease.

TRINCOMALEE DISTRICT.

Rainfall: 9.53 in.

Paddy: munmari cultivation in blossom; prospects good.

Tobacco: planting finished.

Fishery: good.

Health of people: fair.

Health of cattle: satisfactory.

Price of staple articles: paddy, Re. 1.50 per bushel; rice, Rs. 4 per bushel.

NORTH-WESTERN PROVINCE.

KURUNEGALA DISTRICT.

Katugampola Hatpattu.—Paddy crops: in ears in Kiniyama and Karanda pattu korales just being sown; prospects good. Fine grain crop in ears; prospects good. It rained eight days during the month. Health of people: fever prevails in some of the villages. Health of cattle: satisfactory.

Dewameddi Hatpattu.—Paddy crops, good; ripening, half-grown earing, and young; prospects favourable. Fine grain crops: good; ripening and being reaped; prospects fair. Hardly any rains except occasional local showers. Health of people: good except ordinary ailments. Health of cattle: good.

Wendawili Hatpattu.—No paddy lands nor chenas were sown during the month. Weather was favourable for crops. There was sufficient rain during the month. The health of the people was fair during the month and also of cattle. There were no cases of cattle murrain.

Hiriyala Hatpattu.—Paddy crops maturing; prospects favourable. Fine grain maturing; prospects favourable. Health of people: fever is prevailing to a small extent. Health of cattle: good.

Dambadeni Hatpattu.—Paddy crops grown for maha partly ripening, and the rest earing. No work for yala begun as yet; prospects good. Fine grain: very small extent cultivated. Almost all the crops ripe, only kurakkan and amu earing; prospects favourable. Rainfall: satisfactory. Health of people: in general good. Health of cattle: good.

PUTTALAM DISTRICT.

Paddy: in Demala hatpattu the crops for the maha harvest are in various stages of growth, and the condition is satisfactory. In Puttalam pattu division the crops are in good condition since the recent rain. There has been no cultivation in Kalpitiya division.

Fine grain: in Demala hatpattu and Puttalam pattu division the crops are in various stages of growth and the condition is good.

Staple products: the price of rice ranged from Rs. 4 to Rs. 6 per bushel; paddy, from Re. 1.37 to Re. 1.75 per bushel; kurakkan, from Re. 1.25 to Re. 1.50 per bushel; and coconuts, from Rs. 3 to Rs. 4 per 100 nuts.

Health of the people: in general is good.

Rainfall registered at Puttalam was 5.25 in.

CHILAW DISTRICT.

Pitigal Korale Northern Division.—Paddy cultivation: ma-wi cultivation is thriving well in some villages. In most of the villages bala-wi is being sown. Health of people: fever is prevailing in some villages.

Pitigal Korale Central Division.—Paddy cultivation: paddy sown for the current maha is reported to be 7,064 bushels, chiefly ma-wi. About 58 bushels have been damaged by floods, and the rest of the crops are thriving well, and are earing and maturing. Fine grain sown is about bushels 23, chiefly kurakkan cultivated in Yagam pattu. The crops are good. Health of people: ordinary; malarial fever is now prevalent in the villages to some extent. Health of cattle: good.

Pitigal Korale Southern Division.—Paddy cultivation: there has been no sowing this month. The yala crops, have been gathered in, and the maha cultivations are thriving well. Tobacco has been gathered in but there is no demand yet. Fruit is scarce. Manioc is growing well. Health of people: with the setting in of the north-east monsoon fever, dysentery, &c., broke out in this division, but not to any serious extent.

NORTH-CENTRAL PROVINCE.

ANURADHAPURA DISTRICT.

The rainfall at Anuradhapura as registered shows 8.51 in., and there has been rain throughout the Province.

Paddy cultivation: maha cultivation has commenced. Some fields are being sown and others have tender crops. Tanks are some quarter, some half full.

Health of cattle: satisfactory.

Health of people: satisfactory, save in Maradankadawela where a few cases of cholera been broken out. The epidemic has now been stamped out.

PROVINCE OF UVA.

BADULLA DISTRICT.

Paddy: yala crops are now being gathered, and the maha cultivation is going on.

Chenas: chena crops thriving well; prospects good; but most of the chena crops in Yatikinda were damaged by a kind of insect called golawellu when young.

Health of people: normal. There were some cases of sporadic cholera at the beginning of the month, but the disease has now disappeared.

Health of cattle: good.

Weather: very wet.

PROVINCE OF SABARAGAMUWA.

RATNAPURA DISTRICT.

Paddy: in Kuruwiti, Nawadun, Atakalan, and Kukul korales the first maha crops are blossoming; prospects are favourable, except the crops on low-lying fields in Kuruwiti korale. In Kuruwiti korale muttettu crops are being sown. In Kolonna korale yala crops have been threshed; yield unsatisfactory; and fields for the maha crops are being ploughed.

Fine grain: in Kuruwiti, Nawadun, and Atakalan korales chena crops are ripe and being reaped; prospects are favourable. In Kolonna korale kurakkan chenas are blossoming, and in Kukul korale crops on amu chenas are young.

The health of the people, on the whole, is satisfactory.

KEGALLA DISTRICT.

Paddy: maha prospects are good.

Dry grain: hill paddy, iringu, and amu prospects are good. Kurakkan sown in Three Korales and Lower Bulatgama is thriving.

Prices: paddy, Re. 1.50 per bushel; hill paddy, Re. 1.25 per bushel; kurakkan, Re. 1.12 per bushel; amu, Re. 1 per bushel.

Rainfall: Ambanpitiya, 3.05 in.; Ruanwella, 5.13 in.

Cattle disease is still prevailing in the villages of Gonaramba, Kannattota, Mudugomuwa, Petangoda, and Wendala in Dehigampal korale and in Dehiowita in Atulugam korale. It is on the decrease.

Health of people is generally good. A few cases of dysentery have been reported from Three Korales.