

Ceylon Government Gazette

Published by Authority.

No. 5,757—FRIDAY, FEBRUARY 1, 1901.

PART I.—General: Minutes, Proclamations, Appointments,
and General Government Notifications.

PART II.—Legal and Judicial.

PART III.—Provincial Administration.

PART IV.—Marine and Mercantile.

PART V.—Municipal and Local.

Separate paging is given to each Part in order that it may be filed separately.

Part III. — Provincial Administration.

	PAGE		PAGE
Land Sales:—		Land Acquisition Notices ...	144
Western Province, ...	109	Land Resumption Notices...	145
Central Province ...	129	Notices under Ordinance No. 1 of 1897...	157 & <i>Suppl.</i>
Northern Province ...	—	Abstracts of Season Reports	—
Southern Province ...	131	Notices under "The Forest Ordinance"	—
Eastern Province ...	141	Sales of Arrack, Opium, and Toll Rents	—
North-Western Province ...	—	Miscellaneous Provincial and District Notices:—	
North-Central Province ...	—	Sales of Salt and Timber	148
Province of Uva ...	—	Notifications of Close Season, Infected Areas, &c.	157
Province of Sabaragamuwa ...	144	Specifications under "The Irrigation Ordinance"	—

LAND SALES IN THE WESTERN PROVINCE.

No. 1,883, W. P.

Colonial Secretary's Office,
Colombo, January 18, 1901.

ON Tuesday, March 5, 1901, at 12 noon, the Hon. the Government Agent for the Western Province will up to auction, at his office in Colombo, the under-mentioned portion of Crown Land, on the terms authorized by Government.

Preliminary plan 10,173. Situation—Palle pattu of Salpiti korale.

Lot.	Village.	Name of Land.	Description.	Extent.	Upset Price
				A. R. P.	per Acre.
					Rs.
7343	Dehiwala	Telambugaha and Jambugahawatta	Old cocoanut	0 2 12	2,000

Further information respecting this land may be obtained from the Surveyor-General, and respecting the conditions of sale from the Hon. the Government Agent, Western Province.

By His Excellency the Governor's command,
W. T. TAYLOR,
Acting Colonial Secretary.

No. 1,883, W. P.

විෂි 1901 ක්වු ජනවාරි මස 18 වෙනි දින කොළඹ
මහසෙක්කාරිස්ථානයේ කන්තෝරුවේදී.

විස්තාරිත දිසාවේ වංශාධිපති ආණ්ඩුවේ ඒජන්ත උත්සාහයේ මිසිස් මෙහි පහත සඳහන්වූ ආණ්ඩුව සන්තක ඉඩම ආණ්ඩුවේ නියෝගවල ප්‍රකාරයට විෂි 1901 ක්වු මාර්තු මස 5 වෙනි දින වූ අගතරුවාද දවල් 12ට කොළඹ කඩුවේදී වෙන්දේසිකර විකුණනව. යෙදෙනවා ඇත.

සිතියම 10,173. පිහිටීම සල්පිටිකෝරලේ පල්ලේපත්තුව.

නො.	ගම.	ඉඩමේ නම.	අක්දම.	මහස. අ. රු. ප.	අක්කර ගස මිල. රු.
7343	දෙකිවල	නෙලුමුගහ සහ ජලිමුගහවත්ත	පරණ වගාව	0 2 12	2,000

මෙම ඉඩම ගැණ වැඩිදුර කාරණ සර්වේශර්ජනරාජ්‍ය නායකයෙහෙක්ද, මිනිනිමේ කොන්දේසි ගැණ විස්තාරිත දිසාවේ වංශාධිපති ආණ්ඩුවේ ඒජන්ත උත්සාහයේද දැනගනවි පුළුවන.

ගරුකර ආණ්ඩුකාර උතුමානන්ඩකයෙහෙක් අඤ්චලය,
බණ්ලසු. ටී. මෙලර්,
වැඩබලන මහසෙක්කාරිස් මමස.

No. 1,884, W. P.

Colonial Secretary's Office,
Colombo, January 18, 1901.

ON Tuesday, March 12, 1901, at 12 noon, the Hon. the Government Agent for the Western Province will put up to auction, at his office in Colombo, the under-mentioned portions of Crown Land, on the terms authorized by Government.

Preliminary plan 7,552. Situation—Palle pattu, Salpiti korale.
Village—Mampe.

Lot.	Name of Land.	Name of Claimant.	Description.	Extent. A. R. P.	Upset Price per Acre. Rs.
137	Horiyanekumbura	V. Bastian Perera and others	Paddy field	0 1 22	120
138	Do.	V. Geeris Perera alias Julius Perera	do.	0 1 32	120
139	Do.	H. Juanis Perera and others	do.	0 3 1	120
140	Kebellagahawatta alias Kahatagahawatta	U. Don Thegis	Old garden	3 1 3	150
141	Horiyanekumbura	K. Don Francis and others	Paddy field	0 3 8	120
142	Uggallekumbura	V. Geeris Perera alias Julius Perera	do.	1 3 14	120
143	Kebellagahakumbura	V. Komaris Perera and others	do.	0 2 1	120
144	Do.	V. Thegis Perera and others	do.	0 2 13	120
145	Nugakumbura	T. Don Harmanis and others	do.	1 3 30	120
145½	Welikumbura	K. Don Davith	do.	1 1 0	120
146	Kajuwetiyakumbura	V. Abraham Perera, Vel-vidane, and others	do.	0 0 18	60
147	Paragahakumbura	K. Don Davith	do.	0 3 39	60
148	Paragahaowita	do.	10 cocoanut trees 6 to 30 years old and vegetable	0 0 32	30
149	Paragahaowita-aswedduma	K. Don Davith and others	Paddy field	0 1 19	60
150	Paragahaowita	K. Don Davith	Owita	0 0 19	30
151	Kabuluwekumbura	do.	Paddy field	0 1 3	120
152	Paragahaowita	do.	Owita	0 0 31	30
153	Kabuluweowita	Dewage Elias and others	do.	0 0 29	30
154	Kabuluwekumburapillewa	B. Don Peris and others	Pillewa	0 0 12	30
155	Do.	W. Don Siman and others	do.	0 0 32	30
156	Dawatagahawatta	K. Don Davith and others	Old garden	0 3 0	100
157	Do.	W. Don Thegis and others	do.	0 1 10	100
158	Do.	D. Don Abraham	do.	0 2 25	100
159	Kabuluwekumbura	W. Don Siman and others	Paddy field	0 3 6	120
160	Dawatagahawatta	V. Geeris Perera alias Julius Perera	Old garden	2 2 32	80
161	Do.	do.	do.	0 2 15	80
162	Do.	do.	do.	6 1 8	100
163	Hiripitiyagewatta	J. Don Siman and others	Three to 8 years old cocoanut, jak, 1 jak tree 30 years old	1 1 38	60
164	Migahawatta	E. Pina Gura and others	Old garden	0 2 18	100
164½	Batadombagahawatta	R. Don Thiadoris	do.	0 3 25	100
165	Migahawatta	E. Pina Gura and others	do.	0 2 30	100
165½	Batadombagahawatta	R. Don Thiadoris and others	do.	0 0 28	100
166	Do.	D. Don Abraham	do.	0 2 33	100
167	Do.	W. Thelenis and others	do.	0 3 20	100
167½	Do.	E. Don Juanis	do.	0 3 21	100
168	Kajugahawatta alias Moratuwawatta	W. Don Siman and others	do.	1 2 13	120
169	Nugagahawatta and Etambagahalanda	W. Thelenis and others	do.	3 1 36	100
170	Do.	W. Agris and others	do.	1 3 26	100
171	Makulugahawatta	G. Angohami and others	do.	1 3 28	100

Lot.	Name of Land.	Name of Claimant.	Description.	Extent.		Upset Price
				A.	R. P.	Per Acre.
172	Dawatagahawatta	V. Geeris Perera <i>alias</i> Julis Perera	Old garden	1	2 19	100
173	Do.	do.	do.	0	3 30	100
174	Do.	V. Themanis Perera and others	do.	0	3 28	100
175	Do.	V. Geeris Perera <i>alias</i> Julis Perera	do.	1	0 28	100
176	Kahatagahawatta	Dewage Eranis Appu	do.	0	0 25	100
177	Talgahawatta	D. Eranis Appu and others	do.	1	3 1	100
178	Kahatagahawatta	K. Julis and others	do.	1	0 38	120
179	Kalubowilagekumbura	K. Joranis and others	Paddy field	0	3 36	120
180	Dematahetikumbura	E. Girigoris and others	do.	1	2 19	120
181	Muttettuwakumbura	K. Don David	do.	0	3 11	120
182	Mahinakumbura	B. Don Harmanis	do.	0	3 10	120
183	Do.	do.	do.	1	0 13	120
184	Mahakumbura	K. Don Hendrick and others	do.	1	1 0	120
185	Ungekumburaowita	T. Don Harmanis and others	Owita	0	0 39	30
186	Kajuwetiyakumbura	V. Siyadoris Perera and others	Paddy field	0	0 9	60
187	Do.	V. Karamanis Perera	do.	0	0 14	60
188	Kajuwetiyawita	V. Daniel and others	Owita	0	0 19	30
189	Paragahakumburaowita	K. Don Davith	do.	0	0 32	30
190	Dodangahawatta	K. Don Franciscu	Old garden	2	1 31	120
191	Delgahawatta	K. Don David	do.	0	2 27	100
192	Ambagahawatta	do.	do.	0	2 31	120
193	Do.	D. Don Julis and others	do.	0	1 12	80
194	Do.	K. Don Franciscu and others	do.	0	3 5	80
195	Millagahawatta	B. Kallinahamy and others	do.	9	0 28	100

Further information respecting these lands may be obtained from the Surveyor-General, and respecting the conditions of sale from the Hon. the Government Agent, Western Province.

By His Excellency the Governor's command,
W. T. TAYLOR,
 Acting Colonial Secretary.

No. 1,884, W. P.

වසි 1901 ක්වු ජනවාරි මස 18 වෙනි දින කොළඹ මහසෙනෙකාරිස්ථානයේදී සකස්කොටුවේදී.

සකස්කොටුවේ වංකොතිසනී ආණ්ඩුවේ ඒජන්තවරයාගේ විසින් මෙහි සහකරු වෙත ආණ්ඩුව සන්සුන්ව ආණ්ඩුවේ නියෝගවලට ප්‍රකාරයට වසි 1901 ක්වු මාර්තු මස 12 වෙනි දිනට අගනැරුවාදු දවල් 12ව කොළඹ කවර්ට්ස්දේදී වෙස්දේසිසර විකුණුවට කෙරෙහි ඇත.

සිතියම 7,552. පිහිටීම සල්පිටිකෝරලේ පල්ලේපත්තුව. ගම—මාම්පේ. අක්කර මහස. සහ මිල.

නො.	ඉඩමේ නම.	අයිතිකම් කියවන්නා.	අත්දැම.	අ. රු. ප.	අක්කර මහස. සහ මිල.
137	කොරියාගේකුඹුර	ව. බස්නිසන් ප්‍රෙරු සහ තවත්	කුඹුර	0 1 22	120
138	එම	ව. ජීරිස් ප්‍රෙරු කොකොන් ජුලිස් ප්‍රෙරු	එම	0 1 32	120
139	එම	ක. ජුවානිස් ප්‍රෙරු	එම	0 3 1	120
140	කැබැල්ලකහවත්ත කොකොන් කහවත්ත	උ. දෙය් ගේභිස්	පරණ මහාව	3 1 3	150
141	කොරියාගේකුඹුර	ක. දෙය් ප්‍රායසිස් සහ තවත්	කුඹුර	0 3 8	120
142	උත්තල්ලේකුඹුර	ව. ජීරිස් ප්‍රෙරු කොකොන් ජුලිස් ප්‍රෙරු	එම	1 3 14	120
143	කැබැල්ලකහකුඹුර	ව. කෝමාරිස් ප්‍රෙරු සහ තවත්	එම	0 2 1	120
144	එම	ව. ගේභිස් ප්‍රෙරු සහ තවත්	එම	0 2 13	120
145	භූකකුඹුර	ව. දෙය් හර්මානිස් සහ තවත්	එම	1 3 30	120
145½	මැලිකුඹුර	ක. දෙය් දුරින්	එම	1 1 0	120
146	කපුමාරිගේකුඹුර	ව. ඒබ්‍රහම් ප්‍රෙරු වෙල්ලිදානේ සහ තවත්	එම	0 0 18	60
147	පේරකකකුඹුර	ක. දෙය් දුරින්	එම	0 3 39	60
148	පේරකකහම්මිව	එම	අම්බරුද 6 හිට 30 දක්වා වසස් පොල්ගස් 10 ක් සහ එලව්ව	0 0 32	30
149	පේරකකහම්මිව අස්වැද්දුව	එම සහ තවත්	කුඹුර	0 1 19	60
150	පේරකකහම්මිව	ක. දෙය් දුරින්	හිම්මිව	0 0 19	30
151	කඩමුවේකුඹුර	එම	කුඹුර	0 1 3	120
152	පේරකකහම්මිව	එම	හිම්මිව	0 0 31	30
153	කඩමුවේහිම්මිව	දේවගේ එඹිසස් සහ තවත්	එම	0 0 29	30
154	කඩමුවේකුඹුරේපිල්ලුව	බ. දෙය් ජීරිස් සහ තවත්	පිල්ලුව	0 0 12	30
155	එම	ව. දෙය් සිමන් සහ තවත්	එම	0 0 32	30
156	දුවටකහවත්ත	ක. දෙය් දුරින් සහ තවත්	පරණ මහාව	0 3 0	100
157	එම	ව. දෙය් ගේභිස් සහ තවත්	එම	0 1 10	100
158	එම	බ. දෙය් ඒබ්‍රහම්	එම	0 2 25	100
159	කඩමුවේකුඹුර	ව. දෙය් සිමන්	කුඹුර	0 3 6	120

නං. (No.)	ඉඩමේ නම. (Name of Land)	අයිතියක් කියන්නා. (Name of Claimant)	අත්දැම. (Description)	එකත. (Total)		අක්ෂර ගණ මිල රු. (Upset Price Rs.)
				අ. (A)	රු. ප. (R. P.)	
160	දවටගහවත්ත	ව. ජීරිස් ප්‍රෙරු නොහොත්	පරණ වගාව	2	2 32	80
161	එම	ජූලිය ප්‍රෙරු	එම	0	2 15	80
162	එම	එම	එම	6	1 8	100
163	කිරිපිටි-නොවත්ත	ඒ. දෙව සිමන් සහ තවත්	අවුරුදු 3 හිට 8 දක්වා වස පොල් සහ කොස්, 30 අවුරුදුවකට කොස්, ගහක්	1	1 38	60
164	මිහනවත්ත	ඉ. පිතා ගුරු සහ තවත්	පරණ වගාව	0	2 18	100
164½	බටදෙබ්බගහවත්ත	ර. දෙව නියප්පෙරිස්	එම	0	3 25	100
165	මිහනවත්ත	ඉ. පිතා ගුරු සහ තවත්	එම	0	2 30	100
165½	බටදෙබ්බගහවත්ත	උ. දෙව නියප්පෙරිස් සහ තවත්	එම	0	0 28	100
166	එම	ඒ. දෙව ඒබ්‍රහම්	එම	0	2 33	100
167	එම	ව. තෙලනිස් සහ තවත්	එම	0	3 20	100
167½	එම	ඒ. දෙව ජුවානිස්	එම	0	3 21	100
168	කජුතවත්ත නොහොත් පොරවුළුව වත්ත	ව. දෙව සිමන් සහ තවත්	එම	1	2 13	120
169	කුගහවත්ත සහ ඇටිබ් ගහලක්ද	ව. තෙලනිස් සහ තවත්	එම	3	1 36	100
170	එම	ව. අග්‍රිස් සහ තවත්	එම	1	3 26	100
171	මකුළුගහවත්ත	ග. අංගෝනාමි සහ තවත්	එම	1	3 28	100
172	දවටගහවත්ත	ව. ජීරිස් ප්‍රෙරු නොහොත්	ජූලිය ප්‍රෙරු	1	2 19	100
173	එම	එම	එම	0	3 30	100
174	එම	ව. තේමානිස් ප්‍රෙරු සහ තවත්	එම	0	3 28	100
175	එම	ව. ජීරිස් ප්‍රෙරු නොහොත් ජූලිය ප්‍රෙරු	එම	1	0 28	100
176	කහවගහවත්ත	දේවගේ එරේනිස්අප්පු	එම	0	0 25	100
177	කල්ගහවත්ත	ඩ. එරේනිස්අප්පු සහ තවත්	එම	1	3 1	100
178	කහවගහවත්ත	ක. ජූලිය සහ තවත්	එම	1	0 38	120
179	කම්බෝවලගේ කුඹුර	ක. තේරනිස් සහ තවත්	කුඹුර	0	3 36	120
180	දෙවට්ටේ කුඹුර	ඉ. ත්‍රිගෝරිස් සහ තවත්	එම	1	2 19	120
181	වුන්තෙව්වුළුව කුඹුර	ක. දෙව දැව්	එම	0	3 11	120
182	මානිකාකුඹුර	ඩ. දෙව කර්මානිස්	එම	0	3 10	120
183	එම	එම	එම	1	0 13	120
184	මහකුඹුර	ක. දෙව තෙත්තිස් සහ තවත්	එම	1	1 0	120
185	උත්තේ කුඹුරේ ඔව්ව	කො. දෙව කර්මානිස් සහ තවත්	ඔව්ව	0	0 39	30
186	කජුවැව්ගේ කුඹුර	ව. සියප්පෙරිස් ප්‍රෙරු සහ තවත්	කුඹුර	0	0 9	60
187	එම	ව. කර්මානිස් ප්‍රෙරු	එම	0	0 14	60
188	කජුවැව්ගේ ඔව්ව	ව. ඩැනියෙල් සහ තවත්	ඔව්ව	0	0 19	30
189	පේරගහකුඹුරේ ඔව්ව	ක. දෙව දැව්	එම	0	0 32	30
190	දෙවට්ටේගහවත්ත	ක. දෙව ප්‍රසසිස්කු	පරණ වගාව	2	1 31	120
191	දෙල්ගහවත්ත	ක. දෙව දැව්	එම	0	2 27	100
192	අඹගහවත්ත	එම	එම	0	2 31	120
193	එම	ඩ. දෙව ජූලිය සහ තවත්	එම	0	1 12	80
194	එම	ක. දෙව ප්‍රසසිස්කු සහ තවත්	එම	0	3 5	80
195	මල්ලගහවත්ත	ඩ. කල්ලිනානාමි සහ තවත්	එම	9	0 28	100

මෙම ඉඩම් ගැණ වැඩිදුර කාරණා සර්වේශර්චනරාජලත්නාත්තේගෙන්ද, මිනිනිමේ කොත්දෙසි ගැණ මිස්තානි රිසාමේ වංශ ඩිපනි ආණ්ඩුවේ ඒජන්තලත්නාත්තේගෙන්ද දැනගනව පුළුවන.

ගරුගර ආණ්ඩුකාර උතුමානත්තේගේ ආඥාවලෙස,
 ඩබ්ලිව්. ඒ. වෙලර්,
 වැඩබලන මහසෙකුකාරිස් මමිස.

No. 1,885, W. P. Colonial Secretary's Office, Colombo, January 19, 1901.

ON Monday, March 25, 1901, and following days, at 12 noon, the Assistant Government Agent for the Kalutara District will put up for sale or settlement, at his office in Kalutara, the under-mentioned portions of Crown Land, on the terms authorized by Government.

Sixty-two allotments of land situated in the Iddagoda pattu of the Pasdun korale west of the Kalutara District:

Lot.	Name of Land.	Name of Claimant.	Description.	Extent.		Upset Price per Acre. Rs.
				A.	R. P.	
O 428	Rammudugalakumbura	Hettiarachchige Don Hendrick and others	Paddy field	6	2 19	20
P 423	Rammudugalakumbura	Crown	Abandoned paddy field	0	1 9	10

Lot.	Name of Land.	Name of Claimant.	Description.	Extent.			Upset Price per Acre. Rs.
				A.	R.	P.	
Q 428	Rammudugalakumbura-pitakattiya	Crown	Abandoned paddy field	0	3	10	10
R 428	Rammudugalakumbura	Busabaduge Mathias Fernando of Beruwala	Paddy field	0	3	25	20
		Village—Nauttuduwa.					
S 428	Rammudugalamanana	Crown	Paddy field	2	0	24	20
T 428	Dolaketakumbura	Hettiarachchige Podisinno and another	do.	1	1	14	20
U 428	do.	Crown	Abandoned paddy field	0	2	17	10
V 428	Horaketiyakumbura <i>alias</i> Rammudugalakumbura	do.	Paddy field	2	0	36	20
		Village—Yatadolawatta.					
W 428	Tanhingodakumbura	Matara-Arachchige Johanas, Udawattakanange Don Andris of Dodangoda, and Mallawa-Nachchige ikaappu of Kirantidiya	do.	2	2	12	20
X 428	Kaluwalakumbura	Heirs of Maddage Salma and others of Yatadola and Karampetera	do.	0	3	24	20
Y 428	Galwalakumbura	Don Isaac Tirimanna of Bopitiya and Duwage Unguwa of Yatadola	do.	3	3	12	20
Z 428	Kosgahakandekumbura	Crown	Deniya	1	1	21	10
8882	Kosgahakandedeniya	do.	do.	1	1	8	10
		Village—Kirantidiya.					
8883	Mukalanahena	Crown	Jungle	33	3	20	30
8884	Kukulagodaland	do.	do.	6	1	32	20
		Village—Welikumbura.					
8888	Ketapolalanda	Crown	Jungle	25	3	14	30
8889	do.	do.	do.	3	2	38	20
		Village—Nauttuduwa.					
8892	Kekunagahalanda	Crown	Jungle	6	0	30	20
A 429	Katukitulgodalanda	do.	do.	1	1	23	20
8893	do.	do.	do.	4	2	29	20
8894	do.	do.	do.	3	2	35	20
8896	Welabodalanda	do.	do.	6	0	32	20
B 429	Tennepitalanda	Owitigalahewage Sadris Appu	Garden	0	1	10	30
C 429	Welabodalanda	Hettiarachchige Siman Appuhami	Owita	0	1	5	10
8899	Palliyawatta	Crown (Government vernacular school on this lot)	To be reserved	0	1	12	—
D 429	Tennepitawatta	Hettiarachchige Hami Appu	Garden	0	2	25	30
E 429	Tennapitaowita	Crown	Owita	0	0	39	10
F 429	Gonakolakumbura	do.	Abandoned field	0	1	36	10
G 429	Nigahahenawatta	Mallikage Arnolis and another	Garden	1	0	4	30
H 429	Gonakolakumbura Pitakattiya	Crown	Deniya	0	1	3	10
I 429	Tennepitaowita	do.	Owita	0	1	27	10
K 429	Welabodawatta	Kumarakankanange Don Cornelis and others	Old garden	0	1	22	30
M 429	Bataketiyawatta	D. Don Arnolis and others	do.	2	0	8	30
N 429	Do.	do.	do.	1	1	19	30
O 429	Do.	D. Don Arnolis	do.	1	0	38	30
P 429	Do.	do.	do.	0	0	33	30
Q 429	Do.	Dodangodage Noris	do.	0	1	18	30
R 429	Diyaparagahawatta or Bataketiyawatta	Dodangodage Awanaris	do.	1	2	33	30
S 429	Do.	Dodangodage Don Arnolis	do.	0	0	37	30
T 429	Bataketiyapitakattiya-kumbura	do.	Paddy field	0	1	20	20
U 429	Bataketiyawatta	Dodangodage Awanaris	Old garden	0	0	35	30
V 429	Bataketiyakumbura	Don Henricus Munasingha Appuhami and others	Paddy field	4	3	12	20
W 429	Bataketiyalandawatta	Kumarakankanange Don Cornelis and others	Old garden	5	2	19	30
X 429	Wattabodakumbura	K. Palis	Paddy field	0	1	0	20
Y 429	Wattabodaowita	K. Don Cornelis	do.	0	2	32	20
Z 429	Welabodawatta	do.	Old garden	0	1	4	30
A 430	Do.	K. Don Carolis	Garden	0	0	34	50
B 430	Welabodaowita	do.	Owita	0	0	30	20
C 430	Bataketiyawatta	Kumarakankanange Don Cornelis	Old garden	1	1	14	30
D 430	Udagedarawatta	do.	do.	0	3	32	30
E 430	Do.	do.	Garden	1	3	16	30
F 430	Do.	do.	do.	1	1	14	30
G 430	Wattahenepaboda	Crown	Jungle	0	3	35	20
H 430	Wattahenedeniya	K. Don Cornelis	Owita	1	0	33	20
I 430	Wattahenekumbura	do.	Paddy field	2	0	14	20
J 430	Wattahenedeniya	Crown	Deniya	1	1	15	10

Lot.	Name of Land.	Name of Claimant.	Description.	Upset Price	
				Extent.	per Acre.
				A. R. P.	Rs.
K 430	Bataketiyawatta	Dodangodage Arnolis	Old garden	0 0 34	30
L 430	Bataketiyakumbura	do.	Paddy field	0 1 2	20
M 430	Do.	Dodangodage Noris	do.	0 2 11	20
N 430	Terupitiyalanda	Crown	Jungle	13 0 0	20
O 430	Dolaketiya-kumbura	H. Balahami and others	Paddy field	1 3 19	20
P 430	Ihaladolaketiyasambud-diya	Crown	Abandoned field	1 1 2	20

Further particulars respecting these lands may be obtained from the Surveyor-General, and respecting the conditions of sale from the Assistant Government Agent, Kalutara.

By His Excellency the Governor's command,

W. T. TAYLOR,
Acting Colonial Secretary.

No. 1,885, W. P.

විෂි 1901 ක්වු ජනවාරි මස 19 වෙනි දින කොළඹ

මහනුවෙහි පවත්වාගෙන යාමට කන්දෝරුවේදී.

කළුතර දිස්ත්‍රික්කේ ආණ්ඩුවේ උපද්විජ්ජනනායකයන්ගේ විසින් මෙහි පහත සඳහන්වෙන ආණ්ඩුව සන්තක ඉඩම් ආණ්ඩුවේ නිකුත්වන ප්‍රකාරයට විෂි 1901 ක්වු මාර්තු මස 25 වෙනි දිනට සඳහා සහ ඊළඟ දවස්වල දවල් 12ට කළුතර කම්මේරියේදී වෙන්දේසිකර විකුනවට හෝ නිවැසිකරවට ගෙදෙනවා ඇත.

කළුතර දිස්ත්‍රික්කේ පස්දුන්නෝරලේ ඛස්නාහිර ඉද්දොගාඩ පත්තුවේ කොට්ඨාසයේ පිහිටා තිබෙන බිම්කැබලි 62ක්.

පිහිටීම 6,293. ගම—කිරිවිහි.

අක්කරයක සාමන්ත මහත. මට්ටමකම.

නො.	ඉඩමේ නම.	අයිතිකම් කියවනා.	අන්දම.	අ. රු. ප.	ර.
O 428	රම්මුදුගලකුඹුර	ගෙවිආරම්මියේ දෙව් ගෙනදුක් සහ තවත්	කුඹුර	6 2 19	20
P 428	එම	රජසන්තක	පුරංකුඹුර	0 1 9	10
Q 428	රම්මුදුගලකුඹුර	එම	එම	0 3 10	10
R 428	රම්මුදුගලකුඹුර	බේරුවල මුසුබදුගේ මහියොස් ප්‍රනාන්දු	කුඹුර	0 3 25	20
S 428	රම්මුදුගලමානාන	රජසන්තක	එම	2 0 24	20
T 428	දෙලකැටකුඹුර	ගෙවිආරම්මියේ පොහිසිසිඳ්දෙසො සහ තවත්	එම	1 1 14	20
U 428	එම	රජසන්තක	පුරංකුඹුර	0 2 17	10
V 428	හොරකැටියකුඹුර නොහොත් රම්මුදුගලකුඹුර	එම	කුඹුර	2 0 36	20
W 428	තත්තින්ගොඩකුඹුර	ගම—පට්ටෙලවත්ත. මානරආරම්මියේ හේගානස්, උඩ වත්තෙහි කංකානංගේ දෙව් අන් දිරිස්, දෙව්ගොඩ මල්ලව ආරම්මියේ නිකොආප්පු, කී. නතිහිමෙ	එම	2 2 12	20
X 428	කළුවලකුඹුර	කරම්පෙකර සහ පට්ටෙල මද්දෙගේ සල්මාගේ උරුමකරුගේ බෝපිහිමෙ දෙව් ඉසාක් කීර්මාන සහ පට්ටෙල පුවෙගේ උංගුවා	එම	0 3 24	20
Y 428	ගල්වලකුඹුර	රජසන්තක	දෙතිස	3 3 12	20
Z 428	කොස්ගහකන්දෙකුඹුර	රජසන්තක	එම	1 1 21	10
8882	කොස්ගහකන්දෙදෙතිස	එම	එම	1 1 8	10
8883	මුකලානේගෙන	ගම—කිරිවිහි. රජසන්තක	කැලේ	33 3 20	30
8884	කුකුලාගොඩලන්ද	එම	එම	6 1 32	20
8888	කැටපොලලන්ද	ගම—වැලිකුඹුර. රජසන්තක	එම	25 3 14	30
8889	එම	එම	එම	3 2 38	20
8892	කැකුනගහලන්ද	ගම—නවුත්තුව. රජසන්තක	එම	6 0 30	20
A 429	කවුකිතුල්ගොඩලන්ද	එම	එම	1 1 23	20
8893	එම	එම	එම	4 2 29	20
8894	එම	එම	එම	3 2 35	20
8896	වෙලොබාඩලන්ද	එම	එම	6 0 32	20
B 429	තෙන්නපිටලන්ද	බිච්චිගලනේවාගේ සාදිරිසදප්පු	වහාව	0 1 10	20
C 429	වෙලොබාඩලන්ද	ගෙවිආරම්මියේ සයිලෝන් අප්පුහාමි	බිච්ච	0 1 5	10
8899	පල්ලිගමන්ත	රජසන්තක (මේඉඩමේ ආණ්ඩුවේ ස්වකාමී පාඨශාලාව)	පොළිකිනියසුතු	0 1 12	—
D 429	තෙන්නපිටලන්ත	ගෙවිආරම්මියේ හාමිඅප්පු	වහාව	0 2 25	30

අක්කරයක
සාමාන්‍ය

මහන. වරිනාකම.

අ. රු. ප.

රු.

කේ.	ඉඩමේ නම.	අයිතිකම් කියවන්නා.	අන්දම.	අ. රු. ප.	රු.
E 429	කෙත්තපිටම්මිට	රාජසත්තක	ඕව්ව	0 0 39	10
F 429	ගෝතකොලකුඹුර	එම	පුරංකුඹුර	0 1 36	10
G 429	මීගහසේනවත්ත	මල්ලිකාගේ අර්නෝලිස් සහ කෙනෙක්	වගාව	1 0 4	30
H 429	ගෝතකොලකුඹුර පිටකවිටිය	රාජසත්තක	දෙනිය	0 1 3	10
I 429	කෙත්තපිටම්මිට	එම	ඕව්ව	0 1 27	10
K 429	වෙලූබොඩවත්ත	කුමාරකංකානංගේ දෙත් කොර් තේලිස් සහ තවත්	පරනවගාව	0 1 22	30
M 429	බවකැවියවත්ත	ඩී. දෙත් අර්නෝලිස් සහ තවත්	එම	2 0 8	30
N 429	එම	එම	එම	1 1 19	30
O 429	එම	ඩී. දෙත් අර්නෝලිස්	එම	1 0 38	30
P 429	එම	එම	එම	0 0 33	30
Q 429	එම	දෙවංගොඩගේ කෝරිස්	එම	0 1 18	30
R 429	දීගපරගහවත්ත හෝ හොත් බවකැවියවත්ත	දෙවංගොඩගේ අවනේරිස්	එම	1 2 33	30
S 429	එම	එම දෙත් අර්නෝලිස්	එම	0 0 37	30
T 429	බවකැවිය පිටකවිටිය කුඹුර	එම	කුඹුර	0 1 20	20
U 429	බවකැවියවත්ත	දෙවංගොඩගේ අවනේරිස්	පරනවගාව	0 0 35	30
V 429	බවකැවියකුඹුර	දෙත් ගෙනරිකස් මුනසිංහ අස්සු ගාමි සහ තවත්	කුඹුර	4 3 12	20
W 429	බවකැවියලත්දවත්ත	කුමාරකංකානංගේ දෙත් කොර් තේලිස් සහ තවත්	පරනවගාව	5 2 19	30
X 429	වත්තබොඩකුඹුර	කේ. පැලිස්	කුඹුර	0 1 0	20
Y 429	වත්තබොඩම්මිට	කේ. දෙත් කොර්තේලිස්	එම	0 2 32	20
Z 429	වෙලූබොඩවත්ත	එම	පරනවගාව	0 1 4	30
A 430	එම	කේ. දෙත් කරෝල්ස්	වගාව	0 0 34	50
B 430	වෙලූබොඩම්මිට	එම	ඕව්ව	0 0 30	20
C 430	බවකැවියවත්ත	කුමාරකංකානංගේ දෙත් කොර් තේලිස්	පරනවගාව	1 1 14	30
D 430	උඩකෙදරවත්ත	එම	එම	0 3 32	30
E 430	එම	එම	වගාව	1 3 16	30
F 430	එම	එම	එම	1 1 14	30
G 430	වත්තබොඩකොඩ	රාජසත්තක	කැලේ	0 3 35	20
H 430	වත්තබොඩකෙදෙනිය	කේ. දෙත් කොර්තේලිස්	ඕව්ව	1 0 33	20
I 430	වත්තබොඩකකුඹුර	එම	කුඹුර	2 0 14	20
J 430	වත්තබොඩකෙදෙනිය	රාජසත්තක	දෙනිය	1 1 15	10
K 430	බවකැවියේත්ත	දෙවංගොඩගේ අර්නෝලිස්	පරනවගාව	0 0 34	30
L 430	බවකැවියකුඹුර	එම	කුඹුර	0 1 2	20
M 430	එම	එම කෝරිස්	එම	0 2 11	20
N 430	තෙරුපිටියලත්ද	රාජසත්තක	කැලේ	13 0 0	20
O 430	දෙලකැවියකුඹුර	එම්. බාලගාමි සහ තවත්	කුඹුර	1 3 19	20
P 430	ඉහලදෙලකැවිය සම්මුද්දිය	රාජසත්තක	පුරංකුඹුර	1 1 2	20

මෙම ඉඩම් ගැණ වැඩිදුර කාරණා සර්වේචර්කරුල්ලත්තාත්සේගෙන්ද, විකිනීමේ කොන්දේසි ගැණ සමහර දිස්ත්‍රික්කේ ආණ්ඩුවේ උපදේශනලත්තාත්සේගෙන්ද දැනගත්ව පුළුවන.
 ගරුකර ආණ්ඩුකාර උතුරුබහත්වනත්සේගේ ආඥාව ලෙස,
 ඩබ්ල්යු. පී. වේලර්,
 වැඩබලන මහසෙකුකාරිස් මහ.

No. 1,886, w. P. Colonial Secretary's Office, Colombo, January 20, 1901.

ON Monday, March 18, 1901, at 12 noon, the Assistant Government Agent for the Kalutara District will put up for sale or settlement, at his office in Kalutara, the under-mentioned portions of Crown Land, on the terms authorized by Government.

Preliminary plan 10,531. Village—Menerigama.

Lot.	Name of Land.	Name of Claimant.	Description.	Extent. A. R. P.	Upset Price per Acre. Rs.
C 737	Kandabodakumbura	Crown	Owita	0 0 4	15
D 737	Kandehena	Liyanage Podihami	Garden	0 0 15	20
E 737	Kandehena	Village—Menerigama and Handapangoda. Edirisinachhige Porolis of Handapangoda	Garden	0 2 9	30
8760	Balagetotuwa alias Egul-kissiyadeniya	Crown	Deniya	0 0 21	20
8762	Balagetotuwa	do.	do.	0 2 25	15
8763	Do.	do.	do.	2 0 13	20

Lot.	Name of Land.	Name of Claimant.	Description.	Extent.		Upset Price	
				A. R. P.	Rs.	per Acre.	
F 737	Kekunagahakumbura	Jasinge Simanchi Appu	Owita	0	0	12	15
G 737	Do.	do.	do.	0	0	16	15
H 737	Do.	do.	Paddy field	0	3	4	20
I 737	Katuwalakumbura	do.	Owita	0	0	18	30
J 737	Kekunagahakumbura	Bamunuge Belenis Appu and another	Deniya	0	0	4	20
K 737	Do.	do.	Paddy field	0	0	14	30
L 737	Do.	Jasinge Simanchi Appu	Owita	0	0	11	25
M 737	Do.	B. Belenis Appu and another	Deniya	0	0	39	20
N 737	Kudaluwalakumbura	Jasinge Johanis Appu and another	Paddy field	1	1	15	50
8764	Alubogahahena	Crown	Deniya	0	0	15	15
O 737	Do.	Jasinge Johanis Appu	Owita	0	0	14	15
P 737	Kudaluwalakumbura	do.	Paddy field	0	0	24	25
Q 737	Alubogahahena	do.	Owita	0	0	14	15
8766	Alubogahahena <i>alias</i> Getakosgahalanda	Crown	Jungle	11	2	6	100
R 737	Hiriketiyewita	Bamunuarachchige Thelenis Appu and others	Owita	3	1	21	30
S 737	Do.	Samarage Don Sardiel and another	do.	3	1	11	30
T 737	Getakosgahahena	Wedippuliarachchige Siyadoris Appu	Garden	0	0	12	20
U 737	Do.	do.	do.	0	1	0	50
V 737	Hiriwinneowita	Bamunuge Belenis Appu	Owita	1	1	23	30
W 737	Kudaluwalakumbura	Jasinge Johanis Appu	Paddy field	0	0	33	50
X 737	Kekunagahakumbura	Crown	Owita	0	3	20	30
Y 737	Batuwagarekumbura	Jasinge Don Cornelis	Paddy field	0	1	15	50
Z 737	Getakosgahahena	Jasinge Johanis	Owita	0	0	15	20
A 738	Alubogahahena	Podisinno, Police Vidane of Yata- watura in Hewagam korale	do.	0	0	8	20
B 738	Gurokodayawatta	Vitanage Thegis Appu of Yata- watura	Garden	0	0	4	50
C 738	Kudaluwalakumbura	The heirs of Hapuachchige Peiris of Pelpitigoda	Paddy field	0	0	6	50
D 738	Gorakagahaowita	Lokuhettige Asonis Appu	Owita	0	1	11	30
Situating in the Udugaha pattu of Rayigam korale.							
7523	Bunwaladeniya	Preliminary plan 10,226. Village—Gammanpila.	Swamp	0	0	19	—
7524	Walgamkele	Crown do.	Jungle	27	0	0	—
Preliminary plan 7,583. Village—Gammanpila.							
3573	Walgamkele	Crown do.	Jungle	6	1	28	—
3574	Do.	do.	do.	4	0	20	—
Preliminary plan 9,832. Village—Gammanpila.							
6630	Walgamkele	Crown	Jungle	8	1	31	—
Preliminary plan 7,174. Village—Gammaupila.							
2102	Walgamkele	Crown	Jungle	4	3	36	—
Situating in the Adikari pattu of Rayigam korale.							

Further particulars respecting these lands may be obtained from the Surveyor-General, and respecting the conditions of sale from the Assistant Government Agent, Kalutara.

By His Excellency the Governor's command,

W. T. TAYLOR,
Acting Colonial Secretary.

No. 1,886, W. P.

විෂි 1901 ස්වූ ජනවාරි මස 20 වෙනි දින කොළඹ

මහලොකුකාරිස්ථලයකට කන්දෝරුවේදීය.

මහලොකුකාරිස්ථලයකට කන්දෝරුවේදීය. මහලොකුකාරිස්ථලයකට කන්දෝරුවේදීය. මහලොකුකාරිස්ථලයකට කන්දෝරුවේදීය. මහලොකුකාරිස්ථලයකට කන්දෝරුවේදීය.

සියලුම 10,531. ගම—මෙහෙරිගම.

අක්කරගණන
සාමාන්‍ය
වටිනාකම.

නො.	ඉඩමේ නම.	අයිතියකරු කියන්නා.	අයදුම.	අ. රු. ප.	රු.		
C 737	කන්දෝරුවේදීය	ජනපතික	ඕවට	0	0	4	15
D 737	කන්දෝරුවේදීය	ප්‍රියන්තකේ පොඩිකාමි	වත්ත	0	0	15	20
ගම—මෙහෙරිගම සහ හඳුනාගෙන.							
E 737	එම	එදිරිසිංහ ආච්චිගේ පොරෝලිය හඳුනාගෙන	එම	0	2	9	30
8760	බාලගේ පොඩිව පොහොන් අඟුල්කිස්සියදෙනිය	රජසත්තක	දෙනිය	0	0	21	20
8762	බාලගේපොඩිව	එම	එම	0	2	25	15
8763	එම	එම	එම	2	0	13	20
F 737	කැකුණගහකුඹුර	ජසිංගේ සිමන්තිඅප්ප	ඕවට	0	0	12	15
G 737	එම	එම	එම	0	0	16	15
H 737	එම	එම	කුඹුර	0	3	4	20
I 737	කුඹුරේදීය	එම	ඕවට	0	0	18	30

නො. J 737	ඉඩමේ නම. කැකුණගහකුඹුර	අයිතියට කියවනා. බිමුණුගේ බෙලේනිස්අප්පු සහ තවත් කෙනෙක්	අත්දම්. දෙනිය කුඹුර	අත්කරගත නාමාංක මහක. වරිනාකම.	
				අ. රු. ප.	රු.
K 737	එම	එම	දෙනිය	0 0 4	20
L 737	එම	ජසිංගේ සිමවනිඅප්පු	බිමට	0 0 14	30
M 737	එම	බී. බෙලේනිස්අප්පු සහ කෙනෙක්	දෙනිය	0 0 11	25
N 737	කුඩුවලකුඹුර	ජසිංගේ ජෙතානිස්අප්පු සහ කෙනෙක්	දෙනිය	0 0 39	20
8764	අලුබෝගහගේන	රාජසත්තක	කුඹුර	1 1 15	50
O 737	එම	ජසිංගේ ජෙතානිස්අප්පු	දෙනිය	0 0 15	15
P 737	කුඩුවල කුඹුර	එම	බිමට	0 0 14	15
Q 737	අලුබෝගහගේන	එම	කුඹුර	0 0 24	25
8766	අලුබෝගහගේන නොහොත් ගැටකොස්ගහලත්ද	රාජසත්තක	කැලේ	11 2 6	100
R 737	කිරිකැවියෙ බිමට	බිමුණුගුණවිමිගේ හෙලේනිස් අප්පු සහ තවත්	බිමට	3 1 21	30
S 737	එම	සමරගේ දෙව සර්දියෙල් සහ තවත්	එම	3 1 11	30
T 737	ගැටකොස්ගහගේන	වැඩිපුලුආරවිමිගේ සියදෙරිස් අප්පු	වත්ත	0 0 12	20
U 737	එම	එම	එම	0 1 0	50
V 737	කිරිවත්තෙ බිමට	බිමුණුගේ බෙලේනිස්අප්පු	බිමට	1 1 23	30
W 737	කුඩුවල කුඹුර	ජසිංගේ ජෙතානිස්අප්පු	කුඹුර	0 0 33	50
X 937	කැකුණගහකුඹුර	රාජසත්තක	බිමට	0 3 20	30
Y 737	බිමුවගරෙ කුඹුර	ජසිංගේ දෙව කොර්ගේලිස්	කුඹුර	0 1 15	50
Z 737	ගැටකොස්ගහගේන	ජසිංගේ ජෙතානිස්	බිමට	0 0 15	20
A 738	අලුබෝගහගේන	පොතිසිසිද්දිය, පො. ඩී. සව්වතුර හේවාගමිකෝරලේ	එම	0 0 8	20
B 738	ඉරෙකඩියාවත්ත	විනානගේ තේනිස්අප්පු, සව්වතුර වත්ත		0 0 4	50
C 738	කුඩුවලකුඹුර	පැල්පිටියොඩ ගප්පවිමිගේ පිරිස් අප්පුගේ උරුමකාරයෝ	කුඹුර	0 0 6	50
D 738	ගොරකහ බිමට	ලොකුතෙවිමිගේ අභෝනිස්අප්පු	බිමට	0 1 11	30
7523	බුන්වලදෙනිය	රාජසත්තක	බිමට	0 0 19	—
7524	වල්ගමකැලේ	එම	කැලේ	27 0 0	—
3573	එම	රාජසත්තක	කැලේ	6 1 28	—
3574	එම	එම	එම	4 0 20	—
6630	එම	රාජසත්තක	එම	8 1 31	—
2102	එම	රාජසත්තක	එම	4 3 36	—

පිහිටා තිබෙන්නේ රයිගමිකෝරලේ උඩුගහපත්තුවේය. සිතියම 10,226. ගම—ගම්මන්පිල. විකුණවන නොවේ.

මෙම ඉඩම් ගැණ වැඩිදුර කාරණා සර්වේච්ඡරකරුල්ලන්තාත්සේගෙන්ද, විකිනීමේ කොන්දේසි ගැණ සමහර දිස්ත්‍රික්කේ ආණ්ඩුවේ උපද්වේගලන්තාත්සේගෙන්ද දැනගත්ව පුළුවන.

ගරුකර ආණ්ඩුකාර උතුමානත්වතත්සේගේ ආඥාවලෙස,
 ඩබ්ලිව්. ඩී. චේලර්,
 වැඩබලන මහසෙකුකාරිස් මමර.

No. 1,887, w. p.

Colonial Secretary's Office,
 Colombo, January 19, 1901.

ON Monday, March 18, 1901, at 12 noon, the Assistant Government Agent for the Kalutara District will put up for sale or settlement, at his office in Kalutara, the under-mentioned portions of Crown Land, on the terms authorized by Government.

Preliminary plan 1,798. Village—Ukwatta.

Lot.	Name of Land.	Name of Claimant.	Description.	Extent.		Upset Price per Acre. Rs.
				A.	R. P.	
W 505	Gonawalaudumullewatta	Janage Babbu Sinno and others	Garden	4	3 4	100
6153	Gonawalaudumullewele Ihalakattiya	do.	Paddy field	2	2 21	45
6154	Gonawalaudumullewele Pahalakattiya	do.	do.	4	2 30	45
6155	Adikarigodellewela	Crown	do.	8	0 0	45
6156	Do.	do.	do.	16	2 15	45
6157	Do.	do.	do.	4	2 32	45
6158	Kendaketiyewele Pahalakattiya	do.	do.	1	3 4	45
6159	Do.	do.	do.	1	3 13	45

Lot.	Name of Land.	Name of Claimant.	Description.	Extent. A. R. P.	Upset Price per Acre. Rs.
9680	Kalugala	Preliminary plan 4,317. Village—Serupita. Crown	Paddy field	6 3 27	35
Situating in the Kalutarabadda of the Kalutara totamune.					
N.B.—These paddy fields are benefited by the Nikatu-ela. The upset prices of these lots include the water-rate for ten years from the date of purchase. After ten years a sum of 10 cents annually per acre maintenance rate will be due on the lands.					
Further particulars respecting these lands may be obtained from the Surveyor-General, and respecting the conditions of sale from the Assistant Government Agent, Kalutara.					
By His Excellency the Governor's command, W. T. TAYLOR, Acting Colonial Secretary.					

No. 1,887, W. P.

වර්ෂ 1901 ක්වූ ජනවාරි මස 19 වෙනි දින කොළඹ මහසෙනෙහි රජයේ භුමි පාලන දෙපාර්තමේන්තුවේ දී.

කළුතර දිස්ත්‍රික්කේ ආණ්ඩුවේ උපදේශනාලයකින් විසින් මෙහි පහත සඳහන් වෛද්‍ය ආණ්ඩුව සත්කම ඉඩම් ආණ්ඩුවේ නියෝගවලට ප්‍රකාරයට වර්ෂ 1901 ක්වූ මාර්තු මස 18 වෙනි දිනකදී සඳු දවල් 12ට කළුතර කම්බරියේදී වෙන්දේසිකර විකුණනු ලබන හෝ නිවැසිකරනු ලබන ප්‍රදේශය වූයේ.

සිතියම 1,798. අයිතිය කිසිවක්—ජනයා මුහුණ දෙනු ලබන ප්‍රදේශය.

නො.	මම.	ඉඩමේ නම.	අන්දම.	අක්කර මහස. සහ මිල.
W505	උස්වත්ත	ගෝනවල උඩුමුල්ලේ වත්ත	වහාව	4 3 4 100
6153	එම	ගෝනවල උඩුමුල්ලේ වෙලඉහල කම්බිය	කුඹුර	2 2 21 45
6154	එම	ගෝනවල උඩුමුල්ලේ වෙලපහල කම්බිය	එම	4 2 30 45
අයිතිය කිසිවක්—රජයේ පවතින.				
6155	එම	අදිකාරිගොඩැල්ලේ වෙල	එම	8 0 0 45
6156	එම	එම	එම	16 2 15 45
6157	එම	එම	එම	4 2 32 45
6158	එම	කැන්දකැවියෙවෙල පහල කම්බිය	එම	1 3 4 45
6159	එම	එම	එම	1 3 13 45
සිතියම 4,317.				
9680	ජේරුව	කළුතර	එම	6 3 27 35

පිහිටා තිබෙන්නේ කළුතර බද්දේ කළුතර නොවිලිනේය.

සිතියම සහ අයිතිය—මේ ඉඩම් නිකුත් කිරීමේදී ප්‍රයෝජන ලබන අක්කර සහ සාමාන්‍ය මිලයෙහි මේ ඉඩම් මිලට ගත් දින පවත් අවුරුදු 10ක වතුර බද්දක් අඩංගුවේ. නුමුත් අවුරුදු 10ක් ඉකුත්වීමෙන් පසු නවතුව කිරීමේ ගාස්තුව පිහිස අක්කරයකට අවුරුදු පහක සහ දහක බැගින් ගෙවිය යුතුය.

මෙම ඉඩම් ගැණ වැඩිදුර කාරණා සර්වේචර්නරු උපදේශනාලයේ සහ අයිති මේ කොන්දේසි ගැන කළුතර දිස්ත්‍රික්කේ ආණ්ඩුවේ උපදේශනාලයකින් සහතිකයක් ලබාගත හැක.

ගරුකර ආණ්ඩුකාර උතුරු මහත්මයාණන්ගේ ආඥාවලට,

ඩබ්ල්. ඩී. චේලර්,
වැඩිලඳ මහසෙනෙහි පිහිටා.

No. 1,888, W. P.

Colonial Secretary's Office,
Colombo, January 19, 1901.

ON Monday, March 18, 1901, at 12 noon, the Assistant Government Agent for the Kalutara District will put up for sale or settlement, at his office in Kalutara, the under-mentioned portions of Crown Land, on the terms authorized by Government.

Preliminary plan 2,906. Village—Kudaligama.

Lot.	Name of Land.	Name of Claimant.	Description.	Extent. A. R. P.	Upset Price per Acre. Rs.
Q 144	Nahallawatta	E. Don William Appuhamy of Warakagoda	Old garden	2 1 21	100
Situating in the Gangaboda pattu of Pasdun korale east.					
Preliminary plan 10,833. Village—Pimbure.					
9621	Kahatagaha or godellekele	Tiruwanacrown	Chena	0 0 14	10
9622	Tiruwanagodella or Linda-	do.	do.	0 1 32	10
9623	Kahatagaha or godellewatta	Tiruwanacrown	Garden	0 3 9	20
Preliminary plan 10,787. Village—Kitulgoda.					
Y 768	Tundolawatta	W. Charles of Pimbure Jasinge Baba Appu	Garden	0 1 18	50

Lot.	Name of Land.	Name of Claimant.	Description.	Extent.		Upset Price per Acre. Rs.
				A.	R. P.	
Situating in the Maha pattu north of Pasdun korale east. Preliminary plan 6,614. Village—Gammanpila.						
10247	Ankutiwaladeniya	M. Joronis Pieris and others	Deniya	0	0 35	10
A 477	Do.	do.	Paddy field	2	2 28	20
Situating in the Adikari pattu of the Rayigam korale. Preliminary plan 2,276. Village—Millewa.						
A	Monaraendugalalangadeniya	Crown	Deniya	0	0 16	10
B	Do.	do.	do.	0	2 34	10
C	Do.	do.	do.	0	1 16	10
D	Do.	do.	do.	0	0 15	10
E	Do.	do.	do.	0	1 13	10
F	Do.	do.	do.	0	0 5	10
8384	Debegalagawamukalana	do.	Jungle	18	3 16	50
8384½	Talgahawilawanata	do.	Deniya	0	0 22	10
8384¾	Do.	do.	do.	0	0 35	10
8385	Debegalagawamukalana	do.	Jungle	15	3 33	50
Situating in the Udugaha pattu of the Rayigam korale. Preliminary plan 7,539. Village—Gamagoda.						
3464	Hunnamullelanda	Crown	Jungle	41	2 22	—
A 368	Hunnamulleowita	do.	Owita	0	1 37	15
B 368	Hunnamullekumbura	do.	Paddy field	0	2 37	20
3465	Etawalalanda	do.	Jungle	14	3 34	—
3466	Do.	do.	do.	10	3 0	—
C 368	Millagahawatta	Totage Mallis Fernando	Garden	0	1 1	20
D 368	Do.	do.	do.	0	2 2	20
E 368	Millagahaowita	do.	Owita	0	0 14	10
F 368	Galwalawatta	Heirs of Totage Siman Fernando and another	Garden	0	1 31	25

N.B.—Lots 8,384 and 8,385 are supposed to contain plumbago.
 Lots 3,464, 3,465, and 3,466 will not be sold till after firewood has been removed by the Forest Department.
 These three lots will be withdrawn from sale.
 Further particulars respecting these lands may be obtained from the Surveyor-General, and respecting the conditions of sale from the Assistant Government Agent, Kalutara.

By His Excellency the Governor's command,
 W. T. TAYLOR,
 Acting Colonial Secretary.

No. 1,888, W. P.

වර්ෂ 1901 ක්වු ජනවාරි මස 19 වෙනි දින කොළඹ
 ජනපතිතුමාගේ නියෝගයට අනුව

කළු පිටු පිටුපස කොළඹ ප්‍රදේශයේ පිහිටි පහත සඳහන් වෙන ආශ්‍රිත සත්කම්
 ඉඩම් ආශ්‍රිතව නියෝගවල ප්‍රකාරයට වර්ෂ 1901 ක්වු මාර්තු මස 18 වෙනි දින ක්වු සඳුදා දවල් 12ව කළු පිටු
 කළු පිටුපස වෙළඳසේවක වෙළඳසේවක විකුණුවට කෝ නියුක්තයට යොදනවා ඇත.

කො.	ඉඩමේ නම.	අයිතිකරු නම.	අන්දම.	අක්කරයක සාමාන්‍ය වටි	
				මහත.	රු.
Q 144	කහලේවත්ත	ඇතුලත්වුදලියේ දෙව විලියම් අප්පහම්, වරකාගොඩ පුරුණ ඉඩම	2 1 21	100	
පිහිටා තිබෙන්නේ නැගෙනහිර පසුපස කොළඹ ප්‍රදේශයේ. පිහිටීම 10,833. ගම—පිහිර.					
9621	කහවගහ කොහොත් තීරු	වෘත්තයාධිපතිවරයාගේ රජසත්කම	0 0 14	10	
9622	තීරුවානගොඩැල්ල කොහොත් ලීදගොඩඅරව	එම	0 1 32	10	
9623	කහවගහ කොහොත් තීරුවානගොඩැල්ල වත්ත	වාද්දවෙපතිගේ වාර්ෂික පිහිරෙ	0 3 9	20	
Y 768	තුන්දෙලවත්ත	පසිංගේ බබාප්පු	0 1 18	50	
පිහිටා තිබෙන්නේ නැගෙනහිර පසුපස කොළඹ ප්‍රදේශයේ. පිහිටීම 6,614. ගම—ගම්මන්පිල.					
10247	ඇතුලත්වුදෙහිය	ඇම්. තේරෝනිස් පිරිස් සහ තවත් දෙනිය	0 0 35	10	
A 477	එම	එම	2 2 28	20	
පිහිටා තිබෙන්නේ උසුගමකොළඹ අදිකාරිපත්තුවේ. පිහිටීම 2,276. ගම—මිල්ලාව.					
A	මොහරඇමුගලලව දෙහිය	රජසත්කම	0 0 16	10	
B	එම	එම	0 2 34	10	
C	එම	එම	0 1 16	10	
D	එම	එම	0 0 15	10	
E	එම	එම	0 1 13	10	
F	එම	එම	0 0 5	10	

නො.	ඉඩමේ නම.	අයිතියක් කියවනා.	අන්දම.	අක්කරයක සාමාන්‍ය වටි මගන.			
				අ. රු. ප.	ප.	රු.	
8384	දෙබෑගලොවමුකලාන	රජයන්තක	කැලේ	18	3	16	50
8384½	කල්ගහම්ලවතක	එම	දෙකිය	0	0	22	10
8384¾	එම	එම	එම	0	0	35	10
5385	දෙබෑගලොවමුකලාන	එම	කැලේ	15	3	33	50
පිහිටා තිබෙන්නේ රයිගම්කෝරලේ උඩුගහපත්තුවේය.							
පිටිම 7,539. ගම—ගවගොඩ.							
3464	හුනුවාමුල්ලෙද	රජයන්තක	එම	41	2	22	30
A 368	හුනුවාමුල්ලෙහිමිට	එම	හිමිට	0	1	37	15
B 368	හුනුවාමුල්ලෙකුමුර	එම	කුමුර	0	2	37	20
3465	ඇවිවලෙද	එම	කැලේ	14	3	34	30
3466	එම	එම	එම	10	3	0	30
C 368	මිල්ලගහවත්ත	තොටගේ මිල්ලිය ප්‍රනාන්දු	වත්ත	0	1	1	20
D 368	එම	එම	එම	0	2	2	20
E 368	මිල්ලගහහිමිට	එම	හිමිට	0	0	14	10
F 368	ගල්වලවත්ත	තොටගේ සයිමන් ප්‍රනාන්දු සහ කවිත් අගගේ උරුමක්කාරයෝ	වත්ත	0	1	31	25

පිහිටා තිබෙන්නේ කපුතර තොටවුටේ කපුතරබද්දේය.
 මෙම ඉඩම ගැණ වැඩිදුර කාරණා කරවෙන්නන්ට අවශ්‍ය වන්නේ මෙහිදී සඳහන් කර ඇති උපදේශන අනුකූලව පිටිවීමයි.
 ගරුකර ආණ්ඩුකාර උතුරු මහනුවරේ ආඥා ලෙස,
 ඩබ්ලිව්. ඩී. ඩෙල්ටා,
 වැඩබලන මහලේකාරවරයා වෙත.

No. 1,889, w. p.

Colonial Secretary's Office,
Colombo, January 19, 1901.

ON Friday, March 15, 1901, at 12 noon, the Hon. the Government Agent for the Western Province will put up to auction, at his office in Colombo, the under-mentioned portions of Crown Land, on the terms authorized by Government.

Preliminary plan 19 (Cadastral Survey). Situation—Gangaboda pattu of Siyane korale east.

Lot.	Village.	Name of Land.	Name of Defaulter.	Extent. A. R. P.	Upset Price
					per Acre. Rs.
112	Ganhigama	Kekirihenkandewatta	K. Babanisa	0 0 30	10
113	Do.	do.	do.	0 1 32	10
R 21	Pattiyagama	Kirigollewila	U. Don Karthelis	0 0 34	10
Z 22	Giridara	Kaduruwella	V. Caranis Appu	3 2 3	20
B 23	Do.	Kirigalpottelanda	V. Telenis Appu	1 1 38	20
E 24	Do.	Tuduwanullewatta	H. Siman Fernando	0 3 33	10
C 23	Do.	Kirigalpotta	L. Issan Appu and others	12 3 1	20
1	Pelpita	Lentherigollelenda	K. Pelis Perera	0 2 25	10
2	Do.	do.	do.	0 0 24	10
9	Do.	Dodangaspitiyakanda	W. John Francis Perera	23 0 0	30
F 23	Giridara	Ambagahadeniya	S. Baronchi Appu of Galpotu- goda	1 0 23	20
W 22	Do.	Kaduruwelawatta	V. Jasin Appu	4 3 8	20
144	Tarala	Alutapolandanda	P. P'iloris	2 3 0	20
146	Do.	Vaulugahalanda <i>alias</i> Vila- koladeniyawanata	Veragalage Abraham Perera	0 3 34	20
J 29	Senaasungoda	Millagahawattedeniya	K. Don Davith	0 0 20	10
12½	Guruwala	Nidangala	Samsi Lebbe Mohamadu Ali	2 3 10	20
O 17	Galpotugoda	Bogahakanatta	Surige Thomis Appu	2 0 0	20
C 18	Do.	Galgediyangodawatta	Kodikara Arachehige Hendrick Appu	1 0 37	20
278	Pepiliyawala	Yakowitawatta	P. Allis Appu and others	1 2 0	20
279	Do.	do.	P. Juwanis Appu and others	0 0 39	20
280	Do.	Yakowita	do.	0 1 36	20
290	Do.	Udutollewatta <i>alias</i> Siyambala- gahawatta	P. Appu and others	0 3 12	20
291	Do.	do.	P. Agonis and Appu	0 3 20	20

Lot.	Village.	Name of Land.	Name of Defaulter.	Extent. A. R. P.	Upset Price per Acre. Rs.
Preliminary plan 22 (Cadastral Survey). Situation—Gangaboda pattu of Siyane korale east.					
J	Pingomuwa	Batadombagahawatta	H. Thepanisa	0 2 36	20
U	Do.	Jangayadeniyawatta	P. Karanis Appu	2 1 34	20
D 1	Do.	Delgahawatta	H. Podiya	1 2 10	20
H 1	Do.	Millagahawattepodikele	do.	1 1 2	20
L 1	Do.	Kahatagahawatta	H. Babuwa	0 2 39	20
Preliminary plan 23 (Cadastral Survey). Situation—Gangaboda pattu of Siyane korale east.					
36	Narangaspitiya	Kahatagahawatta	A. Ruitan Appu	0 2 8	20
38	Do.	Kahatagahawatta	A. Charles and another	2 0 8	20
Preliminary plan 1 (Cadastral Survey). Situation—Gangaboda pattu of Siyane korale east.					
B	Pelpita	Lentherigollewatta	W. Abraham	5 2 15	20
7	Do.	Wewasanelandewatta	G. Carthelis	3 3 0	20
V	Do.	Tammanagahawatta	M. Sinno Appu	7 3 0	20
Y	Do.	Kahatagahawatta	S. Girigoris Appu	4 1 28	20
Z	Do.	do.	do.	1 0 0	20
W	Do.	Delgahawatta	S. Sugatan Perera and another	0 1 27	20
Preliminary plan 47 (Cadastral Survey). Situation—Gangaboda pattu of Siyane korale east.					
5	Anuragoda	Migahahena	H. Paulis Appu	1 3 0	20
6	Do.	Migahalanda	H. Jalis Appu	0 1 9	20
8	Do.	do.	R. Ruitan Perera	1 1 10	20
9	Do.	do.	do.	0 3 27	20
11	Do.	Migahawatta	V. Banchi Appu	0 1 12	20
12	Do.	Delgahawatta	H. Deonis Appu	2 2 15	20
13	Do.	Migahalanda	do.	0 1 30	20
14	Do.	Wanatewatta	H. Banduluhami	0 2 27	20
32	Do.	do.	A. Salman Fernando	2 0 20	20
52	Do.	Galabodawatta	Y. Baronchi Appu	0 2 30	20
70	Do.	Wanathawatta	H. Sardiell Vederala	0 1 21	20
Preliminary plan 16 (Cadastral Survey). Situation—Gangaboda pattu of Siyane korale east.					
C 30	Tarala	Kawdubogahawatta	D. Davit Appu	1 2 6	20
D 30	Do.	do.	do.	0 0 15	20
N 30	Do.	Kanuketiyagoddellakele	K. Christian Appu	4 2 15	20
Y 29	Do.	Kiriwanagodella	D. Don Harmanis	0 1 20	20
Preliminary plan 15 (Cadastral Survey). Situation—Gangaboda pattu of Siyane korale east.					
127	Senasungoda	Lentherigollekele	H. Paulu Fernando	4 2 5	20
139	Do.	do.	P. Don Joronis and another	10 0 30	20
Preliminary plan 20 (Cadastral Survey). Situation—Gangaboda pattu of Siyane korale east.					
90	Guruwala	Kongahawatta	J. P. Suriapperuma	1 3 10	20
91	Do.	Delgahawatta	do.	0 2 16	20
106	Do.	do.	do.	2 0 12	20
Preliminary plan 17 (Cadastral Survey). Situation—Gangaboda pattu of Siyane korale east.					
R 30	Udakananpella	Kamathegodella	K. Don Christoffel, Police Vidane	1 0 12	20
U 30	Do.	Weliamunehena	do.	0 1 30	20
C 31	Do.	Koragahalanda	do.	0 2 12	20
Preliminary plan 20 (Cadastral Survey). Situation—Gangaboda pattu of Siyane korale east.					
81	Guruwala	Delgahawatta	I. P. Suriapperuma	4 0 8	20
Preliminary plan 5 (Cadastral Survey). Situation—Gangaboda pattu of Siyane korale east.					
11	Detemulla	Monaraendukanda	Kasi Lehbe Slema Lebbe of Pallegama and another	7 0 32	20

Further information respecting these lands may be obtained from the Surveyor-General, and respecting the conditions of sale from the Hon. the Government Agent, Western Province.

By His Excellency the Governor's command,

W. T. TAYLOR,
Acting Colonial Secretary.

No. 1,889, W. P.

වම් 1901 ක්වු ජනවාරි මස 19 වෙනි දින කොළඹ

මහසෙනෙවුගාරියදුන්නාන්සේගේ කන්තෝරුවේදී.

මෙහි සඳහන් වූ භූමි ප්ලාන්ට්ටු වලට අදාළව පවතින භූමි ප්ලාන්ට්ටු සහ භූමි ප්ලාන්ට්ටු නිකුත්වීමට ප්ලාන්ට්ටු වම් 1901 ක්වු මාර්තු මස 15 වෙනි දිනට සිකුරුදු දවල් 12ට කොළඹ කම්බේරියේදී වෙන්දේසිකර විකුණන්නට ගෙදෙනවා ඇත.

සිතියම 19. ලංකාමැනීම, සිසනුකෝරළේ ගඟබොධිසත්තුව (නැගෙනහිර). අක්කර මහන. යක මිල.

නො.	ගම.	ඉඩමේ නම.	නොගෙවී අයගේ නම.	අ. රු. ප.	රු.
112	ගනිකිගම	කැකිරිගෙත්තේදේවත්ත	කි. බඩානිසා	0 0 30	10
113	එම	එම	එම	0 1 32	10
සිතියම 10.					
R 21	පව්වියගම	කිරිගොල්ලේවිල	උ. දෙත්තේකර්නේලිය	0 0 34	10
සිතියම 12.					
Z 22	කිරිදර	කදුරුවෙලවත්ත	එ. කරනිස්අස්සු	3 2 3	20
B 23	එම	කිරිගල්ලොත්තේලත්ත	එ. කෙලනිස්අස්සු	1 1 38	20

කො.	ගම.	ඉඩමේ නම.	නොගෙවී අයගේ නම.	මහත.		අක්කර	
				අ. රු. ප.	රු.	සක මිල.	
E 24	හිරිදර	තුඩුවමුල්ලේවත්ත	හේ. සිමන් ප්‍රනාන්දු	0	3	33	10
C 23	එම	කිරිගල්පොත්ත	පී. ඉසන්අප්පු සහ තවත්	12	3	1	20
		සිතියම 1.					
1	පැල්පිට	ලේන්කැරිගොල්ලේවත්ත	ක. පැලිස් ප්‍රේම	0	2	25	10
2	එම	එම	එම	0	0	24	10
9	එම	දොඩන්සස්පිටියකන්ද	ව. ජෝන් ප්‍රැන්සිස් ප්‍රේම	23	0	0	30
		සිතියම 12.					
F 23	හිරිදර	අඹගහදෙනිය	සු. බාරෙන්ච්ච්ච්ච් (හල් පොතුගොඩ)	1	0	23	20
W22	එම	කදුරුවෙලවත්ත	චී. ජසින්අප්පු	4	3	8	20
		සිතියම 16.					
144	කරලේ	අළුතැපොලලන්ද	ප. පිලෝරිස්	2	3	0	20
146	එම	වම්පුගහලන්ද නොහොත් පිල කොලදෙනියේවත්ත	චේරහලගේ ආබ්‍රහම් ප්‍රේම	0	3	34	20
		සිතියම 15.					
J 29	සැනසුන්ගොඩ	මිල්ලගහවත්තේ දෙනිය	කැ. දෙන දුවන්	0	0	20	10
		සිතියම 20.					
12½	ඉරුවල	නිදන්ගල	සම්පිලෙම්බේ මොහමදු ආලී	2	3	10	20
		සිතියම 7.					
O 17	ගල්පොතුගොඩ	බෝගහකනත්ත	සුරිගේ තෝමස්අප්පු	2	0	0	20
C 18	එම	ගල්ගෙඩියන්ගොඩ වත්ත	කො. හෙන්ඩ්‍රික්අප්පු	1	0	37	20
		සිතියම 48.					
278	පැපිලියාවල	සක්කිව්ව වත්ත	පැ. අල්ලිස්අප්පු සහ තවත්	1	2	0	20
279	එම	එම	පැ. ජුවානිස්අප්පු එම	0	0	39	20
280	එම	සක්කිව්ව	එම	0	1	36	20
290	එම	උඩුකොල්ලේවත්ත නොහොත් සිංඹලාගහවත්ත	පැ. අප්පු	0	3	12	20
291	එම	එම	පැ. අගෝනිස් සහ අප්පු	0	3	20	20
		සිතියම 22.					
J	පිංගොමුව	බවදොඹගහවත්ත	හේ. තෙපානිසා	0	2	36	20
U	එම	ජන්ගහදෙනිය වත්ත	ප. කරනිස්අප්පු	2	1	34	20
D 1	එම	දෙල්ගහවත්ත	හේ. පොඩියා	1	2	10	20
H 1	එම	මිල්ලගහවත්තේ පොඩිකැලේ	එම	1	1	2	20
L . 1	එම	කහටගහවත්ත	හේ. බඩුවා	0	2	39	20
		සිතියම 23.					
36	කාරංගස්පිටිය	කහටගහවත්ත	අ. රුසිකන්අප්පු	0	2	8	20
38	එම	කහටගහගේන	අ. වාර්ල්ස් සහ කෙනෙක්	2	0	8	20
		සිතියම 1.					
B	පැල්පිට	ලේන්කැරිගොල්ලේ වත්ත	චී. ඒබ්‍රහම්	5	2	15	20
7	එම	වැවසානේ ලන්දේවත්ත	ග. කර්නේලිස්	3	3	0	20
V	එම	කැම්මැන්තගහවත්ත	ම. සිංකෝඅප්පු	7	3	0	20
Y	එම	කහටගහවත්ත	ස. ශ්‍රීගෝර්ස්අප්පු	4	1	28	20
Z	එම	එම	එම	1	0	0	20
W 1	එම	දෙල්ගහවත්ත	ස. සුජතන් ප්‍රේම සහ කෙනෙක්	0	1	27	20
		සිතියම 47.					
5	අහුරංගොඩ	මීගහගේන	කී. පවිලිස්අප්පු	1	3	0	20
6	එම	මීගහලන්ද	කී. ජල්ලිස්අප්පු	0	1	9	20
8	එම	එම	ර. රුසිකන් ප්‍රේම	1	1	10	20
9	එම	එම	එම	0	3	27	20
11	එම	මීගහවත්ත	චී. බාන්ච්ච්ච්ච්	0	1	12	20
12	එම	දෙල්ගහවත්ත	කී. දිගෝනිස්අප්පු	2	2	15	20
13	එම	මීගහලන්ද	එම	0	1	30	20
14	එම	වනානේවත්ත	ග. බාන්දුච්ච්ච්ච්	0	2	27	20
32	එම	එම	අ. සල්මන් ප්‍රනාන්දු	2	0	20	20
52	එම	ගලබොඩවත්ත	ග. බාරෙන්ච්ච්ච්	0	2	30	20
70	එම	වනානේවත්ත	කී. සර්දියෙල් වෙදරල	0	1	21	20
		සිතියම 16.					
C 30	කරලේ	කම්බුබෝගහවත්ත	ද. දුවන්අප්පු	1	2	6	20
D 30	එම	එම	එම	0	0	15	20
N 30	එම	කහුකැපියෙගොඩැල්ලේකැලේ	ක. ක්‍රිස්තියන්අප්පු	4	2	15	20
Y 29	එම	කිරිවානාගොඩැල්ල	ද. දෙන කර්මානිස්	0	1	20	20
		සිතියම 15.					
127	සැනසුන්ගොඩ	ලේන්කැරිගොල්ලේ කැලේ	කී. පාබුච්ච් ප්‍රනාන්දු	4	2	5	20
139	එම	එම	ප. දෙන ජේරෝනිස් සහ කෙනෙක්	10	0	30	20
		සිතියම 20.					
90	ඉරුවල	කෝත්තගහවත්ත	ඉ. පී. සුරියපෙරුම	1	3	10	20
91	එම	දෙල්ගහවත්ත	එම	0	2	16	20
106	එම	එම	එම	2	0	12	20

නං. (No.)	ගම. (Village)	ඉඩමේ නම. (Name of Land)	සිතියම 17. (Section 17)	නොගෙවී ඇත්තේ නම. (Name of Land not paid)	අක්කර මහත. සහ මිල. (Acreage and Price)	
					අ. රු. ප. (A. Rs. P.)	රු. (Rs.)
R 30	උඩකහන්පොල්ල	කමනේගොඩාල්ල	සිතියම 17.	කැ. දොන් ක්‍රිස්තෝපල් පොලිස්විදානේ	1 0 12	20
U 30	එම	වැලිගුලුකේතේන		එම	0 1 30	20
C 31	එම	කැරගහලන්ද		එම	0 2 12	20
81	ඉරුවල	දෙල්ගහවත්ත	සිතියම 20.	ඉ. පිරිස් සුරිසප්පෙරුම	4 0 8	20
11	දූතාමුල්ල	මොහරදැඩුකන්ද	සිතියම 5.	කාසිලෙම්බේ, ජලේවා ලෙම්බේ (ජලේවා ගම) සහ කෙනෙක්	7 0 32	20

මෙම ඉඩම් ගැණ වැඩිදුර කාරණා සර්වේසර්ස්කරුලත්තාත්සේනෙත්තු, විකිනීමේ කොන්දේසි ගැන මුස්තාහිර දිසාමේ වංශාධිපති ආණ්ඩුමේ ඒජන්ට්වත්තාත්සේනෙත්තු දැනගන්නට පුළුවන.

ගරුහර ආණ්ඩුකාර උතුරුමානවත්තන්සේනේ ආඥාව ලෙස,

ඩබ්ල්. ඩී. ටේලර්,
වැඩබලන මහසෙනෙකාරීස් වම්ස.

No. 1,890, w. P.

Colonial Secretary's Office,
Colombo, January 29, 1901.

ON Tuesday, March 26, 1901, at 12 noon, the Hon. the Government for the Western Province will put up to auction, at his office in Colombo, the under-mentioned portions of Crown Land, on the terms authorized by Government.

Preliminary plan 10,098. Situation—Ragam pattu of Alutkuru korale south.
Village—Pamunugama.

Lot.	Name of Land.	Name of Claimant.	Description.	Extent.		Upset Price per Acre. Rs.
				A.	R. P.	
E 655	Ambagahakumbura	Dikirikege Juse Appu and others	Paddy field	2	0 5	30
Village—Bopitiya.						
F 655	Kadolgahadalupota	Crown	Swamp	1	0 32	15
7192	Ambagahakumbura	do.	do.	0	2 30	15
7193	—	do.	do.	0	3 26	15
G 655	Ambagahakumbura	Dikirikege Juse Appu and others	Paddy field	2	2 32	30
H 655	Wellabodakumbura	Boppearachhige Manuel and others	do.	3	3 13	30
I 655	Bopitabokkekumbura	Crown	Swamp	15	3 26	15
J 655	Wellabodakumbura	do.	do.	3	0 24	15
K 655	Wetakeyagahadalupota	do.	do.	8	1 35	15
L 655	Wellabodakumbura	do.	do.	7	1 6	15
M 655	Patukumbura	do.	do.	9	1 4	15
N 655	Wellabodakumbura	do.	do.	6	1 26	15
O 655	Madawaladalupotakumbura	do.	do.	4	0 16	15
P 655	Talgahakumbura	do.	do.	3	2 4	15
Q 655	Ehetugahakumbura	do.	do.	5	2 34	15
R 655	Hunganwelakumbura	do.	do.	2	0 29	15
S 655	Do.	do.	do.	9	0 15	15

Preliminary plan 10,273. Situation—Ragam pattu of Alutkuru korale south.
Village—Nugape.

7671	Muturajawela	—	Swamp	10	2 17	15
7672	Do.	—	do.	10	1 0	15

Preliminary plan 10,276. Situation—Ragam pattu of Alutkuru korale south.
Village—Nugape.

7673	Muturajawela	Crown	Swamp	12	0 37	15
7674	Do.	Bastiankoralalage Juse Rodrigo and others	Paddy field	0	0 15	15
7675	Do.	do.	do.	0	0 11	15
7676	Do.	do.	do.	0	0 4	15
7677	Do.	do.	do.	0	0 9	15
7678	Do.	Crown	Swamp	12	1 24	15
7679	Do.	Bastian Koralalage Juse Rodrigo	Paddy field	0	0 16	15
7680	Do.	Bastian Koralalage Mathes Rodrigo	do.	0	0 8	15
7581	Do.	do.	do.	0	0 10	15
7682	Do.	Crown	Swamp	10	0 14	15
7683	Do.	do.	do.	4	1 31	15
7684	Do.	Bastian Koralalage Mathes Rodrigo	Paddy field	0	2 2	15

Further information respecting these lands may be obtained from the Surveyor-General, and respecting the conditions of sale from the Hon. the Government Agent, Western Province.

By His Excellency the Governor's command,

W. T. TAYLOR,
Acting Colonial Secretary.

No. 1,890, w. P.

වර්ෂ 1901 ජනවාරි මස 29 වෙනි දින කොළඹ මහසෙනෙවිවරයාගේ කාර්යාලයේ කාර්යාලයේදී.

මහලුරු දිසානායක මහතා විසින් ඉදිරිපත් කළ ජනවාරි මස 26 වෙනි දින වන අගෝස්තු 12 වන කොළඹ කඩවිලියේදී වෙන්දේසි කර විකුණනු ලබන ගෙදරවල් වේ.

සිතියම 10,098, පිහිටීම දකුණු අර්ධකුරුකොරලේ රාමාපත්තුව. ගම—පවුහුගම. අක්කර මහත. සක මිල.

කේ.	ඉඩමේ නම.	අයිතිකම් කියවනා.	අන්දම.	අ. රු. ප.	රු.
E 655	අඹගහකුඹුර	දිකිරිකැණේ ජයසේන සහ තවත් ගම—බෝපිටිය.	කුඹුර	2 0 5	30
F 655	කඩොල්ගහදළුපොත	ආණ්ඩුව	මඩවගුර	1 0 32	15
7192	අඹගහකුඹුර	එම	එම	0 2 30	15
7193	—	එම	එම	0 3 26	15
G 655	අඹගහකුඹුර	දිකිරිකැණේ ජයසේන සහ තවත් බෝපේආරච්චියේ මනුවෙල් සහ තවත්	කුඹුර	2 2 32	30
H 655	වැල්ලබොඩකුඹුර	ආණ්ඩුව	එම	3 3 13	30
I 655	බෝපිටිබොක්කේකුඹුර	ආණ්ඩුව	මඩවගුර	15 3 26	15
J 655	වැල්ලබොඩකුඹුර	එම	එම	3 0 24	15
K 655	වැවකෙසියාගහදළුපොත	එම	එම	8 1 35	15
L 655	වැල්ලබොඩකුඹුර	එම	එම	7 1 6	15
M 655	පතුකුඹුර	එම	එම	9 1 4	15
N 655	වැල්ලබොඩකුඹුර	එම	එම	6 1 26	15
O 655	මඩවලදළුපොතේකුඹුර	එම	එම	4 0 16	15
P 655	හලගහකුඹුර	එම	එම	3 2 4	15
Q 655	ඇඟවුගහකුඹුර	එම	එම	5 2 34	15
R 655	සුන්නත්වෙලකුඹුර	එම	එම	2 0 29	15
S 655	එම	එම	එම	9 0 15	15
සිතියම 10,273. ගම—නුගපේ.					
7671	මුතුරජවෙල	—	මඩවගුර	10 2 17	15
7672	එම	—	එම	10 1 0	15
සිතියම 10,276.					
7673	මුතුරජවෙල	ආණ්ඩුව	මඩවගුර	12 0 37	15
7674	එම	බස්නියන්කෝරලේ ජයරාජිඳි සහ තවත්	කුඹුර	0 0 15	15
7675	එම	එම	එම	0 0 11	15
7676	එම	එම	එම	0 0 4	15
7677	එම	එම	එම	0 0 9	15
7678	එම	ආණ්ඩුව	මඩවගුර	12 1 24	15
7679	එම	බස්නියන්කෝරලේ ජයරාජිඳි	කුඹුර	0 0 16	15
7680	එම	එම මහෙස් රාජිඳි	එම	0 0 8	15
7681	එම	එම	එම	0 0 10	15
7682	එම	ආණ්ඩුව	මඩවගුර	10 0 14	15
7683	එම	එම	එම	4 1 31	15
7684	එම	බස්නියන්කෝරලේ මහෙස් රාජිඳි	කුඹුර	0 2 2	15

මෙම ඉඩම් ගැණ වැඩිදුර කාරණා සර්වේශ්වර්ෂකර්ෂ්ට්වනාත්සේනගේද, විකිනීමේ කොන්දේසි ගැන බස්නාහිර දිසානායක මහතා විසින් ඉදිරිපත් කළ ජනවාරි මස 26 වෙනි දින වන අගෝස්තු 12 වන කොළඹ කඩවිලියේදී වෙන්දේසි කර විකුණනු ලබන ගෙදරවල් වේ.

හරාතර ආණ්ඩුකාර උතුරාතත්වනාත්සේන ආඥාවලය,
බඩ්දේ. පී. මේරර්,
වැඩබලන මහසෙනෙවිවරයාගේ මමික.

No. 1,891, w. P.

Colonial Secretary's Office,
Colombo, January 29, 1901.

ON Tuesday, March 26, 1901, at 12 noon, the Hon. the Government Agent for the Western Province will put up to auction, at his office in Colombo, the under-mentioned portions of Crown Land, on the terms authorized by Government.

Lot.	Name of Land.	Name of Claimant.	Description.	Extent.	Upset Price per Acre.
Preliminary plan 10,398. Situation—Ragam pattu, Alutkuru korale south. Village—Makewita.					
E 720	Kirimaluwetotuwa	Crown	Swamp	0 1 11	60
8317	Do.	do.	Pond	2 0 6	40
Preliminary plan 10,384. Situation—Ragam pattu, Alutkuru korale south. Village—Hambagama.					
L 719	Bakmigahakumbura	S. Paulu Fernando and others	Paddy field	1 1 22	100
M 719	Do.	S. Paulu Fernando	do.	0 3 29	100
N 719	Bakmigahaliyadde	Andige Selanchi	do.	0 0 39	100
O 719	Bakmigahakumbura	Andige Bastian Fernando and another	do.	1 1 30	100
P 719	Kebellagahakumbura	S. Rogana and another	do.	1 1 3	100
Q 719	Do.	A. Abelino	do.	1 0 5	100
R 719	Do.	A. Constantino Silva	do.	0 3 0	100
S 719	Do.	A. Constantino Silva and another	do.	0 2 16	100

Lot.	Name of Land.	Name of Claimant.	Description.	Extent. A. R. P.	Upset Price
					per Acre. Rs.
Preliminary plan 10,275. Situation—Ragam pattu, Alutkuru korale south. Village—Kalaeliya.					
O 696	Gorakagahakumbura	T. Joronimus Edirisinghe and others	Swamp	10 0 19	30
P 696	Do.	do.	Paddy field	2 1 26	60
Q 696	Do.	do.	do.	0 2 18	60
Preliminary plan 377. Situation—Adikari pattu, Siyane korale west. Village—Gonahena.					
F 111	Munamalghawatta	M. Peris Perera and others	Garden	5 1 33	50
L 111	Do.	Heirs of M. Peris Perera and others	do.	1 0 15	25

Further information respecting these lands may be obtained from the Surveyor-General, and respecting the conditions of sale the from Hon. the Government Agent, Western Province.

By His Excellency the Governor's command,

W. T. TAYLOR,
Acting Colonial Secretary.

No. 1,891, W. P.

වම 1901 කවු ජනවාරි මස 29 වෙනි දින කොළඹ මහසෙනෙවිවරයාගේ අනුමැතියෙන් අත්කරගැනීමට.

බස්නාහිර දිසාවේ වංශාධිපති ආණ්ඩුවේ ඒජන්තවරයාගේ විසින් මෙහි පහත සඳහන්වන ආණ්ඩුව සත්කම ඉඩම් ආණ්ඩුවේ නියෝගවලට ප්‍රකාරයට වම 1901 කවු මාර්තු මස 26 වෙනි දින වූ අගතරුවාද දවල් 12ට කොළඹ කවුච්චේදේදී වෙන්දේසිකර විකුණන්නට යෙදෙනවා ඇත.

සිතියම 10,398. පිහිටීම දකුණු අළුත්කරුවන්ගේ රාමමපත්තුව. ගම—මැකපිට. අක්කර මහත. සක මිල.

නො.	ඉඩමේ නම.	අයිතිකම් කියන්නා.	අන්දම.	අ. රු. ප.	අක්කර මහත.	සක මිල.
E 720	කිරිමළුවේ නොටුව	ආණ්ඩුව	—	0 1 11	60	
8317	එම	එම	පොදුක	2 0 6	40	
සිතියම 10,384. ගම—කම්බාගම.						
L 719	බක්මහලකුඹුර	ස. පාටුළු ප්‍රනාන්දු සහ තවත්	කුඹුර	1 1 22	100	
M 719	එම	එම	එම	0 3 29	100	
N 719	බක්මහලියද්ද	ආභිගේ සෙලෙත්ඵි	එම	0 0 39	100	
O 719	බක්මහලකුඹුර	ආභිගේ බස්නාන් ප්‍රනාන්දු සහ කෙනෙක්	එම	1 1 30	100	
P 719	කැවැල්ලගහකුඹුර	ස. රෙණතා සහ කෙනෙක්	එම	1 1 3	100	
Q 719	එම	අ. අභිලිපු	එම	1 0 5	100	
R 719	එම	අ. කොත්ස්නන්තිපු සිල්වා	එම	0 3 0	100	
S 719	එම	අ. කොත්ස්නන්තිපු සිල්වා සහ කෙනෙක්	එම	0 2 16	100	
සිතියම 10,275. ගම—කලුපිලිය.						
O 696	ගොරකගහකුඹුර	ට. ජෙරෝනිමස් එදිරිසිංහ සහ තවත්	එම	10 0 19	30	
P 696	එම	එම	කුඹුර	2 1 26	60	
Q 696	එම	එම	එම	0 2 18	60	
සිතියම 377. පිහිටීම බස්නාහිර සියලුකෝරළේ අදිකාරිපත්තුව. ගම—ගෝනහේන.						
E 111	මුහමල්පත්තුව	ම. පිරිස් ප්‍රේරු සහ තවත්	වගාව	5 1 33	50	
L 111	එම	ම. පිරිස් ප්‍රේරුගේ ලුමක් කාරයෝ සහ තවත්	එම	1 0 15	25	

මෙම ඉඩම් ගැණ වැඩිදුර කාරණා සර්වේශ්වර්තකර්මයන්ගේදී, විධිනිමේ කොන්දේසි ගැණ බස්නාහිර දිසාවේ වංශාධිපති ආණ්ඩුවේ ඒජන්තවරයාගේ අනුමැතියෙන් දැනගන්නට පුළුවන.

ගරුභර ආණ්ඩුකාර උතුමානවහන්සේගේ ආඥාව ලෙස,

ඩබ්ලිවු. ඩී. චේලර්,
වැඩබලන මහසෙනෙවිවරයා.

No. 1,892, W. P.

Colonial Secretary's Office,
Colombo, January 29, 1901.

ON Tuesday, March 19, 1901, at 12 noon, the Hon. the Government Agent for the Western Province will put up to auction, at his office in Colombo, the under-mentioned portions of Crown Land, on the terms authorized by Government.

Preliminary plan 10,530. Situation—Udugaha pattu of Hewagam korale.

Lot.	Village.	Name of Land.	Name of Defaulter.	Extent. A. R. P.	Upset Price
					per Acre. Rs.
8758	Mabula	Karandawalalanda	Tanippulige Sadrís Appu	0 1 10	10
Preliminary plan 10,607. Situation—Udugaha pattu of Hewagam korale.					
9121	Eswatta	Godellalawewatta	Mahawedage Gabo Naide	0 1 15	10
9122	Do.	do.	do.	0 1 3	10
Preliminary plan 10,768. Situation—Meda pattu of Siyane korale.					
9478	Ogodapola	Kinagahadeniya	Ismail Lebbe Marikar Segu Lebbe	1 3 20	20

Lot.	Village.	Name of Land.	Name of Defaulter.	Extent.		Upset Price per Acre. Rs.
				A.	R. P.	
Z 753	Tibbotugoda	Preliminary plan 10,734. Situation—Ragam pattu of Alutkuru korale. Ketakelagahalanda Andiage Santiago Fernando		0	0 8	10
7363	Godigomuwa	Preliminary plan 3,531. Situation—Palle pattu of Salpiti korale. — Mr. Chas. P. Brodie		4	1 14	30
6608	Udagama	Preliminary plan 9,819. Situation—Meda pattu of Hewagam korale. Horagahalanda Kodikarage Don Charlis Appuhamy		1	1 24	20
9288	Oruwala	Preliminary plan 10,703/24. Situation—Meda pattu of Hewagam korale. Kirimeti alias Tunmodera- owita P. Don Juanis Naide and another		2	0 30	30
38	Pitipana	Preliminary plan 7,121. Situation—Palle pattu of Hewagam korale. Acharigeheena Henadirage Batchappu		3	0 35	20
42	Do.	Galpotekele Madapatage Siman Appu		0	2 36	20
9287	Diddeniya	Preliminary plan 10,701. Situation—Udugaha pattu of Hewagam korale. Dummalalanda Dangallage Don Paules Appuhamy		4	1 22	20
Z 316	Padukka	Preliminary plan 3,312. Situation—Meda pattu of Hewagam korale. Madabiyagahawatta Godellage or Vitanage Agilis		3	0 17	20
N 148	Mabula	Preliminary plan 4,839. Situation—Udugaha pattu of Hewagam korale. Illukpotadeniya Iddamalgodage Hendappu		1	1 23	20
O 148	Do.	do. Iddamalgodage l'egis and others		2	2 21	20
888	Uggala	Preliminary plan 4,667. Situation—Meda pattu of Hewagam korale. Kalugalamullelanda Gamage Pilippu Appu		0	2 11	20
M 180	Udagama	Preliminary plan 5,001. Situation—Meda pattu of Hewagam korale. Kelagahawatta Keragalalahakuruge Sella		0	1 7	20
V 332	Kahahena	Preliminary plan 5,196. Situation—Udugaha pattu of Hewagam korale. Gorakagahawatta Iddamalgodage Lewis Appu		1	2 7	20
R 190	Welikama	Preliminary plan 5,041. Situation—Udugaha pattu of Hewagam korale. Kahatagahawatta Rupasinarachchige Rapiel Appu		0	1 33	20
A 238	Mawatagama	Preliminary plan 3,136. Situation—Palle pattu of Hewagam korale. Galdolawatta Sudasinge Coronis and others		2	3 16	20
204	Hokandara	Preliminary plan 5,583. Situation—Palle pattu of Hewagam korale. Wewakumbureowita Weragalage Don Carolis and another		8	0 38	20
T 627	Padukka	Preliminary plan 9,867. Situation—Meda pattu of Hewagam korale. Kekunagahawatta Kotalawalagamage Heratsingho and others		1	0 32	20
U 627	Do.	do. do. do.		1	1 27	20
9307	Mabula	Preliminary plan 10,724. Situation—Udugaha pattu of Hewagam korale. Illukpottewatta Iddamalgodage Juanis Appu		1	3 34	20
N 672	Boralesgomuwa	Preliminary plan 10,197. Situation—Palle pattu of Salpiti korale. Kinagahaowitadeniya Galhenage Leonora Perera		0	0 5.50	20
H 332	Udupila	Preliminary plan 7,314. Situation—Adikari pattu of Siyane korale. Etaheraliyagahawatta Kuruppu Arachchige Don Isaac Appuhami		1	0 18	20
G 623	Arukwatta	Preliminary plan 9,807. Situation—Meda pattu of Hewagam korale. Kahatagahawatta Kalupahanage Justinahamy of Kurugala		1	3 21	20
96	Hisella	Preliminary plan 9,333. Situation—Gangaboda pattu of Siyane korale. Gonagahawatta Egodage Henchina		1	2 14	20
904	Uggala	Preliminary plan 4,667. Situation—Meda pattu of Hewagam korale. Ihalawalawatta U. Podinonshamy and others		0	2 37	20
A 403	Dedigomuwa	Preliminary plan 6,162. Situation—Palle pattu of Hewagam korale. Potugalkale Galhenahakuruge Babiya		1	0 6	20
501	Pitipana	Preliminary plan 7,121. Situation—Palle pattu of Hewagam korale. Porakeyahena Wannige Lodanis		1	0 12	20
75	Mampe	Preliminary plan 7,552. Situation—Palle pattu of Salpiti korale. Meedinnawatta Katriachchige Esonchihamy and others		1	2 25	20
6536	Meriyagala	Preliminary plan 9,785. Situation—Meda pattu of Hewagam korale. Meriyagallalanda Kalatuge Amaris of Miriyagala		9	1 17	40
J 623	Welikanna	Preliminary plan 9,808. Situation—Udugaha pattu of Hewagam korale. Galpottelandawatta Jalatachige Kalistinu		0	1 13	20
6602	Do.	Galpottelandahena Kudagamage Domingo Appu		1	1 26	20
K 623	Do.	Galpottelandawatta do.		0	0 18	20
6638	Panagoda	Preliminary plan 9,837. Situation—Palle pattu of Hewagam korale. Kosgahalanda Jayasinhe Arachchige Don Carolis Allis		5	0 0	30
6639	Do.	do. do. do.		0	0 23	30
6640	Do.	do. do. do.		1	1 39	30
6719	Homagama	Preliminary plan 9,896. Situation—Palle pattu of Hewagam korale. Kahatagahalanda Wanniachchige Menikhami		1	0 9	20
6720	Do.	Kahatagahawatta Uggalage Analis Appu		1	2 23	20

Lot.	Village.	Name of Land.	Name of Defaulter.	Extent.		Upset Price per Acre. Rs.
				A.	R. P.	
		Preliminary plan 10,734.	Situation—Ragam pattu of Alutkuru korale.			
W 753	Bollata	Ketakelagahalanda	Hettiarachchige Jokinu Appu	0	3 31	20
X 753	Do.	do.	do.	1	1 16	20
		Preliminary plan 5,196.	Situation—Udugaha pattu of Hewagam korale.			
4818	Kahahena	Kahatagahawatta	Lihinikaduge Davit and another	7	3 0	30
4823	Do.	Wellabodakottuwa	Lihinikaduge Siman and another	0	2 22	30
4836	Do.	Milladanelanda	Welikana Mohottige Harmanis and others	8	0 0	30
4838	Do.	Alubogahalanda	Kannanpellige Julis and another	1	2 31	30
		Preliminary plan 9,803.	Situation—Meda pattu of Hewagam korale.			
W 622	Arukwatta	Kahatagahawatta	Habarakadage Amaris	0	2 13	30
X 622	Do.	do.	do.	0	2 20	30
A 623	Do.	Udakumburelandawatta	Kuruppuge Wellon Appu	1	0 5	30
B 623	Do.	Kahatagahawatta	Singappulige Mohotti and another	1	0 39	30
		Preliminary plan 7,121.	Situation—Palle pattu of Hewagam korale.			
508	Pitipana	—	Pitipana Achige Babahami and another	5	2 23	20

Further information respecting these lands may be obtained from the Surveyor-General, and respecting the conditions of sale from the Hon. the Government Agent, Western Province.

By His Excellency the Governor's command,
 W. T. TAYLOR,
 Acting Colonial Secretary.

No. 1,892, W. P.

වර්ෂ 1901 ක්වූ ජනවාරි මස 29 වෙනි දින කොළඹ

මහසෙනෙට්ටු ජනපතිවරයාගේ කටයුතු වෙතින්.

විකුණායම් කොමිෂන්වලින් අර්ථස්ථාන ලබාදීමේදී වර්ෂ 1901 ක්වූ මාර්තු මස 19 වෙනි දිනකදී අනුමත කරන ලද ප්ලාන් 120 කොළඹ කමිටුවේ වෙබ්සයිට් වෙත පිටපත් කර ඇත.

පිටපත් 10,530. පිටපත් සේවා කමිෂන්වලට උඩුගතවන්නාව.

කො.	ගම.	ඉඩමේ නම.	තෙහෙට් අයගේ නම.	අක්කර	
				මහත. අ. රු. ප.	සහ මිල. රු.
8758	මල්වතු	කරදවලලත්ත	කන්තිපුල්ලියේ සේදිස්ස	0	1 10 10
		පිටපත් 10,607.			
9121	අ. සවත්ත	ගොඩාල්ලේ දේවත්ත	මහවෙදගේ ගබෝකප්පේ	0	1 15 10
9122	එම	එම	එම	0	1 3 10
		පිටපත් 10,768. පිටපත් සේවා කමිෂන්වලට මැදපත්තුව.			
9478	මනොධරොල	කිසගහදෙනිය	ඉස්මායිල්ලේ මරික්කාර සේතුලේඛිමේ	1	3 20 20
		පිටපත් 10,734. පිටපත් දකුණු අර්ථස්ථාන කමිෂන්වලට රහම්පත්තුව.			
Z 753	කිම්බොටුගොඩ	කැවකැලගලත්ත	අභිකාගේ සන්ධ්‍යාගු ප්‍රනාන්දු	0	0 8 10
		පිටපත් 3,531. පිටපත් සල්පිටිකොරලේ පල්ලේපත්තුව.			
7363	ගොඩගොඩුව	—	වාර්ල්ස් පී. බ්‍රෝනි මහත්මයා	4	1 14 30
		පිටපත් 9,819. පිටපත් සේවා කමිෂන්වලට මැදපත්තුව.			
6608	උඩගම	තොරගහලත්ත	කොට්කාරගේ දෙත් වාර්ල්ස් අස්සුනාමි	1	1 24 20
		පිටපත් 10,703/24.			
9288	මරුවල	කිරිමැටි කොහොත් තුත්	ප. දෙත් ජුවානිස් නපිදේ සහ මෝදරමිට් කෙනෙක්	2	0 30 30
		පිටපත් 7,121.			
38	පිටපත	අමාරිගාගේන	ගෙනදිරුගේ බවප්පු	3	0 35 20
42	එම	ගල්පොත්තේකැල්ල	මඩපාතගේ සිමන්අස්සු	0	2 36 20
		පිටපත් 10,701. පිටපත් සේවා කමිෂන්වලට උඩුගතවන්නාව.			
9287	දිද්දෙනිය	දුම්මලලත්ත	දත්තල්ලේගේ දෙත් පව්ලිස් අස්සුනාමි	4	1 22 20
		පිටපත් 3,312 පිටපත් සේවා කමිෂන්වලට මැදපත්තුව.			
Z 316	ප. දුක්ක	මදිවිගහතවත්ත	ගොඩාල්ලේගේ නොහොත් විනානගේ අතිලිස්	3	0 17 20
		පිටපත් 4,839. පිටපත් සේවා කමිෂන්වලට උඩුගතවන්නාව.			
N 148	මාමුල	ඉරක්පොත්තේදෙනිය	ඉද්දමල්ලේගොඩගේ ගෙත්අස්සු	1	1-23 20
O 148	එම	එම	දේවිස් සහ තවත්	2	2 21 20
		පිටපත් 4,667. පිටපත් සේවා කමිෂන්වලට මැදපත්තුව.			
888	උත්තල්ල	කර්කලමුල්ලේලත්ත	ගමගේ පිලිප්පුඅස්සු	0	2 11 20
		පිටපත් 5,001.			
M 180	උඩගම	කැලගහතවත්ත	කැරගලගකුරුගේ සෙල්ලා	0	1 7 20
		පිටපත් 5,196. පිටපත් සේවා කමිෂන්වලට උඩුගතවන්නාව.			
V 232	කහඹෙන්න	තොරකහතවත්ත	ඉද්දමල්ලේගොඩගේ එම්ස්අස්සු	1	2 7 20
		පිටපත් 5,041.			
R 190	වැලිකන්ත	කහවගහතවත්ත	රූපසිංහරමිට්ගේ රපියල්අස්සු	0	1 33 20
		පිටපත් 3,136. පිටපත් සේවා කමිෂන්වලට පල්ලේපත්තුව.			
A 238	මාවගම	ගල්දොලවත්ත	සුදසිත්ගේ කොරනිස් සහ තවත්	2	3 16 20

නො.	ගම.	ඉඩම් නම.	නෙගෙවි අයගේ නම.	මහත. අ. රු. ප.	අක්කර සහ මිල. රු.
204	ගෝකන්දර	වැවකුඹුර්ඹව	සිතියම 5,583. චේරගලගේ දෙව් කරෝලිය සහ ඉ. දෙව් රේනානිස්	8 0 38	20
T 627	පාදුක්ක	සිතියම 9,867. පිහිටීම හේවාගමකෝරලේ මැදපත්තුව. කැකුණකමත්ත	කොකලාවලගමගේ ගෙටන් සිංඤ්ජා සහ තවත්	1 0 32	20
U 627	එම	එම	එම	1 1 27	20
9307	මාමුල	සිතියම 10,724. පිහිටීම හේවාගමකෝරලේ උඩුගහපත්තුව. ඉළක්කොණේ වත්ත	ඉද්දමල්ගොඩගේ ප්‍රවානිස්අප්පු	1 3 34	20
N 672	බොරල	සිතියම 10,197. පිහිටීම සල්පිටිකෝරලේ පල්ලේපත්තුව. ස්තොමුව නිතහකමිව දෙව්න	ගල්හේනගේ ලියකෝරු ප්‍රේරු	0 0 5.50	20
H 332	උඩුපිල	සිතියම 7,314. පිහිටීම සිංහලකෝරලේ අදිකාරිපත්තුව. ඇවගෙරලියාගහ වත්ත	කුරුප්පු ආරච්චිගේ දෙව් අසි සෙක් අප්පුහාමි	1 0 18	20
G 623	අරුක්වත්ත	සිතියම 9,807. පිහිටීම හේවාගමකෝරලේ මැදපත්තුව. කහවගහවත්ත	කඵපහනගේ ජයතිනාගාමි (කුරුගල)	1 3 21	20
96	කිස්ඇල්ල	සිතියම 9,333. පිහිටීම සිංහලකෝරලේ ගහබොඩපත්තුව. ගෝනගහවත්ත	එතොඩගේ ගෙනවිනා	1 2 14	20
904	උග්ගල්ල	සිතියම 4,667. පිහිටීම හේවාගමකෝරලේ මැදපත්තුව. ඉහලවලවත්ත	උග්ගලගමගේ පොඩිකෝනාහාමි උලියානාහාමි සහ තවත්	0 2 37	20
A 403	දුඩිගොමුව	සිතියම 6,162. පොකුගල්කැලේ	ගල්හේනකුරුගේ බණිනා	1 0 6	20
501	පිටපත	සිතියම 7,121. පිහිටීම හේවාගමකෝරලේ පල්ලේපත්තුව. පොරකෙසියාගේන	වත්තියන් ලොදනිස්	1 0 12	20
75	මාමිපේ	සිතියම 7,552. පිහිටීම සල්පිටිකෝරලේ පල්ලේපත්තුව. මිදින්නවත්ත	සක්‍රිආච්චිගේ ඉකොන්ච්චිහාමි සහ තවත්	1 2 25	20
6536	මිරිසන්ගල	සිතියම 9,785. පිහිටීම හේවාගමකෝරලේ මැදපත්තුව. මිරිසන්ගල උද්ද	කලවුගේ අමාරිස්, (මිරිසන්ගල)	9 1 17	40
J 623	වැලිකක්ක	සිතියම 9,808. පිහිටීම හේවාගමකෝරලේ උඩුගහපත්තුව. ගල්පොත්තේලන්ද	ජලන්ආච්චිගේ කලිස්නිකු කුඩාගමගේ මුම්භුඅප්පු	0 1 13	20
6602	එම	එම	එම	1 1 26	20
K 623	එම	එම	එම	0 0 18	20
6638	පනාකොඩ	සිතියම 9,837. පිහිටීම හේවාගමකෝරලේ පල්ලේපත්තුව. කොස්ගහලන්ද	ජයසිංහආරච්චිගේ දෙව් කරෝලිය අල්ලිය	5 0 0	30
6639	එම	එම	එම	0 0 23	30
6640	එම	එම	එම	1 1 39	30
6719	ගෝමකම	සිතියම 9,896. කහවගහලන්ද	වත්තියආච්චිගේ මැනිකාහාමි	1 0 9	20
6720	එම	එම	උග්ගලගේ අනේලියඅප්පු	1 2 23	20
W753	බොල්ලන	සිතියම 10,734. පිහිටීම අළුකුරුකෝරලේ රහමිපත්තුව. කැවකැලගහලන්ද	හෙට්ටිආරච්චිගේ ජෝකිනුඅප්පු	0 3 31	20
X 753	එම	එම	එම	1 1 16	20
4818	කහහේන	සිතියම 5,196. පිහිටීම හේවාගමකෝරලේ උඩුගහපත්තුව. කහවගහවත්ත	ලිඞ්නිකමුගේ දවිත් සහ කෙතෙක්	7 3 0	30
4823	එම	එම	එම	0 2 22	30
4836	එම	එම	එම	8 0 0	30
4838	එම	එම	එම	1 2 31	30
W622	අරුක්වත්ත	සිතියම 9,803. පිහිටීම හේවාගමකෝරලේ මැදපත්තුව. කහවගහවත්ත	හබරකඩගේ අමාරිස්	0 2 13	30
X 622	එම	එම	එම	0 2 20	30
A 623	එම	එම	එම	1 0 5	30
B 623	එම	එම	එම	1 0 39	30
508	පිටපත	සිතියම 7,121. පිහිටීම හේවාගමකෝරලේ පල්ලේපත්තුව. —	පිටපතආච්චිගේ බඩාහාමි සහ කෙතෙක්	5 2 23	20

මෙම ඉඩම් ගැන වැඩිදුර තොරතුරු සර්වේකර්පනරාජලන්දායාගේගෙටන්ද, විකිනිමේ කොන්දේසි ගැන බස්කාරීර් දිසාමේ මංගාසිපති ආණ්ඩුවේ ඒජන්ත උන්තාත්තේගෙටන්ද දැනගත්ව පුළුවන.

ගරුකර ආණ්ඩුකාර උතුමානන්වනන්සේගේ ආඥාව ලෙස,
 ඩබ්ලිව්. ඩී. චේලර්,
 වැඩබලන කෙසෙසුකාරිස් වමිහ.

LAND SALES IN THE CENTRAL PROVINCE.

No. 1,767, C. P.

Colonial Secretary's Office,
Colombo, January 19, 1901.

ON Friday, March 8, 1901, at 12 o'clock noon, the Assistant Government Agent for the Matale District will put up to auction, at his office in Matale, the under-mentioned portions of Crown Land, on the terms authorized by Government.

Lot.	Village.	Preliminary plan 4,888.—Kohonsiya pattu of Matale south. Name of Applicant.	Name of Claimant.	Description.	Extent. A. R. P.
13136	Velleketiyakele	Makulemadawattegoda Udahagedara Menika	Crown	Old forest, areca-nut, jak, and kitul	0 3 21

Upset price,—Rs. 30 per acre.

Lot.	Village.	Preliminary plan 4,856.—Pallesiya pattu of Matale east. Name of Applicant.	Name of Claimant.	Description.	Extent. A. R. P.
13003	Ulpotatenehena	Crown	Disputed	Chena 12 years	3 1 34
13005	Do.	do.	do.	do.	5 1 4

Upset price,—Rs. 50 per acre.

Further information respecting these lands may be obtained from the Surveyor-General, and respecting the conditions of sale from the Assistant Government Agent, Matale.

By His Excellency the Governor's command,
W. T. TAYLOR,
Acting Colonial Secretary.

1,767, C. P.

විෂි 1901 ක්වු ජනවාරි මස 19 වෙනි දින කොළඹ මහසෙනෙවුකාරියේ උත්තරානන්තේ කන්තෝරුවේදී.

මාතලේ ඒජන්ත උත්තරානන්තේ විසින් මෙහි පහත සඳහන්වන ආණ්ඩුව සන්තක ඉඩම් ආණ්ඩුවේ නියෝගවල ප්‍රකාරයට විෂි 1901 ක්වු මාර්තු මස 8 වෙනි දින වූ සිකුරුදු දවල් 12ව මාතලේ කම්බේරියේදී වෙන්දේසිකර විකුණනු ලබන දේ.

නො.	ඉඩමේ නම.	ගම.	අත්දම.	අ. රු. ප.	අක්කර මස මිල.
13136	වැලිකැටිය කැලේ	මකුලේමඩ	මුකලාන, පුවක්, කොස් සහ කිතුල්ගස් නිබෙනවා	0 3 21	30

සිතියම 4,856. මාතලේ නැගෙනහිර පලාතේ පල්ලේසිය පත්වුව.

13003	13005	උල්පොතනැව්වෙහෙස මැටිකක්කම	භේන, මස අවුරුදු 12	3 1 34	50
		එම	එම	5 1 4	50

මේ ඉඩම් සම්බන්ධ වැඩිදුර කාරනා මිනිස්ඥෝරු දෙපාර්තමේන්තුවේ ප්‍රධානතුමාගෙන්ද, විකිනියම් කොන්දේසි සම්බන්ධ කාරණ මාතලේ උපඒජන්ත උත්තරානන්තේගෙන්ද දැනගත්ව පුළුවන.

ගරුකර ආණ්ඩුකාර උතුමානන්තේගෙන් ආඥාවලෙස,
බ්බල්ලු. ටී. චේලර්,
වැඩබලන මහසෙනෙවුකාරිය මමක.

No. 1,768, C. P.

Colonial Secretary's Office,
Colombo, January 30, 1901.

ON Wednesday, March 27, 1901, at 12 o'clock noon, the Hon. the Government Agent for the Central Province will put up to auction, at his office in Kandy, the under-mentioned portions of Crown Land, on the terms authorized by Government.

Five allotments of land situated in the Udapalata division of the Kandy District of the Central Province.

Lot.	Village.	Name of Land.	Description.	Extent. A. R. P.	Upset Price per Acre. Rs.
13189	Giriulla	Liyangahamudahena	Lantana jungle	1 1 36	25
13190	Ampitiya	Panwillagammana	Jungle	0 1 32	50
13192	Do.	do.	do.	0 3 18	50
13202	Yatapana	Katalianahena	Low scrubby jungle	1 3 26	15
13203	Do.	do.	do.	2 0 3	15

Further information respecting these lands may be obtained from the Surveyor-General, and respecting the conditions of sale from the Hon. the Government Agent, Central Province, Kandy.

By His Excellency the Governor's command,
W. T. TAYLOR,
Acting Colonial Secretary.

No. 1,768, C. P.

වර්ෂ 1901 ජනවාරි මස 30 වෙනි දින කොළඹ මහජනකාරී සඳහා පවත්වන ලද ආණ්ඩුක්‍රමලේඛනයේ කන්තෝරුවේදී.

මහජන කොමසාරිස් ජනරාල්ගේ විසින් මෙහි පහත සඳහන්වන ආණ්ඩුව සන්තක ඉඩම් ආණ්ඩුවේ නියෝගවල ප්‍රකාරයට වර්ෂ 1901 ජනවාරි මස 27 වෙනි දින දවස 12 ව මහනුවර කවිවේරියේදී වෙන්දේසිකර විකුණන ලද ඉඩම් ලේඛන වේ.

මහජන කොමසාරිස් ජනරාල්ගේ විසින් මෙහි පහත සඳහන්වන ආණ්ඩුව සන්තක ඉඩම් ආණ්ඩුවේ නියෝගවල ප්‍රකාරයට වර්ෂ 1901 ජනවාරි මස 27 වෙනි දින දවස 12 ව මහනුවර කවිවේරියේදී වෙන්දේසිකර විකුණන ලද ඉඩම් ලේඛන වේ.

නො.	ගම.	ඉඩමේ නම.	අන්දම.	මහත. අ. රු. ප.
13189	හිරිපුල්ල	ලියන්ගලවෙල ප්‍රදේශයේ අක්කරයක් රූපියල් 25 ක් හිට පවත්වාගෙන යාමට ලක්වූ ඉඩම.	රවිභිගුරු කැලේ	1 1 36
සිතියම 4,914.				
13190	අම්පිවිට	පත්වලගම්මත	කැලේ	0 1 32
13192	එම	එම	එම	0 3 18
අක්කරයක් රූපියල් 50 ක් හිට පවත්වාගෙන යාමට ලක්වූ ඉඩම.				
සිතියම 4,920.				
13202	කටපාන	කටලියානපොත්	පදුරු සහිත සුළු කැලේ	1 3 26
13203	එම	එම	එම	2 0 3
අක්කරයක් රූපියල් 15 ක් හිට විකුණන ලද ඉඩම.				

මේ ඉඩම් ගැණ වැඩිදුර තොරතුරු සර්වේයර් ජනරාල්ගේ විසින් ලබාගත හැකිවන අතර, කොන්දේසි ගැණ තොරතුරු මහජන කොමසාරිස් ජනරාල්ගේ විසින් ලබාගත හැකිවේ.

ගරුකර ආණ්ඩුකාර උතුරානන්තවත්තේගේ අනුලෝම, ඩබ්ල්. ඩී. ටේලර්, වැඩබලන මහජනකාරී සඳහා.

No. 1,769, C. P.

Colonial Secretary's Office, Colombo January 31, 1901.

ON Monday, March 25, 1901, at 12 noon, the Hon. the Government Agent for the Central Province will put up for sale or settlement, at his office in Kandy, the under-mentioned portions of Crown Land, on the terms authorized by Government.

An allotment of land situated in the Ganga Ihala korale division of the Udapalata district of the Central Province.

Lot.	Village.	Name of Land.	Preliminary plan 4,417. Name of Claimant.	Description.	Extent. A. R. P.
11764	Giriulla	Nilandahena	Kanghotipotegedara Rankira of Giriulla	Planted with tea, coconuts, arecanuts	0 3 15

Upset price,—Rs. 400 per acre.

Further information respecting this land may be obtained from the Surveyor-General, and respecting the conditions of sale from the Hon. the Government Agent, Central Province, Kandy.

By His Excellency the Governor's command, W. T. TAYLOR, Acting Colonial Secretary.

No. 1,769, C. P.

වර්ෂ 1901 ජනවාරි මස 30 වෙනි දින කොළඹ මහජනකාරී සඳහා පවත්වන ලද ආණ්ඩුක්‍රමලේඛනයේ කන්තෝරුවේදී.

මහජන කොමසාරිස් ජනරාල්ගේ විසින් මෙහි පහත සඳහන්වන ආණ්ඩුව සන්තක ඉඩම් ආණ්ඩුවේ නියෝගවල ප්‍රකාරයට වර්ෂ 1901 ජනවාරි මස 25 වෙනි දින දවස 12 ව මහනුවර කවිවේරියේදී වෙන්දේසිකර විකුණන ලද ඉඩම් ලේඛන වේ.

මහජන කොමසාරිස් ජනරාල්ගේ විසින් මෙහි පහත සඳහන්වන ආණ්ඩුව සන්තක ඉඩම් ආණ්ඩුවේ නියෝගවල ප්‍රකාරයට වර්ෂ 1901 ජනවාරි මස 25 වෙනි දින දවස 12 ව මහනුවර කවිවේරියේදී වෙන්දේසිකර විකුණන ලද ඉඩම් ලේඛන වේ.

නො.	ඉඩමේ නම.	අයිතිකම් කියවන්නා.	අන්දම.	මහත. අ. රු. ප.
11764	විලදපොත්	හිරිපුල්ලේ රත්නාචාර්යවරයාගේ රත්නිරා	කේ, පොල්, පුවක් වවාගෙන යාමට ලක්වූ ඉඩම.	0 3 15
අක්කරයක් රූපියල් 400 ක් හිට පවත්වාගෙන යාමට ලක්වූ ඉඩම.				

මේ ඉඩම් ගැණ වැඩිදුර තොරතුරු සර්වේයර් ජනරාල්ගේ විසින් ලබාගත හැකිවන අතර, මිනිස් කොන්දේසි ගැණ තොරතුරු මහජන කොමසාරිස් ජනරාල්ගේ විසින් ලබාගත හැකිවේ.

ගරුකර ආණ්ඩුකාර උතුරානන්තවත්තේගේ අනුලෝම, ඩබ්ල්. ඩී. ටේලර්, වැඩබලන මහජනකාරී සඳහා.

LAND SALES IN THE SOUTHERN PROVINCE.

No. 1,101, s. p.

Colonial Secretary's Office,
Colombo, January 17, 1901.

ON Thursday, March 28, 1901, at 12 o'clock noon, the Government Agent for the Southern Province will put up to auction, at his office in Galle, the under-mentioned portions of Crown Land, on the terms authorized by Government.

Nineteen allotments of land situated in the Four Gravets, Gangaboda pattu, Talpe pattu, Wellaboda pattu, and Bentota-Walallawiti korale divisions of the Galle District of the Southern Province.

Preliminary plan 1,824. Four Gravets.

Lot.	Village.	Name of Land.	Description.	Extent.		Upset Price per Acre. Rs.
				A.	R. P.	
S 140	Manawila	Pelawatta-addaraowita	Owita	0	1 23	64
		Preliminary plan 4,886.—Gangaboda pattu. Applicant—G. A. D. S. Gunawardana.				
13975	Diwiture	Gorakagasudummullegoda	Jungle	2	3 30	50
13976	Akuratiya	Hemmiliwattigodabedda	do.	0	3 36	50
		Preliminary plan 2,455.—Gangaboda pattu. Applicant—D. A. D. S. Patinayaka.				
4006	Mabotuwana	Vitanagewatta	Jungle	1	0 0	10
		Preliminary plan 4,931.—Talpe pattu.				
14155	Nabadawa	Punchidola or Mirishena	Jungle	0	3 15	10
		Preliminary plan 2,668.—Talpe pattu. Applicant—Gamakankanange Janis.				
5055	Polpogoda	Digandukanatta	Jungle	1	2 36	15
		Preliminary plan 5,316.—Bentota-Walallawiti korale.				
11721	Poddiwala	Tennahena Pollewwa	Deniya	0	1 35	10
		Preliminary plan 4,450.—Wellaboda pattu.				
11887	Karandeniya	Udumullewatta	Garden	0	0 36	50
11888	Do.	do.	do.	0	0 36	50
11896	Do.	Millagahawatta	do.	1	0 30	50
11904	Do.	Gurubebilewatta	do.	1	1 0	50
11913	Do.	Udumullewatta	Chena	0	2 37	50
		Preliminary plan 1,743.—Wellaboda pattu.				
3242	Katudampe in Ratgama	Kadurukissa	Jungle	7	1 18	40
3243	Do.	Totagoda or Kadurukissawatta	do.	2	3 30	40
		Preliminary plan 1,643.—Wellaboda pattu.				
1911	Alutwala	Angankandebedda	Jungle	58	1 26	150
		Preliminary plan 5,017. Wellaboda pattu.				
10534	Karandeniya	Yakkatuwabedda	Garden	1	0 14	60
		Preliminary plan 4,239. Wellaboda pattu.				
11049	Godagama	Ilukmullekella	Jungle	4	1 27	50
		Preliminary plan 4,876. Wellaboda pattu.				
S 541	Alutwala	Kepuelagawakele	Partly cleared, partly jungle	1	1 10	20
Y 541	Do.	Kepuwalagawahena	Garden	1	2 6	100

Any persons considering that they have any claims to these lands are hereby noticed to produce evidence of their title before the Government Agent on the day of sale.

Further information respecting these lands may be obtained from the Surveyor-General, and respecting the conditions of sale from the Government Agent, Galle.

By His Excellency the Governor's command,

W. T. TAYLOR,
Acting Colonial Secretary.

No. 1,101, s. p.

වස 1901 න්වු ජනවාරි මස 17 වෙනි දින කොළඹ

මහසෙකුකාරිස්ථලනනාන්සේගේ කන්තෝරුවෙදිය.

දකුණු දිසාවේ ගාල්ලේ ඵ්ජත්තලත්තාන්සේ විසින් මෙහි පහත සඳහන්වෙන ආණ්ඩුව සත්කම ඉඩම් ආණ්ඩුවේ නියෝගවල ප්‍රකාරයට වස 1901 න්වු මාර්තු මස 28 වෙනි දින වු මුක්තකරණයට දෙපල ගාල්ලේ කම්මේරියේදී වෙන්දේසිකර විකුණන්නට සෙදෙනවා ඇත.

දකුණු දිසාවේ ගාල්ල පලාතේ කඩවත්තකර, ගඟබඩපත්ත, කල්පෙටත්ත, වැල්ලබඩපත්ත, බෙන්තර වලල්ලාමිටිකෝරල කොට්ඨාසවල පිහිටා තිබෙන මිම්කැබෙලි 19ක්.

සිතියම 1,824. කඩවත්තකර—මෙම ඉඩමට ඉල්ලුම්කාරයෙක් නැත.

නො.	ගම.	ඉඩමේ නම.	අක්දම.	මහත. අ. රු. ප.	අක්කර සහ මිල.	
S 140	මානවල	පැලවත්ත අද්දර මිහිව	මිහිව	0 1 23	64	
		සිතියම 4,886. ගඟබඩපත්ත. ඉල්ලුම්කාරයා—ජී. ඒ. ඩී. ඇස්. ගුනවර්ධන.				
13975	දිවුතුර	ගොරකහස් උඩුමුල්ලොගොඩ	බැද්ද	2 3 30	50	
13976	අතුරුවිට	ගැම්මිලිවත්ත ගොඩබැද්ද	එම	0 3 36	50	
		සිතියම 2,455. ඉල්ලුම්කාරයා—ඩී. ඒ. ඩී. ඇස්. පතිනායක.				
4006	මාබොටුවන	විතාගගෙවත්ත	බැද්ද	1 0 0	10	
		සිතියම 4,931. කල්පෙටත්ත. මෙම ඉඩමට ඉල්ලුම්කාරයෙක් නැත.				
14155	නාබඩාව	ප්‍රාච්ඤල කොහොත් මිහිසේන	බැද්ද	0 3 15	10	
		සිතියම 2,668. ඉල්ලුම්කාරයා—නමකත්තානන්ගෙ ජනිස්.				
5055	පොල්පොඩ	දිගහමුකත්ත	බැද්ද	1 2 36	15	
		සිතියම 5,316. බෙන්තොට වලල්ලාමිටිකෝරලේ. මෙම ඉඩමට ඉල්ලුම්කාරයෙක් නැත.				
11721	පොද්දිවල	තැන්නගේන පොල්ලෙවිට	දෙහිය	0 1 35	10	

නො.	ගම.	ඉඩමේ නම.	අත්දම.	අක්කර මහත. සක මිල.					
				අ. රු. ප.	රු.				
11887	කරන්දෙනිය	සිතියම 4,450. වැල්ලබඩපත්තුව.	වත්ත	0	0	36	50		
11888		උඩුමුල්ලේවත්ත		0	0	36	50		
11896		එම		එම	1	0	30	50	
11904		එම		මිල්ලගහවත්ත	එම	1	1	0	50
11913		එම		ඉරුබැව්ලේවත්ත	එම	0	2	37	50
		සිතියම 1,743.	හේන						
3242	රත්ගමනිබෙන කටුදම්පෙ	කදුරුකිස්ස	බැද්ද	7	1	18	40		
3243		එම	තොටගොඩ නොගොත් කදුරු කිස්ස වත්ත	එම	2	3	30	40	
		සිතියම 1,643.							
1911	අලුත්වල	අත්ගත්කන්දෙ බැද්ද	බැද්ද	58	1	26	150		
		සිතියම 5,017.							
10534	කරන්දෙනිය	සකකටුවබැද්ද	වත්ත	1	0	14	60		
		සිතියම 4,239.							
11049	ගොඩහම	ඉලුක්වුල්ලේ කැලේ	බැද්ද	4	1	27	50		
		සිතියම 4,876.							
S 541	අලුත්වල	කැප්පුආලගාව කැලේ	කොටසක් එළි කර කොටසක් බැද්ද	1	1	10	20		
Y 541	එම	කැප්පුආලගාව හේන	වත්ත	1	2	6	100		

මෙම ඉඩම් කැබලිවලට අයිතිවාසිකම් කියාහිටින ගම් අයෙක් ඇත්නම් ඔහු විසින් මේ විකිනීමේ දිනේදී ඊට අයිතිවාසිකම් කියාහිටින බඳු සනාදිත දකුණු පලාතේ මහජනතලන්තාත්සේට පෙන්වාසිටින්නට ඕනෑම මෙම ඉඩම් ගැණ වැඩිදුර කාරණා සර්වේචර්ජන රුල්ලන්තාත්සේගෙන්ද, විකිනීමේ කොන්දේසි ගැණ කාරණා දකුණු පලාතේ ඒජන්තලන්තාත්සේගෙන්ද දැනගන්නට පුළුවන.

ගරුකර ආණ්ඩුකාර උතුරානන්වතන්සේගේ ආඥාවලෙස,
ඩබ්ලිවු. ටී. ටේලර්,
වැඩබලග මහසෙනෙහාරිස් වම්ම.

No. 1,102, s. P. Colonial Secretary's Office, Colombo, January 19, 1901.

ON Friday, March 15, 1901, at 12 o'clock noon, the Government Agent for the Southern Province will put up to auction, at his office in Galle, the under-mentioned portions of Crown Land which are supposed to contain plumbago, on the terms authorized by Government.

Fourteen allotments of land situated in the Hinidum pattu division of the Galle District of the Southern Province.

Preliminary plan 2,590.—Hinidum pattu. Village—Panangala.

Lot.	Name of Land.	Description.	Extent.	
			A.	R. P.
4711	Kohuwandolahena	Forest and chena	1	1 23
4712	Do.	do.	1	2 34
4713	Do.	do.	0	1 3
4715	Do.	do.	0	2 33
4716	Do.	do.	0	1 21
4717	Do.	do.	0	3 4
4718	Do.	do.	0	1 8
4720	Do.	do.	0	2 29
4721	Do.	do.	0	2 19
4722	Do.	do.	0	2 24
4723	Do.	do.	1	1 22
4724	Do.	do.	1	0 38
4725	Do.	do.	0	3 9
4726	Do.	do.	0	1 37

Upset price,—Rs. 250 per acre.

Any persons considering that they have any claims to these lands are hereby noticed to produce evidence of their title before the Government Agent on the day of sale.

Further information respecting these lands may be obtained from the Surveyor-General, and respecting the conditions of sale from the Government Agent, Galle.

By His Excellency the Governor's command,
W. T. TAYLOR,
Acting Colonial Secretary.

No. 1,102, s. P. මේ 1901 ක්වු ජනවාරි මස 19 වෙනි දින කොළඹ මහසෙනෙහාරිස්ලන්තාත්සේගේ කන්දෝරුවේදී,

දකුණු දිසාවේ ගාල්ලේ ඒජන්තලන්තාත්සේ විසින් මෙහි පහත සඳහන්වෙන ආණ්ඩුව සත්කම් කිරිත් ඇත කියා කල්පනාකර තිබෙන ඉඩම් ආණ්ඩුවේ නිකුත්වල ප්‍රකාරව මේ 1901 ක්වු මාර්තු මස 15 වෙනි දිනවු සිකුරුදු දවල් දෙලකට ගාල්ලේ කම් වේරියේදී වෙන්දේසිකර විකුණන්නට යෙදෙනවා ඇත. දකුණු දිසාවේ ගාල්ලේ කිනිදුම් පත්තුවේ කොටසට පිහිටා තිබෙන බිම් කැබලි 14ක්. සිතියම 2,590. කිනිදුම්පත්තුව.

ඉඩමේ නම—කොහුවත්දෙල හේන. අක්කර මහත. සක මිල.

නො.	ගම.	අත්ද.	අක්කර මහත. සක මිල.		
			අ. රු. ප.	රු.	
4711	පහන්ගල	හේනසකකැලේ	1	1 23	250
4712	එම	එම	1	2 34	250
4713	එම	එම	0	1 3	250
4715	එම	එම	0	2 33	250
4716	එම	එම	0	1 21	250
4717	එම	එම	0	3 4	250
4718	එම	එම	0	1 8	250
4720	එම	එම	0	2 29	250
4721	එම	එම	0	2 19	250
4722	එම	එම	0	2 24	250
4723	එම	එම	1	1 22	250
4724	එම	එම	1	0 38	250
4725	එම	එම	0	3 9	250
4726	එම	එම	0	1 37	250

මෙම ඉඩම් කැබලිවලට අයිතිවාසිකම් කියාහිටින ගම් අයෙක් ඇත්නම් ඔහු විසින් මේ විකිනීමේ දිනේදී ඊට අයිතිවාසිකම් කියා තිබෙන බඳු සනාදිත දකුණු පලාතේ මහජනතලන්තාත්සේට පෙන්වාසිටින්නට ඕනෑම මෙම ඉඩම් ගැණ වැඩිදුර කාරණා සර්වේචර්ජන රුල්ලන්තාත්සේගෙන්ද, විකිනීමේ කොන්දේසි ගැණ කාරණා දකුණු පලාතේ ඒජන්තලන්තාත්සේගෙන්ද දැනගන්නට පුළුවන.

ආණ්ඩුකාර උතුරානන්වතන්සේගේ ආඥාවලෙස,
ඩබ්ලිවු. ටී. ටේලර්,
වැඩබලග මහසෙනෙහාරිස් වම්ම.

No. 1,103, s. p.

Colonial Secretary's Office,
Colombo, January 19, 1901.

ON Tuesday, March 5, 1901, at 12 o'clock noon, the Government Agent for the Southern Province will put up to auction, at his office in Galle, the under-mentioned portions of Crown Land, on the terms authorized by Government.

Twenty-six allotments of land situated in the Gangaboda pattu and Bentota-Walallawiti korale divisions of the Galle District of the Southern Province.

Preliminary plan 432.—Gangaboda pattu.

Lot.	Village.	Name of Land.	Description.	Extent.		Upset Price per Acre. Rs.
				A.	R. P.	
G 89	Keradawalla of Ganegama	Madulduwa Punchiwatta	Garden	1	0 13	10
J 89	Do.	Pittaniyewatta	Chena and garden	1	0 0	10
K 89	Do.	do.	Garden	0	2 35	10
L 89	Do.	Mullewattekoratuwa	do.	1	1 7	10
3423	Do.	Diyakattatbedda	Jungle	8	1 13	40
X 88	Ginimelligahatellikada	Paragahandumulla	Field	3	2 26	20
Z 88	Do.	Magawalla	do.	1	3 39	20
Preliminary plan 1,815.—Gangaboda pattu.						
3991	Baddegama	Anasigalahenakandetalawa	Garden	2	3 4	10
T 134	Do.	Nedunkandehaladeniya Pahala-kabela	Field	0	3 32	10
U 134	Do.	do.	do.	2	0 28	10
3994	Do.	Dematagahatalawedeniya	do.	0	2 27	10
3993	Do.	do.	do.	1	2 8	10
X 134	Do.	Nedunkandeduwawatta	Garden	0	1 23	10
Y 134	Do.	Nedunkandagodapahaladeniya	Field	8	2 0	15
Z 134	Do.	do.	Deniya	0	1 3	10
4004	Do.	Puwakgahahenadeniya	Field	8	3 31	15
4006	Do.	Puwakgahahenagoda	Garden	1	1 14	20
Preliminary plan 5,149.—Gangaboda pattu.						
10952	Ganegama	Diganwalakanda	Chena	0	2 8	10
10954	Do.	do.	Garden	0	0 37	15
Preliminary plan 2,889.—Gangaboda pattu.						
Applicant—Kokologey Don Elias de Silva.						
5918	Pahalakimbiye	Masgaipalla Bakinigahaokandagoda	Garden	0	1 13	10
Applicant—Yatamalagahapatiranagey Seadoris.						
5923	Baddegama	Kosgahagodella	Garden	0	1 8	10
Preliminary plan 2,109.—Gangaboda pattu and Bentota-Walallawiti korale.						
2699	Mapalagama	Heendeniyawella	Field	7	1 0	30
2700	Niyagama	do.	do.	1	1 19	30

Any persons considering that they have any claims to these lands are hereby noticed to produce evidence of their title before the Government Agent on the day of sale.

Further information respecting these lands may be obtained from the Surveyor-General, and respecting the conditions of sale from the Government Agent, Galle.

By His Excellency the Governor's command,

W. T. TAYLOR,
Acting Colonial Secretary.

No. 1,103, s. p.

වර්ෂ 1901 ජනවාරි මස 19 වෙනි දින කොළඹ

මහසෙනෙවිවරයාගේ කන්තෝරුවේදීය.

දකුණු දිසාවේ ගාල්ලේ ඒජන්තවරයාගේ විසින් ලෙහි පහත සඳහන්වන ආණ්ඩුව සන්තක ඉඩම් ආණ්ඩුවේ නියෝගවල ප්‍රකාරයට වර්ෂ 1901 ජනවාරි මස 5 වෙනි දින වන දින අඟහරුවාද දවල් 12ව ගාල්ලේ කම්බේරියේදී වෙන්දේසිකර විකුණන්නට යෙදෙනවා ඇත.

දකුණු දිසාවේ ගාල්ලේ ගඟබඩපත්තුවේ සහ බෙන්තර වලල්ලාපිටිකෝරලේ කොට්ඨාසවල පිහිටි නිවෙහ බිම්කැබලි 26ක්.

සිතියම 432. ගඟබඩපත්තුව. මෙම ඉඩම්වලට ඉල්ලුම්කාරයන් නැත.

නො.	ගම.	ඉඩමේ නම.	අන්දම.	මහත.		අක්කර සහ මිල රු.
				අ.	රු. ප.	
G 89	ගනේනම් පිහිටි කිරදවල	මදුල්දුවේ පුවවත්ත	වත්ත	1	0 13	10
J 89	එම	පිහිටිනියවත්ත	භේන සහ වත්ත	1	0 0	10
K 89	එම	එම	වත්ත	0	2 35	10
L 89	එම	මුල්ලවත්තකොරවුව	එම	1	1 7	10
3423	එම	දිගකම්බේඅත්තබැද්ද	බැද්ද	8	1 13	40
X 88	තෙලිකඩ නිවෙහ ගිනි මැල්ලගම	පරගහලමුමුල්ල	කුඹුර	3	2 26	20
Z 88	එම	මහවල	එම	1	3 39	20

නො.	ගම.	ඉඩමේ නම.	අත්දම.	මහක. අ. රු. ප.			අක්කර රු.
				අ.	රු.	ප.	
		සිතියම 1,815.					
3991	තෙලිකඩ තිබෙන ගිනි මැල්ලුගම	අත්නාසිගලගේනක නදෙතලාව	වත්ත	2	3	4	10
T 134	එම	නැදුත්තන්දෙ ඉහලදෙතික පහල කැබෙල්ල	කුඹුර	0	3	32	10
U 134	එම	එම	එම	2	0	28	10
3994	එම	දෙමටගහතලාවදෙතික	එම	0	2	27	10
3993	එම	එම	එම	1	2	8	10
		සිතියම 1,815.					
X 134	බද්දෙගම	නැදුත්තන්දෙ දුටුවත්ත	වත්ත	0	1	23	10
Y 134	එම	නැදුත්තන්දෙගොඩ පහලදෙතික	කුඹුර	8	2	0	15
Z 134	එම	එම	දෙතික	0	1	3	10
4004	එම	පුවත්තගහගේනදෙතික	කුඹුර	8	3	31	15
4006	එම	පුවත්තගහගේනගොඩ	වත්ත	1	1	14	20
		සිතියම 5,149.					
10952	ගනේගම	දිගත්වලකන්ද	ගේන	0	2	8	10
10954	එම	එම	වත්ත	0	0	37	15
		සිතියම 2,889. ඉල්ලුම්කාරයා—කුඹුරුගෙ දෙත් එලියෙස්ද සිල්වා. මස්ගසිපලබ්බන්මිගහ මිකඤ්ඤාගොඩ වත්ත	වත්ත	0	1	13	10
5918	පහලකිහිප	ඉල්ලුම්කාරයා—ගමටලගහපතිරනගෙ සියළුරිස්.	වත්ත	0	1	8	10
5923	බද්දෙගම	කොස්ගහගොඩැල්ල	වත්ත	0	1	8	10
		සිතියම 2,109. ගහබඩපත්තුව සහ බෙත්තර වලල්ලාවිකෝරලේ. මෙම ඉඩම්වලට ඉල්ලුම්කාරයෙක් නැත.					
2699	මාපලගම	තීන්දෙතිකවෙල	කුඹුර	7	1	0	30
2700	නිගගම	එම	එම	1	1	19	30

මෙම ඉඩම් කැබෙල්ලට අයිතිවාසිකම් කීතාහිපිට ගම් අයෙක් ඇත්නම් ඔහු විසින් මේ විකිනීමේ දිනේදී එම අයිතිවාසිකම් කීතා තිබෙන ඔප්පු ගනාදිග දකුණු පලාතේ මහජනකලක්කන්දෙම පෙන්නා සිටින බව සිතියම.

මෙම ඉඩම් ගැණ වැඩිදුර කාරණා සර්වේචර් ජනරල්ලත්තාන්දෙගේද, විකිනීමේ කොන්දේසි ගැණ කාරණා දකුණු පලාතේ ඒජන්තලක්කන්දෙගේද දැනගත්ව පුළුවන.

ගරුකර ආණ්ඩුකාර උතුමානන්දන්දෙගේ ආඥාව ලෙස,
 බිඹිල්ලු. ටී. වෙලර්,
 වැඩබලන මහසෙකුකාරිස් වමන.

No. 1,104, s. p. Colonial Secretary's Office, Colombo, January 23, 1901.

ON Tuesday, March 19, 1901, and following days, at 12 o'clock noon, the Government Agent for the Southern Province will put up to auction, at the Ambalangoda Resthouse, the under-mentioned portions of Crown Land, on the terms authorized by Government.

Two hundred and four allotments of land situated in the Wellaboda pattu division of the Galle District of the Southern Province.

Preliminary plan 2,095.—Wellaboda pattu.

Lot.	Village.	Name of Land.	Description.	Extent.			Upset Price per Acre. Rs.
				A.	R.	P.	
X 212	Karandeniya	Panarpitiyawatta	Garden	0	2	17	50
Y 212	Do.	Unagaswelaowita	Owita	0	1	36	20
A 213	Do.	Unagaswelaowatta	Garden	0	3	13	50
B 213	Do.	Unagaswelayellaudumulla	do.	0	0	36	50
C 213	Do.	do.	Deniya	0	1	34	20
D 213	Do.	Unagaswelawatta	Garden	0	1	25	50
E 213	Do.	do.	Owita	0	2	11	20
2638	Do.	Unagaswelabedda	Jungle	3	3	13	100
F 213	Do.	Piniyademukalana-addara	do.	0	1	10	100
I 213	Do.	do.	Owita	0	3	27	20
J 213	Do.	Unagaswelaudumullewatta	do.	0	1	11	20
K 213	Do.	do.	Garden	0	0	29	50
M 213	Do.	do.	Owita	0	1	35	20
P 213	Do.	Katukanatta-addarawatta	Garden	0	1	4	50
Q 213	Do.	Unagaswelawatta	Owita	1	0	19	10
R 213	Do.	Unagaswelaowita	do.	0	2	29	10
S 213	Do.	Unagaswelawatta	Garden	0	0	24	50
T 213	Do.	Unagaswela-antimeudumulla	Owita	0	2	10	10
U 213	Do.	Unagaswelayellaudumullaowita	do.	0	1	20	20
X 213	Do.	Madakumburawatta	Owita	0	0	32	20
Z 213	Do.	do.	Garden	0	0	23	50
A 214	Do.	Ginigalgodaumullewatta	Owita	0	0	35	20
2639	Do.	do.	Jungle	0	1	16	50
B 214	Do.	do.	Owita	0	1	22	20
C 214	Do.	do.	do.	1	2	18	20
E 214	Do.	do.	do.	0	3	10	20
F 214	Do.	Tiriwanagaludumullaowita	Field	0	3	10	50

Lot.	Village.	Name of Land.	Description.	Extent.		Upset Price per Acre. Rs.
				A.	R. P.	
G 214	Karandeniya	Madakumburewelaudumullaowita	Owita and garden	1	1 2	50
H 214	Do.	do.	Owita	0	3 1	20
I 214	Do.	do.	do.	1	1 24	20
M 214	Do.	Ginigalgoda-addaraowita	do.	0	2 7	20
2640	Do.	Ginigalgodahena	Garden	1	0 32	50
O 214	Do.	Madakumburagalaudawatta	Jungle	0	3 18	50
R 214	Do.	Watta-addaraowita	Owita	0	0 29	20
S 214	Do.	Madakumburakitulgahawatta	Partly garden	1	3 28	50
V 214	Do.	do.	Owita	0	0 22	20
W 214	Do.	Madakumburakitugahawatta	do.	0	0 15	20
B 215	Do.	Madakumburawela	Field	0	1 3	50
2641	Do.	Ginigalgodahena	Garden	1	1 9	50
I 215	Do.	Madakumburawatta	Owita	0	1 10	20
2642	Do.	Madakumburabedda	Jungle	7	1 27	100
K 215	Do.	Madakumburawelakeleaddarawatta	Garden	0	3 26	50
L 215	Do.	Madakumburawelakorotuwa	Owita	0	0 21	20
O 215	Do.	Madakumburawatta	do.	0	1 27	20
Q 215	Do.	do.	Garden	0	1 35	50
R 215	Do.	Madakumburaduwa	do.	1	0 0	30
S 215	Do.	Madakumburawela-addarawatta	Owita and garden	0	1 14	50
Z 215	Do.	Gurubebilemadakumburawatta	Owita	1	0 38	20
A 216	Do.	do.	do.	0	3 17	20
B 216	Do.	do.	do.	0	1 11	20
D 216	Do.	Gala-addaraowita	do.	0	0 18	20
F 216	Do.	Madakumburawela-addaraowita	do.	0	0 27	20
G 216	Do.	Madakumburawattaowita	do.	0	2 21	20
H 216	Do.	Madakumburawatta	Garden	0	3 8	50
I 216	Do.	Madakumburawatta	Owita	0	1 39	20
L 216	Do.	Oliapolaparawatta	Garden	0	2 16	50
M 216	Do.	Oliapolawatta	do.	0	2 30	50
O 216	Do.	do.	Owita	1	1 8	20
R 216	Do.	Mahakumburawatta or Mahapadawela- udumullewatta	do.	0	1 26	20
T 216	Do.	Mahapadawelaudumullewatta	Garden	0	3 5	50
V 216	Do.	do.	Owita	0	1 32	20
W 216	Do.	do.	do.	0	0 10	20
X 216	Do.	Mahapadawela	Field	0	0 24	20
Z 216	Do.	Wellamarnaeudumullawatta	Deniya	0	2 11	20
A 217	Do.	Wellamarnamekorotuwaowita	do.	0	2 12	20
2643	Do.	Wellamarnamedeniya	do.	0	3 35	20
B 217	Do.	Wellamarnaeaddaradelgahaowita	Garden	0	3 39	50
2644	Do.	Wellamarnamedeniya	Manana plant- ed land	1	2 37	20
F 217	Do.	Wellamarnawatta	Owita	1	0 35	20
G 217	Do.	Mahapadawela-antimeudumulla	Garden	0	3 9	50
H 217	Do.	Madakumburawelawatta	Owita	0	3 4	20
I 217	Do.	Madakumburawelaowita	do.	0	1 14	20
K 217	Do.	Mahapadawellanellemarnarey	do.	1	0 34	20
L 217	Do.	Unagaswela-addarawatta	Jungle and owita	1	0 14	30
Q 217	Do.	Gurubebilekanda-addarawatta	Garden	0	1 4	50
S 217	Do.	Karunawella-addaraowita	Owita	0	1 19	20
V 217	Do.	Watta-addarakumbura	do.	0	0 17	20
W 217	Do.	Gurubebiledelgahawatta	Garden	0	2 24	50
Y 217	Do.	Gurubebilekanda-addarawatta	do.	0	2 18	50
Z 217	Do.	do.	do.	0	2 8	50
A 218	Do.	Kurunawella-addaraowita	Owita	1	0 24	20
B 218	Do.	Gurubebilekaluwawatta	do.	0	0 31	20
C 218	Do.	Gurubebilekanda-addara	do.	0	1 22	20
D 218	Do.	Gurubebileudumullaowita	do.	0	2 11	20
G 218	Do.	Gurubebilekaluwawatta	do.	0	2 27	20
H 218	Do.	Gurubebilewela-addarawatta	Jungle	0	2 33	100
I 218	Do.	Gurubebile	Owita	0	0 21	20
J 218	Do.	Karnaweudumullekele	Jungle	5	2 23	100
K 218	Do.	do.	Owita	0	2 21	20
L 218	Do.	Karnawewela-addarawatta	Garden	0	3 4	50
M 218	Do.	do.	Jungle	0	0 32	100
N 218	Do.	Panarpitiyawatta-addarakele	Jungle and garden	5	0 10	100
P 218	Do.	Panarpitiyawatta	Owita	0	0 10	20
Q 218	Do.	Gurubebiledelgahawatta	Jungle	4	0 26	100
R 218	Do.	do.	Owita	0	2 33	20
T 218	Do.	do.	Garden	0	0 16	50
U 218	Do.	Panarpitiyawatta	Jungle	3	0 0	100
W 218	Do.	Panarpitiyawattaowita	Owita	1	0 8	20
X 218	Do.	Panarpitiyawatta	Garden	0	1 12	50
A 219	Do.	Gurubebileudumullehena	Chena	0	2 4	50
G 219	Do.	Gurubebileudumulle	Owita	0	1 11	20

Lot.	Village.	Name of Land.	Description.	Extent.			Upset Price
				A.	R.	P.	per Acre.
							Rs. c.
D 219	Karadeniya	Gurubebilewela-addaraowita	Owita	0	3	30	20
E 219	Do.	do.	Garden	0	2	6	50
F 219	Do.	do.	Owita	0	0	33	20
G 219	Do.	Gurubebilewela-addarakorotuwa	Garden	0	1	8	50
H 219	Do.	Gurubebilepolgaswatta	do.	0	0	35	50
I 219	Do.	Gurubebilepolgaswatta	Owita	0	0	39	20
J 219	Do.	do.	Garden	0	1	2	50
K 219	Do.	Gurubebilewela-addarawatta	do.	0	1	29	50
L 219	Do.	do.	Owita	0	1	35	20
M 219	Do.	Maha-adandelangagodellaowita	do.	0	1	36	20
2646	Do.	Maha-adandelangabedda	Garden	1	1	30	50
P 219	Do.	do.	Owita	0	1	4	20
S 219	Do.	Maha-adandelangawatta	Garden	0	2	35	50
U 219	Do.	Maha-adandelangaudumullewatta	do.	0	1	4	40
V 219	Do.	Maha-adandelangaudumulleowita	Owita	0	1	33	20
W 219	Do.	Maha-adandelangaudumullewatta	Garden	0	1	1	50
X 219	Do.	do.	Owita	0	1	22	20
Y 219	Do.	Barnwelgodaudumullewatta	do.	0	0	39	20
Z 219	Do.	do.	Garden	0	1	1	50
A 220	Do.	Barnwelgodawatta	Owita	0	2	17	20
B 220	Do.	do.	Garden	0	1	29	50
C 220	Do.	do.	do.	0	2	20	50
2647	Do.	Barnwelgodawella-addaraowita	Owita	0	0	35	20
D 220	Do.	Barnwelgodaella-addarawatta	Garden and jungle	0	1	22	50
F 220	Do.	do.	Owita	0	1	6	20
G 220	Do.	Katukanattaowita	do.	0	1	6	20
2648	Do.	Katukanattabedda	Garden	0	1	29	50
H 220	Do.	Gurubebilekatukanattawatta	Owita	1	0	36	10
I 220	Do.	Gurubebileyellakumbura	Field	0	1	18	50
J 220	Do.	Katukanattawela-addarawatta	Garden	0	0	30	20
K 220	Do.	Gurubebilekatukanattawatta	do.	1	1	3	50
L 220	Do.	do.	do.	0	0	16	50
O 220	Do.	Gurubebileudumullagala-addarawatta	Owita	0	0	38	20
P 220	Do.	do.	Field	0	0	38	20
Q 220	Do.	Gurubebileaddarawatta	Garden	0	1	37	50
R 220	Do.	Gurubebileudumullagoda-addaradeniya	Field and owita	0	2	28	20
S 220	Do.	Barnwelgodayellaudumulla	Owita	0	0	23	20
T 220	Do.	Ulapattilalangakorotuwa	do.	0	0	38	20
V 220	Do.	Maddakumburabedda	Garden	2	0	6	40
X 220	Do.	Maddakumburawela-addarawatta or Millagahawatta	Owita	0	1	30	20
A 221	Do.	do.	do.	0	1	10	20
B 221	Do.	Mahapatawelaawatta	Garden	0	3	16	50
C 221	Do.	do.	Field	0	1	16	50
D 221	Do.	Mahawelaudumulleowita	Owita and field	1	1	21	50
G 221	Do.	Unagaswelayellaudumulla	Owita	1	1	34	20
H 221	Do.	Unagaswela-addarawatta	Garden	0	2	24	50
I 221	Do.	do.	Owita	0	1	30	20
N 221	Do.	Unagaswelamahawatta	do.	0	0	15	20
O 221	Do.	Unagaswelapara-addarawatta	Jungle	0	1	9	100
2652	Do.	Unagasmullabedda	do.	4	2	24	100
Q 221	Do.	Unagaswela-addarawatta	Owita	0	1	15	20
S 221	Do.	Unagaswela-addaradelgahawatta	do.	0	1	5	20
T 221	Do.	Unagaswela	Field	10	0	7	50
W 221	Do.	Unagaswelaawatta	Jungle and garden	0	1	24	50
2653	Do.	Unagaswelabedda	Garden	1	0	12	50
X 221	Do.	Unagaswela	Owita	0	1	33	20
Z 221	Do.	do.	Garden	0	1	13	50
A 222	Do.	do.	Owita	0	1	28	20
C 222	Do.	do.	Garden	0	1	1	50
2654	Do.	do.	do.	4	2	21	50
E 222	Do.	do.	Owita	0	0	27	20
F 222	Do.	Unagaswelaawatta	Garden	0	0	37	50
G 222	Do.	do.	Owita	0	1	5	20
I 222	Do.	do.	Garden	0	2	21	50
J 222	Do.	do.	do.	0	3	20	50
L 222	Do.	do.	Owita	1	0	13	20
M 222	Do.	Unagaswelakumbura	do.	0	0	37	20
N 222	Do.	Unagaswelaawatta	Garden	1	1	5	50
2655	Do.	Punchipadawelabedda	do.	2	2	23	50
Q 222	Do.	do.	Owita	0	0	24	20
R 222	Do.	Unagaswelaawatta	Garden	1	1	17	50
S 222	Do.	do.	Owita	0	0	30	20
V 222	Do.	Unagaswela-addaraowita	do.	0	2	26	20
W 222	Do.	Unagaswelaawatta	do.	0	1	2	20
2656	Do.	do.	do.	0	0	20	20

Lot.	Village.	Name of Land.	Description.	Extent. A. R. P.	Upset Price
					per Acre. Rs.
Y 222	Karandeniya	Unagaswelapara-addarawatta	Owita	0 2 0	20
B 223	Do.	do.	do.	0 1 29	20
D 223	Do.	Unagaswelaudumullekumbura-addara- owita	do.	0 1 20	20
2658	Do.	Unagaswelabedda	Partly garden	6 0 8	100
E 223	Do.	Para-addarawatta	Garden	0 2 5	50
F 223	Do.	Para-addaraowita	do.	0 2 4	50
G 223	Do.	Unagaswelawatta	do.	0 0 19	50
H 223	Do.	Punchipaddarwelaparaowatta	do.	0 0 17	50
I 223	Do.	Punchipaddarwelauowitawatta	Owita	1 0 6	20
J 223	Do.	Unagaswelawatta	Garden	0 0 25	50
K 223	Do.	do.	do.	0 1 15	50
L 223	Do.	do.	do.	0 1 25	50
M 223	Do.	do.	do.	0 1 10	50
P 223	Do.	do.	Owita	0 1 14	20
R 223	Do.	do.	do.	0 0 36	20
2660	Do.	Punchipaddawelabedda	Garden	15 0 20	50
S 223	Do.	Oliapoliandumnilawatta	Owita	0 1 24	20
T 223	Do.	Oliapoliawatta	do.	0 1 3	20
W 223	Do.	Kottawilawatta	do.	0 2 16	20
Y 223	Do.	Kottawilawatta	do.	0 0 21	20
B 224	Do.	Thalgahawatta	do.	0 3 23	20
C 224	Do.	do.	do.	0 1 9	20
D 224	Do.	Kosgahaduwa	Field and owita	0 2 29	20
E 224	Do.	do.	Chena	0 0 33	20
F 224	Do.	Thalgahawatta	Garden	0 2 34	50
G 224	Do.	do.	Owita	0 0 21	20
H 224	Do.	do.	Garden	0 1 36	50
J 224	Do.	Oliapoliawatta	Owita	0 1 1	20

Any persons considering that they have any claims to these lands are hereby noticed to produce evidence of their title before the Government Agent on the day of sale.

Further information respecting these lands may be obtained from the Surveyor-General, and respecting the conditions of sale from the Government Agent, Galle.

By His Excellency the Governor's command,

W. T. TAYLOR,
Acting Colonial Secretary.

No. 1,104, S. P.

වම් 1901 ක්වු ජනවාරි මස 23 වෙනි දින කොළඹ

මහලක්ෂ්මිනාචාර්යවරයාණන්ගේ කන්තෝරුවේදීය.

දකුණු දිසාවේ කාල්ලේ ඒකකලාපයේ පිහිටි මෙහි පහත සඳහන්වන ආණ්ඩුව සන්තක ඉඩම් දසකඩවලින් වඩා වැඩි ප්‍රමාණයට වම් 1901 ක්වු මාර්තු මස 19 වෙනි දිනට අනුමැතිය ලබා දුන් පසු දවස දෙසැනව දිනට අඛණ්ඩව කානාසංමිදි වෙස්දේසිකර එකතුවට ගෙවනවා ඇත.

දකුණු දිසාවේ කාල්ලේ වැල්ලවිටපත්තු කොට්ඨාසයේ පිහිටි බවට කිම්කැබෙලි 204ක්.

සියලුම 2,095.

කො.	මට්.	ඉඩමේ නම.	අන්දම.	අක්කර	
				මහන.	සක මිල.
				අ. රු. ප.	රු.
X 212	කරන්දෙණිය	පහාර්පිහි වත්ත	වත්ත	0 2 17	50
Y 212	එම	උහගස්වල කිව්ව	කිව්ව	0 1 36	20
A 2:3	එම	උහගස්වලවත්ත	වත්ත	0 3 13	50
B 213	එම	උහගස්වලපැල්ල උඩුමුල්ල	එම	0 0 36	50
C 2:3	එම	එම	දෙණිය	0 1 34	20
D 213	එම	උහගස්වල වත්ත	වත්ත	0 1 25	50
E 213	එම	එම	කිව්ව	0 2 11	20
2638	එම	උහගස්වල බැද්ද	කැල්ල	3 3 13	100
F 213	එම	පිහිටාදේ මුකලාගඳ්දර	එම	0 1 10	100
I 213	එම	එම	කිව්ව	0 3 27	20
J 213	එම	උහගස්වල උඩුමුල්ල වත්ත	එම	0 1 11	20
K 213	එම	එම	වත්ත	0 0 29	50
M 213	එම	එම	කිව්ව	0 1 35	20
P 213	එම	කවුකනත්තඳ්දර වත්ත	වත්ත	0 1 4	50
Q 213	එම	උහගස්වලවත්ත	කිව්ව	1 0 19	10
R 213	එම	උහගස්වල කිව්ව	එම	0 2 29	10
S 213	එම	උහගස්වල වත්ත	වත්ත	0 0 24	50
T 213	එම	උහගස්වල අහස්වල උඩුමුල්ල	කිව්ව	0 2 10	10
U 213	එම	උහගස්වල පැල්ල උඩුමුල්ල කිව්ව	එම	0 1 20	20
X 213	එම	මැදඳුම් වත්ත	එම	0 0 32	20
Z 213	එම	එම	වත්ත	0 0 32	20
A 214	එම	පිහිටාදේ උඩුමුල්ල	කිව්ව	0 0 35	20
2639	එම	එම	කැල්ල	0 1 16	50
B 214	එම	එම	කිව්ව	0 1 22	20
C 214	එම	එම	එම	1 2 18	20

කො.	ගම.	ඉඩංගම නම.	අන්දම.	ඒක. අ. රු. ප.	අන්තර් සහ මිල. රු.
E 214	කරන්දෙණිය	කිරිවැනගල් උඩුමුල්ල බිම්ප	බිම්ප	0 3 10	20
F 214	එම	එම	කුඹුර	0 3 10	50
G 214	එම	මැදකුඹුර උඩුමුල්ල බිම්ප	බිම්ප සහ වත්ත	1 1 2	50
H 214	එම	එම	බිම්ප	0 3 1	20
I 214	එම	එම	එම	1 1 24	20
M 214	එම	භීතියල්ගොඩඅද්දර බිම්ප	එම	0 2 7	20
2610	එම	භීතියල්ගොඩ අත්ත	වත්ත	1 0 32	50
O 214	එම	මැදකුඹුර ගලුඳවත්ත	කැලේ	0 3 18	50
R 214	එම	වත්තඅද්දර බිම්ප	බිම්ප	0 0 29	20
S 214	එම	මැදකුඹුර කිතුල්ගහ වත්ත	වත්ත	1 3 28	50
V 214	එම	මැදකුඹුර කිතුල්ගහ වත්ත	බිම්ප	0 0 22	20
W 214	එම	මැදකුඹුර කිතුල්ගහ වත්ත	එම	0 0 15	20
B 215	එම	මැදකුඹුර මෙල	කුඹුර	0 1 3	50
2641	එම	භීතියල්ගොඩගේත	වත්ත	1 1 9	50
I 215	එම	මැදකුඹුර වත්ත	බිම්ප	0 1 10	20
2642	එම	මැදකුඹුර බිඳි	කැලේ	7 1 27	100
K 215	එම	මැදකුඹුර මෙලකැලේ අද්දර වත්ත	අත්ත	0 3 26	50
L 215	එම	මැදකුඹුර මෙලකොටුව	බිම්ප	0 0 21	20
O 215	එම	මැදකුඹුර වත්ත	එම	0 1 27	20
Q 215	එම	එම	වත්ත	0 1 35	50
R 215	එම	එම	එම	1 0 0	30
S 215	එම	මැදකුඹුර මෙල අද්දර වත්ත	බිම්ප සහ වත්ත	0 1 14	50
Z 215	එම	ගුරුමෙල මැදකුඹුර වත්ත	බිම්ප	1 0 38	20
A 216	එම	එම	එම	0 3 17	20
B 216	එම	එම	එම	0 1 11	20
D 216	එම	ගලුඅද්දර බිම්ප	එම	0 0 18	20
F 216	එම	මැදකුඹුර මෙල අද්දර බිම්ප	එම	0 0 27	20
G 216	එම	මැදකුඹුර වත්ත බිම්ප	එම	0 2 21	20
H 216	එම	මැදකුඹුර වත්ත	වත්ත	0 3 8	50
I 216	එම	මැදකුඹුර බිම්ප	බිම්ප	0 1 39	20
L 216	එම	මලියගොලුව වත්ත	වත්ත	0 2 16	50
M 216	එම	මලියගොලුව වත්ත	එම	0 2 30	50
O 216	එම	එම	බිම්ප	1 1 8	20
R 216	එම	මහකුඹුර වත්ත නොහොත් මෙලකොටුව මෙල උඩුමුල්ල වත්ත	එම	0 1 26	20
T 216	එම	මහකොටුව මෙල උඩුමුල්ල වත්ත	වත්ත	0 3 5	50
V 216	එම	එම	බිම්ප	0 1 32	20
W 216	එම	එම	එම	0 0 10	20
X 216	එම	මහකොටුව මෙල	කුඹුර	0 0 24	20
Z 216	එම	වැල්ලමාර්තාව මෙල උඩුමුල්ල වත්ත	දෙණිය	0 2 11	20
A 217	එම	වැල්ලමාර්තාව මෙල කොටුව බිම්ප	එම	0 2 12	20
2643	එම	වැල්ලමාර්තාව මෙල දෙණිය	එම	0 3 35	20
B 217	එම	වැල්ලමාර්තාව මෙල අද්දර දෙල්ගහ බිම්ප	වත්ත	0 3 39	50
2644	එම	වැල්ලමාර්තාව මෙල දෙණිය	මානාන, මවාපු ඉඩම	1 2 37	20
F 217	එම	වැල්ලමාර්තාව මෙල වත්ත	බිම්ප	1 0 35	20
G 217	එම	මහකොටුව මෙල අත්ත මෙල උඩුමුල්ල	වත්ත	0 3 9	50
H 217	එම	මැදකුඹුර මෙල වත්ත	බිම්ප	0 3 4	20
I 217	එම	මැදකුඹුර බිම්ප	එම	0 1 14	20
K 217	එම	—	එම	1 0 34	20
L 217	එම	උහනගේ මෙල අද්දර වත්ත	කැලේ සහ බිම්ප	1 0 14	30
Q 217	එම	ගුරුමෙල මෙල කන්ද අද්දර වත්ත	වත්ත	0 1 4	50
S 217	එම	කරුනාවැල්ල අද්දර බිම්ප	බිම්ප	0 1 19	20
V 217	එම	වත්ත අද්දර කුඹුර	එම	0 0 17	20
W 217	එම	ගුරුමෙල මෙල දෙල්ගහ වත්ත	වත්ත	0 2 24	50
Y 217	එම	ගුරුමෙල මෙල කන්ද අද්දර වත්ත	එම	0 2 18	50
Z 217	එම	එම	එම	0 2 8	50
A 218	එම	කරුනාව මෙල අද්දර බිම්ප	බිම්ප	1 0 24	20
B 218	එම	ගුරුමෙල මෙල කන්ද වත්ත	එම	0 0 31	20
C 218	එම	ගුරුමෙල මෙල කන්ද අද්දර	එම	0 1 22	20
D 218	එම	ගුරුමෙල මෙල කන්ද අද්දර බිම්ප	එම	0 2 11	20
G 218	එම	ගුරුමෙල මෙල කන්ද වත්ත	එම	0 2 17	20
H 218	එම	ගුරුමෙල මෙල කන්ද අද්දර වත්ත	කැලේ	0 2 33	100
L 218	එම	ගුරුමෙල මෙල කන්ද වත්ත	බිම්ප	0 0 21	20
J 218	එම	කරුනාව මෙල උඩුමුල්ල කැලේ	කැලේ	5 2 33	100
K 218	එම	කරුනාව මෙල උඩුමුල්ල කැලේ	බිම්ප	0 2 21	20
L 218	එම	කරුනාව මෙල අද්දර වත්ත	වත්ත	0 3 4	50
M 218	එම	එම	කැලේ	0 0 32	100
N 218	එම	කරුනාව වත්ත අද්දර කැලේ	කැලේ සහ වත්ත	5 0 10	100

කො.	ගම.	ඉඩම් නම.	අක්ෂර.	මහක.		අක්ෂර	
				අ. රු. ප.	රු.	සහ මිල.	
P 218	කරන්දෙණිය	පනාර්ථ විස වත්ත	මිහිට	0	0	10	20
Q 218	එම	ඉරුබෙහිලේ දෙල්ගහවත්ත	කැලේ	4	0	26	100
R 218	එම	එම	මිහිට	0	2	33	20
T 218	එම	එම	වත්ත	0	0	16	50
U 318	එම	පනාර්ථ විස වත්ත	කැලේ	3	0	0	100
W 218	එම	පනාර්ථ විස වත්ත මිහිට	මිහිට	1	0	8	20
X 218	එම	පනාර්ථ විස වත්ත	වත්ත	0	1	12	50
A 219	එම	ඉරුබෙහිලේ උඩුමුල්ලෙහෙක	සේක	0	2	4	50
C 219	එම	ඉරුබෙහිලේ උඩුමුල්ල	මිහිට	0	1	11	20
D 219	එම	ඉරුබෙහිලේ වෙලආද්දර මිහිට	එම	0	3	30	20
E 219	එම	එම	වත්ත	0	2	6	50
F 219	එම	එම	මිහිට	0	0	33	20
G 219	එම	ඉරුබෙහිලේ වෙලආද්දර කොටුව	වත්ත	0	1	8	50
H 219	එම	ඉරුබෙහිලේ පොල්ගස් වත්ත	එම	0	0	35	50
I 219	එම	එම	මිහිට	0	0	39	20
J 219	එම	එම	වත්ත	0	1	2	50
K 219	එම	ඉරුබෙහිලේ වෙලආද්දර වත්ත	එම	0	1	29	50
L 219	එම	එම	මිහිට	0	1	35	20
M 219	එම	මහළුදන්වලග ගොඩුල්ල මිහිට	එම	0	1	36	20
2646	එම	මහළුදන්වලග බැද්ද	වත්ත	1	1	30	50
P 219	එම	එම	මිහිට	0	1	4	20
S 219	එම	මහළුදන්වලග වත්ත	වත්ත	0	2	35	50
U 219	එම	මහළුදන්වලග උඩුමුල්ලාන්ත	එම	0	1	4	40
V 219	එම	මහළුදන්වලග උඩුමුල්ල මිහිට	මිහිට	0	1	33	20
W 219	එම	මහළුදන්වලග උඩුමුල්ල වත්ත	වත්ත	0	1	1	50
X 219	එම	එම	මිහිට	0	1	22	20
Y 219	එම	බාත්වැල්ගොඩ උඩුමුල්ල වත්ත	එම	0	0	39	20
Z 219	එම	එම	වත්ත	0	1	1	50
A 220	එම	බාත්වැල්ගොඩ වත්ත	මිහිට	0	2	17	20
B 220	එම	එම	වත්ත	0	1	29	50
C 220	එම	එම	එම	0	2	20	50
2647	එම	බාත්වැල්ගොඩ ආද්දර මිහිට	මිහිට	0	0	35	20
D 220	එම	බාත්වැල්ගොඩ ආද්දර වත්ත	වත්ත සහ කැලේ	0	1	22	50
F 220	එම	එම	මිහිට	0	1	6	20
G 220	එම	කටුක හත්ත මිහිට	එම	0	1	6	20
2648	එම	කටුක හත්ත බැද්ද	වත්ත	0	1	29	50
H 220	එම	ඉරුබෙහිලේ කටුක හත්ත වත්ත	මිහිට	1	0	36	10
I 220	එම	ඉරුබෙහිලේ කැලසඹුර	කඹුර	0	1	18	50
J 220	එම	කටුක හත්ත වෙලආද්දර වත්ත	වත්ත	0	0	30	20
K 220	එම	ඉරුබෙහිලේ කටුක හත්ත වත්ත	එම	1	1	3	50
L 220	එම	එම	එම	0	0	16	50
O 220	එම	ඉරුබෙහිලේ උඩුමුල්ල ගලආද්දර වත්ත	මිහිට	0	0	38	20
P 220	එම	එම	කඹුර	0	0	38	20
Q 220	එම	ඉරුබෙහිලේ ආද්දර වත්ත	වත්ත	0	1	37	50
R 220	එම	ඉරුබෙහිලේ උඩුමුල්ල ගල්ගොඩ ආද්දර දෙණිය	කඹුර සහ මිහිට	0	2	28	20
S 220	එම	බාත්වැල්ගොඩ කැල උඩුමුල්ල	මිහිට	0	0	23	20
T 220	එම	උලුට්ටිලල කොටුව	එම	0	0	38	20
V 220	එම	මැදකඹුර බැද්ද	වත්ත	2	0	6	40
X 220	එම	මැදකඹුර වෙලආද්දර වත්ත හෝ ගොස් මිල්ලගහ වත්ත	මිහිට	0	1	30	20
A 221	එම	එම	එම	0	1	10	20
B 221	එම	මහපත වෙලවත්ත	වත්ත	0	3	16	50
C 221	එම	එම	කඹුර	0	1	16	50
D 221	එම	මහවෙල උඩුමුල්ල මිහිට	මිහිට සහ කඹුර	1	1	21	50
G 221	එම	උනගස් වෙලසැල උඩුමුල්ල	මිහිට	1	1	34	20
H 221	එම	උනගස් වෙලආද්දර වත්ත	වත්ත	0	2	24	50
I 221	එම	එම	මිහිට	0	1	30	20
N 221	එම	උනගස් වෙල මහවත්ත	එම	0	0	15	20
O 221	එම	උනගස් වෙල ආද්දර වත්ත	කැලේ	0	1	9	100
2652	එම	උනගස් මුල්ල බැද්ද	එම	4	2	24	100
Q 221	එම	උනගස් වෙල ආද්දර වත්ත	මිහිට	0	1	15	20
S 221	එම	උනගස් වෙල ආද්දර දෙල්ගහ වත්ත	එම	0	1	5	20
T 221	එම	උනගස් වෙල	කඹුර	10	0	7	50
U 221	එම	උනගස් වෙල සත්ත	කැලේ සහ වත්ත	0	1	24	50
2653	එම	උනගස් වෙල බැද්ද	වත්ත	1	0	12	50
X 221	එම	උනගස් වෙල	මිහිට	0	1	33	20
Z 221	එම	උනගස් වෙල	වත්ත	0	1	13	50

කො.	ග.	ඉඩම් ග.	අත්දම.	මහක.		අන්තර්
				අ. රු. ප.	රු.	මහ මිල.
A 222	කරන්දෙහි	උනගස්	බිඹව	0	1 28	20
C 222	එම	එම	වත්ත	0	1 1	50
2654	එම	එම	එම	4	2 21	50
E 222	එම	එම	බිඹව	0	0 27	20
F 222	එම	උනගස්	වත්ත	0	0 37	50
G 222	එම	එම	බිඹව	0	1 5	20
I 222	එම	එම	වත්ත	0	2 21	50
J 222	එම	එම	එම	0	3 20	50
L 222	එම	එම	බිඹව	1	0 13	20
M 222	එම	උනගස්	එම	0	0 37	20
N 222	එම	උනගස්	වත්ත	1	1 5	50
2655	එම	පුම්පාද	එම	2	2 23	50
Q 222	එම	එම	බිඹව	0	0 24	20
R 222	එම	උනගස්	වත්ත	1	1 17	50
S 222	එම	එම	බිඹව	0	0 30	20
V 222	එම	උනගස්	එම	0	2 26	20
W 222	එම	උනගස්	එම	0	1 2	20
2656	එම	එම	එම	0	0 20	20
Y 222	එම	උනගස්	බිඹව	0	2 0	20
B 223	එම	එම	එම	0	1 29	20
D 223	එම	උනගස්	බිඹව	0	1 20	20
2658	එම	උනගස්	පංඉවත්	6	0 8	100
E 223	එම	පාරදේ	වත්ත	0	2 5	50
F 223	එම	පාරදේ	එම	0	2 4	50
G 223	එම	උනගස්	එම	0	0 19	50
H 223	එම	පුම්පාද	එම	0	0 17	50
I 223	එම	පුම්පාද	බිඹව	1	0 6	20
J 223	එම	උනගස්	වත්ත	0	0 26	5
K 223	එම	එම	එම	0	1 15	50
L 223	එම	එම	එම	0	1 25	50
M 223	එම	එම	එම	0	1 10	50
P 223	එම	එම	බිඹව	0	1 14	20
R 223	එම	එම	එම	0	0 36	20
2660	එම	පුම්පාද	වත්ත	15	0 20	50
S 223	එම	මලියා	බිඹව	0	1 24	20
T 223	එම	මලියා	බිඹව	0	1 3	20
W 223	එම	කොට්ටි	එම	0	2 16	20
Y 223	එම	එම	එම	0	0 21	20
B 224	එම	කල්ගහ	එම	0	3 23	20
C 224	එම	එම	එම	0	1 9	20
D 224	එම	කොස්ගහ	කුඹුර	0	2 29	20
E 224	එම	එම	ගෙහ	0	0 33	20
F 224	එම	කල්ගහ	වත්ත	0	2 34	50
G 224	එම	එම	බිඹව	0	0 21	20
H 224	එම	එම	වත්ත	0	1 36	50
J 224	එම	මලියා	බිඹව	0	1 1	20

මෙම ඉඩම් කැබලිවලට අයිතිවාසිකම් කියා හිටින යම් අයෙක් ඇත්නම් ඔහු විසින් මේ විකිණීමේ දිනේදී ඊට අයිතිවාසිකම් කියාතිබෙන මරපු සහාදිත දකුණු පලාතේ මහජාත්යලයකාරයන්ගේට පෙන්වා සිටින්නට හිතාය.

මෙම ඉඩම් ගැණ වැඩිදුර කාරණා සර්වේශර්පහරුල්ලයකාරයන්ගේගෙන්ද, විකිණීමේ කොන්දේසි ගැණ කාරණා දකුණු පලාතේ ඒජන්තලයකාරයන්ගේගෙන්ද දැනගන්නට පුළුවන.

හරුකර ආණ්ඩුකාර උතුරු මහත්මයාණන්ගේ ආඥාවලට,
 ඩබ්ලිව්. ඩී. මේලර්,
 වැඩබලන මහාසභාකාරීස් මණ්ඩලය.

LAND SALES IN THE EASTERN PROVINCE.

No. 818, E. P.

Colonial Secretary's Office,
Colombo, January 16, 1901.

ON Tuesday, March 19, 1901, and the following days, at noon, the Government Agent for the Eastern Province will put up to auction, at his office in Batticaloa, the under-mentioned portions of Crown Land, on the terms authorized by Government.

Lot	Name of Applicant.	Preliminary plan, Village—, Description.	Extent.		Upset Price
			A.	R. P.	per Acre. Rs. c.
7234	L. Utumalevvai	Paddy land	12	1 8	12 50
77886	M. Chinnattampi	Navaladimadukkadu	4	2 28	12 50
77328	K. Pattappodi Vanniyar	Vilankudapumi	9	1 18	10 0
77856	U. Kalantarlevvai	Chotaiyankulappumi	7	3 21	12 50
77850	P. Alaiyappodi	Kalliyadimadu	9	2 4	12 50
77851	V. Kamaiyan and others	Kokkunaravaddavanpumi	8	0 4	12 50
77852	Do.	do.	5	1 14	12 50
77853	K. Kannappan and another	do.	1	2 38	12 50
77854	Do.	do.	1	3 37	12 50
77919	P. H. Tampippodi	Kallimaduppumi	0	3 28	12 50
77920	P. H. Tampippodi	Tillaivaddavan	2	3 29	12 50
912	L. Utumalevvai	Fit for paddy	1	1 22	10 0
913	Do.	do.	1	2 23	10 0
76230	A. Aliyarlevvai	Fit for paddy	21	0 20	10 0
76231	Do.	do.	1	2 4	10 0
76232	Do.	do.	8	2 33	10 0
76233	Do.	do.	3	1 38	10 0
76234	Do.	do.	10	1 30	10 0
76235	Do.	do.	5	2 36	10 0

Further information regarding these lands and conditions of sale may be obtained from the Government Agent, Eastern Province, Batticaloa.

By His Excellency the Governor's command,

W. T. TAYLOR,
Acting Colonial Secretary.

No. 818, E. P.

கொலொனியல் சககிற்சநார ஆபீசல்,
கொழும்பில், 1901 ம ஆணல் தைமீ 16 ந் உ.

1901 ம ஆண்டு பங்குனிமாதம் 19 ந் தேதியன்று செவ்வாய்க்கிழமையிலு மதையடுத்த நாடகளிலும் கிழக்குமா காணத்தல் கவறனமேந்து யேசுநறவர்கள் தனது ஆபீசல் இதமயிற சொல்லப்படடிருகிற முடிசுதரிய காணித்துண்களை, அரசாட்சியாரால் உததரவுபண்ணப்படடிருசும் பொருத்தப்பிரகாரம் ஏலத் திற்குறி விற்றபா.

பட்டம் 2,165, அக்கரைப்பற்று.

தரிப்புள்ளி
அக்கரை:

இல.	குறிச்சி.	கேள்விக்காரனின் பெயர்.	விபுரம்.	விசாமை.	
				அ. நூ. பெ.	நூ. ச.
7234	பனங்காடு	லெ. உதுமாலெவவை	வேளாணமைப்பூமி	12	1 8
77886	சத்தருக்கொண்டான	மு. சின்னத்தம்பி	நாலவடிமடுக்காடு	4	2 28
77328	சேறூண்டி	க. பத்தப்போடி வன்னியன்	விளாங்குடாப்பூமி	9	1 18
77856	செடி	உ. கலந்தாலெவவை	சோதையன்னுப்பூமி	7	3 21
77850	செடி	ப. அலையப்போடி	கள்ளியடிமடு	9	2 4
77851	செடி	வ. கமையன்னு மறுபேரும்	கொக்கூனாவட்டவாண்பூமி	8	0 4
77852	செடி	செடி	செடி	5	1 14
77853	செடி	க. கண்ணப்பனு மின்னெருவன்னு	செடி	1	2 38
77854	செடி	செடி	செடி	1	3 37

இல.	குறிச்சி.	கேள்விகாரணின பெயர்.	வீசரம்.	வீசாலம். அ. மூ. ப.	தரப்பலையி அகரொண றுகரு ரூ. ச.
77919	பங்குடாவெளி	பொ. த. தம்பியப்பைய படம 2,738.	கள்ளிமடுபூமி	0 3 28	12 50
77920	கணித்தீவு	பொ. ச. தம்பியப்பைய படம 2,739.	திலலைவட்டவான	2 3 29	12 50
912	பனங்காடு	படம 1,056, அகரொணபயறறு. பெ. உ. துமாவெவ்வை	வேளாண்மைக்கேற்றது	1 1 22	10 0
913	ஓடி	ஓடி	ஓடி	1 2 23	10 0
76280	அட்டாளச்சேனை	படம 2,401. அ. ம. அலியா வெவ்வை	வேளாண்மைக்கே ற்றது	21 0 20	10 0
76231	ஓடி	ஓடி	ஓடி	1 2 4	10 0
76232	ஓடி	ஓடி	ஓடி	8 2 33	10 0
76233	ஓடி	ஓடி	ஓடி	3 1 38	10 0
76234	ஓடி	ஓடி	ஓடி	10 1 30	10 0
76235	ஓடி	ஓடி	ஓடி	5 2 36	10 0

இக்காரணிகளைப் பற்றிய மேலதனைமான வினம்பரங்களையும் வீற்பனவின கொந்தீச்சுகளைப்பற்றியும் மட்டக்களப்பு அரசாட்சி ஏசன்றுதகுரையவர்களிடம் வினாவினாநீந்துகொள்ளலாம்.

தேசாதிபதியகோத்தமா அவர்களினத கட்டளையின்படி,
டபிள்யூ. றீ. தேயிலா,
இராசாங்க வித்தரின வேலைபாரப்பவர்.

No. 819, B. P.

Colonial Secretary's Office,
Colombo, January 20, 1901.

ON Tuesday, March 26, 1901, and the following days, at noon, the Government Agent for the Eastern Province will put up to auction, at his office in Batticaloa, the under-mentioned portions of Crown Land, on the terms authorized by Government.

Lot.	Village.	Name of Applicant.	Description.	Extent. A. R. P.	Upset Price per Acre. Rs. c.
Preliminary plan 2,709.—Manmunai pattu.					
77761	Mantiren	Rev. C. Royer	Tivukkadu	1 0 28	10 0
77762	Do.	do.	Site of a school	0 1 8	12 50
Preliminary plan 2,703.					
77749	Kattankudi	N. Tampikkandu	Chinnatonavalavu	0 0 24	12 50
77750	Do.	Muttumma	do.	0 2 12	—*
Preliminary plan 2,711.					
77784	Kattankudi	M. K. Utumalevvai	Brushwood jungle	1 1 31	10 0
Preliminary plan 2,690.					
77424	Talankuda	M. H. Pakkirmeyatinvava	Cocoanut garden	1 3 6	12 50
77425	Do.	A. Mammatusalai	do.	0 1 0	20 0
77426	Do.	do.	do.	0 0 14	20 0
77427	Do.	do.	do.	0 1 25	20 0
77428	Do.	do.	do.	0 2 5	20 0
Preliminary plan 2,713.					
77788	Urani	R. Vallipuram	Cocoanut garden	0 0 30	12 50
77789	Do.	do.	do.	0 3 21	12 50
77791	Do.	K. Kumaravelu, &c.	Fit for cocoanuts	8 2 6	10 0
Preliminary plan 2,705.					
77753	Vilavaddavan	V. Tamotharum	Cocoanut garden	1 2 2	20 0
77754	Do.	S. Mailippodi	do.	0 0 26	20 0
77755	Do.	S. Kumanippodi	Encroachment	0 1 19	12 50
77756	Do.	K. Virakkuddi	do.	0 0 8	12 50
77757	Do.	K. Tamotharum	do.	0 0 12	12 50
Preliminary plan 2,736.					
77917	Kanchurankuda	K. Palippodi	Paddy field	2 2 32	30 0
Preliminary plan 2,685.—Koralai pattu.					
77388	Koraikallimadu	K. Ampakam and K. Murukan	Field	2 2 18	12 50
77389	Do.	do.	do.	0 1 27	12 50
77393	Do.	K. Kannappan, defaulter	do.	11 1 24	12 50
Preliminary plan 2,468.					
76543	Murakkoddanchenai	P. Sinnakkuddi and M. N. Chinnattampi	Encroachment	0 1 22	15 0
Preliminary plan 2,533.					
76829	Murakkoddanchenai	V. Chempakkuddi and M. N. Chinnattampi	Attankaraikkadu	1 3 9	10 0

* Certificate of quiet possession.

Lot.	Village.	Name of Applicant.	Description.	Extent. A. R. P.	Upset Price per Acre. Rs. c.
1831	Mavadippalli	M. Kasinavava	Preliminary plan 1,148.—Karaivaku. Fit for paddy	8 0 0	10 0

Further information regarding these lands and conditions of sale may be obtained from the Government Agent, Eastern Province, Batticaloa.

By His Excellency the Governor's command,
W. T. TAYLOR,
Acting Colonial Secretary.

No. 819, E. P.

கொலோனியல் சுககிந்ததார ஆபீசில்,
கொழும்பு, 1901 ம் வருஷம் 20 ந் உ.

1901 ம ஆண்டு பங்குனிமாதம் 26 ந் திசுதியாகிய செவ்வாய்க்கிழமையிலு. மதனையிந்த நாட்களிலு. ம முற்பகல் கிழக்கு மாகாணத்து கவற்ணமேந் து எசனறவர்களால தணது ஆபீசில் இதனடியிற் சொல்லப்படும் முக்கிற முடிகுரிய காணித்துணடுகளை, அரசாட்சியாரால உதரவுபண்ணப்பட்டிருக்கும் பொருத்தப்பிரகாரம் எலசுகுகறி வற்பார்.
காணித்துணடுகள், கிழக்கு மாகாணத்து மட்டகாணப்படிஸ்திரிகி விருகினறன.

படம் 2,709, மண்முனைப்பற்று.

தரிப்பு வீலை
ஏக்கரொண

இல.	குறிச்சு.	கேள்விககாரான பெயர்.	விபரம்.	வீசாலம். அ. ரூ. ப.	றுக்கு ரூ. ச.
77761	மாந்தீவு	ரோமான சுத்தோவிக்குரு சி. ரோயர்	திவுககாடு பள்ளிகுடத்தப்பா வப்புககாக	1 0 28 0 1 8	10 0 12 50
77749	எத்தாங்குடி	நா. சம்பிக்கண்டு முத்துமமா	படம் 2,703. சுனைத்தோளுவளவு	0 0 24 0 2 12	12 50 ஆடசு
77784	காததாங்குடி	மு. க உதுமரலெவ்வ படம் 2,711.	பத்தைககாரி	1 1 31	10 0
77424	தாளங்குடா	மு. ஆ.பைககிர்மெயயதினவாவா அ. மமலுதுசாலை	படம் 2,690. தெனனத்தோட்டம்	1 3 6 0 1 0	12 50 20 0
77425	ஓடி	ஓடி	ஓடி	0 0 14	20 0
77426	ஓடி	ஓடி	ஓடி	0 1 25	20 0
77427	ஓடி	ஓடி	ஓடி	0 2 5	20 0
77428	ஓடி	ஓடி	ஓடி		
77788	ஊறணி	இ. வலவிபுரம் ஓடி	படம் 2,713. தெனனத்தோட்டம்	0 0 30 0 3 21	12 50 12 50
77789	ஓடி	ஓடி	ஓடி	8 2 6	10 0
77791	ஓடி	ச. குமாரவேலு மறுபெயரும் படம் 2,705.	தெனனத்தோட்டம்	1 2 2 0 0 26	20 0 20 0
77753	வீழாவட்டவான	வீ. தாமோதரம் சி. மைவிப்போம்	ஓடி	0 1 19	12 50
77754	ஓடி	ஓடி	கூட்டப்பிடித்தபூமி	0 0 8	12 50
77755	ஓடி	சி. குமாணப்போம்	ஓடி	0 0 12	12 50
77756	ஓடி	க. வீரக்குடி	ஓடி		
77757	ஓடி	கா. தாமோதரம் படம் 2,736.	ஓடி		
77917	காஞ்சூரங்குடா	ச. பாவிப்போம் படம் 2,685. கோறண்பயற்று.	வயல	2 2 32	30 0
77389	கோரைகலவிமடு	க. அம்பகமும முருகனும ஓடி	வயல	2 2 18	12 50
77389	ஓடி	ஓடி	வயல	0 1 27	12 50
77393	ஓடி	க. கணணப்பன (வாயிதா கட டாதவன படம் 2,468.	வயல	11 1 24	12 50
76543	முறககொட்டான சேனை	ப. சினனக்குடடியும் மு. சினன த்தமபியும் படம் 2533.	கூட்டப்பிடித்தபூமி	0 1 22	15 0
76820	ஓடி	வ. செம்பக்குடடியும் மு. சினன த்தமபியும் படம் 1,149. கரைவாசுயபற்று.	ஆற்றங்கரைககாடு	1 3 9	10 0
1831	மாவட்டபள்ளி	மு. காசினவாவா படம் 1,149. கரைவாசுயபற்று.	கொளாண்மைக்கேற்ற பூமி	8 0 0	10 0

இங்காண்களைப்பற்றிய மேலதனமான க்ளம்பரங்க்களையும் விற்பனவின் கொந்தீசுகளியற்றியும் மட்டகளைப்பு அரசாட்சி எசனறுத்துரையவர்களிடம் வினுவியறிந்து கொள்ளலாம்.

சேசாதபகி மகோத்தமா அவர்களினது கட்டளையின்படி,
டபிள்யு. நதி. தேயிலர்,
இராசாங்க விதிதரின வேலைபாப்பவா.

LAND SALES IN THE PROVINCE OF SABARAGAMUWA.

No. 348, P. OF S.

Colonial Secretary's Office,
Colombo, January 18, 1901.

ON Tuesday, March 19, 1901, at 1 P.M., the Government Agent for the Province of Sabaragamuwa will put up to auction, at his office in Ratnapura, the under-mentioned portions of Crown Land, on the terms authorized by Government.

Four allotments of land situated in the Kuruwiti korale of the Ratnapura District of the Province of Sabaragamuwa.

Lot.	Name of Land.	Description.	Extent.		Upset Price per Acre.
			A.	R. P.	
110	Kendalanda	Chena	4	2 19	10
C 16	Ambagahakumburadeniya and Bubuledeniya	Deniya	31	3 33	10
D 16	Ambagahakumburshena	Chena	6	0 34	10
Preliminary plan 53. Village—Katahengama.					
7443	Ginigatkandehena	Chena	4	0 13	10
Preliminary plan 8,879. Village—Kalatuwawa.					

Further information respecting these lands may be obtained from the Surveyor-General, and respecting the conditions of sale from the Government Agent, Province of Sabaragamuwa.

By His Excellency the Governor's command,
W. T. TAYLOR,
Acting Colonial Secretary.

No. 348, P. OF S.

විෂි 1901 ක්වු ජනවාරි මස 18 වෙනි දින කොළඹ මහසෙනෙරාජවර්ධනාචාර්යවරයාගේ කන්දෝරුවේදී.

සබරගමු දිසාවේ ඒජන්තවරයාගේ විසින් මෙහි තහන සඳහා වූ ආණ්ඩුව හත්තක ඉඩම් ආණ්ඩුවේ නිකුත්වනු ප්‍රකාරයට විෂි 1901 ක්වු මාර්තු මස 19 වෙනි දින වූ අතරුවාදු පස්වරු 1 ව රත්නපුරේ කච්චේරියේදී වෙන්දේසිකර විකුණුවේ යෙදෙනවා වැනි.

සබරගමු දිසාවේ රත්නපුර පලාතේ කුරුම්පිටියේ පිහිටා තිබෙන බිම්කැබලි.
පිහිටුම 53. ගම—කතහේගම.

නො.	ඉඩමේ නම.	අයිතිකරු නිකුත්කර.	අන්දම.	අක්කර ගණන.	
				අ. රු. ප.	රු.
110	කැන්දලන්ද	ආණ්ඩුව	සේන	4	2 19 10
C 16	අඹගහකුඹුරදෙණිය සහ බුබුළුදෙනිය	එම	දෙණිය	31	3 33 10
D 16	අඹගහකුඹුරසේන	එම	සේන	6	0 34 10
පිහිටුම 8,879. ගම—කලතුටුව.					
7443	ගිනිගත්තන්දෙණිය	ආණ්ඩුව	සේන	4	0 13 10

මේ ඉඩම් සම්බන්ධ වැඩිදුර කාරණා විකිත්වෙහි දෙපාර්තමේන්තුවේ ප්‍රධානතුමාගෙන්ද, විකිත්වීම් කොන්දේසි ගැන කාරණා සබරගමුදිසාවේ ඒජන්තවරයාගේ සේවයේද දැනගත්ව පුළුවන.

රජයේ ආණ්ඩුකාර උතුමා කන්දවත්තේගේ ආඥාවලෙස,
ඩබ්ලිව්. පී. මේලර්,
වැඩබලන මහසෙනෙරාජවරයාගේ වරයා.

LAND ACQUISITION NOTICES.

NOTICE is hereby given that the acquisition of land for the "Infectious Diseases Ward, Uda Pussellawa Hospital," fixed for the 20th proximo, has been postponed for March 5, 1901.

Nuwara Eliya Kachcheri,
January 29, 1901.

E. M. DE C. SHORT,
Assistant Government Agent.

HAVING been duly directed by the Governor, with the advice of the Executive Council, acting under the provisions of "The Land Acquisition Ordinance of 1876," section 6, to take order for the acquisition of the following land, required for a public purpose, namely, for a well, to wit:—

Lot.	Name of Land.	Description.	Name of Claimant.	Extent.	
				A.	R. P.
A 819	Kohange	House No. 85	K. Slemalebbe	0	0 12

I hereby give public notice, as required by section 7, that the Government proposes to take possession of the land.

All persons interested in the aforesaid land are hereby required to appear personally or by agent before me at Kadugannawa on February 23, 1901, at 2 o'clock P.M., and to state the nature of their respective interests in the land, and the amount and particulars of their claims to compensation for such interests.

Kandy Kachcheri,
January 19, 1901.

H. WACE,
Government Agent.

1876 ක්වු අවුරුද්දේ නොමිමර 3^{වන} අංශයක 4^{වන} වගන්තියේ ප්‍රකාරයට ආණ්ඩුවේ කටයුත්තට
 කට. එනම්:—ඊදක් කැපිම පිණිස ලෙස පහත සඳහන්වන ඉඩම ලබාගැනීම සඳහා ක්‍රියාකරණ
 පිණිස “වම් 1876^{වන} ඉඩම් ලබාගැනීමේ ආඥාපත්‍රය” ගැනවන කාණ්ඩයේ කරතිබෙන පංතාර්ථවල ප්‍රකාර
 යටි කාරක මතකිසාමේ මතකිසාමේ ඇතුළු උතුරානවගන්තියේගෙන් නිසිආකාර මට අණ ලැබී තිබේ, ඒ
 ඉඩමකම:—

කො.	ඉඩමේ නම.	පිහිටීම 4,955.	ගම—කඩුගණණම.	මගන.
		අයදුම.	අයිතිකරු කියන්නා.	අ. රු. ප.
A 819	කොහන්ගේ	නොමිමර 85 ^{වන} ගෙදර	කේ. ස්ලේමා ලෙඩ්කේ	0 0 12

එබැවින් ඉඩම අයිතිකරගැනීමට ආණ්ඩුවේ කල්පනාව තිබෙන බව පොදුජනතාව දැනගැනීම සඳහා
 ගත්වෙනි වගන්තියේ බලකාර කිබෙන හැටියට මෙයින් දැනුම්දෙමි.

ඉහතදී ඉඩමට අයිතිවාසිකම් ඇත්තාවූ සෑමදෙනම තවුන් වෙනුවට නොහොත් තවුන් වෙනුවට ක්‍රියාකරණ
 අග වම් 1901 ක්වු පෙබරවාරි මස 23 වෙනි දින පස්වරු 2^{වන} කේ කතිසමට කඩුගණණවේදී මාදුරුපිටට පැමිණ ඒ
 කොයිදෙය්දමේ අයිතිවාසිකම්ද කියා කියා සිටින්නට බලාපොරොත්තු වෙමි ඉඩම වෙනුවට ඉල්ලා සිටින මුදල් ගණ
 කන් ඊට ඇත්තාවූ තවුන්ගේ අයිතිකමේ තොරතුරුත් කියාසිටින්නට බලාපොරොත්තු වෙමි දැනගත යුතුයි.

වම් 1901 ක්වු පෙබරවාරි මස 19 වෙනි දින
 මහලුවර කවිවේදියේදී.
 එම්. වේස්,
 ආණ්ඩුවේ ඒජන්ත මහත.

1876 ම (බ්‍රහ්-ත්තු 3 ම) මුලකසප්පට්ටුකිසාම 7 ම පිරිවිත් පිරාකාරම් කිණු කටුපත්තු ගණනුම පිරිසි
 කේවෙකලු වෙණ්ඳියතාන පිණ්ණර්ථපොලොප්පට්ටුකිසාම කාණිය අංතොවු:—

ත්තම.	ආණියනු පොයා.	විපරාම.	උරුමය—ඊකෙනුතො.	විසාලම.
			උරුමය—ඊකෙනුතො.	අ. ග්‍රා. ප.
A 819	කොහකුකේ	85 ම මුලකස වම්	කේ. සිලෙමා ලෙඩ්කේ	0 0 12

ඊද්-ත්තුකේවෙත්තකරණ ඊද්-ත්තුකේවෙත්තකරණ 1876 ම (බ්‍රහ්-ත්තු) කාණි ඊද්-ත්තුකේවෙත්තකරණ ප්‍රධාන
 පට්ටුකිසාම 6 ම පිරිවිත් ඊද්-ත්තුකේවෙත්තකරණ පිරාකාරම් මන්දිරාලොකේවෙත්තකරණ ආලොකේවෙත්තකරණ
 තේසාමුප්පට්ටුකිසාම නෙකරුක තත්පරිකේවෙත්තකරණ ප්‍රධාන, ඊද්-ත්තුකේවෙත්තකරණ ආලොකේවෙත්තකරණ
 ගණනියරුකේවෙත්තකරණ නෙකරුක 7 ම පිරිවිත් ප්‍රධාන වෙණ්ඳිය පිරාකාරම් නො මුසිකේවෙත්තකරණ පිරිසි
 විසාලම ප්‍රධාන වෙණ්ඳිය පිරාකාරම් නො මුසිකේවෙත්තකරණ පිරිසි ත්තකරණ

මෙහිදී ත්තකරණ ඊද්-ත්තුකේවෙත්තකරණ ආලොකේවෙත්තකරණ ආලොකේවෙත්තකරණ ආලොකේවෙත්තකරණ
 ආලොකේවෙත්තකරණ 1901 ම (බ්‍රහ්) මාසිකාසම 23 ම තේවෙත්තකරණ 2 ම කේවෙත්තකරණ ආලොකේවෙත්තකරණ
 පට්ටුකිසාම ත්තකරණ ආලොකේවෙත්තකරණ ආලොකේවෙත්තකරණ ආලොකේවෙත්තකරණ ආලොකේවෙත්තකරණ
 ආලොකේවෙත්තකරණ ආලොකේවෙත්තකරණ ආලොකේවෙත්තකරණ ආලොකේවෙත්තකරණ ආලොකේවෙත්තකරණ
 ආලොකේවෙත්තකරණ ආලොකේවෙත්තකරණ ආලොකේවෙත්තකරණ ආලොකේවෙත්තකරණ ආලොකේවෙත්තකරණ

කණඳු. කේවෙත්තකරණ,
 1901 ම (බ්‍රහ්) තේවෙත්තකරණ 19 ම
 ඊ. වෙස,
 ආලොකේවෙත්තකරණ

LAND RESUMPTION NOTICES.

WHEREAS the following allotment of land, situated in the town of Nuwara Eliya in Udapane korale of Kotmale,
 in the District of Nuwara Eliya, Central Province, and bounded as follows:—

The land described in title plan 48,970 in extent 2 acres 2 roods and 18 perches; bounded on the north by land
 described in title plan 48,966, on the west and south by Lake road forming junction with the Badulla road, and on the
 east by land described in title plan 49,215, which has been heretofore alienated by and on behalf of the Crown, appears
 to me to have been abandoned by the owners thereof for the last eight years and upwards; and whereas such owners
 or any person lawfully claiming under them cannot be ascertained, notwithstanding all diligent and reasonable
 inquiries made by me:

Now know all men concerned that I, the Hon. Herbert Wace, Government Agent for the Central Province, by
 virtue of the powers vested in me by the Ordinance No. 4 of 1887, and with the sanction of His Excellency the
 Governor, do hereby declare that if no claim to the said land by or on behalf of any person able to establish a title
 thereto is made to me on or before the 31st day of January, 1902, the same will be resumed by the Crown, in terms of
 the 2nd section of the said Ordinance.

Given under my hand at Kandy this 10th day of January, 1901.

H. WACE,
 Government Agent.

මෙහිදී කේවෙත්තකරණ ප්‍රධාන කොහන්ගේ උරුමයේ කේවෙත්තකරණ කේවෙත්තකරණ කේවෙත්තකරණ
 කේවෙත්තකරණ කේවෙත්තකරණ කේවෙත්තකරණ කේවෙත්තකරණ කේවෙත්තකරණ කේවෙත්තකරණ

කොමිමර 48,970 පිඤ්චේ ජෙන අක්කර 2කුත් රුඩ්ස් 2කුත් පර්චස් 18ක් මගන ඇති බවට මාසිම්—උදරට 48,966
 දරන පිඤ්චේ ජෙන ක්වද; බස්කාදුරට සහ දකුනට වැවරටුමේ පාරද; කුගෙනදුරට 49,215 දරන පිඤ්චේ ජෙන ක්වද සහ
 මෙකි මාසිම්කරු ජෙන ඉඩම ආණ්ඩුව විසින් විකුණ තිසි දුරට අද් අවුරුද්දක් නොහොත් ඊට වැඩි කාලයක් අයිතිකරුගේ
 විසින් එකී ඉඩම අත්හැරදමා තිබෙන බව මධ්‍යම පිසාම ආණ්ඩුවේ ඒජන්තකරුනට මට පෙනේ. මා විසින් කොදකාර
 විභාග කෙරුමේ විකුණ මෙම ඉඩම අයිතිකරුගේ හෝ මවුන් සටනේ නඩුමාසිමේ ප්‍රකාර අයිතිවාසිකම් කියන
 කෙනෙක් හෝ දැනගන්නට නොලැබෙනුදී, එබැවින් මට සම්බන්ධ සියළුදෙනා විසින්ම දැනගතයුත්තෙන්ම මධ්‍යමදිසාමේ

- (3) නොමිමර 48,972 පිඟුරේ පේන අක්කර 19කුත් රුචිස් 2කුත් පර්චස් 20ක් මහන ඇති බිමට මාසිම්—උතුරට මුත්පලේන් පාරද; ර්සානට නොමිමර 48,969 දරන පිඟුරේ පේන බිමද; බස්නාගුරට නොමිමර 48,968 පහ 49,215 දරන පිඟුරුවලු-පේන බිමද; දකුනට බදුළු පාරද; නැගෙනගුරට නොමිමර 78,489 දරන පිඟුරේ පේන බිමද.
- (4) නොමිමර 48,969 පිඟුරේ පේන අක්කර 2කුත් රුචිස් 2කුත් පර්චස් 20ක් මහන ඇති බිමට මාසිම්—උතුරට මුත්පලේන් පාරද; නිරිතට සහ බස්නාගුරට නොමිමර 48,972 දරන පිඟුරේ පේන බිමද; දකුනට නොමිමර 78,489 දරන පිඟුරේ පේන බිමද; නැගෙනගුරට නොමිමර 48,971 දරන පිඟුරේ පේන බිමද.
- (5) නොමිමර 48,971 පිඟුරේ පේන අක්කර 7කුත් පර්චස් 29ක් මහන ඇති බිමට මාසිම්—උතුරට මුත්පලේන් පාරද; බස්නාගුරට නොමිමර 48,969 දරන පිඟුරේ පේන බිමද; දකුනට නොමිමර 78,489 දරන පිඟුරේ පේන බිමද; නැගෙනගුරට නොමිමර $\frac{1,124}{4,215}$ දරන පිඟුරේ මාසිම්වු වතුපාරද.

මෙය මාසිම්වු පේන ඉඩම් කැබෙලි ආණ්ඩුව විසින් විකුන තිබී දැනට අටඅවුරුද්දක් නොහොත් ඊට වැඩි කාලයක් අයිතියැරයේ විසින් එකී ඉඩම් අත්කරදමා තිබෙන බව මධ්‍යම දිසාවේ ආණ්ඩුවේ ඒපත්තනැනවු මට පෙනේ. මා විසින් හොඳකාර හැකි පමන විභාගකොටුවේ නමුත් මෙම ඉඩම් අයිතියැරයේ හෝ ඔවුන් ගටනේ තවුමාසියේ ප්‍රකාර අයිති වාසිකම් කිසික වෙනසක් හෝ දැනගන්නට නොලැබෙතලදී.

එබැවින් මීට පමිබකි සිතවදෙනා විසින්ම දැනගතයුත්තේ නම්, මධ්‍යම දිසාවේ ආණ්ඩුවේ ඒපත්තනැනවු මගේ ගෞරව කීවු හර්බට් ගේස් ගන මාසිමින් වම් 1887කේ පණවනලද නොමිමර 4෧෮ ආඥපණයෙන් මට ලැබී තිබෙන බලක කරණ කොටගෙන සහ ආණ්ඩුකාර උතුමානව්වන්සේසේ අවසරය පිට මෙයින් ප්‍රකාශකරන්නේනම්, මෙකී ඉඩම්වලට අයිතිවාසිකමක් තිබෙන බව මප්පකාරන්ට පුළුවන් කෙනෙක් හෝ ඔහු වෙනුවට එසේ මප්පකාරන්ට පුළුවන් වෙන කෙනෙක් හෝ වම් 1901 ක්වු දෙසැම්බර මස 31 වෙනි දිනට හෝ ඊට පුළු මා ඉදිරිගව්වින් එකී උතුරුමස පෙන්නානිවින්නට නොගෙදුනේවිනම් එම ඉඩම් ඉහත සඳහන්කරණලද ආඥපණයේ දෙවෙනි වගන්තියේ ප්‍රකාර නැවත ආණ්ඩුවට ගන්නට ගෙදෙනවා ඇත.

වම් 1900 ක්වු දෙසැම්බර මස 6 වෙනි දින මහනුවරදී මගේ අත්සන පිහිටුවා දෙන්නට ගෙදෙනා ඇත.

එම්. චේස්,
ආණ්ඩුවේ ඒපත්තලන්නාන්සේ.

ඛනිකානුකරණයේ නුතලවේ ඉස්සුම්කිසිසේසේරිනිත කොත්තමලා උදාපනේකොත්තලා නුතලවේ වීරා කසරතලි මුත්තේන් සොල්ලප්පටුකිරි බලප්පිපිරිචුකලිගින් ගල්ලොවොගන : අතවො 50,147 ම බිමපර් පිලානලි කාණකිරි 8 ඉක්කර් අලවුග්ල බලතනුක්කු ගල්ලා, වැදකුම කිමුක්කුම-කවුරුණේ මේරුබලම, මේරු-තලකලොවො, 44,836, 78,050 ම බිමපර් පිලානකලි කාණකිරි කිණුකො දේසු චුකියබලම.

48,966 ම බිමපර් පිලානලි කාණකිරි 2 ඉක්කර් 27 පාර්සල අලවුග්ල බලතනුක්කු ගල්ලා, වැදකු-ආණපිලාන ලොදු, මේරු-ලේකලොදු, තෙරු-48,970 පිලානලි කාණකිරි බලම, කිමුක්කු-48,967 පිලානලි කාණකිරි බලම.

48,972 ම බිමපර් පිලානලි කාණකිරි 19 ඉක්කර් 2 ලුද 20 පාර්සල අලවුග්ල බලතනුක්කු ගල්ලා, වැදකු-ආණපිලාන ලොදු, වැදකිමුක්කු-48,969 ම බිමපර් පිලානලි කාණකිරි බලම, මේරු-48,968 49,215 ම බිමපර් පිලානලි කාණකිරිබලම, තෙරු-වතුනලොදු, කිමුක්කු-78,489 ම බිමපර් පිලානලි කාණකිරි බලම.

48,969 ම බිමපර් පිලානලි කාණකිරි 2 ඉක්කර් 2 ලුද 20 පාර්සල අලවුග්ල බලතනුක්කු ගල්ලා, වැදකු-ආණපිලාන ලොදු, මේරුම තෙරුම-48,972 ම බිමපර් පිලානලි කාණකිරි බලම, තෙරු-78,489 ම බිමපර් පිලානලි කාණකිරිබලම, කිමුක්කු-48,971 බිමපර් පිලානලි කාණකිරි බලම, 48,971 ම බිමපර් පිලානලි කාණකිරි 7 ඉක්කර් 29 පාර්සල අලවුග්ල බලතනු කු ගල්ලා, වැදකු-ආණපිලාන ලොදු, මේරු-48,969 ම බිමපර් පිලානලි කාණකිරිබලම තෙරු-78,489 ම බිමපර් පිලානලි කාණකිරිබලම, කිමුක්කු- $\frac{1,124}{4,215}$ ම බිමපර් පිලානලි ගල්ලොවො වතු චු.ආ.

මේරුසොලවිය ගල්ලකලුකලු ඛනිකානුකරණ බලතනුක්කුකලා කොවුරුණේමේරුතල පිරිබිකලකලි ඉරුත්තම, ඉරුත් බලතනුකලුකලු සෙනර ගදුවලුකලු අලලත අත්රු අතමාන කාලනුකලුකලු චුද්පිපණුකලු වැදකලුකලුකලු තෙරු ඛනිකානු ඉසණදරාකිය ගනක චුතලේරියවත්තු අත්කල අරුත් බලතනුකලුකලු ඉනුරොණ්ඩු අලලත අවරිග්ලිතමාන තතනුකලුකලු ගිණුරොණ්ඩු අරිවත්රු ආණපිලාන බියායමාන වීසාරනේආණ සොලවිය ඛනිකානු ඉසණදරාකිය බාන සෙයුතම අරිත්ත කොග්ලාආණපිලාන ඉතතල සකලලුමරියවේණදියත උත්තම චුරුවුරුවේසු ඛනිකානුකලු කොවුරුණේමේරු ඉසණදරා චුකිය ගනකලු 1887 ම චුණදින 4 ම බිමපර් බිතිසද්දතලුම මේනමෙතබ්කිය මකරාසා අවරුකලිග්ල ආණපිලානකලුකලු බාන අරිවිකලුතලවතු, මේරුසොලවිය ඉදකලුකලු ආණපිලාන උරුතත ඉරුකලුතෙරු උරුකලුකලුකලු කලුකලුකලු අලලත අවරුකලුකලු වතිල ආණපිලාන ගන ආණපිලාන 1901 ම චුණදි මාරුකලිග්ල 31 ත් තේති අලලත අත්රු ආණපිලාන වත්ත වෙනිප්පටු අවරුකලිග්ල උරුකලුකලුකලු පිලප්පෙයුම කාණපිලානකලුකලු මේරු ආණපිලාන බලතනුකලු සද්දතලුකලු ඉරුකලුකලු පිරිවිග්ල පිරුකලුකලු කලුකලුකලු කොවුරුණේ මේරුකලුකලු ගදිතනුකලුකලුකලුකලුකලු ඉතතලවියවුම.

කණදියල
1901 ම මාරුකලිග්ල 6 ත් උ.

ග. චේස්,
කොවුරුණේමේරු ඉසණදරා.

MISCELLANEOUS NOTICES.

Forest Department (Eastern Circle).

THE eastern portion of the Koralai Forest, situated in the Eastern Province, about 30 miles north of Batticaloa and 10 to 15 miles from the shipping ports of Valaichenai and Panichankeni, which are open from February to October, has been demarcated into 26 compartments, each about 1 square mile in extent. All the matured timber trees of the principal descriptions standing in each compartment, as per statement below, have been stamped and measured :—

No. of Trees stamped.	Description of Trees.	Total Cubic Contents.	Average Cubic Contents.	Average Length of Logs.	Average Girth of Logs.
KIRIMICHAI ODAI BLOCK.					
<i>Compartment A.</i>					
7	Satinwood (green, sound) ...	262	37.43	13.57	6.57
10	Satinwood (dead, sound) ...	298	29.08	15.02	5.51
3	Satinwood (hollow) ...	121	40.33	16	6.33
1	Milla (green, sound) ...	33	33	12	6.66
3	Palai (green, sound) ...	163	54.33	18.66	7
9	Ranai (green sound) ...	621	69	18.11	7.55
<i>Compartment B.</i>					
6	Satinwood (green, sound) ...	244	40.66	15.66	13
4	Satinwood (dead, sound) ...	246	61.05	18	7.25
4	Satinwood (hollow) ...	135	33.75	17	5.05
11	Palai (green, sound) ...	711	64.63	18.09	7.45
8	Ranai (green, sound) ...	573	71.62	19.75	7.25
<i>Compartment C.</i>					
10	Satinwood (green, sound) ...	629	62.09	17.04	7.26
9	Satinwood (dead, sound) ...	289	32.11	18.55	5.11
4	Satinwood (hollow) ...	212	53	17.75	6.75
1	Milla (green, sound) ...	46	46	16	6.88
4	Palai (green, sound) ...	301	75.25	20.25	7.25
3	Ranai (green, sound) ...	238	79.33	21	7.14
<i>Compartment D.</i>					
7	Satinwood (green, sound) ...	245	35	14.42	6.14
59	Satinwood (dead, sound) ...	1,945	32.62	17.01	5.61
7	Satinwood (hollow) ...	378	54	17.85	7
8	Palai (green, sound) ...	613	76.62	22.37	7.37
3	Ranai (green, sound) ...	171	57	22.66	6.33
<i>Compartment E.</i>					
23	Satinwood (green, sound) ...	1,025	44.56	16.56	12.42
56	Satinwood (dead, sound) ...	1,899	33.91	16.05	5.07
5	Satinwood (hollow) ...	369	73.08	19.04	7.06
1	Milla (green, sound) ...	34	34	12	6.75
15	Palai (green, sound) ...	340	56	18.06	6.92
11	Ranai (green, sound) ...	793	72.09	12.18	7.09
<i>Compartment F.</i>					
7	Satinwood (green, sound) ...	260	37.14	15.85	6.28
68	Satinwood (dead, sound) ...	2,250	33.09	17.32	5.44
17	Satinwood (hollow) ...	671	39.46	17.11	5.82
1	Milla (green, sound) ...	59	59	18	7
10	Palai (green, sound) ...	464	46.04	12.03	4.05
4	Ranai (green, sound) ...	225	56.25	21.25	6.25
<i>Compartment G.</i>					
5	Satinwood (green, sound) ...	195	39	14.08	6.04
25	Satinwood (dead, sound) ...	599	23.96	16	4.84
9	Satinwood (hollow) ...	288	32	15.22	5.44
6	Palai (green, sound) ...	264	44	16.66	6.05
4	Ranai (green, sound) ...	218	54.05	19.05	6.05

No. of Trees stamped.	Description of Trees.	Total Cubic Contents.	Average Cubic Contents.	Average Length of Logs.	Average Girth of Logs.
<i>Compartment H.</i>					
13	Satinwood (green, sound) ...	502	38.61	14.03	6.54
39	Satinwood (dead, sound) ...	950	24.36	13.95	5.15
19	Satinwood (hollow) ...	597	31.42	14.31	5.89
1	Palai (green, sound) ...	42	42	16	6.05
4	Ranai (green, sound) ...	136	34	19.22	7
<i>Compartment I.</i>					
14	Satinwood (green, sound) ...	604	43.14	14.57	6.08
48	Satinwood (dead, sound) ...	1,514	31.54	14.56	5.91
28	Satinwood (hollow) ...	1,184	42.28	15.21	6.25
3	Palai (green, sound) ...	116	38.66	14	6.66
8	Ranai (green, sound) ...	482	60.25	20	6.87
<i>Compartment J.</i>					
21	Satinwood (green, sound) ...	980	46.66	16.66	6.66
32	Satinwood (dead, sound) ...	976	30.05	13.06	5.43
9	Satinwood (hollow) ...	401	44.55	18	6.22
2	Milla (green, sound) ...	94	47	15	7
4	Palai (green, sound) ...	243	60.75	17.25	7.05
18	Ranai (green, sound) ...	1,115	61.94	19.33	7.05
<i>Compartment K.</i>					
16	Satinwood (green, sound) ...	641	40.06	15.87	6.07
37	Satinwood (dead, sound) ...	1,278	34.56	15.04	5.91
9	Satinwood (hollow) ...	398	44.22	15.55	6.55
2	Milla (green, sound) ...	71	35.05	15	6.16
9	Palai (green, sound) ...	421	46.55	17.11	5.88
25	Ranai (green, sound) ...	1,636	65.44	71.36	6.88
KAVUDAGALA BLOCKS.					
<i>Compartment A.</i>					
26	Satinwood (green, sound) ...	1,322	50.84	16.05	7.45
28	Satinwood (dead, sound) ...	916	32.71	16.33	5.83
3	Satinwood (hollow) ...	123	41	16.66	6.33
6	Palai (green, sound) ...	290	48.33	18	6.52
9	Ranai (green, sound) ...	618	68.66	23.66	6.77
<i>Compartment B.</i>					
19	Satinwood (green, sound) ...	845	44.47	15.52	6.66
10	Satinwood (dead, sound) ...	295	29.05	15.08	5.55
2	Satinwood (hollow) ...	99	49.05	18	6.66
2	Milla (green, sound) ...	89	44.05	13.05	7.33
12	Palai (green, sound) ...	719	59.92	18.16	7.16
<i>Compartment C.</i>					
6	Satinwood (green, sound) ...	139	23.16	13.83	5.16
1	Satinwood (hollow) ...	26	26	15	6
52	Palai (green, sound) ...	2,806	53.96	19.25	6.68
5	Ranai (green, sound) ...	342	68.04	24.06	6.06
<i>Compartment D.</i>					
1	Satinwood (green, sound) ...	34	34	14	6.25
23	Satinwood (dead, sound) ...	612	26.06	16.21	5.13
2	Milla (green, sound) ...	51	25.05	11	6.02
9	Palai (green, sound) ...	468	52	17.33	6.72
2	Ranai (green, sound) ...	171	85.05	24	7.07
<i>Compartment E.</i>					
5	Satinwood (dead, sound) ...	108	21.06	14.02	5
1	Milla (green, sound) ...	41	41	15	5
11	Palai (green, sound) ...	557	50.63	16.45	6.09
1	Ranai (green, sound) ...	103	103	13	7.41

No. of Trees stamped.	Description of Trees.	Total Cubic Contents.	Average Cubic Contents.	Average Length of Logs.	Average Girth of Logs.
<i>Compartment F.</i>					
1	Satinwood (green, sound) ...	49	49	12	8
5	Satinwood (dead, sound) ...	152	30.04	13.06	5.08
1	Satinwood (hollow) ...	16	16	16	4
1	Milla (green, sound) ...	23	23	10	6.16
26	Palai (green, sound) ...	1,200	46.15	16	7.66
10	Ranai (green, sound) ...	440	44	16.09	6.25
<i>Compartment G.</i>					
5	Satinwood (green, sound) ...	191	38.02	15.08	6.06
19	Satinwood (dead, sound) ...	452	23.79	12	5.05
3	Satinwood (hollow) ...	84	28	13	5.67
1	Milla (green, sound) ...	28	28	12	6.16
32	Palai (green, sound) ...	1,354	42.31	13.06	7.16
3	Ranai (green, sound) ...	120	40	17.66	6.02
<i>Compartment H.</i>					
2	Satinwood (green, sound) ...	49	24.05	13	5.05
18	Satinwood (dead, sound) ...	472	26.22	14.25	5.33
4	Milla (green, sound) ...	133	33.25	13	6.27
6	Palai (green, sound) ...	277	46.16	17.66	6.33
<i>Compartment I.</i>					
6	Satinwood (green, sound) ...	273	45.05	17	6.05
11	Satinwood (dead, sound) ...	406	36.09	16.08	5.54
1	Satinwood (hollow) ...	44	44	14	7.16
2	Milla (sound, green) ...	78	39.33	12	7.04
63	Palai (green, sound) ...	3,213	51	18.12	7.66
5	Ranai (green, sound) ...	478	95.06	25	7.21
<i>Compartment J.</i>					
16	Satinwood (green, sound) ...	825	51.05	16.87	6.93
2	Satinwood (dead, sound) ...	120	60	17.05	7.33
2	Satinwood (hollow) ...	112	56	19.05	6.53
4	Milla (green, sound) ...	229	57.25	15.25	7.52
63	Palai (green, sound) ...	4,101	65.09	17.62	7.83
7	Ranai (green, sound) ...	445	63.57	20.42	7
<i>Compartment K.</i>					
9	Satinwood (green, sound) ...	466	51.77	18.77	6.55
22	Satinwood (dead, sound) ...	770	35	17.27	5.66
5	Satinwood (hollow) ...	169	33	16	5.44
5	Milla (green, sound) ...	168	33.06	10.02	6.08
24	Palai (green, sound) ...	1,321	55.04	17.33	7.16
5	Ranai (green, sound) ...	350	70	26.02	6.04
<i>Compartment L.</i>					
6	Satinwood (green, sound) ...	173	28.83	12.33	5.83
7	Satinwood (dead, sound) ...	109	15.57	13	7.55
9	Satinwood (hollow) ...	289	32.11	14	6.11
4	Milla (green, sound) ...	126	31.05	12.25	6.05
26	Palai (green, sound) ...	1,314	50.53	17	6.83
4	Ranai (green, sound) ...	281	70.25	21.05	7
<i>Compartment M.</i>					
2	Satinwood (green, sound) ...	78	39	15	6.05
5	Satinwood (dead, sound) ...	99	19.08	13.02	4.08
5	Satinwood (hollow) ...	168	33.06	13.04	6.04
3	Milla (green, sound) ...	77	25.66	10.33	6.33
10	Palai (green, sound) ...	528	52.08	17.02	7
1	Ranai (green, sound) ...	81	81	28	6.83
<i>Compartment N.</i>					
7	Satinwood (green, sound) ...	277	39.57	13.71	6.85
28	Satinwood (dead, sound) ...	806	28.78	14.03	5.66
2	Satinwood (hollow) ...	64	32	13	5.02
8	Milla (green, sound) ...	269	33.62	10.62	7.12
39	Palai (green, sound) ...	995	25.51	15.12	5.08
3	Ranai (green, sound) ...	197	65.66	23.33	6.66

No. of Trees stamped.	Description of Trees.	Total Cubic Contents.	Average Cubic Contents.	Average Length of Logs.	Average Girth of Logs.
<i>Compartment O.</i>					
5	Satinwood (green, sound) ...	298	59.06	17.08	7.02
23	Satinwood (dead, sound) ...	889	38.65	16.82	5.06
18	Palai (green, sound) ...	1,073	59.05	17.77	12.27
7	Ranai (green, sound) ...	623	89	24.85	7.42
TWENTY-SIX COMPARTMENTS IN KORALAI FORESTS.					
240	Satinwood (green, sound) ...	10,606	38.93	14.78	6.91
593	Satinwood (dead, sound) ...	18,450	35.04	14.98	5.48
148	Satinwood (hollow) ...	5,948	39.99	15.97	6.12
45	Milla (green, sound) ...	1,312	38.54	13.46	6.14
471	Palai (green, sound) ...	24,394	52.78	17.23	7.09
159	Ranai (green, sound) ...	10,457	67.05	23.12	6.88

Tenders are invited for the purchase of the trees stamped as they stand in the forest. Offers will be received for the purchase of—

- (a) All the trees in the whole forest.
- (b) All the trees of any particular description in the whole forest.
- (c) All the trees in any one or more of the compartments.
- (d) All the trees of any particular description in any one or more of the compartments.

Tenders will not be received for a limited number of trees to be selected out of the forest or any compartment. Offers may be made of lump sums or rates per tree or per cubic foot. It should be stated in each tender how payment of the purchase money will be made, and within what time the trees purchased will be felled and removed from the forest.

No satinwood tree felled will be considered a "kattu" log unless the hollow extends its whole length and is nowhere less than 9 inches in diameter.

Logs sold as sound, but proving on felling to be hollow or rotten, must nevertheless be brought out to the Checking Station by the purchaser, where they will be sold by public auction and 60 per cent. of the proceeds paid over to the purchaser.

Logs will not be considered hollow or rotten if the unsoundness is slight and extends only a few feet, nor will cracks be considered unsoundness. The decision on these points to rest with the Assistant Conservator of Forests.

In the event of a rate per cubic foot being accepted 10 per cent. will be allowed for bark, &c., off cubic contents calculated from actual measurements of felled log.

No tender will be accepted unless a deposit is made at time of tendering of 50 cents for every tree proposed to be purchased.

Sketch maps showing extent and position of the Koralai Forest and routes by which the timber may be carted to the shipping ports may be obtained at Rs. 2 each, and lists of measurements of trees at 25 cents per 100 trees on application to the Assistant Conservator of Forests, Batticaloa, who will furnish any further information which may be required.

Tenders will be received by the Conservator of Forests, Colombo, up to noon on Thursday, the 28th February next, who does not bind himself to accept the highest or any tender.

A. F. BROWN,
Conservator of Forests.

Colombo, January 21, 1901.

கிழக்குப்பகுதிக்காட்டுக் கந்தோர் அறிவித்தல்.

கிழக்கு மாகாணத்தில் கோழைக்காட்டின் கிழக்குப்பகுதி மட்டுக்கழப்பிலிருந்து வடபக்கமாக ஏறக்குறைய முப்பது கட்டைக்கப்பாலுள்ளது. வரையச்சேனைத் துறைமுகத்திலிருந்தும் பனிச்சங்கேணித் துறைமுகத்திலிருந்தும் அதின் தூரம் ஏறக்குறைய 10 துவக்கம் 15 கட்டை வரையிலிருக்கும். அத்துறைமுகங்கள் மாசொசந்துவக்கம் ஐப்பசிமாசம் மட்டும் ஏற்றுமதி நடத்தக்கூடியதாக விருக்கும். அக்காடு இருபத்தாறு பகுதிகளாகப் பிரிக்கப்பட்டிருக்கின்றது. ஒவ்வொரு பகுதியும் ஏறக்குறைய வெள்ளு சதுரமயிலிருக்கும். ஒவ்வொரு பிரிவினருக்கும் பிரதான வகுப்பு மரங்களை இதன்பின் காணப்படும் விபரங்களின்படி யளந்து முத்திரை வைக்கப்பட்டிருக்கின்றது.

பிரிவு.	முத்திரை வைக்கப்பட்ட மரங்களின் தொகை.	மரங்களின் சாதி.	மொத்தக் கன அடி.	மரத்தின் சராசரி கன அடி.	மரத்தின் சராசரி நீளம்.	மரத்தின் சராசரி பருமை.
கிரியிச்சை ஒடைக்கண்டங்கள்.						
A	7	சுத்தமான பச்சை முத்திரை	262	37.43	13.57	6.57
	10	சுத்தமான படுமுத்திரை	298	29.08	15.02	5.51
	3	போர் முத்திரை	121	40.33	16.00	6.33
	1	பச்சைவினிலை சுத்தம்	33	33.00	12.00	6.66
	3	சுத்தமான பச்சைப்பாலை	163	54.33	18.66	7.00
	9	சுத்தமான பச்சை முத்திரை	621	69.00	18.11	7.55

பிரிவு.	முத்திரை வைக்கப் பட்ட மரங்களின் தொகை.	மரங்களின் சாதி.	மொத்தக் கன அடி.	மரத்தின் சராசரி கன அடி.	மரத்தின் சராசரி நீளம்.	மரத்தின் சராசரி பருமை.
B	6	சுத்தமான பச்சை முதிரை	244	40.66	15.66	13.00
	4	சுத்தமான படுமுதிரை	246	61.05	18.00	7.25
	4	போர் முதிரை	135	33.75	17.00	5.05
	11	சுத்தமான பச்சைப்பாலை	711	64.63	18.09	7.45
	8	சுத்தமான பச்சை ருணை	573	71.62	19.75	7.25
C	10	சுத்தமான பச்சை முதிரை	629	62.09	17.04	7.26
	9	சுத்தமான படு முதிரை	289	32.11	18.55	5.11
	4	போர் முதிரை ...	212	53.00	17.75	6.75
	1	சுத்தமான பச்சை வினிலை	46	46.00	16.00	6.88
	4	சுத்தமான பச்சைப்பாலை	301	75.25	20.25	7.25
	3	சுத்தமான பச்சை ருணை	238	79.33	21.00	7.14
D	7	சுத்தமான பச்சை முதிரை	245	35.00	14.42	6.14
	59	சுத்தமான படுமுதிரை	1,945	32.62	17.01	5.61
	7	போர் முதிரை	378	54.00	17.85	7.00
	8	சுத்தமான பச்சைப்பாலை	613	76.62	22.37	7.37
	3	சுத்தமான பச்சை ருணை	171	57.00	22.66	6.33
E	23	சுத்தமான பச்சை முதிரை	1,025	44.56	16.56	12.42
	56	சுத்தமான படுமுதிரை	1,899	33.91	16.05	5.07
	5	போர் முதிரை	369	73.08	19.04	7.06
	1	சுத்தமான பச்சை வினிலை	34	34.00	12.00	6.75
	15	சுத்தமான பச்சைப்பாலை	840	56.00	18.06	68.66
	11	சுத்தமான பச்சை ருணை	793	72.09	12.18	7.09
F	7	சுத்தமான பச்சை முதிரை	260	37.14	15.85	6.28
	68	சுத்தமான படுமுதிரை	2,250	33.09	17.32	5.44
	17	போர் முதிரை	671	39.46	17.11	5.82
	1	சுத்தமான பச்சை வினிலை	59	59.00	18.00	7.00
	10	சுத்தமான பச்சைப்பாலை	464	46.04	12.03	4.05
	4	சுத்தமான பச்சை ருணை	225	56.25	21.25	6.25
G	5	சுத்தமான பச்சை முதிரை	195	39.00	14.08	6.04
	25	சுத்தமான படுமுதிரை	599	23.96	16.00	4.84
	9	போர் முதிரை	288	32.00	15.22	5.44
	6	சுத்தமான பச்சைப்பாலை	264	44.00	16.66	6.05
	4	சுத்தமான பச்சை ருணை	218	54.05	19.05	6.05
H	13	சுத்தமான பச்சை முதிரை	502	38.61	14.03	6.54
	39	சுத்தமான படுமுதிரை	950	24.36	13.95	5.15
	19	போர் முதிரை	597	31.42	14.31	5.89
	1	சுத்தமான பச்சைப்பாலை	42	42.00	16.00	6.05
	4	சுத்தமான பச்சை ருணை	136	34.00	19.22	7.00
I	14	சுத்தமான பச்சை முதிரை	604	43.14	14.57	6.08
	48	சுத்தமான படுமுதிரை	1,514	31.54	14.56	5.91
	28	போர் முதிரை	1,184	42.28	15.21	6.25
	3	சுத்தமான பச்சைப்பாலை	116	38.66	14.00	6.66
	8	சுத்தமான பச்சை ருணை	482	60.25	20.00	6.87
J	21	சுத்தமான பச்சை முதிரை	980	46.66	16.66	6.66
	32	சுத்தமான படுமுதிரை	976	30.05	13.06	5.43
	9	போர் முதிரை ...	401	44.55	18.00	6.22
	2	சுத்தமான பச்சைவினிலை	94	47.00	15.00	7.00
	4	சுத்தமான பச்சைப்பாலை	243	60.75	17.25	7.05
	18	சுத்தமான பச்சை ருணை	1,115	61.94	19.33	7.05

பிரிவு.	முத்திரை வைக்கப் பட்ட மாந் களின் தொகை.	மரங்களின் சாதி.	மொத்தக் சன அடி.	மரத்தின் சராசரி கன அடி.	மரத்தின் சராசரி கீளம்.	மரத்தின் சராசரி பருமை.	
K	16	சுத்தமான பச்சை முதிரை	...	641	40.06	15.87	6.07
	37	சுத்தமான படுமுதிரை	...	1, 78	34.56	15.04	5.91
	9	போர் முதிரை	398	44.22	15.55	6.55
	2	சுத்தமான பச்சைவிணியை	71	35.05	15.00	6.16
	9	சுத்தமான பச்சைப்பாலை	...	421	46.55	17.11	5.88
	25	சுத்தமான பச்சைசூணை	...	1,636	65.44	71.36	6.88
கவுடாகல்கண்டங்கள்.							
A	26	சுத்தமான பச்சை முதிரை	...	1,322	50.08	16.05	7.45
	28	சுத்தமான படுமுதிரை	...	916	32.71	16.33	5.83
	3	போர் முதிரை...	123	41.00	16.66	6.33
	6	சுத்தமான பச்சைப்பாலை	...	290	48.33	18.00	6.52
	9	சுத்தமான பச்சைசூணை	..	618	68.66	23.66	6.77
B	19	சுத்தமான பச்சை முதிரை	...	845	44.47	15.52	6.66
	10	சுத்தமான படுமுதிரை	...	295	29.05	15.08	5.55
	2	போர் முதிரை	..	99	49.05	18.00	6.66
	2	சுத்தமான பச்சைவிணியை	..	89	44.05	13.05	7.33
	12	சுத்தமான பச்சைப்பாலை	...	719	59.92	18.16	7.16
C	6	சுத்தமான பச்சைமுதிரை	...	139	23.16	13.83	5.16
	1	போர் முதிரை	..	26	26.00	15.00	6.00
	52	சுத்தமான பச்சைப்பாலை	...	2,806	53.96	19.25	6.68
	5	சுத்தமான பச்சை சூணை	...	342	68.04	24.06	6.06
D	1	சுத்தமான பச்சைமுதிரை	...	34	34.00	14.00	6.25
	23	சுத்தமான படுமுதிரை	...	612	26.06	16.21	5.13
	2	சுத்தமான பச்சைவிணியை	...	51	25.05	11.00	6.02
	9	சுத்தமான பச்சைப்பாலை	...	468	52.00	17.33	6.72
	2	சுத்தமான பச்சை சூணை	...	171	85.05	24.00	7.07
E	5	சுத்தமான படுமுதிரை	...	108	21.06	14.02	5.00
	1	சுத்தமான பச்சைவிணியை	...	41	41.00	15.00	5.00
	11	சுத்தமான பச்சைப்பாலை	...	557	50.63	16.45	6.09
	1	சுத்தமான பச்சை சூணை	...	103	103.00	13.00	7.41
F	1	சுத்தமான பச்சை முதிரை	...	49	49.00	12.00	8.00
	5	சுத்தமான படுமுதிரை	..	152	30.04	13.06	5.08
	1	போர் முதிரை	..	16	16.00	16.00	4.00
	1	சுத்தமான பச்சைவிணியை	...	23	23.00	10.00	6.16
	26	சுத்தமான பச்சைப்பாலை	...	1,200	46.15	16.00	7.66
	10	சுத்தமான பச்சைசூணை	...	440	44.00	16.09	6.25
G	5	சுத்தமான பச்சை முதிரை	...	191	38.02	15.08	6.06
	19	சுத்தமான படுமுதிரை	..	452	23.79	12.00	5.05
	3	போர்முதிரை	..	84	28.00	13.00	5.67
	1	சுத்தமான பச்சைவிணியை	...	28	28.00	12.00	6.16
	32	சுத்தமான பச்சைப்பாலை	...	1,354	42.31	13.06	7.16
	3	சுத்தமான பச்சை சூணை	...	120	40.00	17.66	6.02
H	2	சுத்தமான பச்சைமுதிரை	...	49	24.05	13.00	5.05
	18	சுத்தமான படுமுதிரை	...	472	26.22	14.25	5.33
	4	சுத்தமான பச்சைவிணியை	...	133	33.25	13.00	6.27
	6	சுத்தமான பச்சைப்பாலை	...	277	46.16	17.66	6.33

பிரிவு.	முத்திரை வைக்கப்பட்ட மரங்களின் தொகை	மரங்களின் சாதி.	மொத்தக் கன அடி.	மரச்தின் சராசரி கன அடி	மரச்தின் சராசரி நீளம்	மரச்தின் சராசரி பருமம்
I	6	சுத்தமான பச்சைமுத்திரை	273	45.05	17.00	6.05
	11	சுத்தமான படுமுத்திரை	406	36.09	16.08	5.54
	1	பேர்முத்திரை	44	44.00	14.00	7.16
	2	சுத்தமான பச்சைவிண்கை	78	39.33	12.00	7.04
	63	சுத்தமான பச்சைப்பாலை	3,213	51.00	18.12	7.66
J	5	சுத்தமான பச்சைசுருணை	478	95.06	25.00	7.21
	16	சுத்தமான பச்சைமுத்திரை	825	51.05	16.87	6.93
	2	சுத்தமான படுமுத்திரை	120	60.00	17.05	7.33
	2	பேர்முத்திரை	112	56.00	19.05	6.53
	4	சுத்தமான பச்சைவிண்கை	229	57.25	15.25	7.52
K	63	சுத்தமான பச்சைப்பாலை	4,101	65.09	17.62	7.83
	7	சுத்தமான பச்சைசுருணை	445	63.57	20.42	7.00
	9	சுத்தமான பச்சைமுத்திரை	466	51.77	18.77	6.55
	22	சுத்தமான படுமுத்திரை	770	35.00	17.27	5.66
	5	பேர்முத்திரை	169	33.00	16.00	5.44
L	5	சுத்தமான பச்சைவிண்கை	168	33.66	10.02	6.08
	24	சுத்தமான பச்சைப்பாலை	1,321	55.04	17.30	7.16
	5	சுத்தமான பச்சைசுருணை	350	70.00	26.02	6.04
	6	சுத்தமான பச்சைமுத்திரை	173	28.83	12.33	5.83
	7	சுத்தமான படுமுத்திரை	109	58.57	13.00	7.55
M	9	பேர்முத்திரை	289	32.11	14.00	6.11
	4	சுத்தமான பச்சைவிண்கை	126	31.05	12.25	6.05
	26	சுத்தமான பச்சைப்பாலை	1,314	50.53	17.00	6.83
	4	சுத்தமான பச்சைசுருணை	281	70.25	21.05	7.00
	2	சுத்தமான பச்சைமுத்திரை	78	39.00	15.00	6.05
N	5	சுத்தமான படுமுத்திரை	99	19.08	13.02	4.08
	5	பேர்முத்திரை	168	33.06	13.04	6.04
	3	சுத்தமான பச்சைவிண்கை	77	25.66	10.33	6.33
	10	சுத்தமான பச்சைப்பாலை	528	52.08	17.02	7.00
	1	சுத்தமான பச்சைசுருணை	81	81.00	28.00	6.83
O	7	சுத்தமான பச்சைமுத்திரை	277	39.57	13.71	6.85
	28	சுத்தமான படுமுத்திரை	806	28.78	14.03	5.66
	2	பேர்முத்திரை	64	32.00	13.00	5.02
	8	சுத்தமான பச்சைவிண்கை	269	33.62	10.62	7.12
	39	சுத்தமான பச்சைப்பாலை	995	25.51	15.12	5.08
U	3	சுத்தமான பச்சைசுருணை	197	65.66	23.33	6.66
	5	சுத்தமான பச்சைமுத்திரை	298	59.06	17.08	7.02
	23	சுத்தமான படுமுத்திரை	889	38.65	16.82	5.06
	18	சுத்தமான பச்சைப்பாலை	1,073	59.05	17.77	12.27
	7	சுத்தமான பச்சைசுருணை	623	89.00	24.85	7.42
காறனைக் காட்டில் 26 கண்டங்கள்						
	240	சுத்தமான பச்சைமுத்திரை	10,606	38.93	14.78	6.91
	593	சுத்தமான படுமுத்திரை	18,450	35.04	14.98	5.48
	148	பேர்முத்திரை	5,948	39.99	15.97	6.12
	45	சுத்தமான பச்சைவிண்கை	1,312	38.54	13.46	6.14
	471	சுத்தமான பச்சைப்பாலை	24,394	52.78	17.23	7.09
	159	சுத்தமான பச்சைசுருணை	10,457	67.05	23.12	6.88

முத்திரைவைக்கப்பட்ட மரங்களைக் காட்டிலே நிலையில் வாங்குவதற்குக் கேள்விப்பட்டிரங்க னேற்றுக் கொள்ளப்படும். கேள்விப்பட்டிரங்களை இதன்பின் கணும்விதம் கொடுக்கலாம்.

- (a) முளுக்காட்டிலுமுள்ள எல்லா மரங்களையும் ;
 (b) முளுக்காட்டிலுமுள்ள வேதாவதொருசாதி மரத்தை ;
 (c) ஒரு பிரிவு அல்லது அதற்கு மேற்பட்ட பிரிவுகளிலுள்ள வெல்லா மரங்களையும் ;
 (d) ஒரு பிரிவு அல்லது அதற்கு மேற்பட்ட பிரிவுள்ள வேதாவதொருசாதி மரத்தை.

முளுக்காட்டிலு மல்லது பிரிவுகளிலிருக்கும் மரங்களில் ஏதாவது குறிக்கப்பட்ட தொகை மரங்களை முளு மரங்களிலிருந்து தெரிந்துகொள்ளக் கேட்கும் கேள்வி யேற்றுக்கொள்ளப்படமாட்டாது.

மொத்தமான வெரு தொகை யல்லது மரமொன்றுக்கு வீத மின்னதென்று அல்லது கண அடி யொன்றுக்கு வீத மென்னதென்று கேள்விகேட்கலாம். கொள்வனவுப் பணம் எவ்விதம் கட்டுப்படுமென்றும் வாங்கிய மரங்களைக் காட்டிலிருந்து எவ்வளவு காலத்துக்குள் வெட்டி யப்புறப்படுத்தப்படுமென்றும் ஒவ்வொரு கேள்விப்பட்டிரத்திலும் காட்டவேண்டும்.

வெட்டப்பட்ட முத்திரைமரத்தில் பட்டுப்பறிந்த போராயும், போரின் குறுக்களவு அகலத்தில் எவ்விடத்திலாவது ஒன்பது இஞ்சிக்குக் குறையாமலிருந்தாலன்றி, மற்றப்படி கொட்டாகக் கவனிக்கப்படமாட்டாது.

சுத்தமான மரமென விற்கப்பட்டு, வெட்டியபின் போராய், அல்லது இறதலாகக் காணப்பட்டால், அதைக் கொள்வனவுகாரன் "செக்கிங் ஸ்டேஷன்" க்குக் கொண்டுவரவேண்டும். அவ்விடத்திலதை வற்று வற்றொகையில் நூற்றுக்கு அறுபது வீதம் கொள்வனவுகாரனுக்குக் கொடுக்கப்படும்.

இறதலான பகுதி சொரபனாகவும், அல்லது போர் சில அடி நூரத்தக்கு மாத்திரமிருந்தாலும், வெட்டியிருந்தாலும் பழுதான மரமொன்று அம்மரத்தைக் கழிக்கமாட்டார். இவ்வகையான பிசுகளைத் தீர்மானிப்பவர் காடுகாவல உதவித் துரையவர்கள்.

கண அடி யொன்றுக்கு வீத மின்னதென்பதாக வேற்றுக்கொள்ளப்பட்டால் வெட்டப்பட்ட மரங்களின் சரியான அளவிலிருந்து கணக்கிடப்பட்ட கண அடித் தொகையிலிருந்து பட்டைமுதலியனவுக்காக நூற்றுக்குப் பத்து வீதம் கழிக்கப்படும்.

கேள்விப்பட்டிரங்க கொடுக்குந் நேரத்தில் கேட்கப்படும் மரமொன்றுக்கு அன்பது சத வீதம் முற்பணக் கட்டிக் கேட்காவிட்டால் கேள்விப்பட்டிர மேற்றுக்கொள்ளப்படமாட்டாது.

கோறளைக் காட்டின் விசாலத்தையும் இருக்குமிடத்தையும், தரைக்கு மரங்களை வண்டிலாற் கொண்டுவரக் கூடிய வளிகளையும் காட்டும் படமொன்று இரண்டுபா வீதமாகவும், மரங்களின் அளவு கணக்கு டாபு நூறு மரத்தின் கணக்குக்கு இருபத்தைந்து சத வீதமாகவும் மட்டுக்கழபுக் காட்டுத்துரையவர்களிடம் வாங்கலாம். மேலதனமான விளம்பரங்களையும் அவரிடம் பெற்றுக்கொள்ளலாம்.

வருகிற மாசிமாதம் 23 ன் தேதியாகிய வியாழக்கிழமை பகல் மதியம்மட்டும் கொழும்பிற் கொன்சர்வேற்றர் துரையவர்கள் கேள்விப்பட்டிரங்களை யேற்றுக்கொள்ளுவார். உயர்ந்த கேள்வியை யேற்றுக்கொள்வதற்கு அல்லது ஏதொரு கேள்வியை யேற்றுக்கொள்வதற்கு அவர் கட்டமைப்பட்டவரல்லர்.

கொழும்பு,

1901 ம் ஆண்டு தைமீ 21 ன் உ.

ஏ. எவ். புறயின்.

காட்டுத்தியோகத்தர்.

TENDERS are invited for all stamped trees 5 ft. 6 in. in girth in a block of 30 acres in Bogawantalawa Reserve Forest, adjacent to St. Vigean's estate :-

Number of Trees of each Species Stamped.	Species.	Total Cubic Feet.		Average Length.		Average Girth.		Average Cubic Feet.	
		Ft.	in.	Ft.	in.	Ft.	in.	Ft.	in.
1	Malveralu	44	10	17	0	6	6	44	10
4	Mihiriya	193	0	19	0	6	3	48	3
2	Damba	82	9	17	0	6	3	41	4½
2	Kiriwawla	52	7	12	6	5	9	26	3½
1	Mattawara	45	0	20	0	5	6	45	0
Total Cubic Feet		416 26							

Care has been taken to stamp only sound trees, but their soundness is not guaranteed. In calculating cubic contents of above trees, 6 in. in girth have been deducted for bark, &c.

Tenders are invited for the purchase of the trees as they stand in forest. Offers will be received for the purchase of—

- (a) All the trees in the whole block.

Tenders will not be received for a limited number of trees to be selected out of the block. Offers may be made for a lump sum or rate per cubic foot. It should be stated in tenders how payment of the purchase money will be made, and within what time trees purchased will be felled and removed from the forest. In the event of a rate per cubic foot being accepted, 10 per cent. will be allowed for bark, &c., off cubic contents calculated from actual measurements of felled logs.

No tender will be accepted unless a deposit is made at the time of tendering of 50 cents per every tree proposed to be purchased. The purchaser will not be entitled to the top pieces and branch wood of trees.

Previous to acceptance of tender any trees required by the Public Works Department may be selected and set aside for that Department, if required.

List of measurements of trees may be obtained at 25 cents per list on application to the Assistant Conservator of Forests, Hill Reserves, Nuwara Eliya, who will furnish any further information which may be required.

II.—Tenders will also be received for the purchase of the firewood in the above block about 1,800 to 2,000 cubic yards, more or less, dead and fallen wood, suppressed trees, and tops of trees above-mentioned, after these have been felled by the purchaser.

Tenders should be made per cubic yard for firewood.

All posts cut for scaffolding for sawing purposes must be stamped by a forest officer and paid for at usual rates.

Tenders will be received by the Assistant Conservator of Forests, Hill Reserves, Nuwara Eliya, up to noon on February 25, 1901.

Tenders are subject to the approval of Conservator of Forests, Colombo, who does not bind himself to accept the highest or any tender.

Assistant Conservator's Office,
Nuwara Eliya, January 21, 1901.

H. R. SPENCE,
Assistant Conservator of Forests,
Hill Reserves.

බොගවත්තලාභී තහනම් කැලේ, සැන්චි විජේසේන කීසන වික්කට්ටාගේ අත්කර 30ක් පමණ ඇති කම්බියක, එට් අති 5½ ඇති මුද්දරකර නිබේන ගස් මල්ලට ගැන්ම සඳහා වැන්ඩර්පත්තු බාරගනු ලැබේ.

මුද්දරගතව ගස් ප්‍රභවල ගනන.	ගස්ප්‍රභව.	මුද්දරකරුන් අංක ගනන.	ගස්වලදිග.	ලේලට්ටා ගනන තරම.	ගස්වල මුද්දර කීසන අති ගනන.
1 ...	මල්ලේවෙරළ	... 44 10	... 17 0	... 6½ 0	... 44 10
4 ...	මිනිප්ප	... 193 0	... 19 0	... 6 3	... 48 3
2 ...	ඩැව	... 82 9	... 17 0	... 6 3	... 41 4½
2 ...	කිරිවිච්චා	... 52 7	... 12 6	... 5 9	... 26 3½
1 ...	මාකාලර	... 45 0	... 20 0	... 5 6	... 46 0

මුද්දර කීසන අති ... 416 26

හොඳ ගස් පමණක් මුද්දරකර තිබේ. නුමුත් සේරම හොඳ බඩට සහතික නොකරමි. එම ගස්වල ප්‍රමාණය ගත්තේ ගස්කාර්ම අතරින් ගස්වල පොහොසත්වලට අත්ඇර හිඳේ. ගස් කැලේ නිබේන පසදමට මල්ලට ගැන්ම සඳහා වැන්ඩර්පත්තු ලේලියකර ගනමි.

ලත්පුබාරගත්තේ මෙලෙසයි.

කැලේ කම්බියේ මුද්දරකර නිබේන සේරම ගස්වලටය.

කැලේ කම්බියේ නිබේන ගස්වලින් ඕනෑකරන ගස් පදමක් තෝරගැනීමට වැන්ඩර්පත්තු බාරගනු නොලැබේ. සේරම ගස්වලට ගෙවන මුද්දරගත ගස්, නැගෙනහිර, කිසිකිසි අංශයකට මෙපමණක කිසි ලේලියකින් තොරව පුළුල්ව තෝරා ගත හැකි වේ. මල්ලට ගත් ගස්වල දේශ ගෙවන ක්‍රමය සහ නොපමණ කැලසකින් ගස්කපා කැලස අහසකරගන්නවාද කිසිකිසි ලේලියකින් පත්ව සඳහන් කරන නිසාය. කිසිකිසි අංශයකට මෙපමණක කිසි ලේලියකින් ගෙන ගරගන්න සඳහා ගත් ගස්වල පොහොසත්වලට ගනනට කපා පොහොසත්වලට ගනනෙන් සිසේට් දහසක් අඩුකරනු ලැබේ. මල්ලට ගැන්මට අරමුණකර නිබේන සහතික ගස්වලට සහ පහසුකම් (50) බැගින් මුද්දර බඳින්නට නොසඳහනක් එවෙත් ලේලියකින් බාරගනු නොලැබේ. මල්ලට ගත් අසට ගස්වල අත්කිරි කැලේ සහ අනන් අසිරිතලා. ලේලියකින් බාරගන්න ප්‍රධාන ප්‍රතිබ වැඩබාර දෙපාර්තමේන්තුවට ඕනෑකරන ගස් අහසකරනු ලැබේ.

ගස්වල ගනන සඳහන් ලැයිස්තු ඕනෑ අංශයකට සහ 25 බැගින් නුවරඑළිය කැලේ ඒජන්තවරුන්ගේ සේවයෙන් ලබා ගත හැකි වුවත් ඇර බේනක් මේගැන වැඩදුර භාරකාර උත්තරයෙන් දැනගන්නට හැකිවේ.

කපාද මෙම කපාදක වැඩවිම මැදිවිම සහ මෙම ලේලිය සඳහන්වන ගස්වල අත්කිරිවලින් දර කීසනින් පාර 1,800කක්, 2,000ක් පමණ තබේ. ඒවා මල්ලට ගැන්මට වැන්ඩර්පත්තු බාරගනු ලැබේ. වැන්ඩර්පත්තු ලේලියකින් පාරකට මෙපමණක කිසි සඳහන්කරන්න නිසාය.

මෙම ගස් ගන්න ඇත්තා විසින් ඒවා ඉරක්කාරිය, කනු, රිටි, අදිය ඕනෑකරනවානම්, ඒවා කැලේදෙපාර්තමේන්තු තුළ නැතිවී ගොස් කිසි මුද්දරකර කපන්න නිසාවෙන් ඇර ඒවාට ගෙවන්නක් නිසාය. මේ 1901 ක්‍රම පටුමට මස 25 වෙනිදා දවල් 12කට වෙතතුරු ලේලියකින් නුවරඑළිය කැලේ ඒජන්තවරුන් තාමත් විසින් භාරගනු ලැබේ.

සහතික වැන්ඩර්පත්තු බොහෝම මහකැලේ ඒජන්තවරුන්ගේ සේවයෙන් කැමැත්තට ගත්තවෙන්න නිසාවෙන් ඇර උත්තරයෙන් වැඩිම වැන්ඩර්පත්තු තෝ කිසිම වැන්ඩර්පත්තු භාරගන්න බැඳෙන්නේ නැත.

මේ 1901 ක්‍රම පටුමට මස 21 වෙනි දින නුවරඑළිය කැලේ ඒජන්තවරුන්ගේ සේවයෙන් කපාදක ලේලියක.

එම්. ආර්. ස්පෙන්ස්,
කැලේ ඒජන්තවරුන්ගේ සේවයෙන්.

Statement of the Sale of Salt in each Province during November, 1900, showing separately the Sale for consumption in the Province; for removal to Released Districts, &c.; and for Export from the Island.

	North-Western Province.		Southern Province.		Northern Province.		Eastern Province.		Total.	
	Cwt.	lb.	Cwt.	lb.	Cwt.	lb.	Cwt.	lb.	Cwt.	lb.
Balance on November 1, 1900	294,011	56	3,041	0	130,009	0	57,475	101	484,537	45
Since received	—	—	4,265	0	3,227	0	10,849	0	18,341	0
Surplus	—	45 0	—	—	—	—	—	—	45	0
	294,056	56	7,306	0	133,236	0	68,324	101	502,923	45
Issued for consumption in the Province	8,369	0	5,107	0	3,336	0	1,665	0	18,477	0
Do. removal to released Districts, &c.	23,052	0	1,672	0	—	—	1,987	0	26,711	0
Do. for export from the Island	—	—	—	—	—	—	—	—	—	—
On account wastages	136	56	31	0	—	—	14	17	181	73
Total	31,557	56	6,810	0	3,336	0	3,666	17	45,369	73
Balance on November 30, 1900	262,499	0	496	0	129,900	0	64,658	84	457,553	84

NOTE.—This statement represents the quantity of Salt in the various Stores, exclusive of the unweighed salt in the North-Western and Southern Provinces (estimated at cwt. 237,447.22½), which has not yet been removed to Store:—

	Cwt.	lb.
North-Western Province	183,872	102½
Southern Province	53,574	32
	237,447	22½

Audit Office,
Colombo, January 30, 1901.

C. E. D. PENNYCUICK,
Acting Controller of Revenue.

It is hereby declared that a portion of Narahenpita in the Palle pattu of Salpiti korale, in the District of Colombo—bounded on the north by Odarautotte-ella, east by canal known as Heen-ella, west by railway line to Kolani Valley, south by a portion of Crown land called Elladua and by Kadjugahaowita and Kabatagahaowita—

is an infected area in terms of 3rd clause of Ordinance No. 9 of 1891.

This declaration is to take effect from this day.

Colombo Kachcheri,
January 21, 1901.

F. R. ELLIS,
Government Agent.

NOTICES UNDER THE WASTE LANDS ORDINANCES.

Order under Section 4, Sub-section (1), of "The Waste Lands Ordinances, 1897, 1899, and 1900," declaring the Lands to be Crown Property.

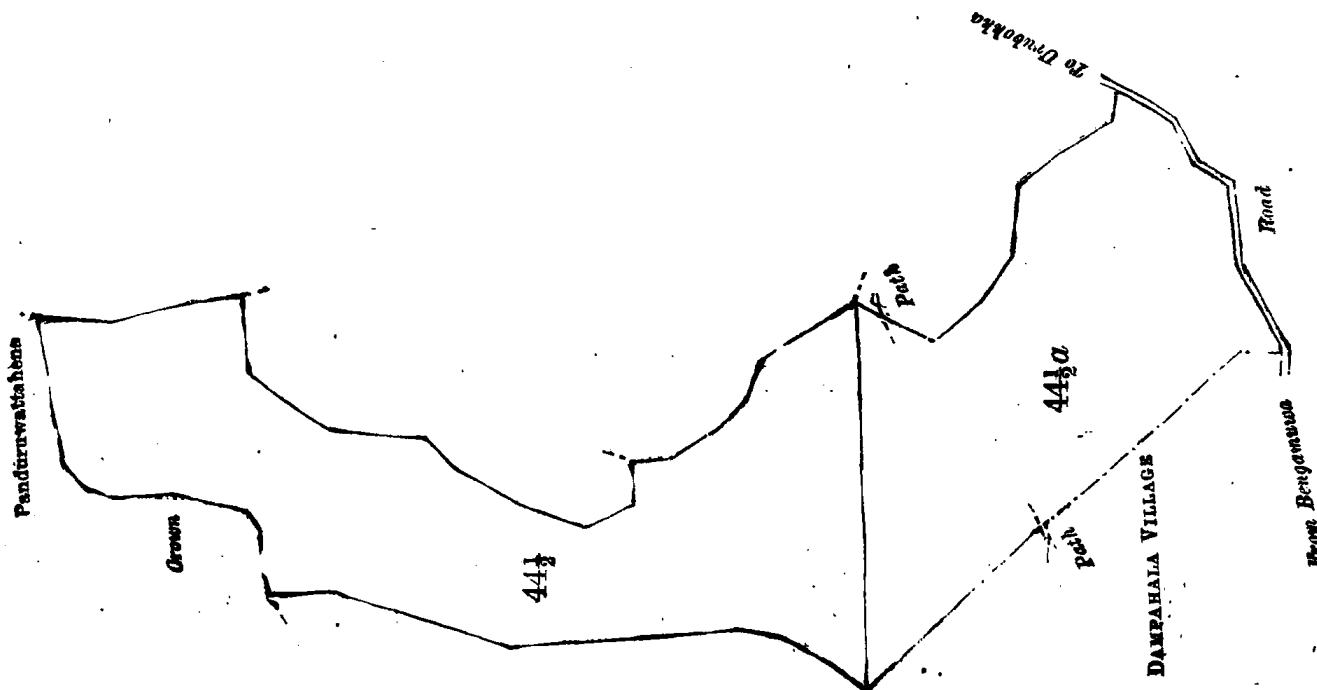
In the matter of the lands commonly called or known as Dambiliyahena and Gorokgahahena, situate in the village of Urubokka in the Morowak korale of the Matara District, in the Southern Province, and of "The Waste Lands Ordinances, 1897, 1899, and 1900."

WHEREAS in pursuance of section 1 of the said Ordinances it was duly notified on the Third day of November, One thousand Eight hundred and Ninety-nine, that if no claim to the lauds commonly called or known as Dambiliyahena and Gorokgahahena, situate in the village of Urubokka in the Morowak korale of the Matara District, in the Southern Province, containing in extent 48 acres 3 roods and 11 perches, and

shown as lots $44\frac{1}{2}$ and $44\frac{1}{2}a$ and $36\frac{1}{2}$ in sheet O $\frac{15}{5, 6, 13, 14}$, was made to the Special Officer appointed under section 28 of Ordinance No. 1 of 1897 within the period of three months from the date specified in such notice; such lands would be deemed the property of the Crown and dealt with on account of the Crown:

And whereas Siriwardana Vidanage Don Andiris, Atadapatirunage Siyadoris, Don Nikulas Abewikrama Appuhami, Yagahawitage Appu, Yagahawitage Ukkuwe, Yagahawitage Luwis, all of Urubokka, and Liyana Wahunge Fredrick, of Bengamuwa, made claim thereto, and thereafter withdrew their claims to the southern portion of Dambiliyahena, situate in the village of Urubokka in the Morowak korale of the Matara District, in the Southern Province, containing in extent 19 acres and 1 rood, shown as lot $44\frac{1}{2}a$ in

sheet O $\frac{15}{5, 6, 13, 14}$, and in the annexed certified tracing therefrom, and bounded as follows: on the north by the northern portion of Dambiliyahena (lot $44\frac{1}{2}$); on the east by Wilegodawatta belonging to Karanachcharige Adirian and others and Egodawatta belonging to ditto; on the south by the minor road from Bengamuwa to



Scale of 8 Chains to an Inch.

Situation : Urubokka village in Udugaha pattu of Morowak korale.

Lot.	Name of Land.	Extent.		
		A.	R.	P.
44½	Dambiliyahena	24	3	0
44½a	Do.	19	1	0
		44	0	0

Surveyor-General's Office,
Colombo, September 24, 1900.

S. J. C. MORE,
for Surveyor-General.

Sheet O $\frac{15}{5, 6, 13, 14}$

Urubokka; on the west by Naranpoladeniyahena claimed by Alutge Don Dines and others; I, John Penry Lewis, Special Officer appointed under section 28 of Ordinance No. 1 of 1897, under and by virtue of the powers vested in me in that behalf by section 4, sub-section (1), of the said Ordinances, do hereby on this 4th day of December, 1900, order and declare, under section 4, sub-section (1), of the said Ordinances, that the said southern portion is the property of the Crown.

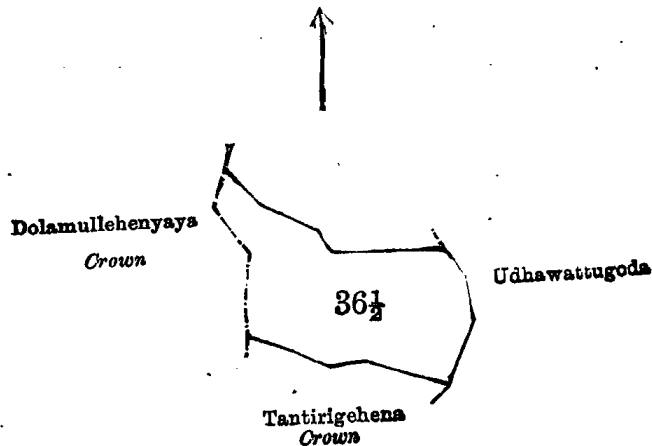
Matara, December 4, 1900.

J. P. LEWIS,
Special Officer.

Order under Section 4, Sub-section (1), of "The Waste Lands Ordinances, 1897, 1899, and 1900."

In the matter of the lands commonly called or known as Dambiliyahena and Gorokgahahena, situate in the village of Urubokka in the Morowak korale of the Matara District, in the Southern Province, and of "The Waste Lands Ordinances, 1897, 1899, and 1900."

WHEREAS in pursuance of section 1 of the said Ordinances it was duly notified on the Third day of November, One thousand Eight hundred and Ninety-nine, that if no claim to the lands commonly called or known as Dambiliyahena and Gorokgahahena, situate in the village of Urubokka in the Morowak korale of the Matara District, in the Southern Province, containing in extent 48 acres 3 roods and 11 perches, and shown as lots 44½ and 44½a and 36½ in sheet O $\frac{15}{5, 6, 13, 14}$, was made to the Special Officer appointed under section 28 of Ordinance No. 1 of 1897 within the period of three months from the date specified in such notice, such lands would be deemed the property of the Crown and dealt with on account of the Crown :



Scale of 8 Chains to an Inch.

Lot 36½ called Gorokgahahena, in extent 4A. 3R. 11P., situated in Urubokka village in the Udugaha pattu of Morowak korale.

Surveyor-General's Office,
Colombo, September 24, 1900.

Sheet O $\frac{15}{5, 6, 13, 14}$

S. J. C. MORE,
for Surveyor-General.

And whereas Siriwardana Vidanage Don Audiris, Ataudapatirenage Siyadoris, Don Nikulas Abewikrama Appuhami, Yakgahawitage Appu, Yakgahawitage Ukkuwe, Yakgahawitage Luwis, all of Urubokka, and Liyana Wabunge Fredrick, of Bengaimuwa, made claim thereto, and I, John Penry Lewis, Special Officer appointed under section 28 of Ordinance No. 1 of 1897, made due inquiry into such claim; I do hereby, with the consent of His Excellency the Governor, under section 4, sub-section (1), of the said Ordinances, admit the claim of the said claimants to the following lands, viz. :—

I.

The land commonly called or known as Dambiliyahena, situate in the village of Urubokka in the Morowak korale of the Matara District, in the Southern Province, containing in extent 24 acres and 3 roods, shown as lot 44½ in sheet O $\frac{15}{5, 6, 13, 14}$, and in the annexed certified tracing therefrom, and bounded as follows :

on the north by Wanduruwattahena or Panduruwattahena belonging to Crown; on the east by Urubokke-mahawela belonging to Don Nikulas Abewikkrama and others, Rukkattanawatta belonging to Yakgahawitige Kiriappu and others, Mediyangodawatta belonging to Don Nikulas Abewikkrama and others, Urubokkamahawela belonging to ditto; on the south by Dambiliyahena belonging to Crown (lot 44 $\frac{1}{2}$ a); on the west by Halmullegehena belonging to Crown, Welegodahena belonging to Crown, and Yamullehena belonging to Crown.

II.

The land commonly called or known as Gorokgahahena, situate in the village of Urubokka in the Morowak korale of the Matara District, in the Southern Province, containing in extent 4 acres 3 roods and 11 perches, shown as lot 36 in F. S. O. $\frac{15}{5, 6, 13, 14}$, and in the annexed certified tracing therefrom, and bounded as follows: on the north by Meddagedolamullebena belonging to Crown; on the east by Udahawattegoda belonging to Gamage Dines Hami and others; on the south by Tantirigehena belonging to Crown; on the west by Dolamullehenyaya belonging to Crown.

Matara, December 4, 1900.

J. P. LEWIS,
Special Officer.

Order under Section 4, Sub-section (1), of "The Waste Lands Ordinances, 1897, 1899, and 1900."

In the matter of the lands commonly called or known as Narangasmadittehena, Nidanpela-aretennapitahena, and Rukkattanagahahena forming one block of land, situate in the villages of Pallewala and Denagama in the Kandaboda pattu of the Matara District, in the Southern Province, and of "The Waste Lands Ordinances, 1897, 1899, and 1900."

WHEREAS in pursuance of section 1 of the said Ordinances it was duly notified on the 15th day of September, One Thousand Eight hundred and Ninety-nine, that if no claim to the lands commonly called or known as Narangasmadittehena, Nidanpela-aretennapitahena, and Rukkattanagahahena forming one block of land, situate in the villages of Pallewala and Denagama in the Kandaboda pattu of the Matara District, in the Southern Province, containing in extent 14 acres 3 roods and 18 perches, and shown as lots A and B in W. L. O. survey plan No. $\frac{41}{S.P.}$, was made to the Special Officer appointed under section 28 of

Ordinance No. 1 of 1897 within the period of three months from the date specified in such notice, such lands would be deemed the property of the Crown and dealt with on account of the Crown:

And whereas Munasinge Sinno Appu, of Denagama, made claim thereto and to lots C and D in the said W. L. O. S. No. $\frac{41}{S.P.}$, and I, John Penry Lewis, Special Officer appointed under section 28 of Ordinance No. 1

of 1897, made due inquiry into such claim; and whereas I and the said claimant have, with the consent of His Excellency the Governor, come to an agreement in writing concerning the said lands, under section 4, sub-section (1), of the said Ordinances:

And whereas it was ordered, in pursuance of the agreement afore-mentioned, that the said Munasinge Sinno Appu, of Denagama, do pay to the Assistant Government Agent at Matara a sum of Rupees Fifty-three and Cents Fifty (Rs. 53.50) as survey and certificate of quiet possession fees for the said lots A, B, C, D in W. L. O. S. $\frac{41}{S.P.}$, as more fully described herein below; and whereas the said claimant has duly paid this amount as agreed, the said claimant is hereby declared to be the owner of the said lots.

Matara, November 21, 1900.

J. P. LEWIS,
Special Officer.

Description of the Lots referred to.

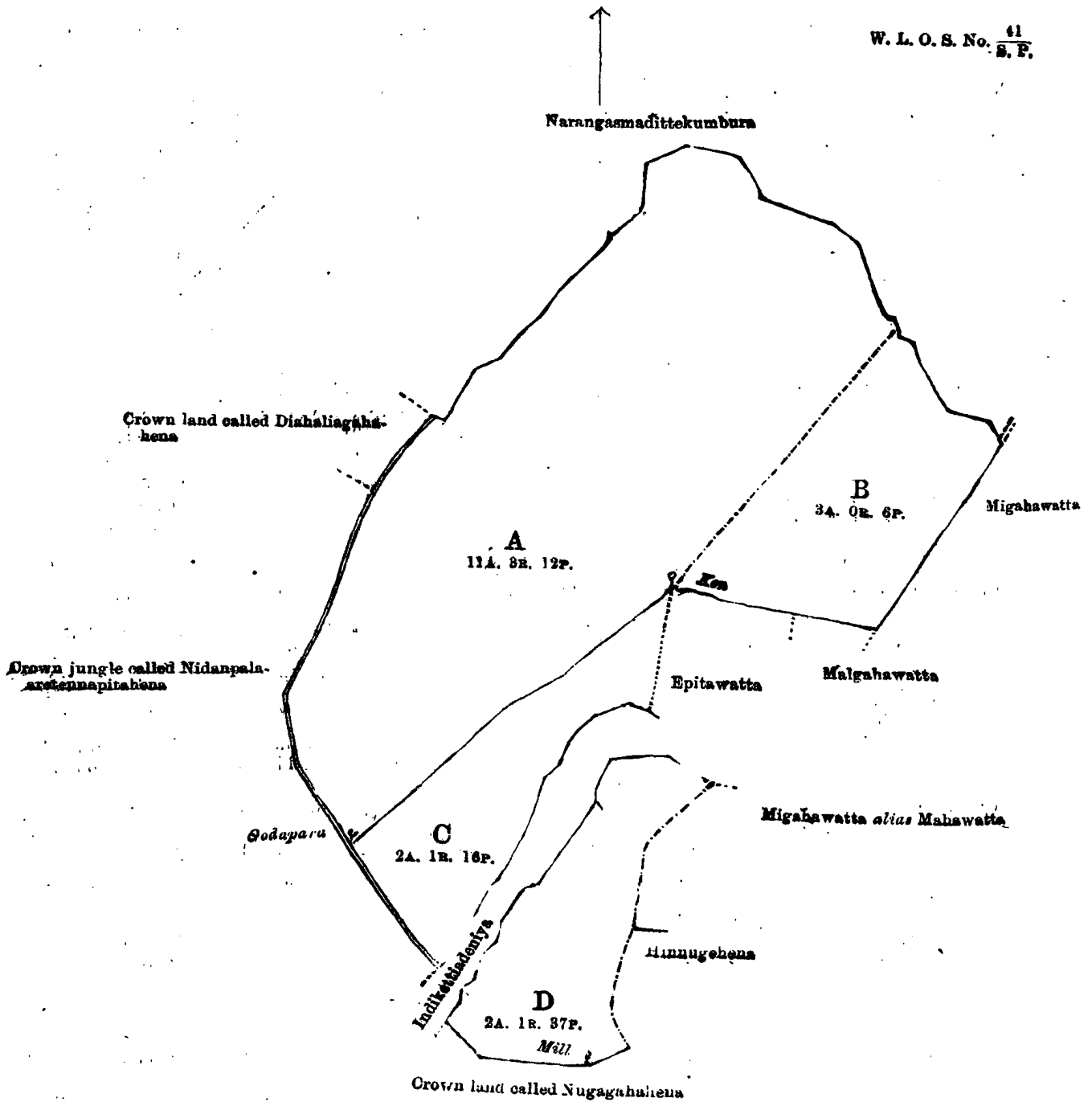
I.

Lots A, B, and C in W. L. O. S. $\frac{41}{S.P.}$, situate in the villages of Pallewala and Denagama in the Kandaboda pattu of the Matara District, in the Southern Province, containing in extent 17 acres and 34 perches, as described in the annexed plan, and bounded as follows: on the north by Narangasmaditekumbura claimed by Munasinge Sinno Appu; on the east by Migahawatta claimed by Munasinge Sinno Appu, Malgahawatta claimed by Munasinge Sinno Appu, Epitawatta claimed by Munasinge Sinno Appu, Indikettyadeniya claimed by Munasinge Sinno Appu; on the south by Nidanpala-aretennapitahena belonging to Crown; on the west by Nidanpala-aretennapitahena belonging to Crown, Diahaliagahahena belonging to Crown, and Narangasmaditekumbura claimed by M. Siano Appu and others.

II.

Lot D in W. L. O. S. No. $\frac{41}{S.P.}$, situate in the village of Pallewala in the Kandaboda pattu of the Matara District, in the Southern Province, containing in extent 2 acres 1 rood and 37 perches, as described in the annexed plan, and bounded as follows: on the north by Indikettyadeniya claimed by Munasinge Sinno Appu; on the east by Migahawatta *alias* Mahawatta claimed by Munasinge Sinno Appu and Hinnugehena claimed by Hewasuduhakuruge Danchiya; on the south by Nugagahahena belonging to Crown; on the west by Indikettyadeniya claimed by Munasinge Sinno Appu.

W. L. O. S. No. $\frac{41}{S. F.}$



Scale of 4 Chains to an Inch.

Situation : Palewala and Denagama villages in Kandaboda pattu of the District of Matara.

Lot.	Name of Land.	Extent. A. R. P.
A	—	11 3 12
B	—	3 0 6
C	Ganagemahawatta	2 1 16
D	—	2 1 37
		<hr/>
		19 2 31

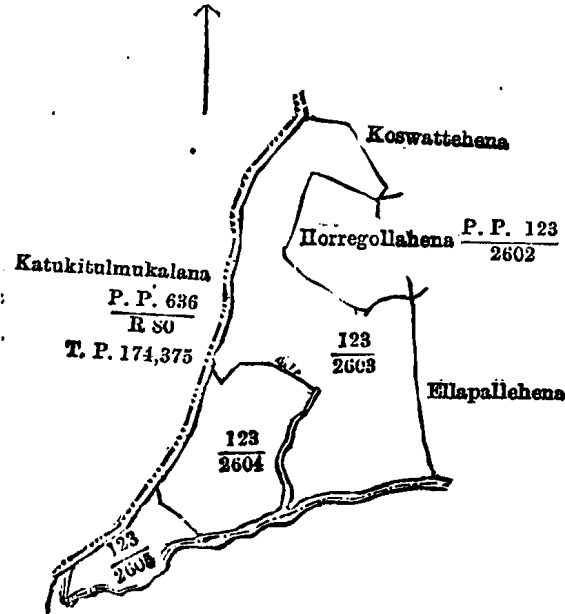
Surveyor-General's Office,
Colombo, June 12, 1899.

S. J. C. MORE,
Assistant Surveyor-General.

Order under Section 2 of "The Waste Lands Ordinances, 1897, 1899, and 1900."

In the matter of lands commonly called and known as Kekunamulahenamukalana, Dummellagollalandehena, and Dummellagollemukalana, situate in the village of Ambamalla in Lower Bulatgama of Three Korales, in the Province of Sabaragamuwa, and of "The Waste Lands Ordinances, 1897, 1899, and 1900."

THE notice required by section 1 of the said Ordinances having been duly published in manner prescribed by that section in respect of the above-named lands, and no claim having been made to the said lands or to any interest therein within the period of three months from the date specified in the said notice, I, Bertram Hill, Assistant Government Agent for the Kegalla District, in the Province of Sabaragamuwa, under and by virtue of the powers vested in me in that behalf by section 2 of the said Ordinances, do hereby on this Fourth day of January, 1901, order and declare that the said lands, commonly called and known as Kekunamulahenamukalana, Dummellagollalandehena, and Dummellagollemukalana, situate in the village of Ambamalla, in the



Situation : Ambamalla village in Lower Bulatgama of Three Korales.

Lot.	Name of Land.	Extent.		
		A.	R.	P.
2603	Kekunamulahenamukalana	27	0	0
2604	Dummellagollalandehena	11	0	0
2605	Dummellagollemukalana	3	2	0

Surveyor-General's Office,
Colombo, February 19, 1900,

S. J. C. MORE,
for Surveyor-General.

Lower Bulatgama of Three Korales, in the Province of Sabaragamuwa, and shown as lots 2,603, 2,604, 2,605, in preliminary plan No. 123 of lands situate in the said village, a certified copy whereof is hereunto annexed, and containing in extent 41 acres and 2 roods, and bounded as follows : on the north by Koswattahena claimed by Vidanclage Punchirala ; on the east by Horagollehena ($\frac{P. P. 123}{2,602}$) claimed by Talatarachchillage Hetuhami and Ellapallehena claimed by T. A. Hetuhami ; on the south by a stream ; on the west by land described on title plan 174,375 called Katukitulmukalana ($\frac{P. P. 686}{R 80}$) claimed by Mr. C. L. Davis and the korale boundary of Delhigampal korale—are the property of the Crown.

Kegalla Kacheheri,
January 4, 1901.

BERTRAM HILL,
Assistant Government Agent.