

Ceylon Government Gazette

Published by Authority.

No. 5,763—FRIDAY, FEBRUARY 22, 1901.

PART I.—General: Minutes, Proclamations Appointments, and General Government Notifications.
PART II.—Legal and Judicial.

PART III.—Provincial Administration.
PART IV.—Marine and Mercantile.
PART V.—Municipal and Local.

Separate paging is given to each Part in order that it may be filed separately.

Part III. — Provincial Administration.

			PAGE				PAGE
Land Sales :—				Land Acquisition Notices 261			
Western Province	233	Land Resumption Notices...	—
Central Province	245	Notices under Ordinance No. 1 of 1897...	262 & Suppl.	...	—
Northern Province	—	Abstracts of Season Reports	—
Southern Province	246	Notices under "The Forest Ordinance"	—
Eastern Province	—	Sales of Arrack, Opium, and Toll Rents	...	279	—
North-Western Province	253	Miscellaneous Provincial and District Notices:—	—
North-Central Province	255	Sales of Salt and Timber	...	279	—
Province of Uva	—	Notifications of Close Season, Infected Areas, &c.	...	279	—
Province of Sabaragamuwa	—	Specifications under "The Irrigation Ordinance"	...	—	—

LAND SALES IN THE WESTERN PROVINCE.

No. 1,094, w. p.

Colonial Secretary's Office,
Colombo, February 9, 1901.

ON Friday, April 12, 1901, at 12 noon, the Hon. the Government Agent for the Western Province will put up to auction, at his office in Colombo, the under-mentioned portions of Crown Land, on the terms authorized by Government.

Preliminary plan 10,535. Situation—Meda pattu of Hewagam korale.
Village—Halpe.

Lot.	Name of Land.	Name of Claimant.	Description.	Extent.		Upset Price
				A.	R. P.	per Acre.
						Rs.
8768	Kajugahakumbura	Crown	Abandoned field	0	0 18	40.
			Village—Angampitiya.			
8769	Morabawillakumbura	Crown	Paddy field	0	0 25	50
8770	Morabawillawatta	P. Themanis	Cocoanut 1 to 12 years old	1	0 36	50
8771	Do.	Radage Jana	Cocoanut 1 to 15 years old	0	3 37	50

No. 1,095, w. P.

Colonial Secretary's Office,
Colombo, February 9, 1901.

ON Friday, March 29, 1901, at 12 noon, the Hon. the Government Agent for the Western Province will put up to auction, at his office in Colombo, the under-mentioned portions of Crown Land, on the terms authorized by Government.

Lot.	Name of Land.	Name of Claimant.	Description.	Extent.		Upset Price
				A.	R. P.	per Acre.
Preliminary plan 10,898. Situation—Meda pattu of Hewagam korale Village—Padukka.						
9927	Kiriwattuduawatta	Kahatuduwage Mangiris	Cocoanut 5 to 15 years old	2	0 11	50
9928	Kiriwattuduwalanda	Crown	Overgrown chena	2	0 11	50
9929	Do.	do.	do. (supposed to contain plumbago)	3	0 15	50
Preliminary plan 10,876. Situation—Meda pattu of Hewagam korale. Village—Wagga.						
9826	Aliweditibuhena	Jaltotage Jögris	7 cocoanut plants 1 year old	0	1 28	30
9827	Do.	do.	12 cocoanut plants 10 years old	0	1 2	70
9828	Mawaragodellalanda	Crown	Abandoned chena	0	2 5	50
9829	Do.	do.	Jungle	0	1 32	50
9830	Amunagawalanda	do.	do.	4	2 24	50
9831	Do.	do.	Chena	0	3 11	50
Preliminary plan 10,875. Situation—Meda pattu of Hewagam korale. Village—Halpe.						
9824	Belungalahena	Crown	35 cocoanut trees 5 years old	1	0 4	40
9825	Do.	do.	Chena	0	3 21	25
Preliminary plan 10,911. Situation—Meda pattu of Hewagam korale. Village—Halpe.						
9984	Kikgahahena	K. Ungris Appu	65 cocoanut plants 3 years old	1	0 6	50
9985	Do.	Crown	Jungle	0	1 27	50
9986	Do.	do.	do.	0	2 9	50
9987	Do.	do.	do.	1	3 12	50
9988	Do.	G. Juan Appu	15 cocoanut plants 2 to 3 years old	2	3 8	50
Preliminary plan 10,892. Situation—Meda pattu of Hewagam korale. Village—Gehenuwala.						
9918	Rukgahakotunuwahena	Weraperumage Davith	137 cocoanut plants 4 to 8 years old	2	3 0	50
9919	Do.	Horagalage Yawanis	5 cocoanut plants 5 years old ; rest younger	0	1 10	50
9920	Do.	Hewagamage Hendappu	42 cocoanut plants 4 years old	0	3 21	50
9921	Do.	Weraperumage Sidoris and Paris	68 cocoanut plants 4 to 10 years old	1	2 14	50
J 798	Koogahawatta	Weraperumage Amaris	Garden	9	1 39	100
Preliminary plan 10,893. Situation—Meda pattu of Hewagam korale. Village—Owitigama.						
K 798	Millagahawatta	Uggalage Thelenis and others	Cocoanut trees 25 years old	1	3 19	100
L 798	Do.	do.	Cocoanut trees 10 years old	1	2 16	50
Preliminary plan 10,889. Situation—Meda pattu of Hewagam korale. Village—Panaluwa.						
Y 797	Kahatagahawatta	Jayasurige Jalis	110 cocoanut trees 8 years old	1	2 33	50
9901	Ihalawelalanda	Crown	Jungle and deniya	3	1 24	50

Further information respecting these lands may be obtained from the Surveyor-General, and respecting the conditions of sale from the Hon. the Government Agent, Western Province.

By His Excellency the Governor's command,

W. T. TAYLOR,
Acting Colonial Secretary

No. 1,095, w. P.

විෂි 1901 ක්වු පෙබරවාරි මස 9 වෙනි දින කොළඹ මහසෙනෙකාරිස්ලැන්කාන්සේනේ කන්කෝරු වෙදිය.

මෙහි සඳහන් කර ඇති භූමි ප්ලාන්වල විස්තරය වෛ 1901 ක්වු මාර්තු මස 29 වෙනි දින ක්වු සිකුරුදා දවල් 12ව කොළඹ කවිවෙරියේදී වෙන්දේසිකර විකුණනව යෙදෙනවා ඇත.

පිටියම 10,898. පිටියම සේවාකමකෝරලේ මැදපත්තුව. ගම—පාලක්ක. අක්කර මහක. සක මිල.

නො.	ඉඩමේ නම.	අයිතිකම් කියවනා.	අන්දම.	අ. රු. ප.	රු.
9927	කිරිවතුදුරුවවත්ත	කකතුඩුවගේ මන්ගුස්	අවිරුදු 5 ක්ව 15 දක්වා වසස් පොල්	2	0 11 50
9928	එම ලන්ද	එම	සේන	2	0 11 50
9929	එම	එම	සේන (මිනිරි ඉඩම)	3	0 15 50

නො.	ඉඩමේ නම.	අයිතිකම් කියවන්නා.	අන්දම.	වගක. අ. රු. ප.	අක්කර මස මිල. රු.
9826	අලිවෙහිසිඬු හේන	සිතියම 10,876. ගම—වග. ජලකොටයේ පහිරිස්	1ක් අචිරුදු වගස් පොල් පැල 7ක්	0 1 28	30
9827	එම	එම	10 අචිරුදු වගස් පොල්ගස් 12ක්	0 1 2	70
9828	මාවරගොඩැල්ලන්ද	ආණ්ඩුව	හේන	0 2 5	50
9829	එම	එම	කැලේ	0 1 32	50
9830	අමුනගාවැලන්ද	එම	එම	4 2 24	50
9831	එම	එම	හේන	0 3 11	50
9824	බැවන්තලහේන	සිතියම 10,875. ගම—ගල්පේ. ආණ්ඩුවේ	5 අචිරුදු වගස් පොල්ගස් 35ක්	1 0 4	40
9825	එම	එම	හේන	0 3 21	25
9984	තික්කහහේන	සිතියම 10,911. ගම—ගල්පේ. ක. උත්තිස්අප්පු	3 අචිරුදු වගස් පොල්ගස් 65ක්	1 0 6	50
9985	එම	ආණ්ඩුව	කැලේ	0 1 27	50
9986	එම	එම	එම	0 2 9	50
9987	එම	එම	එම	1 3 12	50
9988	එම	ග. ජවන්අප්පු	අචිරුදු 2 කිව 3 දක්වා වගස් පොල්ගස් 15ක්	2 3 8	50
9918	රුක්කහකොටුනුව හේන	සිතියම 10,892. ගම—ගැහෙණුවල. විරපෙරුමගේ දඩිත්	අචිරුදු 4 කිව 8 දක්වා වගස් පොල්පැල 137	2 3 0	50
9919	එම	ගොරගලගේ ගවනිස්	5 අචිරුදු වගස් පොල්පැල 5ක්, ඉතුරුගරිස බාල වගාව	0 1 10	50
9920	එම	හේවාගමගේ හෙක්දප්පු	4 අචිරුදු වගස් පොල්ගස් 42ක්	0 3 21	50
9921	එම	විරපෙරුමගේ සියදොරිස්	අචිරුදු 4 කිව 10 දක්වා වගස් පොල්ගස් 68ක්	1 2 14	50
J 798	කොස්ගහවත්ත	විරපෙරුමගේ පිරිස් සහ අමාරිස්	වගාව	9 1 39	100
K 798	මිල්ලගහවත්ත	සිතියම 10,893. ගම—බිච්චිගම. උග්ගලගේ කෙලනිස්	සහ කවන්	1 3 19	100
L 798	එම	එම	25 අචිරුදු වගස් පොල් 10 එම එම	1 2 16	50
Y 797	කහවගහවත්ත	සිතියම 10,889. ගම—පනාඵව. ජගසුරිගේ ජලිස්	8 අචිරුදු වගස් පොල්ගස් 110ක්	1 2 33	50
9901	ඉහලවලලන්ද	ආණ්ඩුව	කැලේ සහ දෙහිය	3 1 24	50

මෙම ඉඩම් ගැණ වැඩිදුර කාරණා සර්වේශර්ජනරුලත්තාන්සේගෙන්ද, විනිනිමේ කොන්දේසි ගැණ බස්නාහිර දිශාවේ වංගාහිපති ආණ්ඩුවේ ඒජන්තලත්තාන්සේගෙන්ද දැනගත්ව පුළුවන.

ගරුකර ආණ්ඩුකාර උතුරුමානවගන්සේගේ ආඥාව ලෙස,
 ඩබ්ලිව්. ඩී. වේලර්,
 වැඩබලන මහසෙකුකාරිස් වමිම.

No. 1,096, w. p. Colonial Secretary's Office, Colombo, February 9, 1901.

ON Friday, April 12, 1901, at 12 noon, the Hon. the Government Agent for the Western Province will put up to auction, at his office in Colombo, the under-mentioned portions of Crown Land, on the terms authorized by Government.

Preliminary plan 10,921. Situation—Palle pattu of Salpiti korale. Village—Nampamunuwa.

Lot.	Name of Land.	Name of Claimant.	Description.	Extent. A. R. P.	Upset Price per Acre. Rs.
Y 798	Siyambalagahawatta	Liyanegge Lenohami and another	Jungle	1 1 7	20
Z 798	Kadawalawatta	Kankanige Juanis	Garden	0 3 8	60
A 799	Do.	do.	do.	0 1 14	60
B 799	Siyambalagahawatta	Crown	Jungle	2 2 8	20
C 799	Do.	Patirage Yahapathami and others	Garden	2 2 18	60
D 799	Do.	Liyanegge Lenohami and another	Jungle	1 0 10	20
E 799	Do.	Liyanegge Don Andiris and another	Garden	1 3 18	60
F 799	Kiripellagahawatta	Mabulahakuruge Thomis Fernando	Jungle	0 1 35	40
G 799	Do.	Suduhakuruge Migel Fernando	Cinnamon about 6 years old	0 2 27	150
H 799	Siyambalagahawatta	Liyanegge Lenohami and others	Jungle	1 0 0	20
I 799	Nugagahawatta	H. A. Don Hendrick	Three jak trees	0 0 36	25

Lot.	Name of Land.	Name of Claimant.	Description.	Extent. A. R. P.	Upset Price per Acre. Rs.
Preliminary plan 10,896. Situation—Palle pattu of Salpiti korale. Village—Gorakapitiya.					
O 798	Duwekanatta	Geekiyana Don Thegis and another	One cocoanut tree 15 years old	0 1 23	45
P 798	Do.	do.	Three cocoanut trees 15 years and one jak tree	0 0 34	45
Q 798	Do.	Singankutti Achchige Don Agris and another	One cocoanut plant, 7 jak trees, 14 arecanut trees	1 1 27	45

Further information respecting these lands may be obtained from the Surveyor-General, and respecting the conditions of sale from the Hon. the Government Agent, Western Province.

By His Excellency the Governor's command,

W. T. TAYLOR,
Acting Colonial Secretary.

No. 1,096, W. P.

වම් 1901 ක්වු පෙබරවාරි මස 9 වෙනි දින කොළඹ
මහසෙක්කාරිස්ථානයේ කන්කොරු වෙදිය.

බස්නාහිර දිසාවේ වංශාධිපති ආණ්ඩුවේ ඒජන්තවරයාණන්ගේ විසින් මෙහි පහත සඳහන් වෙන ආණ්ඩුව සහ
තන ඉඩම් ආණ්ඩුවේ නියෝගවල ප්‍රකාරයට වම් 1901 ක්වු අප්‍රේල් මස 12 වෙනි දිනවු සිකුරුදු දවල් 12^෦
කොළඹ කවිවෙරියේදී වෙන්දේසි කර විකුණනු ව යෙදෙනවා ඇත.

සිතියම 10,921. පිහිටීම සල්පිටිකෝරලේ පල්ලේපත්තුව. ගම—නාපමුනුව. අක්කර
මහන. සක මිල

නො.	ඉඩමේ නම.	අයිතිකම් කියන්නා.	අන්දම.	අ. රු. ප.	රු.
Y 798	සියඹලාගහවත්ත	ලියනගේ ලෙනෝහාමි සහ කෙනෙක්	කැලේ	1 1 7	20
Z 798	කඩවලවත්ත	කන්කානිගේ ජුවානිස්	වගාව	0 3 8	60
A 799	එම	එම	එම	0 1 14	60
B 799	සියඹලාගහවත්ත	ආණ්ඩුව	කැලේ	2 2 8	20
C 799	සියඹලාගහවත්ත	පතිරගේ යහපත්හාමි සහ තවත්	වගාව	2 2 18	60
D 799	එම	ලියනගේ ලෙනෝහාමි සහ කෙනෙක්	කැලේ	1 0 10	20
E 799	එම	එම දෙව් අන්ද්‍රිස් සහ කෙනෙක්	වගාව	1 3 18	60
F 799	කිරිපැල්ලගහවත්ත	මාමුලගකුරුගේ හෝමිස් ප්‍රනාන්දු	කැලේ	0 1 35	40
G 799	එම	සුදුගකුරුගේ මිගෙල් ප්‍රනාන්දු	6 අවිරුදු වගස් කුරුදු	0 2 27	150
H 799	සියඹලාගහවත්ත	ලියනගේ ලෙනෝහාමි සහ තවත් ගම—හොන්නන්තර.	කැලේ	1 0 0	20
I 799	හුගහවත්ත	ක. ඒ. දෙව් හෙත්ද්‍රිස් සිතියම 10,896. ගම—හොරකපිටිය.	කොස්ගස් 3ක්	0 0 36	25
O 798	දුවෙකහත්ත	ගිකිගහගේ දෙව් හේගිස් සහ කෙනෙක්	15 අවිරුදු වගස් පොල්	0 1 23	45
P 798	එම	එම	15 අවිරුදු වගස් පොල්ගස් 3, කොස්ගස් 1	0 0 34	45
Q 798	එම	සිංහකුට්ටි ආච්චිගේ දෙව් අග්‍රිස් සහ කෙනෙක්	1 පොල් පැලගස් කොස් ගස් 7, පුළුක්ගස් 14	1 1 27	45

මෙම ඉඩම් ගැණ වැඩිදුර කාරණ සර්වේයර්ස්කරුලත්නායකගේද, විකිනිමේ කොන්දේසි ගැණ
බස්නාහිර දිසාවේ වංශාධිපති ආණ්ඩුවේ ඒජන්තවරයාණන්ගේද දැනගත්ව පුළුවන.

ගරුකර ආණ්ඩුකාර උතුමානන්වගන්ගේ ආඥාව ලෙස,
ඩබ්ල්යු. ටී. වෙලර්,
වැඩබලන මහසෙක්කාරිස් වමන.

No. 1,097, W. P.

Colonial Secretary's Office,
Colombo, February 9, 1901.

ON Tuesday, April 2, 1901, at 12 noon, the Hon. the Government Agent for the Western Province will put up to
auction, at his office in Colombo, the under-mentioned portions of Crown Land, on the terms authorized by
Government.

Lot.	Name of Land.	Name of Claimant.	Description.	Extent. A. R. P.	Upset Price per Acre. Rs.
Preliminary plan 10,920. Situation—Palle pattu of Hewagam korale. Village—Kalalgoda.					
V 798	Ankutuwilalanda	Crown	Overgrown chena	1 2 3	40
W 798	Do.	Miwanage Baba Singho	A few cocoanut plants 6 years old	1 1 2	40
X 798	Do.	Crown	Overgrown chena	0 0 25	40
10009	Eggawallanda	do.	do.	3 1 19	40
Village—Talawatugoda.					
10010	Godellalanda	Crown	Overgrown chena	3 1 4	40
10011	Godellalanda or Delgaha- watta	do.	Encroachment by Abra- ham Peris, contains cocoanut plants 3 years old	0 1 25	40

Lot.	Name of Land.	Name of Claimant.	Description.	Extent.		Upset Price per Acre. Rs.
				A.	R. P.	
Preliminary plan 10,910. Situation—Palle pattu of Hewagam korale. Village—Mawatgama.						
9978	Halgalhalanda	Crown	Overgrown chena	2	2 22	25
9979	Do.	do.	Reservation for a road. Not to be sold	0	0 30	—
9980	Do.	do.	Chena	2	0 22	25
9881	Do.	do.	Reservation for a road. Not to be sold	0	0 22	—
9982	Halgalhawatta	Harmanis Appu	Cocoanut plants 2 years old	0	0 28	20
9983	Katukurundagahalanda	Crown	Overgrown chena	1	1 4	25
Preliminary plan 10,906. Situation—Meda pattu of Hewagam korale. Village—Wagga.						
9958	Dulhenkandelapalewatta	Crown	15 cocoanut plants 12 years old	1	1 8	35
9959	Do.	do.	Reservation for a road. Not to be sold	0	0 7	—
9960	Do.	do.	do.	0	0 14	—
Preliminary plan 10,916. Situation—Meda pattu of Hewagam korale. Village—Beddegedaramulla.						
10000	Alubogahalanda <i>alias</i> Katukitulelanda	Crown	Jungle supposed to contain plumbago	6	2 24	50
10001	Do.	do.	Reservation for a road. Not to be sold	0	0 22	—
10002	Do.	do.	Jungle supposed to contain plumbago	7	2 34	50

Further information respecting these lands may be obtained from the Surveyor-General, and respecting the conditions of sale from the Hon. the Government Agent, Western Province.

By His Excellency the Governor's command,

W. T. TAYLOR,
Acting Colonial Secretary.

No. 1,097, W. P.

ව්‍යවස්ථාපිත 1901 ක්‍රමයට අනුව මහ 9 වෙනි දින කොළඹ මහසෙනෙවිවරයාගේ නිකුත්වූ නිවැරදි කටයුතු වේ.

මෙහි සඳහන් වූ ඉඩම් වලට අදාළව පවතින ඉඩම් හිමිකරුවන්ගේ නිකුත්වූ නිවැරදි කටයුතු වේ. 1901 ක්‍රමයට අනුව මහ 2 වෙනි දින ක්‍රමයට අනුව මහ 12 වන කොළඹ නිවැරදි කටයුතු වේ. මෙහි සඳහන් වූ ඉඩම් හිමිකරුවන්ගේ නිකුත්වූ නිවැරදි කටයුතු වේ.

සිතියම 10,920. පිහිටීම සේවාගම්කෝරලේ පල්ලේපත්තුව. ගම—කලුපොට්ටු.

නො.	ඉඩමේ නම.	අයිතියක් කියවනා.	අන්දම.	අක්කර මහස. සක මිල.		
				අ. රු. ප.	රු.	
V 798	අක්කුටුම්බලන්ද	අක්කුටුම්බලන්ද	හේන	1	2 3	40
W 798	එම	මිවනගේ බඩා	6 අචිරු වසස් පොල්ගස්	1	1 2	40
X 798	එම	සිංකෝ	සිල්ලපහක්	0	0 25	40
10009	ඇගවල්ලන්ද	අක්කුටුම්බලන්ද	හේන	3	1 19	40
ගම—කලුපොට්ටු.						
10010	ගොඩැල්ලන්ද	අක්කුටුම්බලන්ද	එම	3	1 4	40
10011	එම නොගොඩ දෙල්ගහ වත්ත	එම	එමගම් පිරිස් විසින් වැඩිපුර අල්ලාගත් ඉඩම, 3 අචිරු වසස් පොල්පාල	0	1 25	40
සිතියම 10,910. ගම—මාවකගම.						
9978	ගල්ගලන්ද	අක්කුටුම්බලන්ද	හේන	2	2 22	25
9979	එම	එම	පාරව ඉතුරුකරපු ඉඩම (ගහ නම්)	0	0 30	—
9980	එම	එම	හේන	2	0 22	25
9981	එම	එම	පාරව ඉතුරුකරපු ඉඩම (ගහ නම්)	0	0 22	—
9982	එම වත්ත	ගරමානිස්අප්පු	දුචිරු වසස් පොල්	0	0 28	20
9983	කටුකුරුන්දගලන්ද	අක්කුටුම්බලන්ද	හේන	1	1 4	25
සිතියම 10,906. පිහිටීම සේවාගම්කෝරලේ මැදපත්තුව. ගම—වග.						
9958	දුල්ගේකන්දෙල්පල වත්ත	අක්කුටුම්බලන්ද	12 අචිරු වසස් පොල්ගස් 15ක්	1	1 8	35
9959	එම	එම	පාරව ඉතුරුකරපු ඉඩම (ගහ නම්)	0	0 7	—
9960	එම	එම	එම	0	0 14	—

කො.	ඉඩමේ නම.	අයිතිකම කියන්නා.	අන්දම.	මකක. අ. රු. ප.	අක්කර යක මිල. රු.
10000	අඵබෝගලන්ද කොයොන් කවුක්කුලේලන්ද	සිතියම 10,916. ගම—බැද්දේගෙදරවුල්ල.	කැලේ, මිනිරං ඉඩම	6 2 24	50
10001	එම	එම	පාරට ඉතුරුකරපු ඉඩම (ගම නම්)	0 0 22	—
10002	එම	එම	කැලේ, මිනිරං ඉඩම	7 2 34	50

මෙම ඉඩම් ගැණ වැඩිදුර කාරණා සර්වේභර්පනාලයට නාමයක්ගෙන්ද, විකිනීමේ කොන්දේසි ගැන බස්නාහිර දිසාවේ වංශාධිපති ආණ්ඩුවේ ඒජන්තලන්කාන්සේගෙන්ද දැනගත්ව පුළුවන.

ගරුකර ආණ්ඩුකාර උතුරානන්වකන්සේගේ ආඥාවලෙස,
 ඩබ්ල්යු. පී. චෙලර්,
 වැඩබලන මහසෙනෙකාරීජී මමක.

No. 1,098, W. P. Colonial Secretary's Office, Colombo, February 9, 1901.

ON Tuesday, April 2, 1901, at 12 noon, the Hon. the Government Agent for the Western Province will put up to auction, at his office in Colombo, the under-mentioned portions of Crown Land, on the terms authorized by Government.

Lot.	Name of Land.	Name of Claimant.	Description.	Extent. A. R. P.	Upset Price per Acre. Rs.
10003	Gorakagahawatta	Madampage Oderis Silva	Cocoanut, arecanut, and jak	1 0 10	30
Preliminary plan 8,860. Situation—Yatigaha pattu of Hapitigam korale. Village—Bokalagama.					
G 506	Talahena	Peramanage Hapuwa	Chena	0 0 12	15
I 506	Udahenawatta	Danupondepedige Menika	Landa	1 0 29	45
Preliminary plan 10,811. Erakadda—Yatigaha pattu of Hapitigam korale. Village—Eraboda.					
9598	Horagolla	—	Forest	3 0 0	50
9599	Ambagahalandawatta	D. S. Senanayake, Mudaliyar	Cocoanuts 5 to 20 years old	0 1 12	75
9600	Etambagahawatta	Hiralupatiranehelage Appu Carolis	do.	0 1 32	75
Preliminary plan 10,842. Situation—Yatigaha pattu of Hapitigam korale. Village—Maniangomuwa.					
W 790	Konagahawatta	Seneratgamage Don Cornelis Appuhamy	Landa	3 0 19	30
X 790	Do.	do.	Cocoanut plants 3 years old	0 3 20	40
Preliminary plan 10,886. Situation—Yatigaha pattu of Hapitigam korale. Village—Maniangomuwa.					
9893	Wetawalahena or Godakumbura	Heneratgamarallalage Don Carolis	Landa	2 1 15	50
9894	Do.	—	Reservation for cart road	0 0 30	—

Further information respecting these lots may be obtained from the Surveyor-General, and respecting the conditions of sale from the Hon. the Government Agent, Western Province.

By His Excellency the Governor's command,
 W. T. TAYLOR,
 Acting Colonial Secretary.

No. 1,098, W. P. වෂී 1901 ක්වූ පෙබරවාරි මස 9 වෙනි දින කොළඹ මහසෙනෙකාරීජී මමකේ කන්තෝරුවේදී.

බස්නාහිර දිසාවේ වංශාධිපති ආණ්ඩුවේ ඒජන්තලන්කාන්සේ විසින් මෙහි පහත සඳහන්වන ආණ්ඩුවේ සන්තක ඉඩම් ආණ්ඩුවේ නියෝගවලට ප්‍රකාරයට වෂී 1901 ක්වූ අප්‍රේල් මස 2 වෙනි දිනවූ අගහරුවාද දවල් 12ට කොළඹ කවුචේරියේදී වෙන්දේසිකර විකුණන්නට තෙදෙනවා ඇත.

කො.	ඉඩමේ නම.	අයිතිකම කියන්නා.	අන්දම.	මකක. අ. රු. ප.	අක්කර යක මිල. රු.
10003	ගොරකගහවත්ත	මාදම්පගේ බිද්දිස් සිල්වා	පොල්, පුවක් හක කොස්	1 0 10	30
සිතියම 8,860. පිහිටීම හාපිටිගම්කෝරලේ දර්ශන පත්තුව. ගම—බෝකලගම.					
G 506	තලහේන	පොරමනගේ හපුවා	චේන	0 0 12	15
I 506	උඩහේනවත්ත	දඹුකොඳපේසිගේ මැනිකා	ලන්ද	1 0 29	45
සිතියම 10,811. ගම—ඇරබොඩ.					
9598	ගොරගොල්ල	—	මුකලාන	3 0 0	50
9599	අඹගලන්දේවත්ත	ඩී. ඇස්. සේනානායක මුදලිතුමා	අඵරුව 5 හිට 20 දක්වා වයස් පොල්	0 1 12	75
9600	ඇවඹගහවත්ත	හිරඵපතිරත්නාචේලාගේ කරෝලිස්අප්පු	එම	0 1 32	75

නො.	ඉඩමේ නම.	අයිතිකම කියන්නා.	අන්දම.	වගක. අ. රු. ප.	අක්කර ගක මිල. රු.
W790	කෝන්ගහවත්ත	සිතියම 10,842. ගම—මානියන්ගොවුව. කෙනෙරන්ගමගේ දෙව් කොර්නේ	ලන්ද	3 0 19	30
X 790	එම	ලීස් අප්පුකාමි එම	3 අචිරුදු වගස් පොල් පැල	0 3 20	40
9893	වැව්වලගේන කොකොත් ගොඩකුඹුර	සිතියම 10,886. කෙනෙරන්ගමරුලාගේ දෙව් කරෝලීස්	ලන්ද	2 1 15	50
9894	එම	—	කරන්කපාරකව ඉතුරු කර තිබෙන ඉඩම	0 0 30	—

මෙම ඉඩම් ගැණ වැඩිදුර කාරණා සර්වේයර්ජනරුල්ලන්නාන්සේගෙන්ද, විකිනීමේ කොන්දේසි ගණ බස්නාතිරදිසාමේ වංගාඛිපති ආණ්ඩුවේ ඒජන්තරුන්නාන්සේගෙන්ද දැනගනිමි පුළුවන.

ගරුතර ආණ්ඩුකාර උතුමානන්වගන්සේගේ ආඥාවලෙස,
 ඩබ්ල්. ඩී. චේලර්,
 වැඩබලන මහසෙකුකාරීස් වමිස.

No. 1,099, w. P.

Colonial Secretary's Office,
 Colombo, February 9, 1901.

ON Monday, April 22, 1901, at 12 noon, the Assistant Government Agent for the Kalutara District will put up for sale or settlement, at his office in Kalutara, the under-mentioned portions of Crown Land, on the terms authorized by Government.

Lot.	Name of Land.	Name of Claimant.	Description.	Extent. A. R. P.	Upset Price per Acre. Rs.
Preliminary plan 10,867. Village—Nambapana.					
9792	Eheriyakotakanda	Crown	Jungle	7 1 14	50
9793	Do.	do.	To be reserved for path	1 1 14	—
9794	Do.	do.	—	1 1 33	50
Preliminary plan 10,868. Village—Ingiriya.					
9795	Thegigewatta	Hataringe Thegis Appu	Cocoanut trees of about 3 years old	0 1 0	80
9796	Nindehenawatta	Crown	70 cocoanut trees of about 2 years old	1 1 22	80
9797	Nindehenakele	do.	Jungle	1 1 0	50
Situating in the Udugaha pattu of Rayigam korale.					
Preliminary plan 10,762. Village—Bellapitiya.					
9390	Vekolakandepaula	Crown	High jungle	2 2 0	30
Preliminary plan 10,831. Village—Weniwelpitiya.					
9616	Hettiyamananekattiyekumbura	Crown	Paddy field	2 1 22	30
9617	Hettiyamananekumbura	do.	do.	2 0 14	30
9618	Pahalachittankarniyakumbura	Crown	Paddy field	1 1 10	100
Situating in the Munwattebage pattu of Rayigam korale.					
Preliminary plan 10,832. Village—Badugama.					
9619	Dehigaspelpoladeniya	Crown	Deniya	0 0 32	10
9620	Leankandadeniyadelgahamanana or Dehigaspelpoladeniya	do.	Paddy field	0 3 10	20
Preliminary plan 10,837. Village—Badugama.					
9639	Dombagahakumbura	Vitanage Odanis Appu and others	Paddy field	0 0 8	10
9640	Do.	do	do.	0 0 3	10
9641	Godahenakandakattiawatta	Vitanage Odanis and Vitanage Babahami	Garden	0 1 14	20
9642	Godahenakandakattia	Crown	Jungle	1 0 7	10
Preliminary plan 10,901. Village—Indigastuduwa.					
9937	Delkadalanda	Crown	Jungle	4 1 23	30
Preliminary plan 2,730. Village—Palligoda.					
670	Welimanana	Siman de Livera Tennakoon and others	Paddy field	8 2 5	30
Village—Owitigala.					
671	Horahenakele	Crown	Jungle. Reserved as outlet to adjoining forest	17 0 30	—
X 44	Wattahenakumbura	Amugodakananage Hendrick and others	Paddy field	8 2 18	30

Lot.	Name of Land.	Name of Claimant.	Description.	Extent.		Upset Price per Acre. Rs.
				A.	R. P.	
691	Etambagahalanda	Village—Palligoda. Amugodakankanange Cornelis Appu	Garden and paddy field	3	2 16	30
695	Wattahenakele	Village—Owitigala. Crown	Jungle	8	1 2	20
O 45	Nagahaliyadda	Siman de Livera Tennakoon and others	Paddy field	2	1 39	30
O 45½	Kadithamankadalanda	Crown	Jungle	0	1 17	20
R 45½	Do.	do.	do.	0	2 9	20
Preliminary plan 8,848.						
7395	Kahatagahalanda	Village—Owitigala. Crown	Jungle	2	2 17	20
7396	Kadithamankadalanda	do.	do.	1	2 32	20
7397	—	Heris of Palligodavitanage Seneris	Paddy field	0	0 19	10
7398	Kattadigodellalanda	Crown	Jungle	1	3 33	20
Preliminary plan 5,282.						
5301	Ankuttawaladeniya	Village—Narawila. Kalanchidurage Tironisa	Paddy field	1	1 2	20
5302	Do.	Crown	Deniya	3	1 2	10
5304	Hetiypussadeniya	Kalanchidurage Jalisa	Paddy field	1	3 17	20
5305	Do.	Crown	Deniya	1	0 18	10
Preliminary plan 10,900.						
9935	Ellapahaladeniya	Village—Tudugala. Crown	Deniya	2	0 31	10
9936	Do.	do.	do.	0	0 6	10
Situating in the Iddagoda pattu of Pasdun korale west.						
Preliminary plan 9,640.						
9231	Nadungabaowita	Village—Karapagala. Gammanaliyanage Surappu	Paddy field	1	0 14	30*
Situating in the Walallawiti pattu of Pasdun korale west.						
Preliminary plan 10,789.						
9525	Millakandandolahena	Village—Omatta. Crown	To be reserved in the midst of Crown forest	0	3 21	—
9526	Do.	do.	do.	1	1 21	—
9527	Millakandankotahena	do.	do.	1	0 29	—
9528	Do.	do.	do.	1	2 25	—
Preliminary plan 10,847.						
9659	Panwilahenadeniya	Village—Helembe. Crown	To be reserved in the midst of Crown forest	0	1 34	—
9660	Panwilahenadeniyekumbura	do.	do.	0	3 10	—
9661	Panwileheneowita	do.	do.	0	0 2	—
9662	Do.	do.	do.	0	0 15	—
Preliminary plan 10,865.						
9789	Kongahahenapitakattiyewatta	Village—Kitulgoda. Hamantara-acharige Harmanis Naide	Young cocoanut trees about 2 years old	0	3 10	20
9790	Kongahahena	Crown	Chena	1	0 34	15

* Half improved fee.

Situating in the Maha pattu north of Pasdun korale east.

Further particulars respecting these lands may be obtained from the Surveyor-General, and respecting the conditions of sale from the Assistant Government Agent, Kalutara.

By His Excellency the Governor's command,

W. T. TAYLOR,
Acting Colonial Secretary.

No. 1,099, W. P.

විෂි 1901 ක්වු පෙබරවාරි මස 9 වෙනි දින කොළඹ

මහනුවෙකාරිස්ථලවිනායකවරයාගේ කන්තෝරුවේදී.

සුළුතර දිස්ත්‍රික්කේ ආණ්ඩුවේ උපදේශකවරයාගේ විසින් මෙහි පහත සඳහන්වෙත ආණ්ඩුව සන්ධන ඉඩම් ආණ්ඩුවේ නියෝගවල ප්‍රකාරයට වෂි 1901 ක්වු අප්‍රේල් මස 22 වෙනි දිනවු සඳුදා දවල් 12ට කඵතර කම්මේරියේදී වෙන්දේසිකර විකුණන්නට කෝ තීරණයකට යෙදෙන්නවා ඇත.

සිසිසම 10,867. ගම්—තම්බාපාන.

අක්කරයක්

සාමාන්‍ය

මහන. වටිනාකම.

නො.	ඉඩමේ නම.	අයිතිකම් කියවන්නා.	අන්දම.	අ. රු. ප.	රු.
9792	එහේරියනොටකන්ද	රජසන්තක	කැලේ	7	1 14 50
9793	එම	එම	නොවිකිනියුතු පාර	1	1 14 —
9794	එම	එම	එම	1	1 33 —

නො.	ඉඩමේ නම.	අයිතියම කියන්නා.	අන්දම.	අක්කරයක සාමාන්‍ය මග. වටිනාකම.	
				අ. රු. ප.	රු.
		සිතියම 10,868. ගම—ඉංගිරිය.			
9795	කේශිස්සේවත්ත	හතරිංගේ කේශිස්සේ	කුන්දවුරුද්දක් පමණ වගසැති පොල්ගස්	0	1 0 80
9796	කිත්තේනවත්ත	රාජසත්තක	දුටුරුද්දක් පමණ වගසැති පොල්ගස් 70 වක්	1	1 22 80
9797	කිත්තේනකැලේ පිහිටා තිබෙන්නේ රයිගම්කෝරලේ උඩුගහපත්තුවේය.	එම	කැලේ	1	1 0 50
		සිතියම 10,762. ගම—බෙල්ලපිටි.			
9390	මේකොලකන්දපාඩුල	රාජසත්තක	උස්කැලේ	2	2 0 30
		සිතියම 10,831. ගම—වෙනිවැල්පිටිය.			
9616	හෙවිටියමානානෙ කවිටිය කුඹුර	රාජසත්තක	කුඹුර	2	1 22 30
9617	හෙවිටියමානානෙකුඹුර	එම	එම	2	0 14 30
		ගම—වෙනිවැල්පිටිය සහ දෙඹගොඩ.			
9618	පහලවිටිටත්තර්නිකුඹුර පිහිටා තිබෙන්නේ රයිගම්කෝරලේ මුත්තේනෙබාගෙපත්තුවේය.	රාජසත්තක	එම	1	1 10 100
		සිතියම 10,832. ගම—බදුගම			
9619	දෙහිගස්පැල්පලදෙහිය	රාජසත්තක	දෙහිය	0	0 32 10
9620	ලියන්කන්දදෙහිය දෙල් ගහ මානාන නොහොත් දෙහිගස්පැල්පොලදෙහිය	එම	කුඹුර	0	3 10 20
		සිතියම 10,837.			
9639	දෙඹගහකුඹුර	විනානගේ බදුනිස්සේ සහ තවත්	එම	0	0 8 10
9640	එම	එම	එම	0	0 3 10
9641	ගොඩගේනකන්දකවිටිය වත්ත	විනානගේ බදුනිස් සහ එම බබාගාමි	වගාව	0	1 14 20
9642	ගොඩගේනෙකන්ද කවිටිය	රාජසත්තක	කැලේ	1	0 7 10
		සිතියම 10,901. ගම—ඉදිගස්කුඹුව.			
9937	දෙල්කඩලන්ද	රාජසත්තක	කැලේ	4	1 23 30
		සිතියම 2,730. ගම—පල්ලියොඩ.			
670	වැලිමානාන	සීමන්ද ලීවේරු තෙන්නකෝර් සහ තවත්	කුඹුර	8	2 5 30
		ගම—මිවිටියල.			
671	කොරගේනෙකැලේ	රාජසත්තක	කැලේ	17	0 30 —
X 44	වත්තගේනකුඹුර	අමුගොඩකංකානංගේ තෙත් දිරික් සහ තවත්	කුඹුර	8	2 18 30
		ගම—පල්ලියොඩ.			
691	ඇවමගහලන්ද	අමුගොඩකංකානංගේ කොර් තේලිස්සේ	වගාව සහ කුඹුර	3	2 16 30
		ගම—මිවිටියල.			
695	වත්තගේනකැලේ	රාජසත්තක	කැලේ	8	1 2 20
O 45	නාගහලියද්ද	සීමන්ද ලීවේරු තෙන්නකෝර් සහ තවත්	කුඹුර	2	1 39 30
O 45 1/2	කහිත්තමංකඩලන්ද	රාජසත්තක	කැලේ	0	1 17 20
R 45 1/2	එම	එම	එම	0	2 9 20
		සිතියම 8,848.			
7395	කහවගහලන්ද	රාජසත්තක	එම	2	2 17 20
7396	කහිත්තමංකඩලන්ද	එම	එම	1	2 32 20
7397	—	පල්ලියොඩවිනානගේ සෙහේ රිස්සේ උරුමකරුගේ	කුඹුර	0	0 19 10
7398	කවිටියොඩැල්ලේලන්ද	රාජසත්තක	කැලේ	1	3 33 20
		සිතියම 5,232. ගම—කාරවිල.			
5301	අංකුච්චලදෙහිය	කලන්විදුරගේ තිරෝනිසා	කුඹුර	1	1 2 20
5302	එම	රාජසත්තක	දෙහිය	3	1 2 10
5304	හෙවිගපුස්සදෙහිය	කලන්විදුරගේ ජලිස්සා	කුඹුර	1	3 17 20
5305	එම	රාජසත්තක	දෙහිය	1	0 18 10
		සිතියම 10,900. ගම—කුඹුගල.			
9935	ඇල්ලපහලදෙහිය	රාජසත්තක	දෙහිය	2	0 31 10
9936	එම	එම	එම	0	0 6 10
		පිහිටා තිබෙන්නේ බස්නාහිර පස්දුන්නකෝරලේ ඉද්දගොඩපත්තුවේය.			
		සිතියම 9,640. ගම—කරපගල.			
9231	කැදුත්තහමිවිටි පිහිටා තිබෙන්නේ බස්නාහිර පස්දුන්නකෝරලේ වලල්ලාච්චිපත්තුවේය.	ගම්මහලියනගේ සුරජපු	කුඹුර	1	0 14 30*

* වවාපු ඉඩමේ දෙකෙන් කොටසේ ගාස්තුව.

නො.	ඉඩමේ නම.	අයිතිකම කිසිකිසි.	අන්දම.	අක්කරයක සාමාන්‍ය මහත. වටිනාකම.		
				අ. රු. ප.	රු.	
9525	මිලිලකදත්දොලහේන	සිතියම 10,789. ගම—බිමක්ක රජසන්තක	නොවිකිනියසුතු නග නම් කැලේ	0	3 21	—
9526	එම	එම	එම	1	1 21	—
9527	මිලිලකදත්කොවහේන	එම	එම	1	0 29	—
9528	එම	එම	එම	1	2 25	—
9659	පංචිලහේනෙදෙනිය	සිතියම 10,847. ගම—හෙලඹි. රජසන්තක	නොවිකිනියසුතු නග නම් කැලේ	0	1 34	—
9660	පංචිලහේනෙදෙනියෙකුඹුර	එම	එම	0	3 10	—
9661	පංචිලහේනෙඹිව	එම	එම	0	0 2	—
9662	එම	එම	එම	0	0 15	—
9789	කෝංගහහේනෙ පිටිකම්පි රිජේ වත්ත	සිතියම 10,865. ගම—කිතුල්ගොඩ. ගමක්කර අවාරියේ ගර්මා නිස් කයිදෙ	අවුරුදු දෙකක්පමන වස සැනී පොල්පැල	0	3 10	20
9790	කෝංගහහේනෙ පිහිටාහිවෙන්නේ නැගෙනහිර පස්දුන්නේරලේ උතුරු මහපත්තුවෙය.	රජසන්තක	හේන	1	0 34	15

මෙම ඉඩම් ගැණ වැඩිදුර කාරණා සර්වේසර්පනරුලියනාත්සේගෙන්ද, විකිනීමේ කොන්දේසි ගැණ කමතර දිස්ත්‍රික්කේ ආණ්ඩුවේ උපද්වන්තලයනාත්සේගෙන්ද දැනගන්ට පුළුවන.

ගරුභර ආණ්ඩුකාර උතුමානත්වකත්සේගේ ආඥාවලෙස,
බිබිල්ලු. පී. චෙලර්,
වැඩබලන මහසෙකුකාරීස් මමිහ.

No. 1,100, W. P.

Colonial Secretary's Office,
Colombo, February 13, 1901.

ON Friday, March 29, 1901, at 12 noon, the Hon. the Government Agent for the Western Province will put up to auction, at his office in Colombo, the under-mentioned portions of Crown Land, on the terms authorized by Government.

Lot.	Preliminary plan 10,527. Situation—Meda pattu of Hewagam korale.	Village.	Name of Land.	Description.	Extent.	Upset Price
						per Acre.
					A. R. P.	Rs.
8743	Waga	Horagahalanda	Tea and cocoanut plants		0 1 12	100
8745	Do.	do.	do.		0 0 21	100
8746	Do.	do.	do.		0 0 15	100
8747	Do.	Rataelawatta	Cocoanut, jak, and arecanut		1 0 7	30
8748	Do.	Rataelalanda	Chena		2 2 12	30
8749	Do.	Wanumerilanda	do.		59 1 0	30
8749½	Do.	Rataelalanda	do.		6 0 20	30
8750	Do.	Wanumerilanda	Jungle		2 0 12	30
8751	Do.	do.	do.		4 1 9	30
8752	Do.	do.	do.		2 3 22	30

Further information respecting these lands may be obtained from the Surveyor-General, and respecting the conditions of sale from the Hon. the Government Agent, Western Province.

By His Excellency the Governor's command,
W. T. TAYLOR,
Acting Colonial Secretary.

No. 1,100, W. P.

වම 1901 ක්වු පෙබරවාරි මස 13 වෙනි දින කොළඹ මහසෙකුකාරීස්උත්තාත්සේගේ කන්කෝරුවෙදිස.

බස්නාහිර දිසාවේ වංශාධිපති ආණ්ඩුවේ ඒප්නතලයනාත්සේ විසින් මෙහි පහත සඳහන්වෙන ආණ්ඩුව සන්කත ඉඩම් ආණ්ඩුවේ නියෝගවල ප්‍රකාරයට වම 1901 ක්වු මාර්තු මස 29 වෙනි දිනවු සිතුරුද දවල් 12ට කොළඹ කම්බේරිසේදි වෙන්දේසිකර විකුණන්නට යෙදෙනවා ඇත.

සිතියම 10,527. පිහිටීම සේවාහම්කෝරලේ මැදපත්තුව.

නො.	ගම.	ඉඩමේ නම.	අන්දම.	අක්කර ගත මිල.		
				අ. රු. ප.	රු.	
8743	වග	කෝරහහලන්ද	කේ සහ පොල්පැල	0	1 12	100
8745	එම	එම	එම	0	0 21	100
8746	එම	එම	එම	0	0 15	100
8747	එම	රටඇල වත්ත	පොල්, කොස් සහ පුවක්	1	0 7	30
8748	එම	එම ලන්ද	හේන	2	2 12	30
8749	එම	වනුමැරිලන්ද	එම	59	1 0	30
8749½	එම	රටඇලලන්ද	එම	6	0 20	30
8750	එම	වනුමැරිලන්ද	කැලේ	2	0 12	30
8751	එම	එම	එම	4	1 9	30
8752	එම	එම	එම	2	3 22	30

මෙම ඉඩම් ගැණ වැඩිදුර කාරණා සර්වේසර්පනරුලියනාත්සේගෙන්ද, විකිනීමේ කොන්දේසි ගැණ බස්නාහිර දිසාවේ වංශාධිපති ආණ්ඩුවේ ඒප්නතලයනාත්සේගෙන්ද දැනගන්ට පුළුවන.

ගරුභර ආණ්ඩුකාර උතුමානත්වකත්සේගේ ආඥාවලෙස,
බිබිල්ලු. පී. චෙලර්,
වැඩබලන මහසෙකුකාරීස් මමිහ.

නො.	ඉඩමේ නම.	අයිතිකම් කියන්නා	අන්දම.	අක්කර			
				මහක. ආ. රු. ප.	සක මිල. රු.		
8783	ඉහලවෙලවත්ත	ම. ක. මුදලිකම්	10 අචිරුදු වගස් පොල් පැල 6ක්	0	2 34	40	
8784	එම	එම	20 අචිරුදු වගස් පොල් 6ක්	1	0 36	80	
9695	මයිසොක්කාණේන	බැලසිත්තේ හකුරුගේ පුත්තා	අචිරුදු 8 හිට 10 දක්වා වගස් පොල් 16	0	1 18	60	
9696	එම	එම	එම	0	1 24	60	
9697	එම	එම	කොස්ගස් 2ක්, පුවක්ගස් 4ක්	0	0 30	25	
9698	එම	එම	අචිරුදු 2ක් වගස් පොල්	0	2 37	30	
9699	එම	ආණ්ඩුව	බවකැලේ	1	0 2	25	
9700	එම	බ. පුත්තා	කුඹුර	0	2 24	40	
C 632	සිතියම 9,938. පිහිටීම හේවාගම්කෝරලේ ඇවටත්තේදෙණිය නො නොත් රුබොල්ල නවතොවුගේ සුවාරිස් ප්‍රේශ්	පිහිටීම හේවාගම්කෝරලේ අදිකාරිපත්තුව. මම—මුල්ලෙරියාව	ආණ්ඩුව	කුඹුර	3	1 20	80
6814	ආවටත්තේදෙණිය	ආණ්ඩුව	දෙණිය	එම	2	2 39	50
6815	එම	එම	දෙණිය	එම	8	1 15	30
7299	සිතියම 10,145. උඩමුල්ලේදෙණිය	පිහිටීම හේවාගම්කෝරලේ ආණ්ඩුව	උඩුගහපත්තුව. මම—පැලිකන්න. බවලන්ද (කැලේ)	4	1 0	30	
6506	අමුදොලේදෙණිය	ආණ්ඩුව	සිතියම 9,768. මම—පැල්පොල. (හහනම්)	6	1 33	—	
8834	කරගල්ලකන්ද	ව. ව. කරදිගෙල්ලේදෙණිය	වැහිපුර අල්ලාගත් ඉඩම	0	1 8	15	
8835	කහවගහවත්ත	සිංකොදෙණිය	3 අචිරුදු වගස් පොල්	0	1 3	20	
8836	එම	එම	23 අචිරුදු වගස් පොල්	0	1 1	50	
8837	කරගල්ලකන්ද	ව. ව. කරදිගෙල්ලේදෙණිය	5 අචිරුදු වගස් පොල්ගස්	0	2 12	20	
8838	එම	එම	3 එම	1	0 28	15	
8839	කරගල්ලවත්ත	සිංකොදෙණිය	18 අචිරුදු වගස් පොල්	1	2 20	40	
8840	එම කන්ද	මම—වෙරළපිටිය.	1 අචිරුදු වගස් පොල්	1	2 15	15	
8841	එම	ප. ජයේදෙණිය	6 එම	0	3 24	20	
8842	දෙමවහැත්තේලන්ද	එම	8 එම	0	2 15	30	
8843	කරගල්ලන්ද	එම	9 එම	0	3 20	20	

මෙම ඉඩම් ගැණ වැහිපුර කාරණා සර්වේශර්ථකරුන්ගේ සේවයෙන්ද, මිනිනිමේ කොන්දේසි ගැණ බස්කාහිර දිසාවේ වංකාබිපති ආණ්ඩුවේ ඒර්ත්තලන්තාන්සේගෙන්ද දැනගත්ව පුළුවන.

ගරුගර ආණ්ඩුකාර උතුමානත්තන්සේගේ ආඥාවලෙස,
බිබිල්ලු. ටී. ටේලර්,
වැඩබලන මහසෙක්‍රයාරිස් මමක.

LAND SALES IN THE CENTRAL PROVINCE.

No. 1,770, C. P. Colonial Secretary's Office, Colombo, February 18, 1901.

ON Thursday, April 18, 1901, at 12 o'clock noon, the Hon. the Government Agent for the Central Province will put up to auction, at his office in Kandy, the under-mentioned portion of Crown Land, on the terms authorized by Government.

An allotment of land situated in the Uda Dumbara division of the Kandy District of the Central Province. Preliminary plan 932.

Lot.	Village.	Name of Land.	Description.	Extent. A. R. P.
3612 3/4	Udagammedda	Dumbanagollakellewatta	Old forest and cardamoms about 20 years old	6 1 32

Upset price,—Rs. 30 per acre.

Further information respecting this land may be obtained from the Surveyor-General, and respecting the conditions of sale from the Hon. the Government Agent, Central Province, Kandy.

By His Excellency the Governor's command,
W. T. TAYLOR,
Acting Colonial Secretary.
C 3

No. 1,770, C. P.

වම් 1901 ක්වු පෙබරවාරි මස 13 වෙනි දින කොළඹ මහසෙනෙවිකාරිජලනනාන්සේගේ කන්තෝරුවේදීය.

මහමදියාවේ ගෞරවනීයවූ ඒජන්තලනනාන්සේ විසින් මෙහි පහත සඳහන්වන ආණ්ඩුව සන්තක ඉඩම ආණ්ඩුවේ නියෝගවල ප්‍රකාරයට වම් 1901 ක්වු අප්‍රේල් මස 18 වෙනි ගුරුදින දවල් 12ට මහනුවර කම් වේරියේදී වෙන්දේසිකර විකුණන්නට යෙදෙනවා ඇත.

මහමදියාවේ මහනුවර පලාතේ උඩදුම්බර කොට්ඨාසයේ පිහිටා තිබෙන බිම්කැබලි එකක්.

සිතියම 932.

නො.	ගම.	ඉඩමේ නම.	අන්දම.	මහත.
3612 1/2	උඩගැමැද්ද	දුම්බකොල්ලකැල්වත්ත	අවුරුදු 20ක් වයස් ගිය පරණ වූකලාන සහ කරදමුත්තු	අ. රු. ප. 6 1 32

අක්කරයක් රූපියල් 30කට සිට පටන්ගැනී විකුණන්නට යෙදේ.

මේ ඉඩම ගැණ තොරතුරු සර්වේයර් ජනරාල්ලනනාන්සේගෙන් දැනගන්නට හැකිවත් ඇර, මිනි නිම කොන්දේසි ගැණ තොරතුරු මහම දියාවේ ගෞරවනීයවූ ආණ්ඩුවේ ඒජන්තලනනාන්සේගෙන් දැනගත හැකිවේ

ගරුකර ආණ්ඩුකාර උතුරානන්වකන්සේගේ ආඥාව ලෙස,
 ඩබ්ල්. ඩී. වේලර්,
 මෘඩබලන මහසෙනෙවිකාරිජ වම්ස.

LAND SALES IN THE SOUTHERN PROVINCE.

No. 1,106, s. P.

Colonial Secretary's Office,
 Colombo, February 13, 1901.

ON Tuesday, April 16, 1901, at 12 o'clock noon, the Government Agent for the Southern Province will put up to auction, at Baddegama resthouse, the under-mentioned portions of Crown Land, on the terms authorized by Government.

One hundred thirty-one allotments of land situated in the Gangaboda pattu division of the Galle District of the Southern Province.

Preliminary plan 703.—Gangaboda pattu.

Lot.	Village.	Name of Land.	Description.	Extent.			Upset Price per Acre. Rs.
				A.	R.	P.	
6041	Gammaddagoda	Allewattagodabedda	Jungle	1	1	0	10
6042	Do.	Ambagahawatta	do.	0	1	32	10
6043	Do.	Lindagawawatta	do.	0	1	24	10
6044	Do.	Walapottugodamulla	Owita	0	1	2	10
6045	Do.	Padinnegedarawala	Swamp and water hole	0	2	13	10
6047	Do.	Ketigodella	Jungle	0	2	29	10
6049	Do.	Kanatagoda	do.	1	2	22	10
6050	Do.	Maskumburagoda	Field	1	3	17	10
6052	Do.	Kowilgoda	Garden	0	1	23	10
6053	Do.	Kowilgoda Ihaladeniya	Deniya and field	1	1	21	10
6057	Kurupanawa	Magurugodaudumulla	Deniya	1	1	28	15
6058	Udawaliwitiya	Hadillendadeniya	Field	1	1	37	15
U 272	Gammaddagoda	Kitulgahagodellaowita	Owita	3	0	8	15
W 272	Do.	Watta-addara	Field	0	2	16	25
X 272	Do.	Liyandagawawatturawa	do.	1	2	24	25
Y 272	Do.	Millagahawatta	Garden	0	3	32	10
A 273	Do.	Udagedarawatta or Ambagahawatta	do.	2	0	33	10
B 273	Do.	Allewatta	do.	0	2	14	10
C 273	Do.	do.	do.	0	1	18	10
D 273	Do.	Bukutiyawilawatta	do.	0	2	3	10
E 273	Do.	do.	do.	0	3	7	10
F 273	Do.	Bukutiyawilakumbura	Field	6	1	10	30
H 273	Do.	Lindagawakumbura	do.	0	3	0	15
I 273	Do.	Paragahaliyadda	do.	0	1	9	15
J 273	Do.	Lindagawawatta	Garden	0	1	34	10
K 273	Do.	Dawatagahawatta	do.	1	0	13	10
L 273	Do.	Murutagahawatta	do.	1	2	5	10
M 273	Do.	Kopiawatta	do.	1	0	6	10
N 273	Do.	Warisawatta	do.	0	1	26	10
P 273	Do.	Wela-addarakumbura	Field	0	1	13	15
Q 273	Do.	Widanagedarawatta	Jungle	0	3	12	10
S 273	Do.	Jambugahawatta	Garden	1	1	23	10
T 273	Do.	Alutwattawalapuwekumbura	Field	0	1	25	20
V 273	Do.	Halgahawatta	Garden	2	0	11	10
W 273	Do.	Halgahawatturawaowita	Owita	1	1	16	15
X 273	Do.	Galagawawatturawa	do.	1	1	0	15

Lot.	Village.	Name of Land.	Description.	Extent.		Upset Price per Acre. Rs.
				A.	R. P.	
Y 273	Gammaddagoda	Galhullewatta	Garden	0	3 10	10
Z 273	Do.	Mililagahawatta	do.	2	1 10	10
A 274	Do.	Kurundumullekumbura	Field	0	0 28	25
C 274	Do.	Udakumbura	do.	0	3 21	30
D 274	Do.	Lindagawakumbura	do.	0	2 8	12
F 274	Do.	Hattavapottakumbura	do.	0	3 13	10
G 274	Do.	Galhullegodellaowita	Owita	0	0 18	15
I 274	Do.	Pitawagura	Field	0	0 29	25
J 274	Do.	Galhullekumburagodella or Ambala- tottagodella	Garden	1	0 0	10
K 274	Do.	Ambalantottaowita	Owita	1	0 16	15
L 274	Do.	Warissagodellawatta	Garden	0	3 34	10
O 274	Do.	Udakelaowita	Owita and garden	1	0 3	10
P 274	Do.	Galagawalapuwe	Field	0	2 2	45
Q 274	Do.	Maddekumbura	do.	1	2 20	45
R 274	Do.	Godellawatta	Garden	0	1 15	10
S 274	Do.	Addaramagawatta-addaradeniya	Field	0	0 30	12
T 274	Do.	Addaramagawatta	Garden	0	2 31	10
U 274	Do.	Battadombagahawatta	do.	0	0 28	10
W 274	Do.	Addaramagawila	Field	1	1 31	12
X 274	Do.	Addaramagawilaudumulla	Deniya and garden	0	1 30	10
Y 274	Do.	Appagawawatta or Dola-araliyawatta	Garden	0	3 4	10
Z 274	Do.	Padinnegedarawatta	do.	0	3 2	10
B 275	Do.	Hettygamaowitawatta	do.	1	0 31	10
C 275	Do.	Hettygamaowita	do.	0	0 26	15
D 275	Do.	Hettygamaowitawalapolla	Owita and field	0	2 29	15
E 275	Do.	Beliattekumbura	Field	1	0 30	40
F 275	Do.	Rupagewatta or Kawellagodawatta	Garden	0	2 32	10
G 275	Do.	Kawellakumbura	Field	1	0 10	40
J 275	Do.	Narangahaliyaddaowitawatta	Garden	0	1 20	10
K 275	Do.	Rukinalgahaowitawatta	do.	0	0 11	10
L 275	Do.	Rukinalgahaowita	Owita	1	2 11	20
M 275	Do.	Rukinalgahawalapolla	Field	1	0 20	20
N 275	Do.	Okandawalagodellaowita	Owita	0	2 39	20
O 275	Do.	Weyanwalawatta or Delgahawatta	Garden	0	3 32	10
P 275	Do.	Weyanwalawatta or Dawatagahawatta	do.	0	1 1	10
Q 275	Do.	Weyanwalawatta	do.	0	3 22	10
R 275	Do.	Weyanwanwalawatta or Godawatta	do.	0	1 24	10
S 275	Do.	Weyanwalakumbura	Field	2	3 28	40
T 275	Do.	Weyamullewalapuwe or Galagawawala- puwe	do.	0	1 20	40
U 275	Do.	do.	Owita	0	1 34	20
V 275	Do.	Ratmalgahaliyaddaowita	do.	1	2 12	15
W 275	Do.	Wamparagahaliyaddaowitawatta	Garden	0	2 19	10
X 275	Do.	Ratmalgahaliyaddaowitawatta	do.	0	3 27	10
Y 275	Do.	Maddaowitawatta	do.	0	2 15	15
B 276	Do.	Gorakagahaowitakumbura	Field	0	3 4	30
C 276	Do.	Gorakagahaowita	Owita	2	1 36	15
D 276	Do.	Gorakagahaowitawatta	Garden	0	2 0	10
E 276	Do.	Haliaowita or Heraligahaowita	Owita	3	0 10	20
F 276	Do.	Dikowita	do.	2	3 30	20
G 276	Do.	do.	do.	1	1 3	20
H 276	Do.	Pahaladiabinneowita	do.	2	3 24	20
I 276	Do.	Ratmalapottawatturawa	Field	16	1 30	45
J 276	Do.	do.	Owita	1	3 6	15
K 276	Do.	do.	Field and deniya	1	1 31	20
L 276	Do.	Kandaketiyadeniya	Field	1	3 6	23
M 276	Do.	Kandaketiyawatta	Garden	0	2 16	10
N 276	Do.	do.	do.	0	1 35	10
O 276	Do.	Delgahawatta	do.	0	2 4	10
Q 276	Do.	Kowilagodatuwawatta	do.	1	0 31	10
R 276	Do.	Galagawawatta	do.	0	2 32	10
S 276	Do.	do.	do.	0	2 2	10
T 276	Do.	do.	do.	0	1 0	10
U 276	Do.	Liyangahawatta	do.	0	0 37	10
V 276	Do.	Kattakarallawatta or Madakodawatta	do.	1	1 12	10
W 276	Do.	Halgahawatta or Walgedarawatta	do.	2	2 14	10
X 276	Do.	Maskumbura	Field	1	1 0	45
Y 276	Do.	Bomigahawatta	Garden	0	3 2	10
A 277	Do.	Godawatta	do.	0	2 10	10
B 277	Do.	Pitatottakanattawatta	do.	0	2 32	10
C 277	Do.	do.	do.	0	1 12	10
H 277	Do.	Halgahawalapuwe or Kolamadeniya	Deniya	0	1 18	10
I 277	Nagoda	Tenairawallawatta	Garden	0	2 0	10
J 277	Do.	Tenairwallaowita	Owita	0	2 0	15
K 277	Do.	Damullagekanattiya	Field	0	1 3	20
L 277	Do.	Ihalagorakagahakanattiya	do.	0	1 24	20
N 277	Do.	Battalawatta	Garden	0	1 10	10
P 277	Do.	Pahalagorakagahakanattiya	Field	0	1 31	20
Q 277	Do.	Watta-addarakanattiya	do.	1	1 33	20

Lot.	Village.	Name of Land.	Description.	Extent.	Upset Price
					per Acre.
				A. R. P.	Rs.
R 277	Nagoda	Gurugewatta	Garden	0 3 9	10
S 277	Kurupanawa	Gorakagahairawallaatta	do.	0 2 15	10
T 277	Do.	Ethandagahairawallaatta	do.	0 2 30	10
U 277	Do.	Gorakagahairawallaowita	Owita	0 2 8	10
V 277	Do.	Kurumullakumbura	Field	0 2 17	15
X 277	Do.	Magurugodakumbura	do.	3 3 20	32
Y 277	Kurupanawa and Nagoda	Delpotwala	Field and swamp	0 2 12	32
Z 277	Kurupanawa	Kitulkandakumbura	Field	1 0 33	32
A 278	Do.	Kitulkandawatta	Garden	0 2 20	10
B 278	Do.	do.	do.	1 2 6	10
C 278	Do.	Pamburugahawatta	do.	0 2 15	10
E 278	Nagoda	Kitulkandakumbura	Paddy land	0 1 0	16
J 278	Udaweliwitiya	Palowitakanattawatta	Garden	0 3 13	15
K 278	Do.	Watturakadaowita	Owita	0 2 0	15
L 278	Do.	Palleowita	do.	1 1 33	15
M 278	Do.	do.	do.	1 3 29	15
N 278	Do.	Palowitawatta	Garden	0 3 0	15

Any persons considering that they have any claims to these lands are hereby noticed to produce evidence of their title before the Government Agent on the day of sale.

Further information respecting these lands may be obtained from the Surveyor-General, and respecting the conditions of sale from the Government Agent, Galle.

By His Excellency the Governor's command,

W. T. TAYLOR,
Acting Colonial Secretary.

No. 1,106, s. p.

වම් 1901 ක්වු පෙබරවාරි මස 13 වෙනි දින කොළඹ මහජනකාරිස්ථානයේ කන්තෝරුවේදී.

දකුණු දිසාවේ ගාල්ලේ ඒජන්ත උත්තෝරුවේදී විසින් මෙහි පහත සඳහන්වෙන ආශ්ව ව සන්තක ඉඩම් ආශ් වුවේ නියෝගවල ප්‍රකාරයට වම් 1901 ක්වු අප්‍රේල් මස 16 වෙනි දින වු අගතරුවාද දවල් දෙලඟට බද්දේ ගල කාකාමේදී වෙන්දේසිකර විකුණනට යෙදෙනවා ඇත.

දකුණු දිසාවේ ගාල්ලේ ගඟබඩපත්තු කොට්ඨාසයේ පිහිටා තිබෙන බිම්කැබලි 131ක්. සිතියම 703.

නො.	ගම.	ඉඩමේ නම.	අන්දම.	අක්කරයක මහත. වර්තකම.	
				අ. රු ප.	රු.
6041	ගම්මැද්දගොඩ	අලවත්තගොඩබැද්ද	කැලේ	1 1 0	10
6042	එම	අඹගඟවත්ත	එම	0 1 32	10
6043	එම	ලීදගාවවත්ත	එම	0 1 24	10
6044	එම	මලපොතුගොඩමුල්ල	ඕව්ව	0 1 2	10
6045	එම	පදිත්තෙගෙදරවල	වතුර	0 2 13	10
6047	එම	කැනිගොඩැල්ල	කැලේ	0 2 29	10
6049	එම	කනත්තගොඩ	එම	1 2 22	10
6050	එම	මාස්කුඹුරගොඩ	කුඹුර	1 3 17	10
6052	එම	කෝවිල්ලගොඩ	වත්ත	0 1 23	10
6053	එම	කෝවිල්ලගොඩ ඉහලදෙණිය	දෙණිය සහ කුඹුර	1 1 21	10
6057	කුරුපතාව	මතුරගොඩ උඩුමුල්ල	දෙණිය	1 1 28	15
6058	උඩවැලිවිටිය	ගදිල්ලආඤ්ඤදෙණිය	කුඹුර	1 1 37	15
U 272	ගම්මැද්දගොඩ	කිතුල්ගඟගොඩැල්ල ඕව්ව	ඕව්ව	3 0 8	15
W 272	එම	වත්තඅද්දර	කුඹුර	0 2 16	25
X 272	එම	ලියන්දගාව මතුරව	එම	1 2 24	25
Y 272	එම	මිල්ලගඟවත්ත	වත්ත	0 3 32	10
A 273	එම	උඩගෙදරවත්ත නොනොන් අඹගඟවත්ත	එම	2 0 33	10
B 273	එම	අලවත්ත	එම	0 2 14	10
C 273	එම	එම	එම	0 1 18	10
D 273	එම	බුකුටියාච්චවත්ත	එම	0 2 3	10
E 273	එම	එම	එම	0 3 7	10
F 273	එම	බුකුටියාච්ච කුඹුර	කුඹුර	6 1 10	30
H 273	එම	ලීදගාවකුඹුර	එම	0 3 0	15
I 273	එම	පරගඟලීදද	එම	0 1 9	15
J 273	එම	ලීදගාවවත්ත	වත්ත	0 1 34	10
K 273	එම	දවටගඟවත්ත	එම	1 0 13	10
L 273	එම	මුරුවගඟවත්ත	එම	1 2 5	10
M 273	එම	කෝවිල්ලවත්ත	එම	1 0 6	10
N 273	එම	වර්සවත්ත	එම	0 1 26	10
P 273	එම	වෙලඅද්දර කුඹුර	කුඹුර	0 1 13	15
Q 273	එම	පීදනගෙදරවත්ත	කැලේ	0 3 12	10
S 273	එම	ජම්බුගඟවත්ත	වත්ත	1 1 23	10
T 273	එම	අලවත්තවලපුව කුඹුර	කුඹුර	0 1 25	20
V 273	එම	ගල්ගඟවත්ත	වත්ත	2 0 11	10

නො.	ගම.	ඉඩමේ නම.	අන්දම.	මහක.		අක්කරයක	
				අ. රු. ප.	රු.	වටිනාකම.	
W273	භමමැද්දකොඩ	හල්ගහවතුරවම්පිට	ඕව්ව	1	1	16	15
X 273	එම	ගලගාවවතුරව	එම	1	1	0	15
Y 273	එම	හල්හැල්ලුවන්ක	වන්ක	0	3	10	10
Z 273	එම	මිලිල්ලගහවන්ක	එම	2	1	10	10
A 274	එම	තුරුපුල්ලෙකුඹුර	කුඹුර	0	0	28	25
C 274	එම	උඩකුඹුර	එම	0	3	21	30
D 274	එම	ලීදගාවකුඹුර	එම	0	2	8	12
F 274	එම	හත්තවපොත්තකුඹුර	එම	0	3	13	10
G 274	එම	හල්පුල්ලෙගොඩැල්ලම්පිට	ඕව්ව	0	0	18	15
I 274	එම	පිටවතුර	කුඹුර	0	0	29	25
J 274	එම	හල්පුල්ලෙකුඹුර ගොඩැල්ල					
		නොහොත් අඹලතොටගො					
		ඩැල්ල	වන්ක	1	0	0	10
K 274	එම	අම්බලම්තොටම්පිට	ඕව්ව	1	0	16	15
L 274	එම	වරිසගොඩැල්ලවන්ක	වන්ක	0	3	34	10
O 274	එම	උඩකැල්ලම්පිට	ඕව්ව සහ වන්ක	1	0	3	10
P 274	එම	ගලගාවවලපුව	කුඹුර	0	2	2	45
Q 274	එම	මැදකුඹුර	එම	1	2	20	45
R 274	එම	ගොඩැල්ලවන්ක	වන්ක	0	1	15	10
S 274	එම	අද්දරමගවන්කඅද්දරදෙහිය	කුඹුර	0	0	30	12
T 274	එම	අද්දරමගවන්ක	වන්ක	0	2	31	10
U 274	එම	බවදෙඹගහවන්ක	එම	0	0	28	10
W274	එම	අද්දරමගම්ල	කුඹුර	1	1	31	12
X 274	එම	අද්දරමගම්ලඋඩුමුල්ල	දෙහිය සහ වන්ක	0	1	30	10
Y 274	එම	අප්පගවාවන්ක නොහොත්					
		දෙලඅරලියවන්ක	වන්ක	0	3	4	10
Z 274	එම	පදිත්තෙගෙදරවන්ක	එම	0	3	2	10
B 275	එම	හෙල්ලියම්පිටවන්ක	එම	1	0	31	10
C 275	එම	හෙල්ලියම්පිට	එම	0	0	26	15
D 275	එම	හෙල්ලියම්පිට වලපොල්ල	ඕව්ව සහ කුඹුර	0	2	29	15
E 275	එම	බෙලිඅත්තෙකුඹුර	කුඹුර	1	0	30	40
F 275	එම	රූපගෙවන්ක නොහොත්					
		තාවැල්ලගොඩවන්ක	වන්ක	0	2	32	10
G 275	එම	කාවැල්ලකුඹුර	කුඹුර	1	0	10	40
J 275	එම	නාරත්තහලියද්ද ඕව්වවන්ක	වන්ක	0	1	20	10
K 275	එම	රූක්මල්ලගහම්පිටවන්ක	වන්ක	0	0	11	10
L 275	එම	රූක්මල්ලගහම්පිට	ඕව්ව	1	2	11	20
M 275	එම	රූක්මල්ලගහවලපොල්ල	කුඹුර	1	0	20	20
N 275	එම	ඕකන්දවලගොඩැල්ලම්පිට	ඕව්ව	0	2	39	20
O 275	එම	වේගන්වලවන්ක නොහොත්					
		දෙල්ලගහවන්ක	වන්ක	0	3	32	10
P 275	එම	වේගන්වලවන්ක නොහොත්					
		දව්වගහවන්ක	එම	0	1	1	10
Q 275	එම	වේගන්වලවන්ක	එම	0	3	22	10
R 275	එම	වේගන්වලවන්ක නොහොත්					
		ගොඩවන්ක	එම	0	1	24	10
S 275	එම	වේගන්මුල්ලෙකුඹුර	කුඹුර	2	3	28	40
T 275	එම	වේගන්වලවලපුව නොහොත්					
		ගලගාවවලපුව	එම	0	1	20	40
U 275	එම	එම	ඕව්ව	0	1	34	20
V 275	එම	රත්මල්ලගහලියද්දම්පිට	එම	1	2	12	15
W275	එම	වම්පරගහලියද්දම්පිටවන්ක	වන්ක	0	2	19	10
X 275	එම	රත්මල්ලගහලියද්දම්පිටවන්ක	එම	0	3	27	10
Y 275	එම	මැදම්පිටවන්ක	එම	0	2	15	15
B 276	එම	ගොරකගහම්පිටකුඹුර	කුඹුර	0	3	4	30
C 276	එම	ගොරකගහම්පිට	ඕව්ව	2	1	36	15
D 276	එම	ගොරකගහම්පිට වන්ක	වන්ක	0	2	0	10
E 276	එම	හලියම්පිට නොහොත්					
		ගොරලියගහ ඕව්ව	ඕව්ව	3	0	10	20
F 276	එම	දික්ඕව්ව	එම	2	3	30	20
G 276	එම	එම	එම	1	1	3	20
H 276	එම	පහලදික්ඕව්වෙ ඕව්ව	එම	2	3	34	20
I 276	එම	රත්මල්ලපොත්ත වතුරව	කුඹුර	16	1	30	15
J 276	එම	එම	ඕව්ව	1	3	6	15
K 276	එම	එම	කුඹුර සහ දෙහිය	1	1	31	20
L 276	එම	කඤ්ඤාපිය දෙහිය	කුඹුර	1	3	6	23
M 276	එම	කඤ්ඤාපියවන්ක	වන්ක	0	2	16	10
N 276	එම	එම	එම	0	1	35	10
O 276	එම	දෙල්ලගහවන්ක	එම	0	2	4	10
Q 276	එම	කෝම්පිල්ලොඩකුව වන්ක	එම	1	0	31	10

නො.	කම.	ඉඩමේ නම.	අත්දම.	අක්ෂරයන් වලින්.	
				අ. රු. ප.	රු.
R 276	එම	ගලගාවවත්ත	වත්ත	0 2 32	10
S 276	එම	එම	එම	0 2 2	10
T 276	එම	ගලගාවවත්ත	වත්ත	0 1 0	10
U 276	එම	ලියකගවත්ත	එම	0 0 37	10
V 276	එම	කැවකැරුල්ලවත්ත නොහොත් මදක් වත්ත	එම	1 1 12	10
W276	එම	ගල්ගවත්ත නොහොත් වල්ගෙදරවත්ත	එම	2 2 14	10
X 276	එම	මාස්කුඹුර	කුඹුර	1 1 0	45
Y 276	එම	බෝම්බගවත්ත	වත්ත	0 3 2	10
A 277	එම	ගොඩවත්ත	එම	0 2 10	10
B 277	එම	පිටකොට්ටකත්තවත්ත	එම	0 2 32	10
C 277	එම	එම	එම	0 1 12	10
H 277	එම	ගල්ගවත්ත නොහොත් කෙලමදෙහිය	දෙහිය	0 1 18	10
I 277	එම	කෙනෙසිරවල්වත්ත	වත්ත	0 2 0	10
J 277	එම	කෙනෙසිරවල්මිට්ට	මිට්ට	0 2 0	15
K 277	එම	දම්මුල්ලගෙකනවිය	කුඹුර	0 1 3	20
L 277	එම	ඉහලගොරකගකනවිය	එම	0 1 14	20
N 277	එම	බමලාවවත්ත	වත්ත	0 1 10	10
P 277	එම	පහලගොරකගකනවිය	කුඹුර	0 1 31	20
Q 277	එම	වත්තඅද්දරකනවිය	වත්ත	1 1 33	20
R 277	එම	ගුරුගෙවත්ත	එම	0 3 9	10
S 277	කුරුපතාව	ගොරකගකරවල්වත්ත	එම	0 2 15	10
T 277	එම	ඒදත්තගකරවල්වත්ත	එම	0 2 30	10
U 277	එම	ගොරකගකරවල්මිට්ට	මිට්ට	0 2 8	10
V 277	එම	කුරුමුල්ලකුඹුර	කුඹුර	0 2 17	15
X 277	එම	මගුරුගොඩකුඹුර	එම	3 3 20	32
Y 277	එම සහ නාගොඩ	දෙලපොත්තවල්	කුඹුර සහ	0 2 12	32
Z 277	කුරුපතාව	කිතුල්කන්දකුඹුර	කුඹුර	1 0 33	32
A 278	එම	කිතුල්කන්දවත්ත	වත්ත	0 2 20	10
B 278	එම	එම	එම	1 2 6	10
C 278	එම	පේඛුරුගවත්ත	එම	0 2 15	10
E 278	නාගොඩ	කිතුල්කන්දකුඹුර	කුඹුර	0 1 0	16
J 278	උඩවැලිමිට්ට	පලෝමිට්ටකත්තවත්ත	වත්ත	0 3 13	15
K 278	එම	වතුරකඩමිට්ට	මිට්ට	0 2 0	15
L 278	එම	පල්ලෙමිට්ට	එම	1 1 33	15
M 278	එම	එම	එම	1 3 29	15
N 278	එම	පලෝමිට්ටවත්ත	වත්ත	0 3 0	15

මෙම ඉඩම් කැබලිවලට අයිතිවැසිකම් කියාහිඟිය යම් අයෙක් ඇත්නම් ඔහු විසින් මේ විකිනීමේ දිනේදී ඊට අයිතිවැසිකම් කියා තිබෙන මජපු යනාදිය දකුණු පලාතේ මහජනතලත්තාත්සේව පෙත්තා සිටින්නට ඔහුය.

මෙම ඉඩම් ගැණ වැඩිදුර කාරණා සර්වේසර්පතරුල්ලත්තාත්සේවෙත්ද, විකිනීමේ කොන්දේසි ගැණ කාරණා දකුණු පලාතේ ඒජන්තලත්තාත්සේවෙත්ද දැනගත්ව පුළුවන.

ගරුතර ආණ්ඩුකාර උතුරුමහත්මන්සේවෙත් ආඥාවලය,
 ඩබ්ල්යු. පී. චේලර්,
 වැඩබලන මහසෙනුකාරීස් මමිය.

LAND SALES IN THE EASTERN PROVINCE.

No. 820, E. P.

Colonial Secretary's Office,
 Colombo, February 16, 1901.

ON Thursday, April 11, 1901, and the following days, at noon, the Government Agent for the Eastern Provinces will put up to auction, at his office in Batticaloa, the under-mentioned portions of Crown Land, on the terms authorized by Government.

Preliminary plan 857.—Karavaku pattu.

Lot.	Village.	Name of Applicant.	Description.	Extent.		Upset Price per Acre.	
				A.	R. P.	Rs.	c.
10373	Naipadimunai	Rev. G. Leese	Chantankenippumi	1	2 12	10	0
4107	Karunkodittivu	H. Umarumeyatin	Fit for paddy	10	0 0	10	0
4108	Do.	do.	do.	10	0 0	10	0
215	Karunkodittivu	A. Miralevvai	Cultivated	2	2 24	10	0

Lot.	Village.	Name of Applicant.	Description.	Extent.		Upset Price	
				A.	R. P.	per Acre.	Rs. c.
Preliminary plan 2,704.							
77751	Oluwil	I. V. Utumankandu	Kurankutinippumi	12	2 16	12	50
Preliminary plan 436.—Porativu.							
3966	Natanai	S. Kachinata Aiyer	Chinnappallam	12	0 0	10	0
Preliminary plan 1,625.							
4572	Kammalaporativu	R. Tanukkodi	Virakkulikkadu	5	2 8	10	0
4573	Do.	do.	do.	7	0 11	10	0
Preliminary plan 370.—Nadukadu.							
G 133	Varrippatanchenai	K. Levvattampi	Field	13	3 20	10	0
I 132	Do.	Heirs of Akamatumurappodi and others	Veddukkadduveli	24	0 29	—	*
Preliminary plan 1,179.—Manmunai.							
2225	Tevilamunai	K. Nakar	Fit for paddy	21	1 5	10	0
Preliminary plan 2,174.—Rukam.							
7258	Lavanai	A. Pokker, &c.	Toduvilkadu	61	1 28	12	50
7261	Do.	do.	do.	2	2 39	12	50
Preliminary plan 2,726.—Eravur.							
77864	Chittandi	P. Chinnattampi	Field	16	0 34	12	50
77865	Do.	A. Ismalevvai	do.	24	2 2	12	50
77866	Do.	do.	Open land	0	3 36	10	0
77867	Do.	K. Arumukam	Field	11	2 0	12	50
77868	Do.	T. Kanapatiyan and K. Kanapati	do.	13	3 0	12	50
77869	Do.	K. Kanapatiyan	do.	9	3 23	12	50
Preliminary plan 2,740.—Rukam.							
77921	Makulanai	M. Aptulkatarlevvai	Field	12	2 15	12	50
77922	Do.	A. Levvattampi	do.	8	3 24	12	50
77923	Do.	General sale	Fit for paddy	11	0 37	12	50
77927	Do.	U. Chinnattampi	Tobacco garden	0	1 31	12	50
77928	Do.	Heirs of K. Kumaravelu	Field	3	3 31	12	50
77929	Do.	A. Inurainkandu	Field encroachment	1	0 8	12	50
77930	Do.	M. Asanalevvai	do.	10	3 28	12	50
77931	Do.	A. Slemalevvai	Tobacco garden	3	3 20	12	50
Preliminary plan 2,733.—Koralai pattu.							
77894	Chantiveli	K. Katpuran	Cleared land	0	1 6	15	0
77895	Do.	do.	do.	0	2 10	15	0
77896	Do.	P. Katiresan	Fit for cocoanuts	0	1 30	15	0
77897	Do.	do.	do.	0	2 8	15	0
77898	Do.	W. Panikkan	do.	1	3 28	15	0
77899	Do.	S. Kumaravelu and K. Muttan	Cocoanut garden	0	2 21	12	50
77900	Do.	do.	do.	0	0 9	12	50
77901	Do.	S. Kumaravelu	Fit for cocoanuts	1	2 37	12	50
77902	Do.	A. Veluppillai	Encroachment	0	1 7	20	0
77904	Do.	K. Kantappan	Fit for cocoanuts	3	3 10	12	50
Preliminary plan 2,156.—Porativu.							
7133	Palukamam	M. Chinnappillai	Fit for paddy	16	2 22	10	0

* Certificate of quiet possession,

Further information regarding these lands and conditions of sale may be obtained from the Government Agent, Eastern Province, Batticaloa.

By His Excellency the Governor's command,

W. T. TAYLOR,
Acting Colonial Secretary.

No. 820, E. P.

கொலோனியல் சர்க்கிற்றத்தாரா ஆபீசில்,
கொழும்பில், 1901 ம ஆண்டு மார்ச்சு 16 ந் உ.

1901 ம ஆண்டு சித்திரைமாதம் 11 ந் தேதியாகிய வியாழ்ச்சிழைமையிலு மகனையடுத்த நாடகனிலும் 8 மணிக்கு கிழக்கு மாகாணத்தது கவறணமேந்த யேசுநறவர்கள் தனது ஆபீசில் இத்தையிற சொலவப படபருக்கிற முடிசுகுரிய காணித்துணுகளை, அரசாட்சியாரால் உத்தரவுபண்ணப்படபடிருக்கும் பொருத்தபிர வாரம் ஏலச்சிற்குகறி விற்பார.

காணித்துணுகள், கிழக்கு மாகாணத்தது மட்டகளைபடி டிலதிறிககிவிருக்கின்றன.

படம் 857. கரைவாருபபறறு.

தரிப்புலலை அக்கரொன

இல.	குறிச்சி.	கேள்விகாரணின பெயர்.	விபரம்.	விசாலம்.		நூ. ச.	
				அ. நா. பெ.	நூ. ச.		
10873	நாயபபடிமுனை	கனம் ஜி. வீசு	சாந்தன்கேனியபூமி	1	2 12	10 0	
படம் 1,549. அக்கரைபபறறு.							
4107	கருங்கொட்டித்திவு	ஆ. உமறுமெய்யதீன	வேளாணமைபபூமி	10	0 0	10 0	
4108	ஓடி	ஓடி	ஓடி	10	0 0	10 0	
படம் 991.							
215	ஓடி	அ. மீராவெல்வை	செய்கைபண்ணியபூமி	2	2 24	10 0	

இல.	குறிச்சி.	கேள்விகாரணின பெயர்.	வீபரம்.	தரிப்பு விலை ஏக்கரொன்றுக்கு	
				வீசாலம். அ. மு. ப.	ரூ. ச.
		படம 2,704.			
77751	ஒலுவில	இ. வீ. உதுமானகண்டு	சூரங்குதினனிப்பூமி	12 2 16	12 50
3966	நாதனை	படம 436. போரதிவுபற்று. சி. காசிநாதையர்	சினையபாலம்	12 0 0	10 0
4572	கமமாற்போரதிவு	படம 1,625. இ. தனுககோம	வீரககுளிககாடு	5 2 8	10 0
4573	ஓடி	ஓடி	ஓடி	7 0 10	10 0
G 133	வரிப்பதனசேனை	படம 370. நாகோடுபற்று. கா. வெவ்வைத்தமபி	வயல	13 3 20	10 0
I 132	ஓடி	அகமதுமீர்போடியினு ருதாளர்	வெடடுக்காட்டுவெளி	24 0 29	ஆட்சி
2225	தெவ்வாமுனை	படம 1,179. மண்முனைப்பற்று. கா. நாகன	வேளாண்மைக்காகியது	21 1 5	10 0
7258	லாவனை	படம 2,174. உறுகாமம். அ. போக்கா	தொடுவிலகாடு	61 1 28	12 50
7261	ஓடி	ஓடி	ஓடி	2 2 39	12 50
		படம 2,726. ஏறூர்.			
77864	சிதூணடி	ப. சினித்தமபி	வயல	16 0 34	12 50
77865	ஓடி	அ. இசுமாவெவ்வை	ஓடி	24 2 2	12 50
77866	ஓடி	ஓடி	வெட்டப்பூமி	0 3 36	10 0
77867	ஓடி	கா. ஆறுமுகம்	வயல	11 2 0	12 50
77868	ஓடி	தொ. கணபதியானு ப			
		க. கணபதியும்	ஓடி	13 3 0	12 50
77869	ஓடி	ர. கணபதியான	ஓடி	9 3 23	12 50
		படம 2,740. உறுகாமம்.			
77921	மகனூர்முனை	மு. அலுவலகாதா வெ	வயல	12 2 15	12 50
77922	ஓடி	வ்வை	ஓடி	8 3 24	12 50
77923	ஓடி	அ. வெவ்வைத்தமபி	ஓடி	11 0 37	12 50
77927	ஓடி	பொதுவிற்பனவு	வேளாண்மைக்காகியது	0 1 31	12 50
77928	ஓடி	உ. சினனத்தமபி	புகையிலைத்தோட்டம்	3 3 31	12 50
77929	ஓடி	சுமாரவேலி நூரித	தாளர்	1 0 8	12 50
77930	ஓடி	தாளர்	வயல	10 3 28	12 50
77931	ஓடி	அ. இவ்றயினகண்டு	கூட்டப்பிடித்தபூமி	3 3 20	12 50
		மு. அசுறாவெவ்வை	ஓடி		
		அ. சீலேமாவெவ்வை	புகையிலைத்தோட்டம்		
		2,783. கோணைப்பற்று.			
77894	சந்திவெளி	ச. கற்பூரன	குப்பரவழியணியபூமி	0 1 6	15 0
77895	ஓடி	ஓடி	ஓடி	0 2 10	15 0
77896	சந்திவெளி	ப. கதிரேசன்	தென்கைக்கேற பூமி	0 1 30	15 0
77897	ஓடி	ஓடி	ஓடி	0 2 8	15 0
77898	ஓடி	பணிககன	ஓடி	1 3 28	15 0
77899	ஓடி	சி. குமாரவேலுவும் க.	முத்தானும	0 2 21	12 50
77900	ஓடி	முத்தானும	தென்கைக்கேறத்தோட்டம்	0 0 9	12 50
77901	ஓடி	ஓடி	ஓடி	1 2 37	12 50
77902	ஓடி	சி. குமாரவேலு	தென்கைக்கேறபூமி	0 1 7	20 0
77904	ஓடி	அ. வேலுப்பிள்ளை	கூட்டப்பிடித்த பூமி	3 3 10	12 50
		க. கந்தப்பன	தென்கைக்கேற பூமி		
		படம 2,156, போரதிவுபற்று.			
7133	பளுகாமம்	மு. சினையபிள்ளை	வேளாண்மைக்காகியது	16 2 22	10 0

இக்காணிகளைப்பற்றிய மேலதனைமான வினம்பரங்களையும் விற்பனைகளைக்கொண்டபற்றியும் மட்டக்களப்பு அரசாட்சி ஏசன்றுத துரையவர்களிடம் வினாவிஅறிந்து கொள்ளலாம்.

தேசாதிபதி மகோத்தமா அவர்களினது கட்டளையின்படி,
டபிள்யூ. றீ. தேயிலா,
இராசாங்க விதிதரின வேலைபாரப்பவா.

LAND SALES IN THE NORTH-WESTERN PROVINCE.

No. 1,454, N.W. P.

Colonial Secretary's Office,
Colombo, February 13, 1901.

ON Friday, March 29, 1901, at 1 o'clock P.M., the Government Agent for the North-Western Province will put up to auction, at his office in Kurunegala, the under-mentioned portions of Crown Land, on the terms authorized by Government.

Three allotments of land situated in the Hiriyala hatpattu division of the Kurunegala District of the North-Western Province.

Preliminary plan 537.

Lot.	Village.	Name of Land.	Description.	Extent. A. R. P.
3544	Waduwannegama	Wattehena	Jungle	6 0 20
3546	Do.	Waduwannewewa Wewaihalahena	Small tank and jungle	29 2 20
3548	Kalugalla	Migahamulahena	Jungle	8 3 13

Upset price,—Rs. 10 per acre.

Further information respecting these lands may be obtained from the Surveyor-General, and respecting the conditions of sale from the Government Agent, North-Western Province.

By His Excellency the Governor's command,
W. T. TAYLOR,
Acting Colonial Secretary.

No. 1,454, N.W. P.

වම් 1901 ක්වු පෙබරවාරි මස 13 වෙනි දින කොළඹ
මහසෙනෙවරියාගේ කන්තෝරුවේදීය.

වම් දිනවනේ ආණ්ඩුවේ ඒජන්තවරයාගේ විසින් මෙහි පහත සඳහන්වන ආණ්ඩුව සන්තක ඉඩම් ආණ්ඩුවේ නියෝගවල ප්‍රකාරයට වම් 1901 ක්වු මාර්තු මස 29 වෙනි දිනවන දිනවන සිකුරුදා දවල් 1 වන කුරුනෑගල කම් මෙරියේදී වෙන්දේසිකර විකුණුවට යෙදෙනවා ඇත.

වම් දිනවනේ කුරුනෑගල පලාතේ හිරියාලහත්පත්තුවේ කොවිටාසයේ පිහිටා තිබෙන බිම්කුමෙලි 3 ක්.
සිතියම 537.

කො.	ගම.	ඉඩමේ නම.	අන්දම.	මහස. අ. රු. ප.
3544	වඩුවත්තේගම	වත්තේගම	කැලේ	6 0 20
3546	එම	වඩුවත්තේවැවේ වැවඉහලපෙන	පුත්ති වැව සහ කැලේ	29 3 20
3548	කලුගල්ල	මහනුවරපෙන	කැලේ	8 3 13

නියමකරණලද මුදල අක්කරයක් රු. 10යි.

මෙම ඉඩම් ගැණ වැඩිදුර කාරණා සර්වේසර්ජන්ට්වරයාගේගෙන්ද, විකිනීමේ කොන්දේසි ගැණ කාරණා වම් දිනවනේ ආණ්ඩුවේ ඒජන්තවරයාගේගෙන්ද දැනගත්ව පුළුවන.

ගරුකර ආණ්ඩුකාර උතුමානත්වයන්ගේගේ ආඥාව ලෙස,
බිකිල්ලු. පී. මේලර්,
වැඩබලන මහසෙනෙවරියාගේ මහත.

No. 1,455 N.W. P.

Colonial Secretary's Office,
Colombo, February 13, 1901.

ON Friday, March 29, 1901, at 1 o'clock P.M., the Government Agent for the North-Western Province will put up to auction, at his office in Kurunegala, the under-mentioned portions of Crown Land, on the terms authorized by Government.

An allotment of land situated in the Weudawilli hatpattu division of the Kurunegala District of the North-Western Province.

Preliminary plan 572. Village—Doraliyawa.

Lot.	Name of Land.	Name of Claimant.	Description.	Extent. A. R. P.
B 202	Pepillamadahena.	Mudalihamy, ex-arachchi	Young cacao, coffee, and plantain	2 0 16

Upset price—Rs. 30 per acre.

Further information respecting this land may be obtained from the Surveyor-General, and respecting the conditions of sale from the Government Agent, North-Western Province.

By His Excellency the Governor's command,
W. T. TAYLOR,
Acting Colonial Secretary.

No. 1,455 N.W. P.

වම් 1901 ක්වු පෙබරවාරි මස 13 වෙනි දින කොළඹ මහසෙනෙවුකාරිස්ථානයේ කන්තෝරුවේදී.

වසම් දිසාවේ ආණ්ඩුවේ ඵ්ජන්තලන්තාන්සේ විසින් මෙහි පහත සඳහන්වෙන ආණ්ඩුව සන්තක ඉඩම ආණ්ඩුවේ නියෝගවල ප්‍රකාරයට වම් 1901 ක්වු මාර්තු මස 29 වෙනි දිනවූ සිකුරුදා දවල් 1 ව ආරුහුණල කව්වේරියේදී වෙන්දේසිකර විකුණනව යෙදෙනවා ඇත.

වසම් දිසාවේ ආරුහුණල පලාතේ වැට්ටිපිල්ලිකන්තන්තුවේ කොව්ඩාසයේ පිහිටා තිබෙන බිම්කැබලි 7ක්. සිතියම 572. ගම—දොරවිතාව.

නො.	ඉඩමේ නම.	අයිතිකම් කියත්තා.	අන්දම.	මහස. අ. රු. ප.
B 202	පැපිලමඩයේන	වුදලිහාමි හිටපු ආරම්භිල	කෙහෙල්, කෝපි සහ කොකෝ ඇති ඉඩම.	2 0 16

නියමකරණලද වුදල අක්කරයක් රූපියල් 30යි.

මෙම ඉඩම ගැණ වැඩිදුර කාරණ සර්වේයර්ජන්තලන්තාන්සේගෙන්ද, විකිනීමේ කොන්දේසි ගැණ කාරණ වසම්දිසාවේ ආණ්ඩුවේ ඵ්ජන්තලන්තාන්සේගෙන්ද දැනගන්ව පුළුවන.

ගරුකර ආණ්ඩුකාර උතුමානන්තන්සේගේ ආඥාවලය, බ්‍රිස්ලය. පී. වේලර්, වැඩබලන මහසෙනෙවුකාරිස් වම්ක.

No. 1,456, N.W. P.

Colonial Secretary's Office, Colombo, February 12, 1901.

ON Monday, March 25, 1901, at 1 o'clock P.M., the Assistant Government Agent for the Chilaw District will put up for sale or settlement, at his office in Chilaw Kachcheri, the under-mentioned portions of Crown Lands, on the terms authorized by Government.

Seven allotments of land situated in the Pitigal korale north and south divisions of the Chilaw District of the North-Western Province.

Lot.	Village.	Name of Claimant.	Description.	Extent.		Upset Price
				A.	R.	per Acre.
H 647	Yoda-ela	Kiriya and others	Field	5	3 32	—*
7908	Do.	Crown	High jungle	39	1 32	50
I 647	Do.	Kiriya and others	Field	0	1 20	—*
7910	Yoda-ela and Talgahawela	Crown	Jungle	93	2 39	50
Preliminary plan 2,397.						
11090	Bangadeniya	Crown	Low jungle	2	3 38	20
11091	Do.	do.	Planted land	1	0 10	30
Preliminary plan 1,509.						
7894	Mugunuwatawana	Crown	Jungle	51	3 17	30

* Certificate of quiet possession.

Further information respecting these lands may be obtained from the Surveyor-General, and respecting the conditions of sale from the Assistant Government Agent, Chilaw.

By His Excellency the Governor's command,
W. T. TAYLOR,
Acting Colonial Secretary.

No. 1,456, N.W. P.

වම් 1901 ක්වු පෙබරවාරි මස 12 වෙනි දින කොළඹ මහසෙනෙවුකාරිස්ථානයේ කන්තෝරුවේදී.

වසම් දිසාවේ ගලාවත දිස්ත්‍රික්කවේ උපඵ්ජන්තලන්තාන්සේ විසින් මෙහි පහත සඳහන්වෙන ආණ්ඩුව සන්තක ඉඩම ආණ්ඩුවේ නියෝගවල ප්‍රකාරයට වම් 1901 ක්වු මාර්තු මස 25 වෙනි දිනවූ සඳුදා දවල් 1 ව ගලාවත කව්වේරියේදී වෙන්දේසිකර විකුණනව ගෝ බේරුම්කරදෙන්නව යෙදෙනවා ඇත.

වසම් දිසාවේ ගලාවත දිස්ත්‍රික්කවේ උතුරු සහ දකුණු පිටිගල්කෝරලේ කොව්ඩාසයේ පිහිටා තිබෙන බිම්කැබලි 7ක්. සිතියම 1,511.

නො.	ගම.	අයිතිකම් කියත්තා.	අන්දම.	මහස. අ. රු. ප.	අක්කර ගස මිල.
H 647	යෝදඇල	කිරියා සහ තවත් අය	කුඹුර	5 3 32	බජපුව
7908	එම	ආණ්ඩුව	උස්කැලාව	39 1 32	50
I 647	එම	කිරියා සහ තවත් අය	කුඹුර	0 1 20	බජපුව
7910	එම සහ තල්ගහවෙල	ආණ්ඩුව	කැලාව	93 2 39	50
සිතියම 2,397.					
11090	බන්තාදෙතිස	ආණ්ඩුව	උසුකැලාව	2 3 38	20
11091	එම	එම	වහාසල ඉඩම	1 0 10	30
සිතියම 1,509.					
7894	වුගුනුවවන	ආණ්ඩුව	කැලාව	51 3 17	30

මෙම ඉඩම ගැණ වැඩිදුර කාරණ සර්වේයර්ජන්තලන්තාන්සේගෙන්ද, විකිනීමේ කොන්දේසි ගැණ වසම් දිසාවේ ගලාවත උපඵ්ජන්තලන්තාන්සේගෙන්ද දැනගන්ව පුළුවන.

ගරුකර ආණ්ඩුකාර උතුමානන්තන්සේගේ ආඥාවලය, බ්‍රිස්ලය. පී. වේලර්, වැඩබලන මහසෙනෙවුකාරිස් වම්ක.

LAND SALES IN THE NORTH-CENTRAL PROVINCE.

No. 1,039, N.C. P.

Colonial Secretary's Office,
Colombo, February 9, 1901.

ON Thursday, March 23, 1901, at 12 o'clock noon, the Government Agent for the North-Central Province will put up to auction for sale or settlement, at his office in Anuradhapura, the under-mentioned portions of Crown Land, on the terms authorized by Government.

Twenty-seven allotments of land situated in the Nuwaragam palata division of the Nuwarakalawiya district of the North-Central Province.

Lot.	Village.	Name of Applicant.	Description.	Upset Price	
				Extent. A. R. P.	per Acre. Rs.
3238	Ihalagalgiriyaagama	Wannapura Arachchilage Banda of Ambagehewa	Low jungle fit for paddy	0 3 38	10
3487	Hinhabarawewa	Preliminary plan 1,170.—Willachchiya korale. Lekamage Wannakurale of Ambagahawewa	High jungle fit for paddy	1 1 5	13
4031	Naiwewa	Preliminary plan 1,333.—Willachchiya korale. Dissanayeka Ranhami Appuhami	Low jungle fit for paddy	10 1 39	10
4668	Adampane	Preliminary plan 1,507.—Willachchiya korale. Sinnate Wedarala	Garden leased to applicant	0 2 23	50
B 126	Ambagahawewa	Preliminary plan 1,522.—Willachchiya korale. Dammajoti Unnanse	Scrub fit for cocoanut	4 1 20	10
2030	Dunupotagama	Preliminary plan 552.—Willachchiya korale. Jayaturale, Korala	Low jungle fit for paddy	10 3 26	10
2258	Palugama	Preliminary plan 678.—Willachchiya korale. Kalinguwe, Vel-vidane	Low jungle fit for paddy	5 3 8	11
2713	Badahela Ranoruwa	Preliminary plan 888.—Willachchiya korale. Menikage Naida	Low jungle fit for paddy	3 1 5	10
2967	Nawakkulama	Preliminary plan 1,055.—Willachchiya korale. Mudalihamige Banda	Thorny jungle fit for paddy	14 0 22	15
4547	Galewewa	Preliminary plan 1,468.—Willachchiya korale. K. Welate	Open land fit for cocoanut	2 1 21	20
4666	Potanegama	Preliminary plan 1,506.—Willachchiya korale. Sinna, Vel-duraya	Jungle fit for garden and for paddy	0 1 32	10
5289	Potanegama	Preliminary plan 1,770/92.—Willachchiya korale. Petta Wel-Duraya Abadda	Abandoned garden, being scrub and open land fit for cocoanut	0 1 39	15
2117	Karambewa	Preliminary plan 605.—Willachchiya korale. Wela PEDIYA	High jungle fit for paddy	8 3 21	10
2331	Hiriyalegama	Preliminary plan 967.—Willachchiya korale. Senduwa PEDIYA	Low jungle fit for paddy	0 3 37	10
2057	Talgaswewa	Preliminary plan 563.—Willachchiya korale. Vel-vidanage Kapuruhami and another	Low jungle fit for paddy	5 0 20	20
2058	Do.	Mantrihami Vel-vidanage Welate	do.	2 2 2	20
2257	Pahalamaragahawewa	Preliminary plan 677.—Willachchiya korale. Pinhami, Vel-vidane	High land fit for paddy	15 3 0	15
2254	Katnpatwewa	Preliminary plan 675.—Willachchiya korale. Pinhami, Vel-vidane	High jungle fit for cocoanut	0 2 29	10
4242	Katupatwewa	Preliminary plan 1,394.—Willachchiya korale. W. Appurala	High jungle fit for paddy	3 0 23	10
4281	Katupatwewa	Preliminary plan 1,399.—Willachchiya korale. K. Kapuruhami	Open land fit for building site	0 2 32	10
2256	Timbiriwewa	Preliminary plan 676.—Willachchiya korale. Jayaturale, late Korala	High jungle fit for paddy	11 2 23	20
5512	Timbiriwewa	Preliminary plan 1,868.—Willachchiya korale. L. Punchirala	Thorny jungle fit for paddy	5 0 6	20
4717	Horiwila	Preliminary plan 1,526.—Willachchiya korale. Attadassi Unnanse	Low jungle fit for cocoanut	1 2 18	10
5405	Walanteluwewa	Preliminary plan 1,832.—Willachchiya korale. Sinnatolakamage Menikrala	Low jungle fit for paddy	13 2 20	10
2250	Dangollewa	Preliminary plan 674.—Willachchiya korale. Kirihamige Menikrala and others of Ittikulame	Low jungle fit for paddy	6 0 5	10

Lot.	Village.	Name of Applicant.	Description.	Upset Price	
				Extent.	per Acre.
				A. R. P.	Rs.
3292	Ihalawewa	Preliminary plan 1,140.—Willachchiya korale. Mudalihami Setangirala	Low jungle fit for paddy	5 2 0	10
4033	Millegollewa	Preliminary plan 1,339.—Willachchiya korale. Sinnatelekama	Part forest and part cleared; fit for paddy	5 3 36	12

Claimants to any of these lands must attend the sale and prove their title, if any.

Further information respecting these lands may be obtained from the Surveyor-General, and respecting the conditions of sale from the Government Agent of the North-Central Province.

By His Excellency the Governor's command,

W. T. TAYLOR,
Acting Colonial Secretary.

No. 1,039, N.C. P.

වර්ෂ 1901 ක්‍රි.ව. 1901 ජනවාරි මස 9 වෙනි දින කොළඹ මහජනකාරිස්ථානයේ කන්කොරුවේදී.

උතුරු මධ්‍යම දිසාවේ ආණ්ඩුවේ ඒජන්තවරයාගේ විසින් මෙහි පහත සඳහන්වෙන ආණ්ඩුව සන්තක ඉඩම් ආණ්ඩුවේ නියෝගවල ප්‍රකාරයට වර්ෂ 1901 ක්‍රි.ව. මාර්තු මස විසිදවන දින වූ මහස්තර්ණයේ පස්වරු 120 අනුරාධපුරේ කවිවෙරියේදී වෙන්දේසිකර විකුණනට හෝ බේරුදෙනට යෙදෙනවා ඇත.

උතුරු මධ්‍යම දිසාවේ නුවරකලාවිත පලාතේ නුවරහම්පලාත යන කොට්ඨාසයේ පිහිටා තිබෙන විම් කැබලි.

නො.	ගම.	ඉල්ලුම්කරයා.	අන්දම.	අක්කර	
				මහක.	සක මිල.
				අ. රු. ප.	රු.
3238	ඉහල කල්ගිරියා ගම	අඹගාමුවේ වත්තකුරු ලංක බත්වා	පොහි කැලෑ ඉඩම, විභව ගොදෙසි	0 3 38	10
3487	කිත්තබරවුව	අඹගමුවේ ලේකමගේ වත්තකුරු	ලොකු කැලෑඉඩම, විභව ගොදෙසි	1 1 5	13
4031	තාඉවුව	දිසානායක රත්නාඹ අප්පු කාමි	පොහි කැලෑඉඩම, විභව ගොදෙසි	10 1 39	10
4668	අඩම්පාන	සිත්තානේ වෙදුරල	ඉල්ලුම්කරයාට බදුදී තිබෙන වත්ත	0 2 23	50
B 126	අඹගමුව	දම්මජෝතිස්ථානයේ	පොහි කැලෑඉඩම, පොලව ගොදෙසි	4 1 20	10
2030	බුහුපෝවාගම	ජයතුරුකෝරල	පොහි කැලෑඉඩම, විභව ගොදෙසි	10 3 26	10
2258	පාඨගම	කල්ගිරියා වෙල්ලියානේ	එම	5 3 8	11
2713	බඩකැලුරකෝරුව	මැනිකාගේ නයිද	එම	3 1 5	10
2967	තවක්කුලම	මුදලිගාමිගේ බත්වා	කටුසකිත කැලෑඉඩම, විභව ගොදෙසි	14 0 22	15
4547	ගල්වුව	කේ. වෙලානේ	එලිකරපු ඉඩම, පොලව ගොදෙසි	2 1 21	20
4666	පොතනේගම	සිත්තාවෙල්ලුරයා	කැලෑඉඩම, වත්තක් වචන් වත් විභව ගොදෙසි	0 1 32	10
5289	පොතනේගම	පෙතාවෙල්ලුරයා අබඩ්ඩා	කුඩා කැලෑ සහ මුඩු ඉඩ මෙන් සුන් අ කැරදමා තිබෙන වත්ත	0 1 39	15
2117	කරම්බුව	වෙලා ජේසියා	ලොකු කැලෑඉඩම, විභව ගොදෙසි	8 3 21	10
2831	ගිරියාලේගම	සෙන්දුවාජේසියා	පොහි කැලෑඉඩම, විභව ගොදෙසි	0 3 37	10
2057	කල්ගිරියාව	වෙල්ලියානේගේ කපුරුගාමි සහ තවත් අයගේ	පොහි කැලෑඉඩම, විභව ගොදෙසි	5 0 20	20
2058	කල්ගිරියාව	මන්ත්‍රිගාමි වෙල්ලියානේගේ වෙලානේ	එම	2 2 2	20

නො.	ගම.	ඉල්ලුම්කාරයා.	අයදුම.	මහක. අ. රු. ප.	අක්කර ගණ මිල. රු.
2257	පහලමාරගහවැව	සිතියම 677. න්හාමි වෙල්විටානේ	ලොකු කැලෑ ඉඩම, විසව හොඳයි	15 3 0	15
2254	කවුපත්වැව	එම සිතියම 675.	ලොකු කැලෑඉඩම, පොලව හොඳයි	0 2 29	10
4242	එම	සිතියම 1,394. ඩම්ලිවි. අප්පුරුල	ලොකු කැලෑඉඩම, විසව හොඳයි	3 0 23	10
4281	එම	සිතියම 1,399. කේ. කපුරුගාමි	මුඩු බිම, විසව හොඳයි	0 2 32	10
2256	පිම්බිත්වැව	සිතියම 676. ජයතුරුල පරණ කෝරුල	ලොකු කැලෑ ඉඩම, විසව හොඳයි	11 2 23	20
5512	එම	සිතියම 1,868. ඇල්. පුංචිරුල	කවුසහිත කැලෑ, විසව හොඳයි	5 0 6	20
4717	හොරිවිල	සිතියම 1,526. අනුදස්සි උත්තාත්තේ	පොහි කැලෑ ඉඩම, විසව හොඳයි	1 2 18	10
5405	වලන්තුලුවැව	සිතියම 1,832. සිත්තානේලේකමගේ මැතිකරුල	පොහි කැලෑ ඉඩම, විසව හොඳයි	13 2 20	10
2250	ඩැත්තොල්ලුව	සිතියම 674. ඉව්දුලමේ කිරිහාමිගේ මැතිකරුල සහ තවත්	එම	6 0 5	10
3292	ඉහලවැව	සිතියම 1,140. මුදලිහාමි සිටත්තිරුල	එම	5 2 0	10
4033	මිල්ලතොල්ලුව	සිතියම 1,339. සිත්තානේලේකම	කොටසක් එලිකර තිබේ, අනිත් කොටස කැලේ, විසව හොඳයි	5 3 36	12

මෙම ඉහත කී ඉඩම්වලට අයිතිවාසිකම්කාරයෝ සිටිනවානම් ඉඩම් විකුණන දවසට ඇවිත් මවුත්තේ අයිතිවාසිකම් ඔප්පුකරන්නට හිතැත.

මේ ඉඩම් ගැණ වැඩිදුර කාරණා සර්වේසර්ජන්තුලත්තාත්තේගෙන්ද, විකිණීමේ කොන්දේසි ගැන කාරණා උතුරුමහල පලාතේ ඒජන්ත උත්තාත්තේගෙන්ද දැනගන්නට පුළුවන.

ගරුකර ආණ්ඩුකාර උතුරුමහල විකුණන්නේ අඤ්චලෙස,
ඩබ්ලිවු. ටී. චේලර්,
වැඩබලන මහසෙනෙවිවරයා වෙත.

No. 1,040, N.C. P.

Colonial Secretary's Office,
Colombo, February 9, 1901.

ON Tuesday, March 26, 1901, at 12 o'clock noon, the Government Agent for the North-Central Province will put up to auction for sale or settlement, at his office in Anuradhapura, the under-mentioned portions of Crown Land, on the terms authorized by Government.

Twenty-seven allotments of land situated in the Nuwaragam palata division of the Nuwarakalawiya district of the North-Central Province.

Lot.	Village.	Name of Applicant.	Description.	Extent.		Upset Price per Acre. Rs.
				A.	R. P.	
2700	Taranagollegama	S. W. Punchirala	Low jungle fit for paddy	0	2 22	10
5125	Hurigaswewa	—	Field (encroachment by Pinhami of Ihala Hal-millewa)	0	2 30	10
3071	Eppawala	Kirihami, Vel-vidane	Cleared land fit for coconut	1	1 0	30
3028	Kelediwulwewa	K. W. Ukku Banda and R. Kirihami	High jungle fit for paddy	2	0 4	25
4985	Kelediwulwewa	D. Ukku Banda, Wewalekama	Low jungle fit for garden	10	2 30	10
2962	Nawagattegama	G. Punchirala	Low jungle fit for paddy	4	3 39	20

Lot.	Village.	Name of Applicant.	Description.	Extent. A. R. P.	Upset Price per Acre. Rs.
5214	Nawagattagama	Preliminary plan 1,732/54.—Eppawala korale. Appuralage Menikrala	Low jungle fit for paddy	1 1 2	20
5215	Do.	—	Field (encroachment by Appuralage Banda)	0 1 17	20
5134	Rajgallegama	Preliminary plan 1,694/18.—Eppawala korale. Nambirala, Vel-vidane, and others	Jungle fit for paddy	4 2 2	20
5136	Do.	Appuralage Wannihami and others	Field (encroachment by Punchirala Arachchi and others)	1 0 0	20
3622	Palugaswewa	Preliminary plan 1,212.—Eppawala korale. Banda, Vel-vidane	Cleared land fit for paddy	1 3 11	10
3755	Alutwewa	Preliminary plan 1,269.—Eppawala korale. Undiya Lekamage Kapurala	Jungle, marshy land	1 0 23	20
3762	Achariyagama	Preliminary plan 1,272.—Eppawala korale. V. Nambirala and another	Cleared land fit for paddy	4 3 10	15
4048	Medagama	Preliminary plan 1,348.—Eppawala korale. D. Appuhami	Low jungle fit for paddy	4 0 32	20
4049	Pottegama	do.	do.	3 0 0	20
4052	Medagama	Preliminary plan 1,350.—Eppawala korale. D. Appuhami	Low jungle fit for paddy	2 3 28	20
3738	Galmaduwa	Preliminary plan 1,259.—Eppawala korale. Kaluhamige Nambirala	Jungle fit for paddy	5 2 32	20
5117	Galmaduwa	Preliminary plan 1,690/14.—Eppawala korale. Banda, Vel-vidane	Low jungle fit for garden	2 1 8	20
5118	Do.	do.	do.	1 0 38	20
4996	Pottegama	Preliminary plan 1,648/3.—Eppawala korale. D. K. Banda	Low jungle fit for paddy	8 1 32	20
4997	Galmaduwa	do.	do.	6 0 0	20
3088	Konwewa	Preliminary plan 1,102.—Eppawala korale. Punchiappuge Tikiriappu	Paddy field (encroachment by Badderala)	0 0 32	20
3649	Nikawewa	Preliminary plan 1,219.—Eppawala korale. K. Wannihami	Scrub fit for paddy	4 3 23	10
3713	Ihala Hammillewa	Preliminary plan 1,242.—Eppawala korale. Bandiralege Mudiyanse	Scrub fit for paddy, but said to be liable to submersion	1 1 0	10
3706	Wawulatiyagama	Preliminary plan 1,239.—Eppawala korale. Menikralage Ukkurala	Scrub fit for paddy	4 3 10	10
A 124	Pahala Hammillewa	Preliminary plan 1,241.—Eppawala korale. W. Mudalihami and another	Field (encroachment by Pinhami Anumetirala and others)	0 0 13	25
B 124	Do.	—	Field (encroachment by Pinhami, Vel-vidana, and others)	0 0 36	25

Claimants to any of these lands must attend the sale and prove their title, if any.

Further information respecting these lands may be obtained from the Surveyor-General, and respecting the conditions of sale from the Government Agent of the North-Central Province.

By His Excellency the Governor's command,
W. T. TAYLOR,
Acting Colonial Secretary.

No. 1,040, N.C. P.

වම් 1901 ක්වු පෙබරවාරි මස 9 වෙනි දින කොළඹ

මහසෙනෙවිතුමාගේ අනුමැතියෙන් කන්දොරුවේදී.

දුරුවෙහි දිසාවේ ආණ්ඩුවේ ඒජන්තවරයාගේ විසින් මෙහි පහත සඳහන්වන ආණ්ඩුව සන්ධාන ඉඩම් ආණ්ඩුවේ නියෝගවල ප්‍රකාරයට වම් 1901 ක්වු මාර්තු මස (26) විසිතාවෙනි දිනවූ අභ්‍යන්තර දෙපාර්තමේන්තුවේ (12) අනුරාධපුරේ කවිවෙලියේදී වෙන්දේසිකර විකුණනට නොහොත් මෙරටෙහිව ගෙදෙනවා ඇත.

දුරුවෙහි දිසාවේ කලාවිස පලාතේ නුවරගම පලාත කිසි කොටසකට පිටිවැඩිවන බිම්කැබලි.

සිතියම 884. එජපාලකෝරලේ.

නො.	මම.	ඉල්ලුම්කාරයා.	අන්දම.	මහස. අ. රු. ප.	අක්කර ගස මිල. රු.
2700	කරනගොල්ලාගම	ඇස්. ඩබ්ලිව්. ප්‍රවීරල	පොහි කැලැඳුණ, විසව කොදෙයි	0 2 22	10
5125	නුර්ගස්වැව	—	සිතියම 1,693/17. ඉහල ගල්මල්ලාවේ පිත්තාම් විසින් අල්ලාගත නිංබන කුඹුර	0 2 30	10

නො.	ගම.	ඉල්ලුම්කාරයා.	අයදුම.	මහත. අ. රු. ප.	අක්කර ගණ මිල. රු.
3071	එජාතල	සිනියම 1,099. කිරිසාමි වෙල්විඩානේ	එලිකර නිබෙන ඉඩම, පොලව හොඳයි	1 1 0	30
3028	කැලෑ දිවුල්වැව	සිනියම 1,083. කේ. බැබිලිවි. උක්කුබන්ඩා සහ ආර්. කිරිසාමි	ලොකුකැලෑ ඉඩම, විසව හොඳයි	2 0 4	25
4985	එම	සිනියම 1,644. ඩී. උක්කුබන්ඩා වැව්ලේකම පොසි කැලෑඉඩම, වතු වැව්මට	හොඳයි	10 2 30	10
2962	නවකන්තාගම	සිනියම 1,052. පී. පුංචිරු	පොසි කැලෑඉඩම, විසව හොඳයි	4 3 39	20
5214	එම	සිනියම 1,732/54. අජපුරුගේ මැතිකරු	එම	1 1 2	20
5215	එම	එම	අජපුරුගේ බන්ඩා විසින් අල්ලාගෙන තිබෙන කුඹුර	0 1 17	20
5134	රජගල්ලේගම	සිනියම 1,694/18. නම්බිරු වෙල්විඩානේ සහ තවත්	විසව හොඳ කැලෑඉඩම	4 2 2	20
5136	එම	අජපුරුගේ වන්නිසාමි සහ තවත්	පුංචරු ආරච්චිල සහ තවත් අං විසින් අල්ලා තිබෙන කුඹුර	1 0 0	20
3622	පඵකස්වැව	සිනියම 1,212. බන්ඩා වෙල්විඩානේ	එලිකරපු ඉඩම, විසව හොඳයි	1 3 11	10
3755	අලුත්වැව	සිනියම 1,269. උත්තියාලේකමගේ කපුරු මඩබිමෙන් පුත් කැලෑව		1 0 23	20
3762	ආචාර්යාගම	සිනියම 1,272. වී. නම්බිරු සහ තවත් අයෙක්	එලිකරපු ඉඩම, විසව හොඳයි	4 3 10	15
4048	මැදගම	සිනියම 1,348. ඩී. අජපුරු	පොසි කැලෑඉඩම, විසව හොඳයි	4 0 32	20
4049	පොත්තේකම	එම	එම	3 0 0	20
4052	මැදගම	සිනියම 1,350. ඩී. අජපුරු	එම	2 3 28	20
3738	ගල්මඩුව	සිනියම 1,259. කඵසාමිගේ නම්බිරු	විසව හොඳ කැලෑඉඩම	5 2 32	20
5117	එම	සිනියම 1,690/14. බන්ඩා වෙල්විඩානේ	පොසි කැලෑඉඩම, වතු වැව්මට හොඳයි	2 1 8	20
5118	එම	එම	එම	1 0 38	20
4996	පොත්තේකම	සිනියම 1,648/3. ඩී. කේ. බන්ඩා	පොසි කැලෑඉඩම, විසව හොඳයි	8 1 32	20
4997	ගල්මඩුව	එම	එම	6 0 0	20
3088	කෝත්වැව	සිනියම 1,102. පුංචිඅජපුරුගේ විකිරිඅජපු	බන්ඩිරු විසින් අල්ලාගෙන තිබෙන කුඹුර	0 0 32	20
3649	නිකවැව	සිනියම 1,219. කේ. වන්නිසාමි	පොසි කැලෑඉඩම, විසව හොඳයි	4 3 23	10
3713	ඉහලකම්මිල්ලාව	සිනියම 1,242. බන්ඩිරුගේ මුදියාන්සේ	පොසි කැලෑඉඩම, විසව හොඳයි, වතුරට යටවෙන ගැබ තිබේ	1 1 0	10
3706	වවුලපියාගම	සිනියම 1,239. මැතිකරුගේ උක්කුරු	පොසි කැලෑඉඩම, විසව හොඳයි	4 3 10	10
A 124	පහලකම්මිල්ලාව	සිනියම 1,241. බැබිලිවි. මුදලිසාමි සහ තවත් අයෙක්	පිත්තාමි අනුමැතිරු සහ තව අං අල්ලාගෙන සිටින කුඹුර	0 0 13	25
B 124	එම	—	පිත්තාමි වෙල්විඩානේ සහ තවත් අං විසින් අල්ලාගෙන තිබෙන කුඹුර	0 0 36	25

මෙම ඉඩම් කැබලිවලට අයිතිවාසිකම් කියාහිටින ගම් අයෙක් ඇත්නම් ඔහු විසින් මේ විකිනීමේ දිනේදී එම අයිතිවාසිකම් කියා තිබෙන ඔප්පු යනාදිය උතුරු මඩාම පලාතේ මහාජිත්තලන්තාන්සේට පෙන්වා සිටින්නට ඕනෑය.

මෙම ඉඩම් ගැණ වැඩිදුර කාරණා සර්වේගර් ජනරාල්වරයාන්සේගෙන්ද, විකිනීමේ කොන්දේසි ගැණ කාරණා උතුරු මඩාම පලාතේ ජිජන්තලන්තාන්සේගෙන්ද දැනගන්නට පුළුවන.

ගරුභර ආණ්ඩුකාර උතුරු මහත්මයාන්සේගේ ආඥාව ලෙස,
බිඹිල්ලු. පී. වෙලර්,
වැඩබලන මහායෙකුකාරීස් මමත.

No. 1,041, N.C. P.

Colonial Secretary's Office,
Colombo, February 9, 1901.

ON Friday, March 29, 1901, at 12 o'clock noon, the Government Agent for the North-Central Province will up to auction for sale or settlement, at his office in Anuradhapura, the under-mentioned portions of Crown Land, on the terms authorized by Government.

Twenty-one allotments of land situated in the Nuwara-gam palata division of the Nawarakalawiya district of the North-Central Province.

Preliminary plan 1,393.—Willachchiya korale.
Village—Bilibewa.
Claimant—Crown.

Lot.	Description.	Extent.	
		A.	R. P.
4221	Encroachment by Sohondirala, Vel-vidane	4	3 23
4222	Field (encroachment by Sohondirala, Vel-vidane, and others)	0	1 15
4223	Low jungle fit for paddy	8	3 22
4224	Field (encroachment by Ranhami and others)	0	0 17
4225	Do.	0	2 5
4226	Low jungle fit for paddy	6	0 10
4227	Field (encroachment by Sohondirala, Vel-vidane, and others)	1	1 28
4228	Low jungle fit for paddy	5	1 0
4229	Do.	8	3 30
4230	Do.	4	1 33
4231	Do.	7	3 36
4232	Do.	9	1 20
4233	Do.	4	3 11
4234	Do.	5	3 18
4235	Do.	7	2 22
4236	Do.	5	1 5
4237	Do.	5	3 22
4238	Do.	6	0 30
4239	Do.	5	1 5
4240	Do.	7	1 13
4241	Do.	4	0 13

Upset price,—Rs. 20 per acre.

Claimants to any of these lands must attend the sale and prove their title, if any.

Further information respecting these lands may be obtained from the Surveyor-General, and respecting the conditions of sale from the Government Agent of the North-Central Province.

By His Excellency the Governor's command,
W. T. TAYLOR,
Acting Colonial Secretary.

වැනි 1901 සඳු පෙබ්‍රවාරි මස 9 වෙනි
No. 1,041, N.C. P. දින කොළඹ මහසෙනෙවුකාරිස්ථානයේ
කාන්තේස් කන්තෝරුවේදීය.

උතුරු මධ්‍යම දිසාවේ ආණ්ඩුවේ ඒජන්තලත්තා
ස්ථානයේ විසින් මෙහි පහත සඳහන්වන ආණ්ඩුව

සන්තක ඉඩම් ආණ්ඩුවේ නියෝගවල ප්‍රකාරයට වැනි 1901 සඳු මාර්තු මස 29 වෙනි දිනවූ සිඤ්ඤ පස්වරු 12ට අනුරාධපුරේ කම්මේරියේදී වෙන්දේසිකර විකුණනු ලබන ගෝ කේරුදෙව්ව ගෙදෙනවා ඇත.

උතුරු මධ්‍යම දිසාවේ නුවරකලාවිය පලාතේ නුවර ගම් පලාත යන කොට්ඨාසයේ පිහිටා තිබෙන බිම් කැබලි.

සිතියම 1,393. ගව—බිලිබුව.

නො.	අන්දම.	අක්කරයක මහත.		මිල.
		අ. රු. ප.	රු.	
4221	සොහොන්සිරුල වෙල්විඩානේ අල්ලාගත තිබෙන ඉඩම්	4	3 23	20
4222	සොහොන්සිරුල වෙල්විඩානේ සහ තවත් අය අල්ලාගත තිබෙන කුඹුර	0	1 15	20
4223	පොහි කැලෑ, විසව හොදයි	8	3 22	20
4224	රත්නාමි සහ තවත් අය අල්ලා ගත තිබෙන කුඹුර	0	0 17	20
4225	එම	0	2 5	20
4226	පොහි කැලෑ ඉඩම, විසව හොදයි	6	0 10	20
4227	සොහොන්සිරුල වෙල්විඩානේ සහ අනිත් අය අල්ලාතිබෙන කුඹුර	1	1 28	20
4228	පොහි කැලෑඉඩම, විසව හොදයි	5	1 0	20
4229	එම	8	3 30	20
4230	එම	4	1 33	20
4231	එම	7	3 36	20
4232	එම	9	1 20	20
4233	එම	4	3 11	20
4234	එම	5	3 18	20
4235	එම	7	2 22	20
4236	එම	5	1 5	20
4237	එම	5	3 22	20
4238	එම	6	0 30	20
4239	එම	5	1 5	20
4240	එම	7	1 13	20
4241	එම	4	0 13	20

මෙම ඉහත කී ඉඩම්වලට අයිතිවාසිකම්කාරයෝ සිටිනවානම් ඉඩම් විකුණන දවසට ඇවිත් මවුත්තේ අයිතිවාසිකම් ඔප්පුකරනට බිනැත.

මේ ඉඩම් ගැණ වැඩිදුර කාරණ සර්වේයර්ජන රුල්ලත්තාත්තේගෙන්ද, මිනිනිමේ කොන්දේසි ගැණ කාරණ උතුරු මධ්‍යම පලාතේ ඒජන්තලත්තාත්තේ ගෙන්ද දැනගනව පුළුවන.

ආණ්ඩුකාර උතුරු මධ්‍යම පලාතේ ආඥා ලෙස,

ඩබ්ල්. පී. චේලර්,
වැඩබලන මහසෙනෙවුකාරිස් වමිහ.

எடுத்துக்கொள்வதற்கான எத்தனையும்கூடிய 1876 ம் ஆண்டு-த்துக் காணி எடுத்துக்கொள்வதைப்பற்றிய சட்டத்தினது 6 ம் பிரிவின் ஏற்பாடுகளின் பிரகாரம் மந்திராலோசனைச சபையினது ஆலோசனையுடன தேசாதிபதியவர்கள் எனக்குக் கற்பனைசெய்திருப்பதனால், அக்காணியை ஆட்சிஒப்புக்கொள்ள அரசாட்சியார் எண்ணியிருக்கிறார் எனபதை 7 ம் பிரிவீனடிய வேண்டிய பிரகாரம் நான் இதனைக்கொண்டு பிரசித்தமாய் விளம்பரஞ்செய்கிறேன்.

மேற்கூறிய காணிகளுக்கு உரித்துப்பேசுகின்ற சகலரும் தாமாக அல்லது அவரவருடைய காரியகாரர் மூலமாய் 1901 ம் ஆண்டு பங்குனிமாசம் 25 ந் தேதியிலன்று 1 மணிக் குருநாகல கச்சேரியில் எனமுனைபாக வெளிப்படும் தத்தமக்கு அக்காணியிலுள்ள உடந்தைகளினது தண்டையும் அவ்வுடந்தைகளுக்காய்த தாம சாதிகம உரித்துகளின் தொகையும் விவரங்கரியும் சொல்லுமடிய இதனால் அவர்களிடத்திற் கேட்டுக் கொள்ளப்படுகின்றது.

குருநாகல கச்சேரி,
1901 ம் ஆண்டு மார்ச்சு 14 ந் உ.

ஜே. எம். சி. விஸ்சர்,
அரசாட்சி ஏஜன்டு.

NOTICES UNDER THE WASTE LANDS ORDINANCES.

Order under Section 4, Sub-section (1), of "The Waste Lands Ordinances, 1897, 1899, and 1900,"
declaring the Land to be Crown Property.

In the matter of the land commonly called or known as Kaludiyawalahena, situate in the village of Dampahala in the Morowak korale of the Matara District, in the Southern Province, and of "The Waste Lands Ordinances, 1897, 1899, and 1900."

WHEREAS in pursuance of section 1 of the said Ordinances it was duly notified on the Third day of November, One thousand Eight hundred and Ninety-nine, that if no claim to the land commonly called or known as Kaludiyawalahena, situate in the village of Dampahala in the Morowak korale of the Matara District, in the Southern Province, containing in extent 20 acres, and shown as lot 145 in sheet O $\frac{15}{3, 4, 11, 12}$, was made to the Special Officer appointed under section 28 of Ordinance No. 1 of 1897 within the period of three months from the date specified in such notice, such land would be deemed the property of the Crown and dealt with on account of the Crown :

And whereas Wannige Luwishami, Wannige Wattu, Siriwardana Liyanage Andiris, Siriwardana Liyanage Hinappu, Giganawanniachohige Wattu, Samarasinge Don Bastian, Samarasinge Don Mateshami, Don Carolis Manamperi Goonewardena, and Giganakankanunge Janis, all of Dampahala, made claim thereto, and thereafter withdrew their claims to the said land commonly called or known as Kaludiyawalahena, situate in the village of Dampahala in the Morowak korale of the Matara District, in the Southern Province, containing in extent 20 acres, shown as lot 145 in sheet O $\frac{15}{3, 4, 11, 12}$, and in the annexed certified tracing therefrom, and bounded as follows : on the north by the footpath from Kirilapane to Katuwana ; on the east by Kaludiyawalahena (lot 145a) ; on the south by Maragahahenyaya (lot 151) ; on the west by Berawadeniya claimed by G. Wattu Naide and others and the Gulane-arambe-dola, I, John Penry Lewis, Special Officer appointed under section 28 of Ordinance No. 1 of 1897, under and by virtue of the powers vested in me in that behalf by section 4, sub-section (1), of the said Ordinances, do hereby on this 6th day of December, 1900, order and declare under section 4, sub-section (1), of the said Ordinances that the said land is the property of the Crown.

Matara, December 6, 1900.

J. P. LEWIS,
Special Officer.

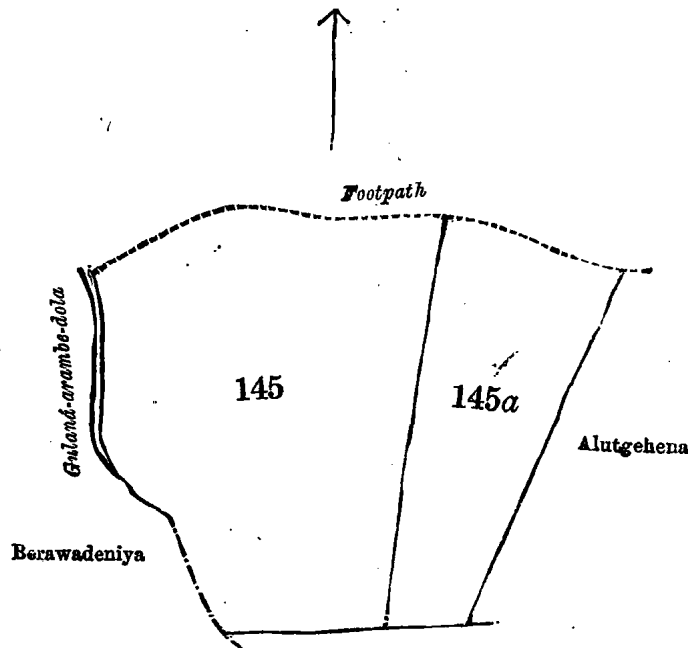
Order under Section 4, Sub-section (1), of "The Waste Lands Ordinances, 1897, 1899, and 1900."

In the matter of the following lands, viz. :—

I.

Kaludiyawalahena, situate in the village of Dampahala in the Morowak korale of the Matara District, in the Southern Province, containing in extent 9 acres, shown as lot 145a in sheet O $\frac{15}{3, 4, 11, 12}$, and in the annexed certified tracing therefrom, and bounded as follows : on the north by the footpath from Kirilapane

to Katuwana; on the east by Alutgehena claimed by Alutge Don Dines Appuhami and others; on the south by Maragahahenyaya (lot 151); on the west by Kaludiyawalahena (lot 145).



Scale of 8 Chains to an Inch.

Situation: Dampahala village in Udugaha pattu of Morowak korale.

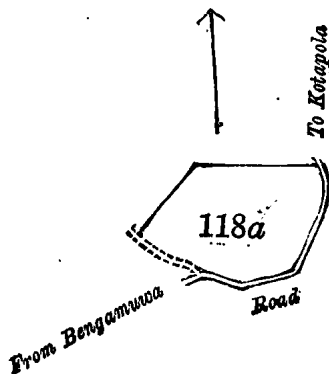
Lot.	Name of Land.	Extent.
		A. R. P.
145 ...	Kaludiyawalahena	20 0 0
145a ...	Do.	9 0 0
Sheet O $\frac{15}{3, 4, 11, 12}$		<u>29 0 0</u>

Surveyor-General's Office,
Colombo, September 17, 1900.

S. J. C. MORE,
for Surveyor-General.

II.

Watawalahena, situate in the village of Dampahala in the Matara-Morowak korale, in the Southern Province, containing in extent 2 acres 3 roods and 2 perches, shown as lot 118a in F. S. O. $\frac{15}{5, 6, 13, 14}$, and in the annexed certified tracing therefrom, and bounded as follows: on the north by Alupotahena claimed by Alutge Don Dines; on the east by the minor road from Andaluwa to Kotapola; on the south by the minor road from Andaluwa to Kotapola and the Gansabhawa path from Kirilapane to Katuwana; on the west by Alupotahena claimed by Alutge Don Dines and others.



Scale of 8 Chains to an Inch.

Lot 118a called Wattawalahena, in extent 2A. 3R. 2P., situated in the village Dampahala in Udugaha pattu of Morowak korale.

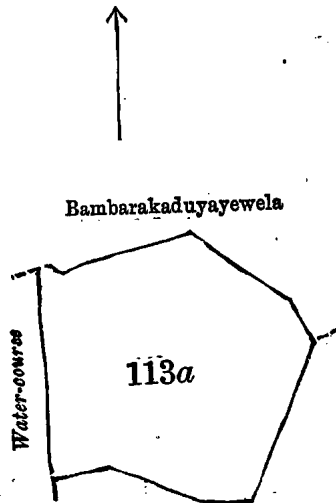
Sheet O $\frac{15}{5, 6, 13, 14}$

Surveyor-General's Office,
Colombo, September 17, 1900.

S. J. C. MORE,
for Surveyor-General.

III.

Egodahena, situate in the village of Dampahala in the Morowak korale of the Matara District, in the Southern Province, containing in extent 9 acres 2 roods and 20 perches, shown as lot 113a in sheet O $\frac{15}{5, 6, 13, 14}$, and in the annexed certified tracing therefrom, and bounded as follows: on the north by Bambarakaduwelyaya belonging to D. A. M. Goonewardena and others; on the east and south by Wewehenyaya (lot 115 in F. S. O. $\frac{15}{5, 6, 13, 14}$); on the west by the water-course.



Scale of 8 Chains to an Inch.

Lot 113a called Egodahena, in extent 9A. 2R. 20P., situated in the village Dampahala in Udugaha pattu of Morowak korale.

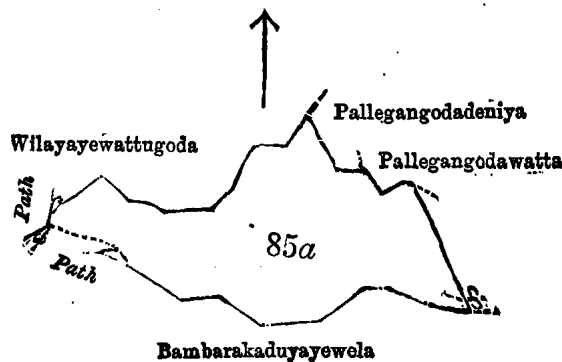
Surveyor-General's Office,
Colombo, September 17, 1900.

Sheet O $\frac{15}{5, 6, 13, 14}$

S. J. C. MORE,
for Surveyor-General.

IV.

Megodahena, situate in the village of Dampahala in the Matara-Morowak korale, in the Southern Province, containing in extent 7 acres 2 roods and 4 perches, shown as lot 85a in F. S. O. $\frac{15}{5, 6, 13, 14}$, and in the annexed certified tracing therefrom, and bounded as follows: on the north by Wilayawattugoda belonging to Don David Abewickrama and others, Pallegangodadeniya belonging to ditto, Pallegangodawatta belonging to ditto, Bambarakaduyayewela belonging to ditto, and on the west by a path.



Scale of 8 Chains to an Inch.

Lot 85a called Megodahena, in extent 7A. 2R. 4P., situated in the village Dampahala in Udugaha pattu of Morowak korale.

Surveyor-General's Office,
Colombo, September 17, 1900.

Sheet O $\frac{15}{5, 6, 13, 14}$

S. J. C. MORE,
for Surveyor-General.

to ditto; on the east by Godaliyaddahena claimed by Alutge Don Dines and others; on the south by Bambarakaduyayewela belonging to Don David Abewickrama and others, the Gansabhawa path from Kirilapane to Katuwana; on the west by Wilayayewattagoda belonging to Don David Abewickrama and others; and of "The Waste Lands Ordinances, 1897, 1899, and 1900."

WHEREAS in pursuance of section 1 of the said Ordinances it was duly notified on the Third day of November, One thousand Eight hundred and Ninety-nine, that if no claim to the lands above-named was made to the Special Officer appointed under section 28 of Ordinance No. 1 of 1897 within the period of three months from the date specified in such notice, such lands would be deemed the property of the Crown and dealt with on account of the Crown.

And whereas (1) Wannige Luwishami, (2) Wannige Wattu, (3) Siriwardana Liyanage Andiris, (4) Siriwardana Liyanage Hinappu, (5) Giganawanniarachchige Wattu, Samarasinge Don Bastian, (7) Samarasinge Don Mateshami, Don Carolis Manamperi Goonewardana, and Giganakankanage Janis, all of Dampahala, made claim thereto, and I, John Penry Lewis, Special Officer appointed under section 28 of Ordinance No. 1 of 1897, made due inquiry into such claim, I do hereby, with the consent of His Excellency the Governor, admit the claim of the said claimants to the said lands as described above.

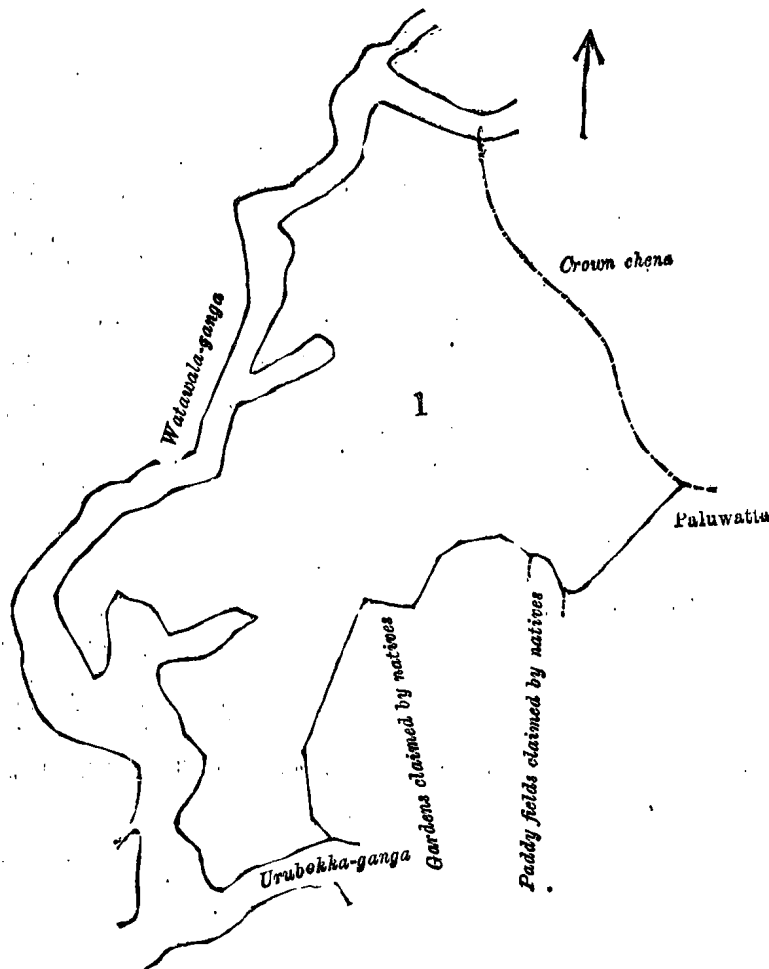
Matara, December 6, 1900.

J. P. LEWIS,
Special Officer.

Order under Section 4 of "The Waste Lands Ordinances, 1897, 1899, and 1900," declaring the Land to be Crown Property.

In the matter of the land commonly called or known as Dehigahahena, situate in the village of Urubokka in the Morowak korale of the Matara District, in the Southern Province, and of "The Waste Lands Ordinances, 1897, 1899, and 1900."

WHEREAS in pursuance of section 1 of the said Ordinances it was duly notified on the 3rd day of August, One thousand Nine hundred, that if no claim to the land commonly called or known as Dehigahahena, situate in the village of Urubokka in the Morowak korale of the Matara District, in the Southern Province,



Lot 1 called Dehigahahena, situated in the village Urubokka in the Udugaha pattu of Morowak korale, containing in extent 33A. 2R. 0P.

Sheet O $\frac{10}{53, 61}$

Surveyor-General's Office,
Colombo, November 28, 1899.

S. J. C. MORE,
for Surveyor-General.

containing in extent 33 acres and 2 roods, and shown as lot No. 1 in sheet O No. $\frac{10}{53, 61}$, and in the annexed certified tracing therefrom, was made to the Special Officer appointed under section 28 of Ordinance No. 1 of 1897 within the period of three months from the date specified in such notice, such land would be deemed the property of the Crown and dealt with on account of the Crown :

And whereas (1) Wirahinge Wattubaba, (2) Wirahinge Wattuwa, (3) Wirahinge Hurutale, and (4) Don Nikulas Abewikkrama, all of Urubokka, made claim thereto, and the said claimants having been duly called upon by me by notices in writing duly served upon them to produce before me the evidence and documents upon which they may rely in proof of their claims ; not having so appeared or produced such evidence and documents, I, John Penry Lewis, Special Officer duly appointed under section 28 of Ordinance No. 1 of 1897, under and by virtue of the powers vested in me in that behalf by section 4 of the said Ordinance, do hereby on this 19th day of December, 1900, order and declare that the said land, as hereinafter more fully described, is the property of the Crown.

Matara, December 19, 1900.

J. P. LEWIS,
Special Officer.

Description of the Land referred to.

The land commonly called or known as Dehigahahena, situate in the village of Urubokka in the Morowak korale of the Matara District, in the Southern Province, containing in extent 33 acres and 2 roods, shown as lot 1 in sheet O $\frac{15}{53, 61}$, and in the annexed tracing therefrom, and bounded as follows : on the north by the Watawala-ganga ; on the east by Crown chena called Udadeniyahena and Paluwatta belonging to W. Wattubaba and others ; on the south by Paluwattedeniya claimed by D. W. Abeywickrama and others, Pahalawatta, Udaowitawatta, and Gonnagahawatta claimed by Modarahinge Tikire and others, and the Urubokka-ganga ; on the west by the Watawala-ganga.

Order under Section 2 of "The Waste Lands Ordinances, 1897, 1899, and 1900."

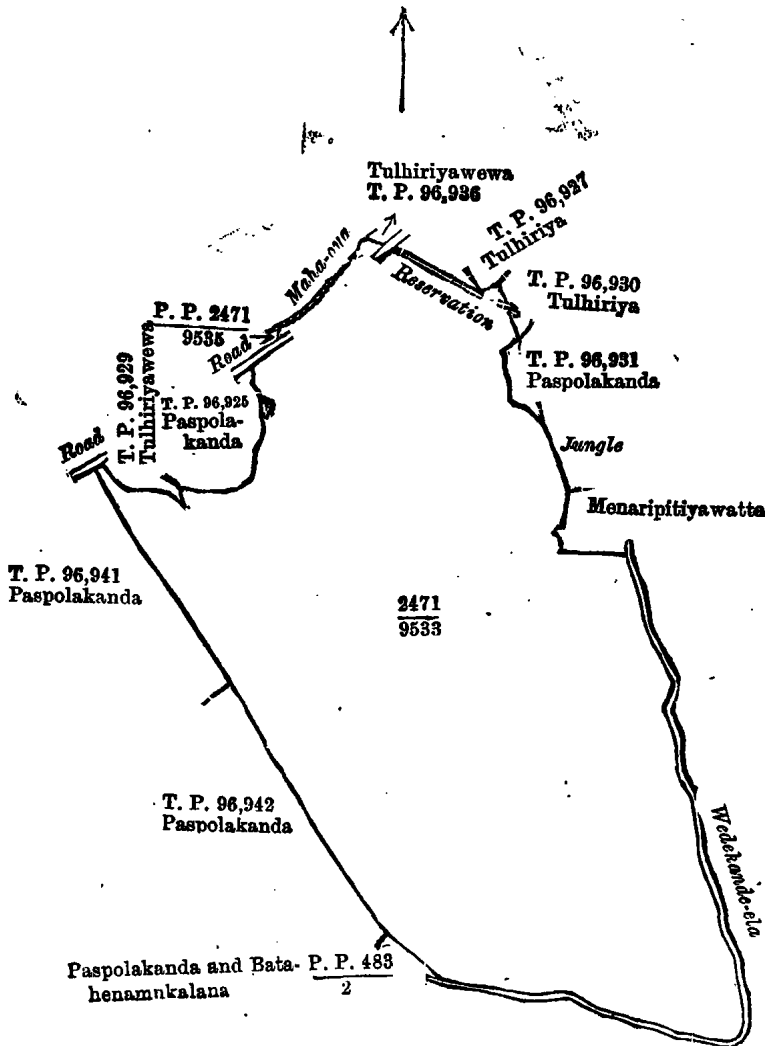
In the matter of land commonly called and known as Paspolakanda, situate in the village of Ragalkanda in the Beligal korale, in the Province of Sabaragamuwa, and of "The Waste Lands Ordinances, 1897, 1899, and 1900."

THE notice required by section 1 of the said Ordinances having been duly published in manner prescribed by that section in respect of the above-named land, and no claim having been made to the said land or to any interest therein within the period of three months from the date specified in the said notice, I, Bertram Hill, Assistant Government Agent for the Kegalla District, in the Province of Sabaragamuwa, under and by virtue of the powers vested in me in that behalf by section 2 of the said Ordinances, do hereby on this Nineteenth day of January, 1901, order and declare that the said land, commonly called and known as Paspolakanda, situate in the village of Ragalkanda in the Beligal korale, in the Province of Sabaragamuwa, and shown as lot 9,533 in preliminary plan No. 2,471 of lands situate in the said village, a certified copy whereof is hereunto annexed, and containing in extent 177 acres, and bounded as follows : on the north by road, land described on title plan 96,929 called Tulhiriyewewa claimed by Alauwe Korala and others, land described on title plan 96,925 called Paspolakanda (P. P. $\frac{2,471}{9,535}$) claimed by Dr. Harry Silva, road, Maha-oya, land described on title plan 96,936 called Tulhiriyewewa claimed by Alauwe Korala and others, a road reservation, land described on title plan 96,927 called Tulhiriya claimed by Dr. Harry Silva ; on the east by lands described on title plans 96,930 and 96,931 called Tulhiriya and Paspolakanda respectively claimed by Dr. Harry Silva, Paralugollakele (jungle) claimed by the Crown, Menaripitiyawatta claimed by Alauwe Korala, and Wedakande-ela ; on the south by Wedakande-ela ; on the west by Paspolakanda P. P. $\frac{483}{2}$ and Batahenamukalana claimed by the Crown and land described on title plans 96,942 and 96,941 called Paspolakanda claimed by Dr. Harry Silva—is the property of the Crown.

Kegalla Kachcheri,
January 19, 1901.

BERTRAM HILL,
Assistant Government Agent.

[For Tracing see page 267.]



Situation : Ragalkanda village in Otara pattuwa of Four Korales.

Lot.	Name of Land.	Extent. A. R. P.
9533	Paspolakanda	... 177 0 0

Surveyor-General's Office,
Colombo, April 2, 1900.

S. J. C. MORE,
for Surveyor-General.

Order under section 4 of "The Waste Lands Ordinances, 1897, 1899, and 1900."

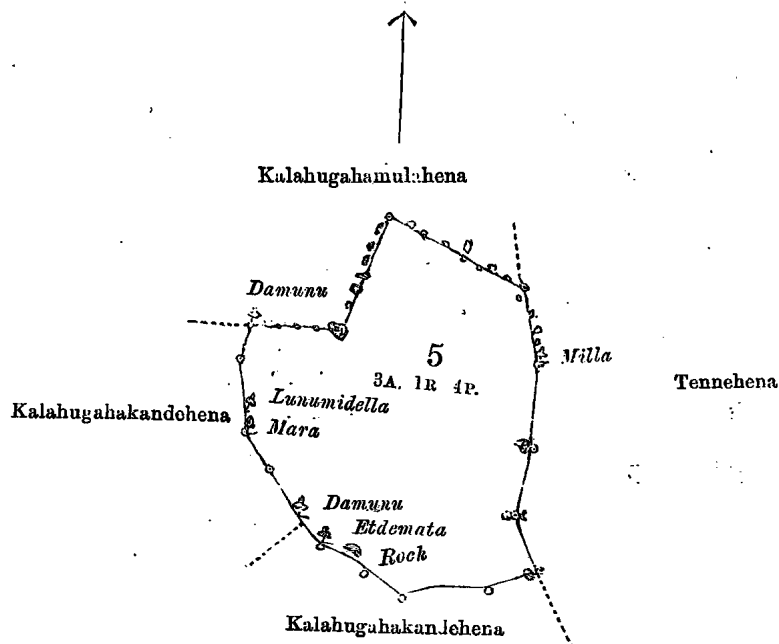
In the matter of land commonly called and known as Kalahugahakandemukulana, situate in the village of Hewadiwala in the Kinigoda korale, in the Province of Sabaragamuwa, and of "The Waste Lands Ordinances, 1897, 1899, and 1900."

THE notice required by section 1 of the said Ordinances having been duly published in manner prescribed by that section in respect of the above-named land, and a claim having been made to the said land by Rajapassapedige Abadda of Hewadiwala, and he, when called upon by notice in writing served upon him to produce the documents upon which he might rely in proof of his claim, having withdrawn his claim, I, Bertram Hill, Assistant Government Agent for the Kegalla District, in the Province of Sabaragamuwa, under and by virtue of the powers vested in me in that behalf by section 4 of the said Ordinances, do hereby on this 30th day of November, 1900, order and declare that the said land, commonly called and known as Kalahugahakandemukulana, situate in the village of Hewadiwala in the Kinigoda korale, in the Province of Sabaragamuwa, and shown as lot 5 in sketch plan No. 5 of lands situate in the said village, a certified copy whereof is hereunto annexed, and containing in extent about 3 acres 1 rood and 4 perches, and bounded as follows : on the north by Kalahugahamulahena claimed by Pincha Veda ; on the east by Tennehena claimed by P. Solomon Peruma ; on the south by Kalahugahakandehena claimed by Abadda ; on the west by Kalahugahakandehena claimed by Kiri Bandia and others—is the property of the Crown.

Kegalla Kacheheri,
November 30, 1900.

BERTRAM HILL,
Assistant Government Agent.

[For Tracing see page 268]



Scale of 4 Chains to an Inch.

Plan of an allotment of land called Kalahugahakandemukalana, situated in the village Hewadiwala in Walgam pattu of Kinigoda korale, in the District of Kegalla, Province of Sabaragamuwa, containing in extent 3A. 1R. 4P.

Surveyor-General's Office,
Colombo, November 5, 1897.

P. D. WARREN,
Assistant Surveyor-General.

Order under Section 2 of "The Waste Lands Ordinances, 1897, 1899, and 1900."

In the matter of lands commonly called and known as Rotupillagawamukalana, Welekandemukalana, Maligatennemukalana, Bulatwelmademukalana, Bakmigollemukalana, Mekaralyayemukalana, and Bunwalagawamukalana, situate in the village of Hewadiwala in the Kinigoda korale, in the Province of Sabaragamuwa, and of "The Waste Lands Ordinances, 1897, 1899, and 1900."

THE notice required by section 1 of the said Ordinances having been duly published in manner prescribed by that section in respect of the above-named lands, and no claim having been made to the said lands or to any interest therein within the period of three months from the date specified in the said notice, I, Bertram Hill, Assistant Government Agent for the Kegalla District, in the Province of Sabaragamuwa, under and by virtue of the powers vested in me in that behalf by section 2 of the said Ordinances, do hereby on this First day of December, 1900, order and declare that the said lands, commonly called and known as Rotupillagawamukalana, Welekandemukalana, Maligatennemukalana, Bulatwelmademukalana, Bakmigollemukalana, Mekaralyayemukalana, and Bunwalagawamukalana, situate in the village of Hewadiwala in the Kinigoda korale, in the Province of Sabaragamuwa, and shown as lot 4,606 in preliminary plan 7,816, lot 4,452 in preliminary plan 7,770, lot 9,057 in preliminary plan 4,083, lot 7,276 in preliminary plan 8,782, lot 2 in sketch plan 2, lot 3 in sketch plan 3, lot 7 in sketch plan 7 of lands situate in the said village, certified copies whereof are hereunto annexed, and containing in extent about 210 acres 3 roods and 32 perches, and bounded as follows:—

(1) Rotupillagawamukalana (P. P. $\frac{7,816}{4,606}$): on the north by Godamadahena and Migahamadahenyaya belonging to Patragala estate claimed by the Ceylon and Oriental Estates Company, Limited, a portion of Mekaralyayemukalana (P. P. $\frac{8,782}{7,275}$) claimed by M. Peruma and others, and the Province boundary of North-Western Province; on the east by Mekaralyayemukalana (P. P. $\frac{8,782}{7,275}$) claimed by M. Peruma and others, Kongahamulahena claimed by Edirisinpedige Peter, Bulugollehena claimed by M. Abadda, Bulatwelmedamukalana (P. P. $\frac{8,782}{7,276}$) claimed by the Crown; on the south by Kahatagahamulahena claimed by Menikpedige Abadda and others, Kalukohumulakumbura claimed by Akuranpedige Peter and others, Maligatenna

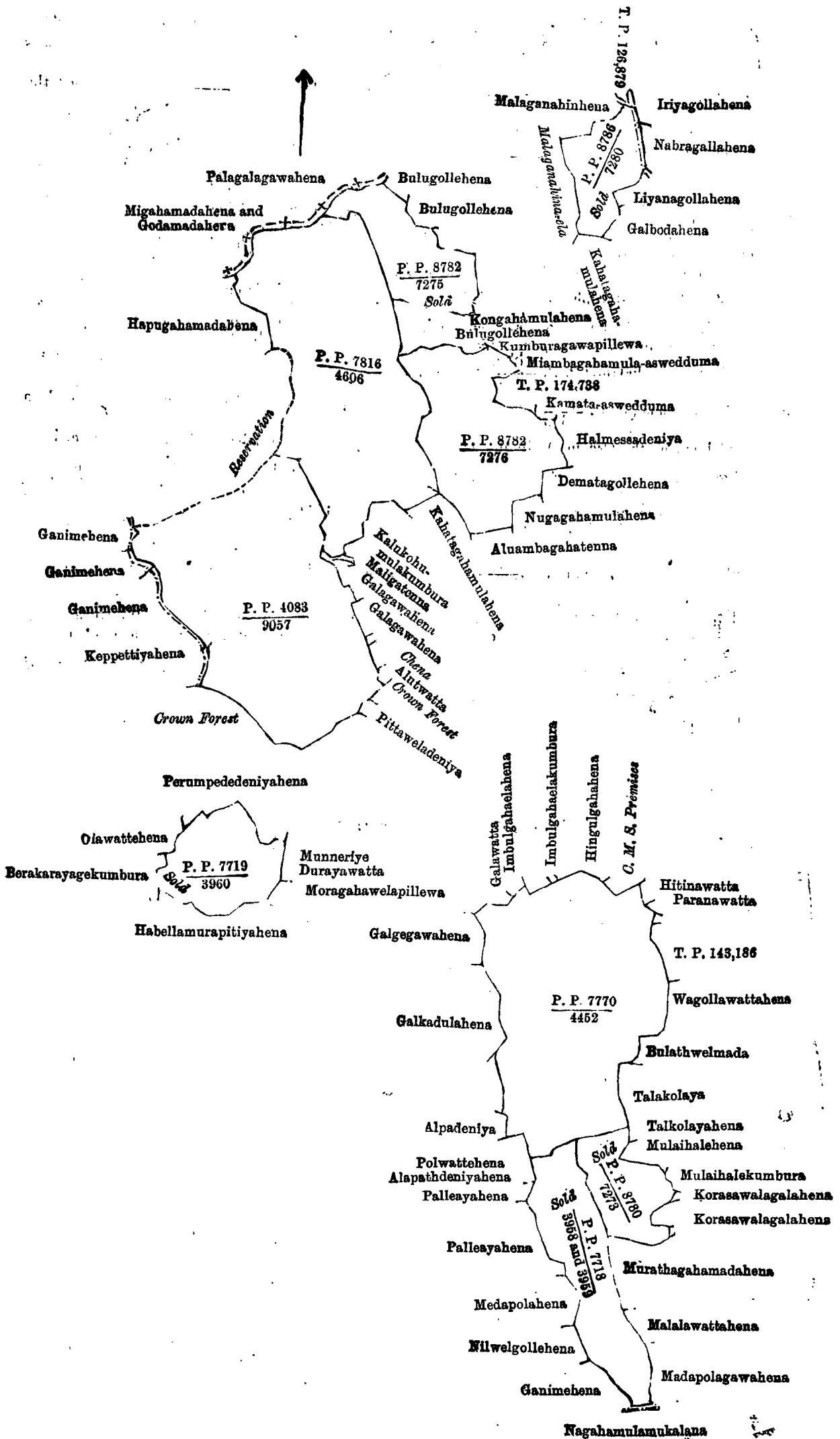
claimed by Menikpedige Abadda ; on the west by Maligatennemukalana (P. P. $\frac{4,083}{9,057}$) claimed by the Crown, a portion of a stream reservation, and Hapugahamadehena claimed by Singhalapedige Huratala.

(2) Welekandemukalana (P. P. $\frac{7,770}{4,452}$): on the north by Galawatta claimed by Marasinpedige Joseph and others, Imbulgahaelahena and Imbulgahaelakumbura claimed by Perumbadapedige James and others, Hingalgahahena claimed by Perumbadapedige Horatala, and the Church Missionary Society premises ; on the east by Hitinawatta claimed by Perumbadapedige Horatala, Paranawatta claimed by Perumbadapedige Mutuwa and others, land appearing on title plan 143,186 called Wagolla claimed by Perumbadapedige Joseph, Wagollawattahena claimed by Apullannalage Menika, Bulatwelmada claimed by Yodapedige Menika, Talkolaya and Talkolayahena claimed by Perumbadapedige Horatala ; on the south by Moragollahele (P. P. $\frac{8,780}{7,273}$) claimed by P. Joseph, Korasamukalana (P. P. $\frac{7,718}{3,958 \& 3,959}$) claimed by P. Joseph and others ; on the west by Alapathdeniyahena, Polwattahena and Alpadeniya claimed by Perumbadapedige Lidiya, Galkadullahena claimed by Perumbadapedigedikka, Galgegawahena claimed by Marasinpedige Salatiel.

(3) Maligatennamukalana (P. P. $\frac{4,083}{9,057}$): on the north by a portion of a stream reservation and a portion of Rotupillagawamukalana (P. P. $\frac{7,816}{4,605}$) claimed by the Crown ; on the east by Rotupillagawamukalana (P. P. $\frac{7,816}{4,606}$) claimed by the Crown, Maligatenna claimed by Menikpedige Abadda, Galagawahena claimed by Akuranpedige Peter and others, Galagawahena, chena, Alutwatta claimed by Menikpedigewattuwa and others, Crown forest called Wewgawamukalana ; on the south by Pittaweladeniya claimed by Menikpedigewattuwa and the Crown forest called Bunwalagawamukalana ; on the west by Keppetiyahena and Ganimehena now known as Kapuhenyaya claimed by Sinhalapedige David and others and the village boundary of Siyambalangomuwa village.

(4) Bulatwelmademukalana (P. P. $\frac{8,782}{7,276}$): on the north by Bulugollehena claimed by M. Abadda and Kumburagawapillewa claimed by Moluwa ; on the east by Miambagahamula-aswedduma claimed by Moluwa, land described on title plan 174,738 called Asweddumakamata and Aswedduma claimed by W. Mutuwa, and Halmessedeniya claimed by Sinhalapedige Menika and others ; on the south by Damatagollehena claimed by Akuranpedige Esanda and others, Nugagahamulahena claimed by David, and Aluambagahatenna claimed by Horatalpedige Daniel and others ; on the west by Kahatagahamulahena claimed by Menikpedige Abadda and others, and Rotupillagawamukalana (P. P. $\frac{7,816}{4,606}$) claimed by the Crown.

[For Tracing see page 270.]



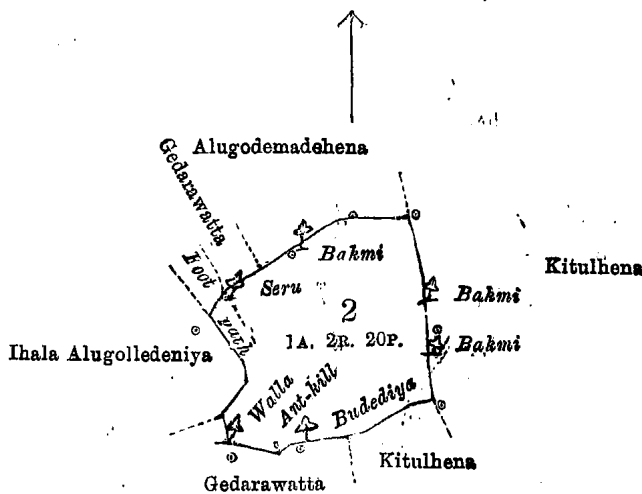
Situation : Hewadiwala village in Walgam pattuwa of Kinigoda korale.

Lot.	Name of Land.	...	Extent.	
			A.	R. P.
8788	Malaganahinmukalana	...	10	0 13
7880	Rotupillagawamukalana	...	55	0 27
7878	Moragollekele	...	9	3 38
7719	Attanemnkalana	...	13	3 25
3958	Koresamukalana	...	10	1 38
3718	Bamunukoresamukalana	...	9	0 24
7770	Welekandamukalana	...	56	2 13
4983	Maligatennamukalana	...	64	1 0
8782	Makaralyayamukalana	...	14	1 32
7778	Bulatwelmademukalana	...	27	1 25

Surveyor-General's Office,
Colombo, September 12, 1899.

S. J. C. MORE,
for Surveyor-General.

(5) Bakmigollemukalana (S. P. $\frac{2}{2}$): on the north by Gedarawatta claimed by M. Menika, Alugodamadehena claimed by M. Abadda ; on the east by Kitulhena claimed by E. Moluwa Vidanaduraya ; on the south by Kitulhena claimed by S. Isaack, Gedarawatta claimed by M. Abadda ; on the west by Ihala-alugolledeniya claimed by M. Abadda.



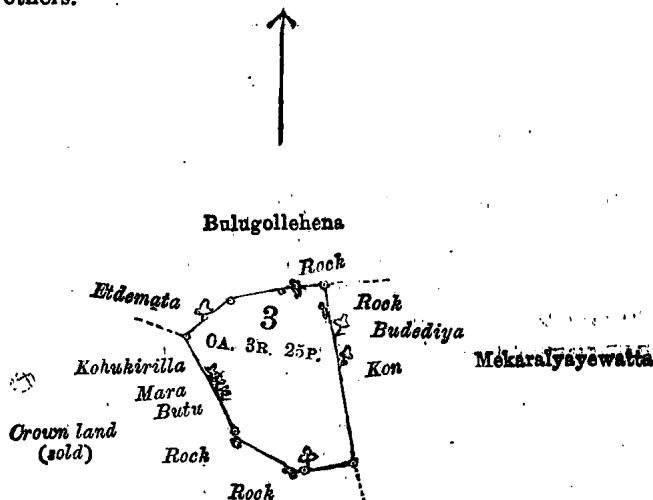
Scale of 4 Chains to an Inch.

Plan of an allotment of land called Bakmigollemukalana, situate in the village Hewadiwala in Walgam pattu of Kinigoda korale, in the District of Kegalla, Province of Sabaragamuwa, containing in extent 1A. 2R. 20P.

Surveyor-General's Office,
Colombo, November 5, 1897.

P. D. WARREN,
Assistant Surveyor-General.

(6) Mekaralyayemukalana (S. P. $\frac{3}{3}$): on the north by Bulugollehena claimed by S. Elizabeth, on the east by Mekaralyayewatta claimed by E. Petrus ; on the south and west by Mekaralyayemukalana claimed by M. Peruma and others.



Scale of 4 Chains to an Inch.

Plan of an allotment of land called Mekaralyayemukalana, situate in the village Hewadiwala in Walgati pattu of Kinigoda korale, in the District of Kegalla, Province of Sabaragamuwa, containing in extent 0A. 3R. 25P.

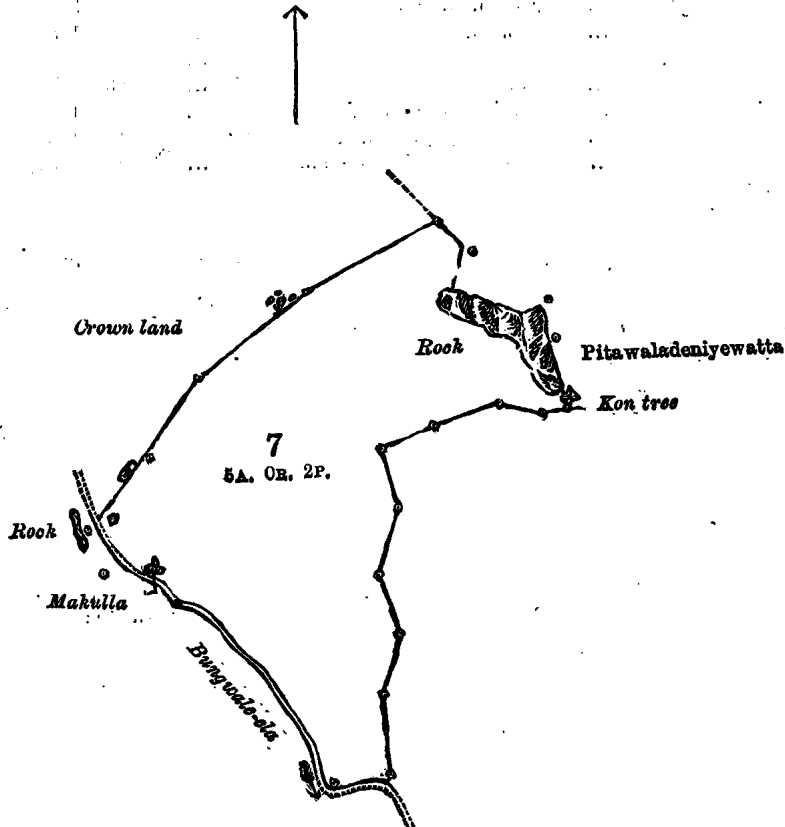
Surveyor-General's Office,
Colombo, November 5, 1897.

P. D. WARREN,
Assistant Surveyor-General.

(7) Bunwalagawamukalana (S. P. $\frac{7}{7}$): on the north by Crown land called Maligatennamukalana and a portion of Pitawaladeniya claimed by Wattuwa; on the east by Pitawaladeniya claimed by Wattuwa; on the south and west by Bunwala-ela—are the property of the Crown.

Kegalla Kachcheri,
December 1, 1900.

BERTRAM HILL,
Assistant Government Agent.



Scale of 4 Chains to an Inch.

Plan of an allotment of land called Bunwalagawamukalana and Maligatennemukalana, situated in the village Hewadiwala in Walgam pattu of Kinigoda korale in the District of Kegalla, Province of Sabaragamuwa, containing in extent 5A. OR. 2P.

Surveyor-General's Office,
Colombo, November 5, 1897.

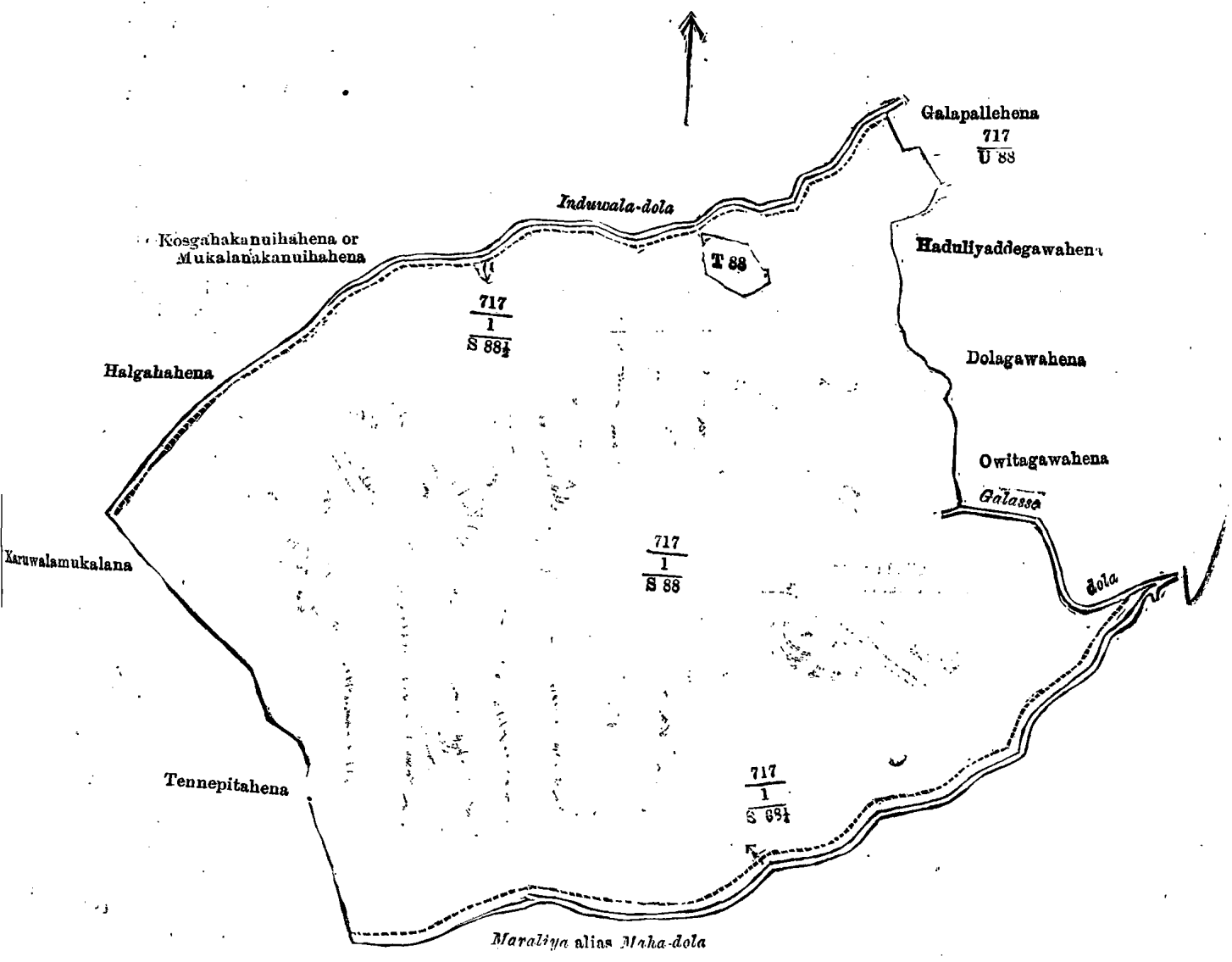
P. D. WARREN,
Assistant Surveyor-General.

Proceedings under Section 4, Sub-section (1), of "The Waste Lands Ordinances, 1897, 1899, and 1900," relating to Claims to Forest, Chena, Waste, and Unoccupied Lands.

In the matter of the land commonly called or known as Batakada, situate in the village of Batakada in the Palle pattu of the Nawadun korale in the District of Ratnapura, in the Province of Sabaragamuwa, and of "The Waste Lands Ordinances, 1897, 1899, and 1900."

WHEREAS in pursuance of section 1 of the said Ordinances it was duly declared and notified on the First day of December, 1899, that if no claim to the land commonly called or known as Batakada, situate in the village of Batakada in the Palle pattu of the Nawadun korale in the District of Ratnapura, in the Province of Sabaragamuwa, containing in extent 458 acres 2 roods 10 perches, and shown as lot S 88 in preliminary plan No. 717; bounded on the north by Kosgabakannahena or Mukalanekannahena claimed by the people of Elapatawalauwa and Induwaladola; on the east by lot U 88 in preliminary plan No. 717 called Gallapallehena claimed by Mohottihamy and Hulawalige Menika, Haduliyaddagawahena, Dolagawahena, and Owitagawahena claimed by Acharige Samuel Naide and Dingiri Appu and others, and Gala-assedola; on the south by Maraliya alias Mahadola; and on the west by Tennapitahena, Karuwalamukalana, and Halgahahena

claimed by the people of Elpatawalauwa, was made to the Government Agent of the said Province within the period of three months from the date specified in the said notice, such land would be deemed the property of



Situation : Batakada village in Palle pattuwa of Nawadun korale.

Lot.	Name of Land.	Extent.		
		A.	R.	P.
S 88	Batakada	443	3	0
S 88 1/2	Mahadolamukalana	10	0	0
S 88 1/2	Indurwaldolamukalana	4	3	10

Surveyor-General's Office,
Colombo, July 7, 1899.

S. J. C. MORE,
for Surveyor-General.

the Crown and dealt with on account of the Crown ; and whereas the said lot has since been subdivided and distinguished by the following lot numbers and names, as described in the annexed plan :—

Lot.	Name of Land.	Extent.		
		A.	R.	P.
S 88	Batakada	443	3	0
S 88 1/2	Mahadolamukalana	10	0	0
S 88 1/2	Induwaldolamukalana	4	3	10
		458	2	10

And whereas Mr. Charles Hendry of Halwatura estate, Horana, and Damme Arachchillage Herathamy Gampaha, Vidane of Galgomuwa, made claim to the following lots and thereafter withdrew their claim to the said lots :—

Lot.	Name of Land.	Preliminary plan 717.			Extent.		
		A.	R.	P.	A.	R.	P.
S 88½	...	Mahadolamukalana	10	0	0
S 88½	...	Induwaldolamukalana	4	3	10
					14	3	10

It is hereby ordered, in terms of section 4, sub-section (1), of the said Ordinances, that the said two allotments of land, viz., S 88½ and S 88½ in preliminary plan No. 717—are the property of the Crown.

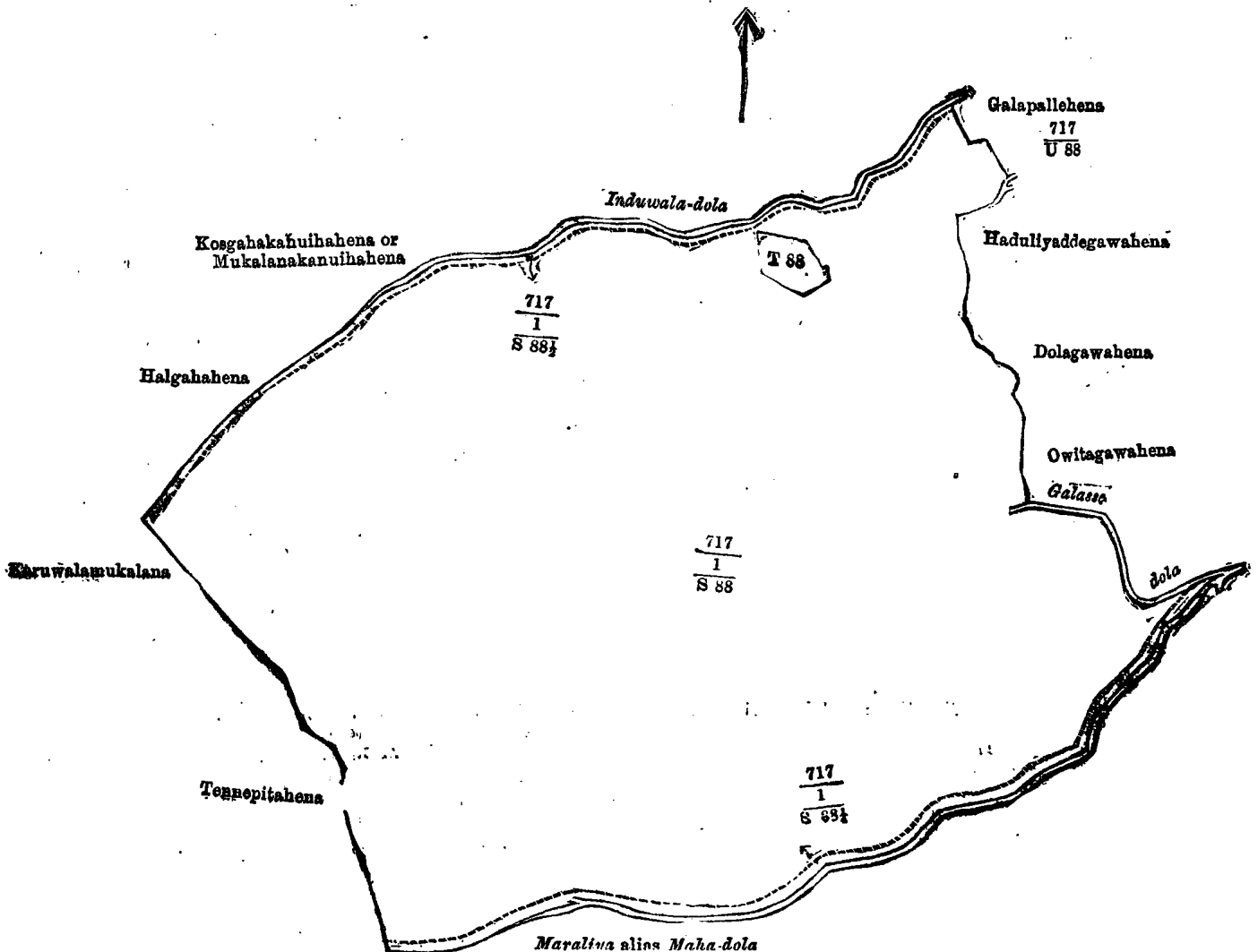
Ratnapura Kachcheri,
December 11, 1900.

EVAN M. BYRDE,
Government Agent.

Proceedings under Section 4, Sub-section (1), of "The Waste Lands Ordinances, 1897, 1899, and 1900," relating to Claims to Forest, Chena, Waste, and Unoccupied Lands.

In the matter of the land commonly called or known as Batakada, situate in the village of Batakada in the Palle pattu of the Nawadun korale in the District of Ratnapura, in the Province of Sabaragamuwa, and of "The Waste Lands Ordinances, 1897, 1899, and 1900."

WHEREAS in pursuance of section 1 of the said Ordinances it was duly declared and notified on the First day of December, 1899, that if no claim to the land commonly called or known as Batakada, situate



Situation : Batakada village in Palle pattuwa of Nawadun korale.

Lot.	Name of Land.	Extent.		
		A.	R.	P.
S 88	...	Batakada	...	448 3 0
S 88½	...	Mahadolamukalana	...	10 0 0
S 88½	...	Induruwaldolamukalana	...	4 3 10

Surveyor-General's Office,
Colombo, July 7, 1899.

S. J. C. MORE,
for Surveyor-General.

in the village of Batakada in the Palle pattu of the Nawadun korale in the District of Ratnapura, in the Province of Sabaragamuwa, containing in extent 458 acres 2 roods 10 perches, and shown as lot S 88 in

preliminary plan No. 717; bounded on the north by Kosgahakannahena or Mukalanakannahena claimed by the people of Elapatawalauwa and Induwaladola; on the east by lot U 88 in preliminary plan No. 717 called Galapallehena claimed by Mohatihamy and Hulawelige Menika, Haduliyaddagawahena, Dolagawahena, and Owitagawahena claimed by Acharige Samuel Naide and Dingiri Appu and others, and Gala-assedola; on the south by Maraliya *alias* Mahadola; and on the west by Tennapitahena, Karuwalamukalana, and Halgahahena claimed by the people of Elapatawaulawa, was made to the Government Agent of the said Province within the period of three months from the date specified in the said notice, such land would be deemed the property of the Crown and dealt with on account of the Crown; and whereas the said lot has since been subdivided and distinguished by the following lot numbers and names, as described in the annexed plan:—

Lot.	Preliminary plan 717.			Extent.		
	Name of Land.			A.	R.	P.
S 88	...	Batakada	...	443	3	0
S 88½	...	Mahadolamukalana	...	10	0	0
S 88¼	...	Induwaladolamukalana	...	4	3	10
				458	2	10

And whereas Mr. Charles Hendry, of Halwatura estate, Horana, and Damme Arachchillage Herathamy Gampahe, Vidane of Galgomuwa, made claim to lot S 88 in preliminary plan No. 717 under the names of Dodangahahena, Kehalwerawehena, Diyaulpotehena, Nabokkehena, Widehena, Galapallehena, Nelungalahena Dikhena, Kannihahena, Kukulawattahena, Kamatehena *alias* Kekulanwattahena, Gallellehena and Telabuwangalahena, and I, Evan Maberly Durand Byrde, Government Agent of the Province of Sabaragamuwa, having made due inquiry into such claim, admitted the claim of the said claimants to lot S 88 in preliminary plan No. 717 called Batakada, situate in the village of Batakada in the Palle pattu of the Nawadun korale in the District of Ratnapura, in the Province of Sabaragamuwa, containing in extent 443 acres 3 roods 0 perches, with the consent of His Excellency the Governor, under section 4, sub-section (1), of the said Ordinances:

It is hereby ordered that the claim of the said Mr. Charles Hendry, of Halwatura estate, Horana, and Damme Arachchillage Herathamy Gampahe, Vidane of Galgomuwa, to the said allotment of land, viz., lot S 88 in preliminary plan No. 717, be and the same is hereby admitted.

Lot T 88 in preliminary plan No. 717 called Galapallehena, which is lying within lot S 88, is excluded from this order.

Ratnapura Kachcheri,
December 11, 1900.

EVAN M. BYRDE,
Government Agent.

Proceedings under Section 4, Sub-section (1), of "The Waste Lands Ordinances, 1897, 1899, and 1900."

In the matter of the land commonly called or known as Dewalekele, situate in the village of Pussella in the Udapattuwa of the Kuruwiti korale in the District of Ratnapura, in the Province of Sabaragamuwa, and of "The Waste Lands Ordinances, 1897, 1899, and 1900."

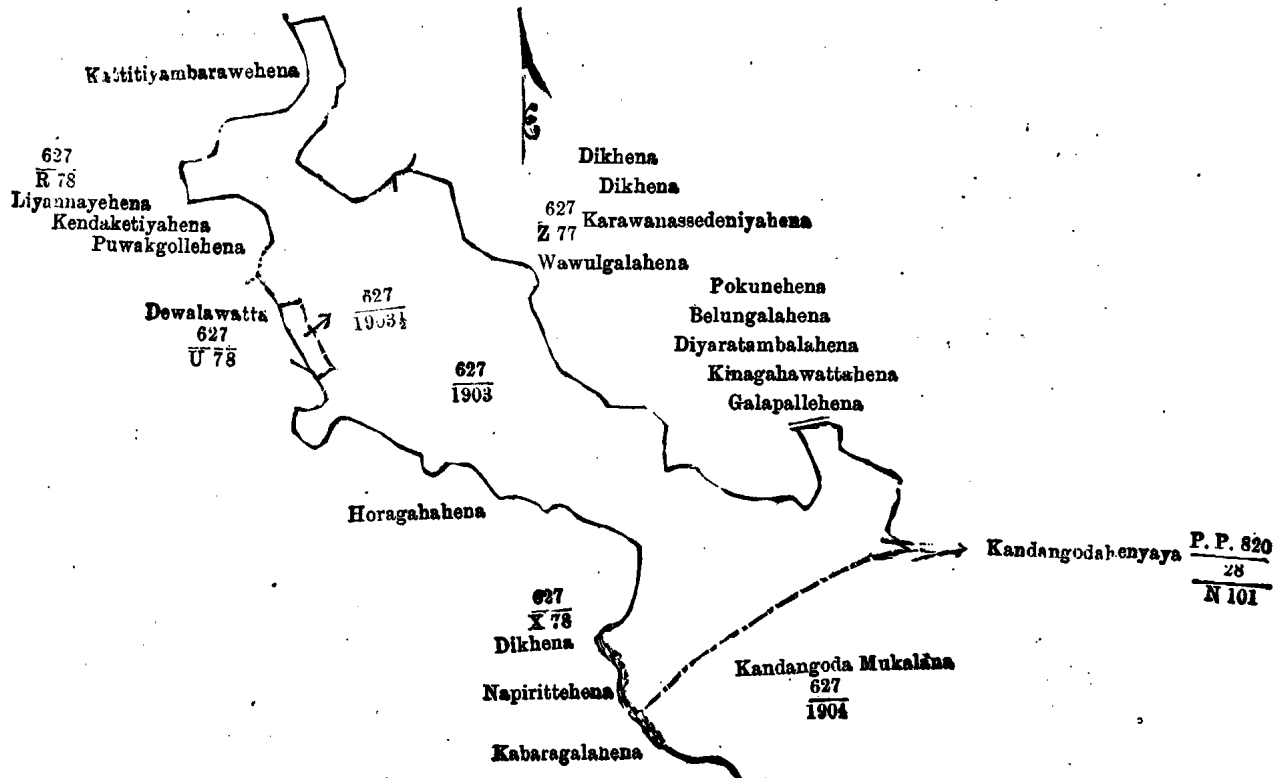
WHEREAS in pursuance of section 1 of the said Ordinances it was duly declared and notified on the Tenth day of January, One thousand Nine hundred, that if no claim to the lands commonly called or known as Dewalekele, situate in the village of Pussella in the Udapattuwa of the Kuruwiti korale in the District of Ratnapura, in the Province of Sabaragamuwa, containing in extent 88 acres and 1 rood, and shown as lot No. 1,903 in preliminary plan No. 627, was made to the Government Agent of the said Province within the period of three months from the date of such declaration and notice, such land would be deemed the property of the Crown and dealt with on account of the Crown; and whereas the said lot has since been subdivided and distinguished by the following lot numbers and names:—

Lot.	Preliminary plan 627.			Extent.		
	Name of Land.			A.	R.	P.
1903	...	Dewalekele	...	87	1	29
1903½	...	Dewalewatta <i>alias</i> Dewalewattakele	...	0	3	11
				88	1	0

And whereas Pusselle Kapurallage Serahamy Kapurula, of Pussella, made claim to lot 1,903 in preliminary plan No. 627, containing in extent 87 acres 1 rood and 29 perches called Dewalekele, and thereafter withdrew his claim to the said lot:

It is hereby ordered in terms of section 4, sub-section (1), of the said Ordinances, that the said allotment of land, viz., lot No. 1,903 in preliminary plan No. 627 called Dewalekele, containing in extent 87 acres 1 rood and 29 perches, as described in the annexed plan, situate in the village of Pussella in the Udapattuwa of the Kuruwiti

korale in the District of Ratnapura, in the Province of Sabaragamuwa; bounded on the north by lot R 78 in preliminary plan No. 627 called Kattiyambarawehena, Liyannayehena, Kendaketiyehena, Puwakgollehena claimed by W. Punchi Bandara and others, lot Z 77 in preliminary plan No. 627 called Wawulgalahena, Dikhena, Dikhena, Korawanassedeniyehena, Pokunehena, Belungalahena, Diyaratambalahena, Kinagahawattahena, and Galapallehena claimed by K. Serahamy and others; on the east by lot Z 77 in preliminary plan No. 627 called Wawulgalahena, Dikhena, Dikhena, Karawanassedeniyehena, Pokunehena, Belungalahena, Diyaratambalahena, Kinagahawattahena, and Galapallehena claimed by K. Serahamy and others; on the south lot No. N 101



Situation : Pussella village in Udapattu of Kuruwiti korale.

Lot.	Name of Land.	Extent.
		A. R. P.
1903	... Dewalekele	87 1 29
1903½	... Dewalewatta <i>alias</i> Dewalawattakele	0 3 11

Surveyor-General's Office,
Colombo, July 7, 1899.

S. J. C. MORE,
for Surveyor-General,

in preliminary plan No. 820/28 called Kandagoda Henyaya, lot 1,904 in preliminary plan No. 627 called Kandagodamukalana *alias* village boundary between Pussella and Kandagoda villages, lot X 78 in preliminary plan No. 627 called Horagahahena, Dikhena, Napirittihena, and Kabaragalahena claimed by K. Serahamy and others; on the west by lot X 78 in preliminary plan No. 627 called Horagahahena, Dikhena, Napirittihena, and Kabaragalahena claimed by K. Serahamy and others; lot 1,903½ in preliminary plan No. 627 called Dewalewatta *alias* Dewalewattakele, lot U 78 in preliminary plan No. 627 called Dewalewatta claimed by K. Serahamy and others, lot R 78 in preliminary plan No. 627 called Kattiyambarawehena, Liyannayehena, Kendaketiyehena, and Puwakgollehena claimed by W. Punchi Bandara and others—is the property of the Crown.

Ratnapura Kachcheri,
December 7, 1900.

EVAN M. BYRDE,
Government Agent.

Proceedings under Section 4, Sub-section (1), of "The Waste Lands Ordinances, 1897, 1899, and 1900."

In the matter of the land commonly called or known as Dewalekele, situate in the village of Pussella in the Udapattuwa of the Kuruwiti korale, in the District of Ratnapura, in the Province of Sabaragamuwa, and of "The Waste Lands Ordinances, 1897, 1899, and 1900."

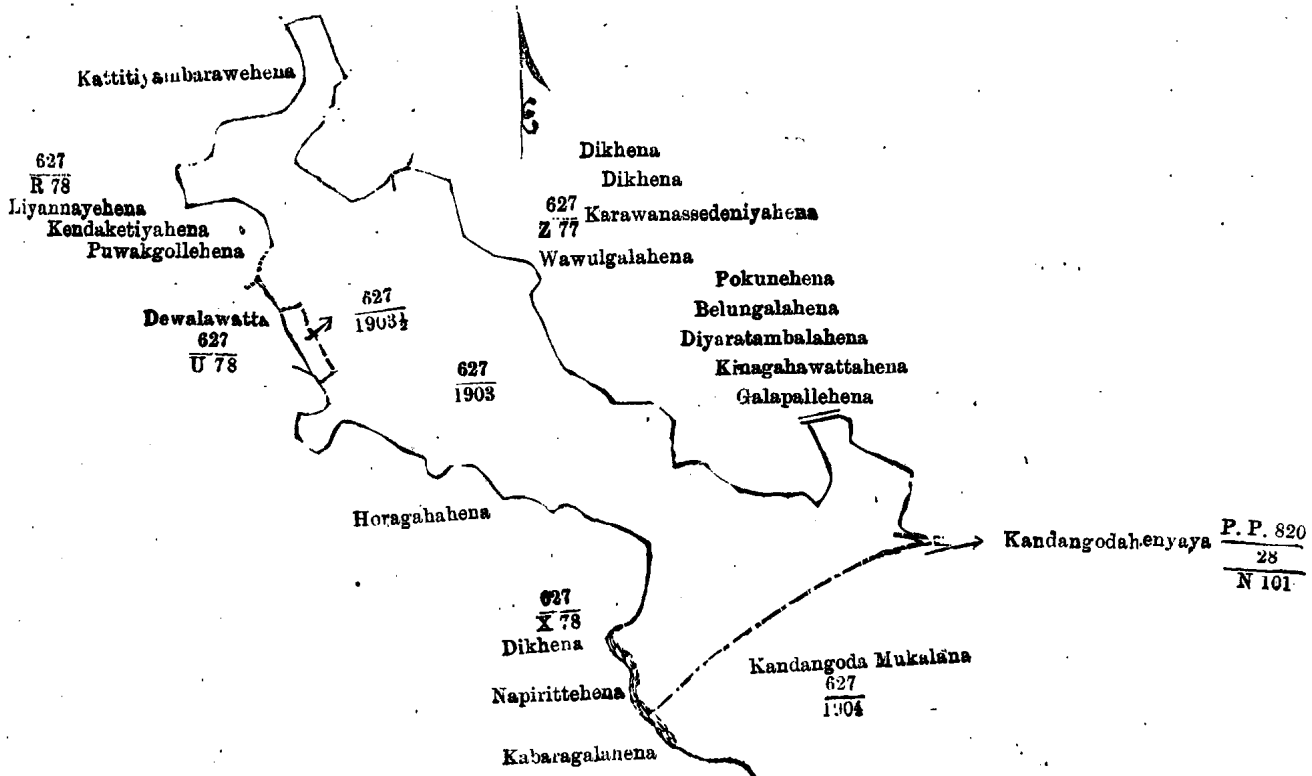
WHEREAS in pursuance of section 1 of the said Ordinances it was duly declared and notified on the Tenth day of January, One thousand Nine hundred, that if no claim to the land commonly called or known as Dewalekele, situate in the village of Pussella in the Udapattuwa of the Kuruwiti korale in the District of Ratnapura, in the Province of Sabaragamuwa, containing in extent 88 acres and 1 rood, and shown

as lot No. 1,903 in preliminary plan No. 627, was made to the Government Agent of the said Province within the period of three months from the date of such declaration and notice, such land would be deemed the property of the Crown and dealt with on account of the Crown; and whereas the said lot has since been subdivided and distinguished by the following lot numbers and names:—

Preliminary plan 627.

Lot.	Name of Land.	Extent.		
		A.	R.	P.
1903	Dewalekele	87	1	29
1903½	Dewalewatta <i>alias</i> Dewalewattakele	0	3	11
		88	1	0

And whereas Pusselle Kapurallage Serahamy Kapurula, of Pussella, made claim to lot 1,903½ in preliminary plan No. 627 called Dewalewatta *alias* Dewalewattakele, containing in extent 3 roods and 11 perches, and I, Evan Maberly Durand Byrde, Government Agent of the Province of Sabaragamuwa, having made due



Situation: Pussella village in Udapattu of Kuruwiti korale.

Lot.	Name of Land.	Extent.		
		A.	R.	P.
1903	Dewalekele	87	1	29
1903½	Dewalewatta <i>alias</i> Dewalawattakele	0	3	11

Surveyor-General's Office,
Colombo, July 7, 1899.

S. J. C. MORE,
for Surveyor-General.

inquiry into such claim, admitted the claim of the said claimant to the said allotment of land, viz., lot No. 1,903½ in preliminary plan No. 627 called Dewalewatta *alias* Dewalewattakele, containing in extent 3 roods and 11 perches, as described in the annexed plan, situate in the village of Pussella in the Udapattuwa of the Kuruwiti korale in the District of Ratnapura, in the Province of Sabaragamuwa; and bounded on the north, east, and south by lot No. 1,903 in preliminary plan No. 627 called Dewalekele; and on the west by lot X 78 in preliminary plan No. 627 called Horagahahena, &c., and lot U 78 in preliminary plan No. 627 called Dewalewatta, with the consent of His Excellency the Governor, under section 4, sub-section (1) of the said Ordinances:

It is hereby ordered that the claim of the said Pusselle Kapurallage Serahamy Kapurula to the said allotment of land, viz., lot No. 1,903½ in preliminary plan No. 627, be and the same is hereby admitted.

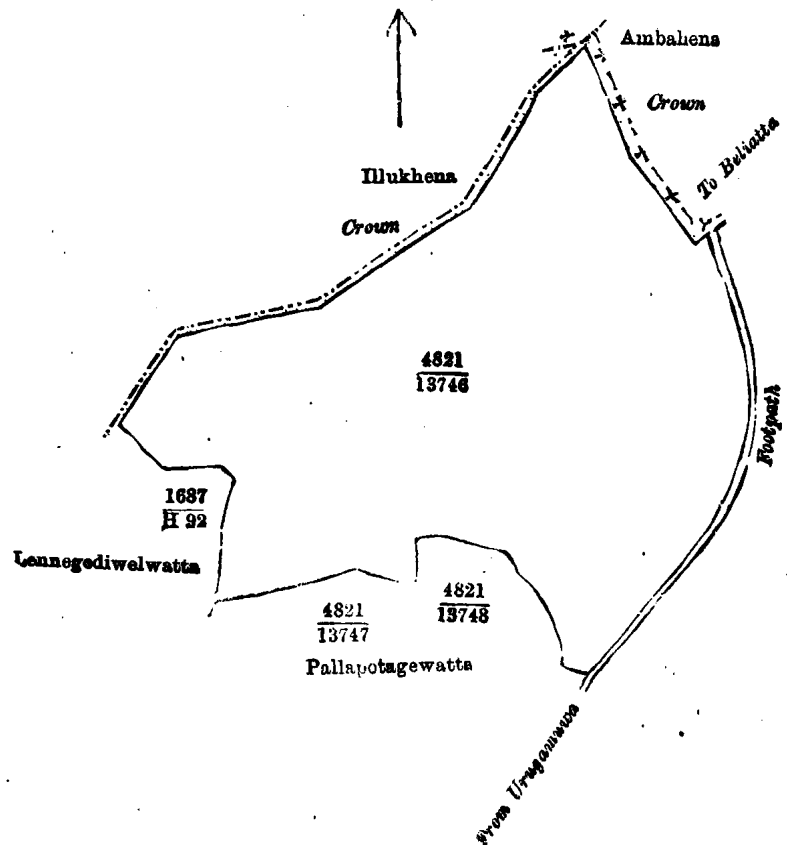
Ratnapura Kacheheri,
December 7, 1900.

EVAN M. BYRDE,
Government Agent.

Order under Section 4, Sub-section (1), of "The Waste Lands Ordinances, 1897, 1899, and 1900."

In the matter of the land commonly called or known as Pallapotagewattahena, situate in the village of Urugamuwa in the Wellaboda pattu of the Matara District, in the Southern Province, and of "The Waste Lands Ordinances, 1897, 1899, and 1900."

WHEREAS in pursuance of section 1 of the said Ordinances it was duly notified on the 19th day of January, One thousand Nine hundred, that if no claim to the land commonly called or known as Pallapotagewattahena, situate in the village of Urugamuwa in the Wellaboda pattu of the Matara District, in the Southern Province, containing in extent 8 acres and 2 roods, and shown as lot 13,746 in preliminary plan No. 4,821, was made to the Special Officer appointed under section 28 of Ordinance No. 1 of 1897 within the



Lot 13,746 called Pallapotagewatta, in extent 8A. 2R. 0P., situated in the village Urugamuwa in Wellaboda pattu.

Surveyor-General's Office,
Colombo, September 16, 1899.

S. J. C. MORE,
for Surveyor-General.

period of three months from the date specified in such notice, such land would be deemed the property of the Crown and dealt with on account of the Crown :

And whereas Galetumbege Don Davit of Urugamuwa made claim thereto, and I, John Penry Lewis, Special Officer appointed under section 28 of Ordinance No. 1 of 1897, made due inquiry into such claim; and whereas I and the said claimant have, with the consent of His Excellency the Governor, come to an agreement in writing concerning the said land, under section 4, sub-section (1), of the said Ordinances :

And whereas it was ordered, in pursuance of the agreement afore-mentioned, that the said Galetumbege Don Davit, of Urugamuwa, do pay to the Assistant Government Agent at Matara a sum of Rupees Seventy-five (Rs. 75) as purchase amount for the said land called Pallapotagewattahena, situate in the village of Urugamuwa in the Wellaboda pattu of the Matara District, in the Southern Province, containing in extent 8 acres and 2 roods, shown as lot 13,746 in preliminary plan 4,821, and in the annexed certified tracing therefrom, and bounded as follows : on the north by the boundary between Wellaboda pattuwa and Giruwa pattuwa west, Ilukhena belonging to Crown, Ambahena belonging to Crown ; on the east by the footpath from Urugamuwa to Beliatta ; on the south by Pallapotagewatta (lots 13,747 and 13,748) belonging to Galetumbege Don David and others ; on the west by Tanigediwelwatta (lot H 92 in preliminary plan 1,687) belonging to Tanige Allis Appu and others ; and whereas the said Galetumbege Don Davit of Urugamuwa has duly paid this amount as agreed, the said claimant is hereby declared to be the purchaser of the said lot as described above.

Matara, December 12, 1900.

J. P. LEWIS,
Special Officer.

SALES OF ARRACK, TOLL, AND OTHER RENTS.

NOTICE is hereby given that the Assistant Government Agent, Matara, will put up for re-sale by public auction, at the risk of the original purchasers, the under-mentioned Tolls from March 1 to December 31, 1901, on Thursday, February 28, 1901, at 1 P.M. :—

1. Road toll at Dondra.
2. Road toll at Talpawela and bridge toll at Bandatara.
3. Road toll at Godagama.

The purchaser must deposit one-tenth of the purchase amount on the day of sale in cash and complete the necessary security on or before March 10, 1901.

Reason for Re-sale.

Non-payment of the instalments for January, 1901.

Galle Kachcheri, February 15, 1901. L. W. C. SCHRADER, for Government Agent.

මෙහි 1901 ක්වු අවුරුද්දේ මාර්තු මස 1 වෙනි දින සටන් දෙසැම්බර් මස 31 වෙනි දින වනතුරු මෙහි පහත සඳහන්වන පාලම් රේන්ද පලවූ ගැනුම්කාරයින්

ගේ අප්‍රේමයන්ගෙන් 1901 පෙබ්‍රවාරි මස 28 වෙනි දින දවල් 1 පැයට මාතර කම්මේරියේදී මාතර උපළුපත්කරුන්ගෙන් මෙහි ප්‍රසිද්ධ වෙන්දේසියේ විකුණනව මෙදෙනවා ඇත. එනම් :—

1. දෙවුන්දර පාලම් රේන්දය.
2. තල්පාවල සහ බණ්ඩන්කර රේන්දය.
3. ගොඩගම රේන්දය.

ගැනුම්කාරයා විකුණුම් දිනේදී 1/10 දශමයක් පහත වත් මුදල කාසිවලින් බැඳීන්ට බිනැය.

1901කේ මාර්තු මස 10 වෙනි දිනට මත්තෙන් බිනැ කරන ඇප සම්පූර්ණ කරන්ට බිනැය.

මෙසේ දෙවනු විකිනීමට කාරණය නම්, 1901 ක්වු ප්‍රචාරි මාසේ ගෙවන්ට බිනැව තුඩු මුදල් කොටස නොගෙවීමයි.

ඇල්. ඩබ්ලිව්. සී. ශ්‍රාවර්, ආණ්ඩුවේ ඒජන්ත වෙනුවට.

මේ 1901 ක්වු පෙබ්‍රවාරි මස 15 වෙනි දින ගාල්ලේ කම්මේරියේදීය.

MISCELLANEOUS NOTICES.

Statement of Arrack Distilled and Issued during the Quarter ended December 31, 1900.

Particulars.	Western Province.	Southern Province.		Total.
	Kalutara.	Galle.	Matara.	
Balance on September 30, 1900 ...	Gallons. 66,904	Gallons. 17,397	Gallons. 1,522	Gallons. 85,823
Distilled during quarter ended December 31, 1900 ...	238,931½	48,687	6,535	294,153½
Total gallons ...	305,835½	66,084	8,057	379,976½
Sold or issued during quarter ended Dec. 31, 1900 ...	305,835½	65,994	7,875	379,704½
Balance on December 31, 1900 ...	—	90	182	272

Audit Office, Colombo, February 16, 1901.

C. E. D. PENNYCUICK, Acting Auditor-General.

OFFERS will be received by the Assistant Conservator of Forests, Hill Reserves, Nuwara Eliya, on or before March 11, 1901, for the firewood in the following block.

Tenders should state a rate per cubic yard. All wood to be cut and removed at the expense of the purchaser of the firewood with as little damage as possible to the surrounding forest.

Tenders are subject to the approval of Conservator of Forests, Colombo, who does not bind himself to accept the highest or any tender.

Block No. 3.

About 45 acres in Bogawantalawa reserved forest, adjoining Campion, Devonford, and St. Vigean's estate. Estimated quantity about 4,000 cubic yards, more or less.

For further particulars apply to the Assistant Conservator of Forests, Hill Reserves, Nuwara Eliya.

H. R. SPENCE, Assistant Conservator of Forests, Hill Reserves.

Assistant Conservator's Office, Nuwara Eliya, February 15, 1901.

මෙහි පහත සඳහන්වන ගොම්මර 3කේ කම්බි සේ නිබේන දරවලට වැනවරපනු නුවරදෙසින් කැලැප්පත්තලන්තානේ විසින් මේ 1901 ක්වු මාර්තු මස 28 වෙනි දිනට මත්තෙන් භාරගන්නවා ඇත.

ඉල්ලුම්පත්වල කියුම්කරුන්ගේ මෙහෙයුමක් සඳහන්කරන්න බිනැය. සියළුම දර මිලේට ගන්න

අයගේ විශදම් කපා කැලෑවට කිසි දෙයක් නොවෙන අන්දමට අහන්කරන්න බිනැය.

වැනවරපනු කොලම් මහකැලෑප්පත්තලන්තානේ කැලෑවට ගවන්වෙන්න බිනැවන් ඇර උන් නාන්සේ වැඩි වැනවරකක් හෝ කිසිම වැනවරකක් භාරගන්නේ නැත.

ගොම්මර 3කේ කම්බිය.

මෙම කම්බිය අක්කර 45ක් පමණ, කැම්පියන්, වැවැන්පෝඩ්, සැන්චි විජේසේන, සහ වතුමලට ගාව බොගවන්තලාවේ කනකම් කැලෑය. එම කම්බියේ ඇස්වීමෙන් තුරු කැලෑ නිබේන දර කියුම්කරුන් 4,000ක් පමණය. මේ ගැන වැඩිදුර කාරණා නුවරදෙසින් කැලෑප්පත්තලන්තානේදෙසින් දැනගන්න පුළුවනි.

එම්. ආර්. ස්ටැන්සන්, කැලෑ ප්‍රකාශකයන්ගේ.

මේ 1901 ක්වු පෙබ්‍රවාරි මස 15 වෙනි දිනේදීය.

WHEREAS rinderpest has ceased to exist at Landupita in Pallegampaha korale of Uda Hewaheta, the notification appearing in the Government Gazette, Part III, of February 8, 1901, proclaiming the above village an infected area, is hereby revoked from this date.

E. M. DE C. SHORT, Assistant Government Agent.

Nuwara Eliya Kachcheri, February 15, 1901.