

Ceylon Government Gazette

Published by Authority.

No. 5,778—THURSDAY, MAY 2, 1901.

PART I.—General: Minutes, Proclamations Appointments,
and General Government Notifications.

PART II.—Legal and Judicial.

PART III.—Provincial Administration.

PART IV.—Marine and Mercantile.

PART V.—Municipal and Local.

Separate paging is given to each Part in order that it may be filed separately.

Part III. — Provincial Administration.

	PAGE		PAGE
Land Sales:—		Land Acquisition Notices ...	782
Western Province ...	749	Land Resumption Notices...	—
Central Province ...	—	Notices under Ordinance No. 1 of 1897... <i>Suppl. &</i>	788
Northern Province ...	—	Abstracts of Season Reports ...	785
Southern Province ...	763	Notices under "The Forest Ordinance"	—
Eastern Province ...	—	Sales of Arrack, Opium, and Toll Rents ...	786
North-Western Province ...	769	Miscellaneous Provincial and District Notices:—	
North-Central Province ...	772	Sales of Salt and Timber ...	—
Province of Uva ...	779	Notifications of Close Season, Infected Areas, &c.	787
Province of Sabaragamuwa ...	777	Specifications under "The Irrigation Ordinance"	—

LAND SALES IN THE WESTERN PROVINCE

No. 1,138, W. P.

Colonial Secretary's Office,
Colombo, April 18, 1901.

ON Friday, June 7, 1901, at 12 noon, the Hon. the Government Agent for the Western Province will put up to auction, at his office in Colombo, the under-mentioned portions of Crown Land, on the terms authorized by Government.

Lot.	Name of Land.	Name of Claimant.	Description.	Extent.		Upset Price
				A.	R. P.	per Acre.
						Rs.
9978	Halgahalanda	Crown	Overgrown chena	2	2 22	20
9979	Do.	do.	Reservation for a road. Not to be sold	0	0 30	—
9980	Do.	do.	Chena	2	0 22	20
9981	Do.	do.	Reservation for a road. Not to be sold	0	0 22	—
9982	Halgahawatta	Harmanis Appu	Cocounut plants 2 years old	0	0 28	20
9983	Katukurundagahalanda	Crown	Overgrown chena	1	1 4	20

Lot.	Name of Land.	Name of Claimant.	Description.	Extent.		Upset Price per Acre. Rs.
				A.	R. P.	
Preliminary plan 10,916. Situation—Meda pattu of Hewagam korale. Village—Beddegederamulla.						
10000	Alubogahlanda <i>alias</i> Katukitulelanda	Crown	Jungle supposed to contain plumbago	6	2 24	25
10001	Do.	do.	Reservation for a road. Not to be sold	0	0 22	—
10002	Do.	do.	Jungle supposed to contain plumbago	7	2 34	25

Further information respecting these lands may be obtained from the Surveyor-General, and respecting the conditions of sale from the Hon. the Government Agent, Western Province.

By His Excellency the Governor's command,
 J. J. THORBURN,
 for Colonial Secretary.

No. 1,138, W. P.

විෂි 1901 ක්වු අප්‍රේල් මස 18 වෙනි දින කොළඹ මහජනකාරීත්වයෙන් කන්දෝරුවේදී.

විකුණාහිමි දිසාමේ වංශාධිපති ආණ්ඩුවේ ඒජන්තාධිපතිවරයාගේ විසින් මෙහි සහකරුවෙකු ආණ්ඩුව සත්කම් ඉඩම් ආණ්ඩුවේ නිකුත්වනු ලබනුයේ විෂි 1901 ක්වු ජුනි මස 7 වෙනි දින ක්වු සිකුරුදු දවල් 12ට කොළඹ කවිවෙර්දේදී වෙන්දේසිකර විකුණනු ලබනුයේ දැනට.

සිතියම 10,910. ගම—මාවත්ගම.

නො.	ඉඩමේ නම.	අයිතිකම් කියවනා.	අන්දම.	අක්කර මහන. සහ මිල.		
				අ. රු. ප.	රු.	
9978	කල්ගහලන්ද	ආණ්ඩුව	සේන	2	2 22	20
9979	එම	එම	පාරව ඉතුරුකරපු ඉඩම (ගහනම්)	0	0 30	—
9980	එම	එම	සේන	2	0 22	20
9981	එම	එම	පාරව ඉතුරුකරපු ඉඩම (ගහනම්)	0	0 22	—
9982	එම වත්ත	කරමාතිස්සපු	2 අච්චු වසස් පොල්	0	0 28	20
9983	කවුකුරුන්දගහලන්ද	ආණ්ඩුව	සේන	1	1 4	20
සිතියම 10,916. ගම—බැද්දේගරවුල්ල.						
10000	අච්චුගහලන්ද නොකොත්	ආණ්ඩුව	කැපේ, මිනිරන් ඉඩම	6	2 24	25
10001	එම	එම	පාරව ඉතුරුකරපු ඉඩම (ගහනම්)	0	0 22	—
10002	එම	එම	කැපේ (මිනිරන් ඉඩම)	7	2 34	25

මෙම ඉඩම් ගැණ වැඩිදුර කාරණා සර්වේසර්වරාජ්‍යයෙන් මෙහිදී, විකුණීමේ කොන්දේසි ගැණ විකුණාහිමි දිසාමේ වංශාධිපති ඒජන්තාධිපතිවරයාගේ දැනට විකුණනු ලබනුයේ.

ගරාහක ආණ්ඩුකාර උතුමානන්වගන්දේගේ ආචාර්ය,
 ජේ. ජේ. කෝරබන්,
 මහජනකාරීත්ව වෙනුවෙන්.

No. 1,139, W. P.

Colonial Secretary's Office,
 Colombo, April 18, 1901.

ON Friday, June 7, 1901, at 12 noon, the Hon. the Government Agent for the Western Province will put up to auction, at his office in Colombo, the under-mentioned portions of Crown Land, on the terms authorized by Government.

Lot.	Name of Land.	Name of Claimant.	Description.	Extent.		Upset Price per Acre. Rs.
				A.	R. P.	
Preliminary plan 10,898. Situation—Meda pattu of Hewagam korale. Village—Padukka.						
9929	Kiriwatuwalanda	Crown	Overgrown chena (supposed to contain plumbago)	3	0 15	30
Preliminary plan 10,875. Situation—Meda pattu of Hewagam korale. Village—Halpe.						
9824	Belungahahena	Crown	35 cocoanut trees 5 years old	1	0 4	20
9825	Do.	do.	Chena	0	3 21	20
Preliminary plan 10,911. Situation—Meda pattu of Hewagam korale. Village—Halpe.						
9985	Hikgahahena	Crown	Jungle	0	1 27	20
9986	Do.	do.	do.	0	2 9	20
9987	Do.	do.	do.	1	3 12	20
Preliminary plan 10,398. Situation—Ragam pattu of Alutkuru korale south. Village—Makewita.						
E 720	Kirimaluwetotawa	Crown	Swamp	0	1 11	10
8317	Do.	do.	Pond	2	0 6	40
Preliminary plan 10,275. Situation—Ragam pattu of Alutkuru korale south. Village—Kalaeliya.						
O 696	Gorakagahakumbure	T. Joronimus Edirisinghe and others	Swamp	10	0 19	30
P 696	Do.	do.	Paddy field	2	1 26	60
Q 696	Do.	do.	do.	0	2 18	60

Lot.	Name of Land.	Name of Claimant.	Description.	Extent.		Upset Price per Acre. Rs.
				A.	R. P.	
Preliminary plan 10,098. Situation—Ragam pattu of Alutkuru korale south. Village—Bopitiya.						
F 655	Kadolgakadalupota	Crown	Swamp	1	0 32	10
7192	Ambagahakumbure	do.	do.	0	2 30	10
7193	—	do.	do.	0	3 26	10
H 655	Wellabodakumbura	Bopearachhige Manuel and others	Paddy field	3	3 13	10
I 655	Bopitabokkekumbure	Crown	Swamp	15	3 26	10
J 655	Wellabodakumbura	do.	do.	3	0 24	10
K 655	Wetakeyagahadalupota	do.	do.	8	1 35	10
L 655	Wellabodakumbura	do.	do.	7	1 6	10
M 655	Patukumbura	do.	do.	9	1 4	10
N 655	Wellabodakumbura	do.	do.	6	1 26	10
O 655	Madawaladalupotakumbura	do.	do.	4	0 16	10
P 655	Talgahakumbura	do.	do.	3	2 4	10

Preliminary plan 10,273. Situation—Ragam pattu of Alutkuru korale south. Village—Nugape.						
7671	Muturajawela	—	Swamp	10	2 17	10
7672	Do.	—	do.	10	1 0	10

Preliminary plan 10,276. Situation—Ragam pattu of Alutkuru korale south. Village—Nugape.						
7684	Muturajawela	Bastian Koraralalage Mathes Rodrigo	Paddy field	0	2 2	15

Further information respecting these lands may be obtained from the Surveyor-General, and respecting the conditions of sale from the Hon. the Government Agent, Western Province.

By His Excellency the Governor's command,

J. J. THORBURN,
for Colonial Secretary.

No 1,139, W. P.

වෂ් 1901 ක්වු අප්‍රේල් මස 18 වෙනි දින කොළඹ

මහසෙනෙවුකාරියර්ජන්තානසේනේ කන්තෝරුවේදී.

සකාසිර දිසාවේ මංග සිසති ආණ්ඩුවේ ඒජන්තජන්තානසේන එසින් මෙහි පහත සඳහන්වන ආණ්ඩුව සහ තන ඉඩම් ආණ්ඩුවේ නියෝගවල ප්‍රකාරයට වෂ් 1901 ක්වු ජූනි මස 7 වෙනි දිනවු සිකරු දවල් 12ව කොළඹ කව්වේරියේදී වෙන්දේසිකර පකුණන්ව මෙදෙනවා ඇත.

සිතියම 10,898. පිහිටීම හේවාගම්කෝරලේ මැදපත්තුව. ගම—පාදක්ක. අක්කර මහත. සහ මිල රු.

කො.	ඉඩමේ නම.	අයිතිකම් කියන්නා.	අන්දම.	අක්කර මහත. සහ මිල රු.
9929	කීර්තිකුමාරයන්ද	ආණ්ඩුව	හේන (මිනිර. ඉඩම)	3 0 15 30
9824	බැඳිපහලහේන	සිතියම 10,875. ගම—කල්ලේ. ආණ්ඩුව	5 අචිරුදු මංග පොල්ගස් 35ක් හේන	1 0 4 20 0 3 21 20
9825	එම	එම	හේන	0 3 21 20
9985	කික්කහහේන	සිතියම 10,911. ගම—කල්ලේ. ආණ්ඩුව	කැලේ	0 1 27 20
9986	එම	එම	එම	0 2 9 20
9987	එම	එම	එම	1 3 12 20
E 720	සිරිමල්ලේකොටුව	සිතියම 10,398. පිහිටීම දකුණු අළුත්කුරුකෝරලේ රුහමිපත්තුව. ගම—මාකේවිට. ආණ්ඩුව	මඩවගුර	0 1 11 10
8317	එම	එම	පොකුන	2 0 6 40
O 696	ගොරකහහකුමුර	සිතියම 10,275. ගම—කල්ලේ. පි. තේරෝනියේ එදිරිසිංහ සහ කවත්	මඩවගුර	10 0 19 30
P 696	එම	එම	කුමුර	2 1 26 60
Q 696	එම	එම	එම	0 2 18 60
F 655	කඩොල්ගහදර්පොත	සිතියම 10,098. ගම—බෝපිටිය. ආණ්ඩුව	මඩවගුර	1 0 32 10
7192	අඹහහකුමුර	එම	එම	0 2 30 10
7193	—	එම	එම	0 3 26 10
H 655	වැල්ලුබොඩකුමුර	බෝපොආර්ච්චිගේ මහුවෙල් සහ කවත්	කුමුර	3 3 13 10
I 655	බෝපිටියොක්කේකුමුර	ආණ්ඩුව	මඩවගුර	15 3 26 10
J 655	වැල්ලුබොඩකුමුර	එම	එම	3 0 24 10
K 655	වැටකෙසියාගහදර්පොත	එම	එම	8 1 35 10
L 655	වැල්ලුබොඩකුමුර	එම	එම	7 1 6 10
M 655	පවුකුමුර	එම	එම	9 1 4 10
N 655	වැල්ලුබොඩකුමුර	එම	එම	6 1 26 10
O 655	මඩවලදර්පොක්කේකුමුර	එම	එම	4 0 16 10
P 655	කල්ලහහකුමුර	එම	එම	3 2 4 10

නො.	ඉඩම් නම.	අයිතිකම් කියවනා.	අක්ෂර.	අ. රු. ප.	අ. රු.
7671	මුතුරජවෙල	සිතියම 10,273. ගම—නුගරේ.	මඩවගුර	10 2 17	10
7672	එම	—	එම	10 1 0	10
7684	මුතුරජවෙල	සිතියම 10,276. විස්තීර්ණ කෝරළයේ මත් කෙස් රැළිගු	කුඹුර	0 2 2	15

මෙම ඉඩම් ගැණ වැඩිදුර කාරණා සර්වේයර්ස් ගරුලේඛනයක් සේගෙන්ද, විකිණීමේ කොන්දේසි ගැණ
විස්තාරීර් දිසාමිච්චි මංගලිකම් ආණ්ඩුවේ ඒකවර්ගීකරණයක් සේගෙන්ද දැනගනිමි පුළුවන.

ගරුකර ආණ්ඩුකාර උතුමානන්වනන් සේගෙන් ආඥා ලෙස,
ඒ. ඒ. චෝර්ඩන්,
මහසෙක්කාරිස් වෙනුවට.

No. 1,140, w. p.

Colonial Secretary's Office,
Colombo, April 20, 1901.

ON Wednesday, June 5, 1901, at 12 noon, the Assistant Government Agent for the Kalutara District will put up for sale or settlement, at his office in Kalutara, the under-mentioned portions of Crown Land, on the terms authorized by Government.

Lot.	Name of Land.	Name of Claimant.	Description.	Extent. A. R. P.	Upset Price per Acre. Rs.
Preliminary plan 10,895. Village—Hewessa.					
9923	Acharigewatta	Crown and Maddakandage Awuneris Appu	5 cocoanut plants and plantain trees of 3 years old	0 0 22	200
9924	Acharigewattahena.	Crown	Reservation for path	0 0 18	—
9925	Do.	do.	Chena	1 1 28	200
Preliminary plan 10,899. Village—Hewessa.					
9932	Iithagodawelladeniya	Crown	Paddy field	0 1 20	300
9933	Iithagodawelladeniyaovetta or godela	Crown and Bangamuhewage Davith Appu	5 cocoanut plants about 2 years old	0 1 15	300
9934	Iithagodawelladeniya	Crown	Deniya.	0 1 3	300
Preliminary plan 10,909. Village—Hewessa.					
9971	Wisilahahena	Crown	Chena	1 2 31	1,500
9972	Do.	do.	do.	2 0 20	1,500
9973	Do.	do.	Forest	0 2 22	1,500
9974	Do.	do.	Chena	0 0 15	1,500
9975	Do.	do.	Forest	1 3 19	1,500
9976	Do.	do.	do.	0 0 16	1,500
9977	Do.	do.	Chena	0 3 2	1,500
Preliminary plan 10,937. Village—Hewessa.					
10075	Galaudahena	Crown	Reservation for foot- path	0 0 8	—
10076	Galandahenakele	do.	do.	0 0 22	—
Preliminary plan 10,954. Village—Hewessa.					
10135	Yakaudagalgodahena	Crown	Reservation for foot- path	0 0 36	—
Preliminary plan 10,958. Village—Hewessa.					
10150	Tamayangalakandahena	Crown	Chena and jungle	2 2 0	1,000
10151	Do.	do.	Chena	2 2 22	1,000
10152	Do.	do.	do.	2 1 3	1,000
10153	Do.	do.	do.	1 3 24	1,000
Preliminary plan 10,962. Village—Hewessa.					
10179	Dolaboda-arawakumbura	Crown and Bangamuhewage Babun Appu	Paddy field	0 3 19	15
10180	Dolabodawatta	do.	Garden	0 0 38	15
10181	Dolaboda-arawa	do.	7 jak trees about 50 years old	0 0 36	15
Preliminary plan 10,872. Village—Migahatenna.					
9819	Moragabawilagodawatta	Crown and Maddegama-arach- chige Johanis Appu	A few cocoanut plants, &c., about 6 months old	1 2 0	40
9820	Moragahawiledeniya	do.	Deniya	0 3 0	15
Preliminary plan 10,887. Village—Migahatenna.					
9895	Paladolahenekele	Crown	Jungle in the midst of Crown jungle. To be reserved	0 1 15	—
9896	Paladolahena	do.	do.	1 1 38	—
9897	Paladolahenedeniya	do.	do.	0 3 18	—
9898	Paladolahenekele	do.	do.	0 3 17	—
Preliminary plan 10,949. Village—Migahatenna.					
10115	Udakumbura	Gammanaliyanage Bastian Appu and others	Paddy field	0 0 2	100
10116	Kanattawattopitakattiya	Crown	Jungle	2 0 10	20

Lot.	Name of Land.	Name of Claimant.	Description.	Extent.		Upset Price per Acre. Rs.
				A.	R. P.	
Preliminary plan 10,948. Village—Maha Kalupahana.						
10111	Ratgalpitakattiyedeniya	Crown	Paddy field	0	1 25	15
10112	Do.	do.	Deniya	0	3 14	10
10113	Indihena	do.	Chena and jungle	1	2 38	15
Village—Kuda Kalupahana.						
10114	Udaratgalpitakattiyedeniya	Crown	Deniya	0	3 31	10
Preliminary plan 10,950. Village—Ratmale.						
10117	Hunganwala-asweddumekumbura	Crown	Abandoned paddy field	0	0 7	10
10118	Hunganwalagodelledeniya	do.	Deniya	0	0 23	10
10119	Hunganwalagodella	do.	Jungle and chena	2	3 36	15
Preliminary plan 10,953. Village—Kurupita.						
10126	Halkandakumburegodakattiyewatta	Crown and Madawelamaddumage Sardial	Garden	0	0 8	15
10127	Halgahakumburegodellekele	Crown	Jungle	0	0 22	15
10128	Do.	do.	do.	3	1 10	15
10129	Halgahakumburegodellawatta	Crown and Boditantirige Maddumahami	Garden	0	1 35	15
10130	Do.	Crown and Don Charles Jayasinha	Abandoned garden	0	1 0	15
Preliminary plan 5,782. Village—Liniyawa.						
N 340	Radakandehena	Kanattegamage Podi Sinno of Moragala	Abandoned garden and jungle	2	1 1	30
Situating in the Maha pattu south of Pasdun korale east.						
Preliminary plan 10,951. Village—Bellana.						
10120	Enderegerakumbura	Crown	Paddy field	2	1 1	150
10121	Enderegerakumburakamata	do.	Threshing floor	0	0 20	10
10122	Enderegerakumbura	Piankararadage Juseya and others	Paddy field	0	0 12	100
Situating in the Maha pattu north of Pasdun korale east.						
Preliminary plan 5,521. Village—Kudaligama.						
6305	Bulatwatukanda	Crown	Jungle	4	1 6	40
6306	Do.	do.	do.	4	3 6	40
6307	Do.	do.	do.	5	3 10	40
6308	Do.	do.	do.	4	0 4	30
6309	Do.	do.	do.	5	0 17	30

Situating in the Gangaboda pattu of Pasdun korale east.

Further particulars respecting these lands may be obtained from the Surveyor-General, and respecting the conditions of sale from the Assistant Government Agent, Kalutara.

By His Excellency the Governor's command,

J. J. THORBURN,
for Colonial Secretary.

No. 1,140, W. P.

වර්ෂ 1901 ජූලි මස 20 වෙනි දින කොළඹ

මහසෙනෙරාට් දිස්ත්‍රික්කයේ කන්තෝරුවේදීය.

එහෙත් දිස්ත්‍රික්කයේ ආණ්ඩුවේ උපදේශනාලයකට අයත් වූ මෙහි පහත සඳහන්වන ආණ්ඩුව සත්කම ඉඩම් ආණ්ඩුවේ නියෝගවලට ප්‍රකාරයට වර්ෂ 1901 ජූලි මස 5 වෙනි දිනට බඳු දවල් 12ව සමහර කම්බේරියේදී වෙහෙද්දිසිකර, ඒකුණුවට හෝ නිව්දකරයට ගෙදෙනවා ඇත.

සිතියම 10,895. ගම—හෙවෙස්ස.

නො.	ඉඩමේ නම.	අයිතිකම් කිසිවකා.	අත්දම.	අක්කර මහත. ගස මිල.		
				අ. රු. ප.	රු.	
9923	ආචාරියේ වත්ත	රජසත්කම සහ මද්දකන් දේගේ ඉවුණේරියදරපු	අවුරුදු 3ක් වගස ඇති කෙසෙල්ගස් සහ පොල්පැල 5කක්ද	0	0 22	200
9924	ආචාරියේවත්තසේන	රජසත්කම	අඹපාර	0	0 18	—
9925	එම	එම	සේන	1	1 28	200
සිතියම 10,899.						
9932	අයිතාගොඩවෙලදෙනිය	රජසත්කම	කුඹුර	0	1 20	300
9933	අයිතාගොඩවෙල්දෙනිය	රජසත්කම සහ ඔත්තමුගේ මිම්බ නොහොත් ගොඩාල්ල	අවුරුදු 2ක් පමණ වගස ඇති පොල්පැල 5ක	0	1 15	300
9934	අයිතාගොඩවෙලදෙනිය	රජසත්කම	දෙනිය	0	1 2	300

නො.	ඉඩමේ නම.	අයිතියක් කියන්නා.	අන්දම.	අක්කර	
				මහ. ගක මිල.	රූ.
		සිතියම 10,909.			
9971	මිසිලකසේන	රජසත්තක	සේන	1 2 31	1500
9972	එම	එම	එම	2 0 20	1500
9973	එම	එම	මුකලාන	0 2 22	1500
9974	එම	එම	සේන	0 0 15	1500
9975	එම	එම	මුකලාන	1 3 19	1500
9976	එම	එම	එම	0 0 16	1500
9977	එම	එම	සේන	0 3 2	1500
		සිතියම 10,937.			
10075	ගලලවිසේන	රජසත්තක	අහිසාර	0 0 8	—
10076	ගලලවිසේනකැලේ	එම	එම	0 0 22	—
		සිතියම 10,954.			
10135	කකාලවනලේගොඩසේන	රජසත්තක	එම	0 0 36	—
		සිතියම 10,958.			
10150	කමසත්තලකන්දසේන	රජසත්තක	සේන සහ කැලේ	2 2 0	1000
10151	එම	එම	සේන	2 2 22	1000
10152	එම	එම	එම	2 1 3	1000
10153	එම	එම	එම	1 3 24	1000
		සිතියම 10,962.			
10179	දෙලබොඩඅරුවකුමුර	රජසත්තක සහ බත්තවුසේම සේ බවුන්අප්පු	කුමුර වහාව	0 3 19	15
10180	දෙලබොඩවත්ත	එම		0 0 38	15
10181	දෙලබොඩඅරුව	එම	අවුරුදු 50ක් පමණ වශ සඳැති කොස්ගස් 7යි	0 0 36	15
		සිතියම 10,872. ගම—මහකකුත්ත.			
9819	මොරගහවිලගොඩවත්ත	රජසත්තක සහ මද්දේගම ආරම්භයේ නේතාන්අප්පු	මාස 6ක් පමණ ආදි පොල්පැල තිබේ	1 2 0	40
9820	මොරගහවිලදෙහිය	එම	දෙහිය	0 3 0	15
		සිතියම 10,887.			
9895	පලදෙලසේනකැලේ	රජසත්තක	ගහනම් කැලේ	0 1 15	—
9896	පලදෙලසේන	එම	එම	1 1 38	—
9897	පලදෙලසේනදෙහිය	එම	එම	0 3 18	—
9898	පලදෙලසේනකැලේ	එම	එම	0 3 17	—
		සිතියම 10,949.			
10115	ලබකුමුර	ගම්මහලියකසේ බස්නියන් අප්පු සහ තවත් අය	කුමුර	0 0 2	100
10116	කහන්තවත්තේපිට කව්විය	රජසත්තක	කැලේ	2 0 10	20
		සිතියම 10,948. ගම—මහකඵලගහ.			
10111	රත්ගල්පිටකවිවේදෙහිය	රජසත්තක	කුමුර	0 1 25	15
10112	එම	එම	දෙහිය	0 3 14	10
10113	ඉදිසේන	එම	සේන සහ කැලේ	1 2 38	15
		ගම—කුඩාකඵලගහ.			
10114	ලබරත්ගල්පිටකවිවේද දෙහිය	රජසත්තක	දෙහිය	0 3 31	10
		සිතියම 10,950. ගම—රත්මලේ.			
10117	සුන්ගත්වලඅස්වාද්දමේ කුමුර	රජසත්තක	පුරත්කුමුර	0 0 7	10
10118	සුන්ගත්වලගොඩැල්ලේ දෙහිය	එම	දෙහිය	0 0 23	10
10119	සුන්ගත්වල ගොඩැල්ල	එම	කැලේ සහ සේන	2 3 36	15
		සිතියම 10,953. ගම—කුරුපිට.			
10126	ගල්කදකුමුරේගොඩකවි විසේ වත්ත	රජසත්තක සහ විච්චල මද්ද මාසේ සල්දිගෙල්	වත්ත	0 0 8	15
10127	ගල්ගහකුමුරේ ගොඩැ ල්ලේ කැලේ	රජසත්තක	කැලේ	0 0 22	15
10128	එම	එම	එම	3 1 10	15
10129	ගල්ගහකුමුරේ ගොඩැල් ලේ වත්ත	රජසත්තක සහ මෝදිකන්ති සේ මද්දමාගාම්	වත්ත	0 1 35	15
10130	එම	රජසත්තක සහ දෙත් වාර්ලිය ජයසිංහ	පුරත්වත්ත	0 1 0	15
		සිතියම 5,782. ගම—ලිහියාව.			
N340	රදකන්දේසේන	මොරගල පදිත්ති කහන්තේ ගමයේ පොතිසිංහයා	පුරත්වත්ත සහ කැලේ	2 1 1	30

සිතියම තිබෙන්නේ නැගෙනහිර පස්දුම්කොරලේ දකුණුමහපත්තුවේ.

නො.	ඉඩමේ නම.	අයිතීම කිසිවක.	අත්දම.	අක්කර මහක. ගස මිල.	
				අ. රු. ප.	රු.
සිතියම 10,951. ගම—බෙල්ලත.					
10120	එබේරගෙදර කුඹුර	රුජසන්තක කුඹුර		2	1 1 150
10121	එබේරගෙදර කුඹුර කමය	එම කමය		0	0 20 10
10122	එබේරගෙදර කුඹුර	පියන්කාර රදගේ ජුසේ ගම තවත් කුඹුර		0	0 12 100
පිහිටා තිබෙන්නේ නැගෙනහිර පස්දුන්කෝරළේ උතුරු ගෙපන්තුවේ.					
සිතියම 5,521. ගම—කුඩලියම.					
6305	මුලත්තකන්ද	රුජසන්තක කැලේ		4	1 6 30
6306	එම	එම	එම	4	3 6 30
6307	එම	එම	එම	5	3 10 30
6308	එම	එම	එම	4	0 4 30
6309	එම	එම	එම	5	0 17 30

පිහිටා තිබෙන්නේ නැගෙනහිර පස්දුන්කෝරළේ ගඟබඩපන්තුවේ.
 මෙම ඉඩම් ගැණ වැඩිදුර කාරණා සර්වේශර්පකරුලත්තාන්සේගෙන්ද, විකිනීමේ කොන්දේසි ගැණ සර්වේ දිස්ත්‍රික්කේ ආණ්ඩු මාරු උපදේශනා කොටසකින්ද දැනගත හැකි වුවහොත්.

ගරුකර ආණ්ඩුකාර උතුරු පන්තුවකින්ද ආණ්ඩු ලෙස,
 ජේ. ජේ. තෝර්බර්න්,
 මහසෙනාපතිවරයා වෙත.

No. 1,141, W. P.

Colonial Secretary's Office,
 Colombo, April 25, 1901.

ON Friday, June 14, 1901, at 12 noon, the Hon. the Government Agent for the Western Province will put up to auction, at his office in Colombo, the under-mentioned portions of Crown Land, on the terms authorized by Government.

Preliminary plan 10,286. Situation—Foresore street in Ward No. 2 within the Municipality of Colombo.

Lot.	Village.	Name of Claimant.	Description.	Extent.		Upset Price
				A.	R. P.	per Acre.
						Rs.
7779 1/2	Foreshore street	Crown	Open ground	0	0 2-31	30,000
7779 1/2	Do.	do.	do.	0	0 1-12	30,000

The above lands shall be sold subject to the following conditions:—

- (1) That the purchaser shall erect on the lot purchased by him a suitable building within eighteen months of the completion by him of the purchase upon a plan to be approved by the Government, and that in default of complying fully with this condition the sale shall be null and void, and the purchase amount will be refunded to the purchaser.
- (2) That the said plan showing the design and character of the buildings to be constructed shall be submitted to the Government Agent for approval of the Government within three months from the date of completion of purchase, and any subsequent additions to the buildings should have the like approval before construction.
- (3) That the buildings to be erected shall be applied only to such purposes as shall from time to time be approved by the Government.
- (4) Should any error or mistake hereafter appear in the description and admeasurement of the said land, the purchaser will not be entitled to claim any compensation or abatement of the price in respect thereof.
- (5) Purchasers will be required to keep their boundaries defined at all times.

Any neglect of this rule will render the parties liable to all the expenses that may be incurred by the Surveyor-General's Department at any future time in re-opening or re-marking such boundaries.

Further information respecting these lands may be obtained from the Surveyor-General, and respecting the conditions of sale from the Hon. the Government Agent, Western Province.

By His Excellency the Governor's command,
 J. J. THORBURN,
 for Colonial Secretary.

No. 1,141, W. P.

වර්ෂ 1901 ක්වු අලෙවු මස 25 වෙනි දින කොළඹ
 මහසෙනාපතිවරයාන්සේගේ සත්කාරවෙත.

මහසෙනාපතිවරයා විසින් ආණ්ඩු මාරු උපදේශනා කොටසකින්ද, විකිනීමේ කොන්දේසි ගැණ සර්වේ දිස්ත්‍රික්කේ ආණ්ඩු මාරු උපදේශනා කොටසකින්ද දැනගත හැකි වුවහොත්.

සිතියම 10,286. පිහිටි කොළඹ කඩවත්තකර "වෝර්ඩ්" ගොමමර 2 කේ මුදුවෙරල විදියේ.

නො.	ගම.	අයිතීම කිසිවක.	අත්දම.	අක්කර මහක. ගස මිල.	
				අ. රු. ප.	රු.
7779 1/2	මුදුවෙරල විදියේ	ආණ්ඩු මාරු		0	0 2-31 30,000
7779 1/2	එම	එම		0	0 1-12 30,000

ඉහත සඳහන්වන ඉඩම් මෙහි පහත පෙහෙත කොන්දේසිවලට යටත්කර විකුණනු ලැබේ:—

1. මෙලට ගත් පහ මසින්, මෙලට ගත් ඉඩම් කපිවියේ, මිලදුම් ගෙවා සම්පූර්ණ කරනු පසු 18 මාසකින් ආදායමක් ආණ්ඩු මාරු කිරීමට සිහිපමක ආකාරයට සෑහෙන කොටසකින්ද සාදනු ලැබීමට බැඳීම. මෙම කොන්දේසි සහ මිලදුම් දීමට කොන්දේසි, විකිනීමේ අවලංගුවෙන්ද පමනකින් කොට ගෙවනු ලැබීමට සූදානම් මිල මුදල මෙලට ගත් අයට ආපසු දෙන්නවා.

2. මිල මුදල් ගෙවා අවසානයේ සිට 3 මාසයක් තුළදී ගොඩනැගිලිවල අත්දම පෙන්වන සිතියම ආණ්ඩුවේ පිළිගැනීම පිණිස ආණ්ඩුවේ ඒජන්තවරයන්ගෙන් මිලප්පකරවීමට බිහිවූයේ. මුල්සිතියමේ පෙන්වන ගොඩනැගිලිවලට ගම් මුද්‍රා සාකච්ඡා අදියරේ කරවීමට බිහිවූයේ එය සාදනට පලමුවෙන් ප්‍රථමාකාරයෙන් ආණ්ඩුවේ කැමැත්ත ගත්ව බිහිවූයේ.

3. සාදනට යොදන ගොඩනැගිලි, කලින්කලට ආණ්ඩුව විසින් ඒජන්තවරයන්ගෙන් අදහස්වලටම එකඟ වෙතුව බිහිවූයේ.

4. ඉඩමක ප්‍රමාණයෙහි ගෝ. අත්දමෙහි ගම් වරදක් මිනිසුන් විකුණනකිනම් මිලට ගත් අයට ඊට අලාභ ඉල්ලනවමක් නොගොත් මිල මුද්‍රාවේ අඩුකෙරීමක් කරවමක් බැරිය.

5. මිලට ගන්නා අය විසින් තමන්ගේ මාසිම් සෑම කලකීම සුද්දකර තබාගත්ව බිහිවූයේ. මෙම නියමයේ ආකාරයට පිලිනොපදිනව දෙපළ අය විසින් සර්වේයර්ජනරු දෙපාර්තමේන්තුවට, නැවත මාසිම්කර ලකුණකරවීමට බිහිවූ කාර්යයදී වෙනතැවූ සියළුම විෂයව දෙන්නට බිහිවූයේ.

මෙම ඉඩම් ගැණ වැඩිදුර කාරණා සර්වේයර්ජනරුන්ගෙන් තමන්ගේ, විකිනීමේ කොන්දේසි ගැණ බස්නාහිර දිසාවේ මංකඩ්ඩනම් ආණ්ඩුවේ ඒජන්තවරයන්ගෙන්ද දැනගත්ව ප්‍රථමය.

ගරුභර ආණ්ඩුකාර උතුමානන්වකන්සේගේ ආඥාවලෙස,
ජේ. ජේ. තෝර්බන්,
මහසෙනෙකාරීස් චෙත්තුවම.

No. 1,142, W. P.

Colonial Secretary's Office,
Colombo, April 26, 1901.

ON Monday, June 24, 1901, at 12 noon, the Assistant Government Agent for the Kalutara District will put up for sale or settlement, at his office in Kalutara, the under-mentioned portions of Crown Land, on the terms authorized by Government.

Sixty-eight allotments of land situated in the Munwattabage pattu of the Rayigam korale of the Kalutara District.

Preliminary plan 5,909. Village—Padagala.						
Lot.	Name of Land.	Name of Claimant.	Description.	Extent. A. R. P.	Upset Price per Acre. Rs.	
E 359	Mahadeniyakumbura	Amaratunachchige Girigoris Appu and others	Paddy field	2 3 14	100	
F 359	Do.	do.	do.	10 2 24	100	
G 359	Do.	do.	Deniya and owita	6 0 18	50	
H 359	Do.	do.	Paddy field	0 1 16	100	
I 359	Kotunnekumbura	Batagodayalage Setuwa and others of Pilatupitiya	do.	0 1 20	100	
J 359	Deniyakumbura	Sinhabahuachchige Don Brampy Appuhami and others	do.	2 3 24	120	
K 359	Kotunnekumbura	Amaratunachchige Ayaris Appuhami and others	do.	0 2 37	100	
L 359	Kotunneowita	do.	Owita	0 0 20	50	
M 359	Pahalabalapuwekumbura	Welikandage Odanis Gura and others of Pilatupitiya	Paddy field	3 0 10	120	
N 359	Balapuwekumbura	Batagodayalage Setuwa and others of Pilatupitiya	do.	2 1 32	120	
P 359	Rukmalekumbura	Don James Peter de Livera Tennakon of Ampitigala	do.	3 3 34	100	
Q 359	Dawatagaha-asweddumekumbura	Sinhabahuachchige Mohotti Appuhami and others of Kesellenawa	Paddy field and owita	1 1 8	75	
R 359	Welikumbura	Crown	Owita	0 1 4	50	
S 359	Belawanekumbura	Idda Rathana Terunnanse	Paddy field	1 1 28	100	
E 359½	Eriyamandiyekumbura	Hewagamkoralage alias Gamalatge Don Piris Karunatileke and another	do.	3 0 18	120	
T 359	Asweddumekumbura	Crown	Owita	0 0 28	50	
U 359	Pingliyaddekumbura	Iwudugoda Terunnanse and another	Paddy field	0 1 13	100	
V 359	Asweddumekumbura	Amaratunachchige Avoris Appu and others	do.	4 1 6	120	
W 359	Asweddumepitaowita	Amaratunachchige Avoris Appu	Owita	0 2 34	50	
Village—Kudella.						
X 359	Asweddumekumbura	Henadirage Bastian and another	Paddy field	1 1 20	100	
Y 359	Do.	Don Mathes Wijesinha, late Vidanarachchi, and others	do.	1 1 7	100	
Z 359	Do.	Rajapitiyage Banjappu and others	do.	3 3 10	100	
A 360	Asweddungalakumbura	Don Garlis Wijesinha and another	do.	1 2 22	100	
B 360	Dunumadalaawekumbura	Gamage Don Abraham Perera and others	do.	2 0 5	100	
C 360	Gamagaesweddumekumbura	do.	do.	0 3 28	100	
D 360	Do.	do.	do.	0 1 37	100	
E 360	Do.	do.	do.	1 0 7	100	
F 360	Do.	Gamage Metiyas Appu and others	do.	1 0 28	100	
G 360	Ihaladahanagekumbura	Henadirage Auneris and others	do.	1 1 32	100	
H 360	Kotairawattekumbura	Welikalalahakuruge Sintu and others	do.	0 2 18	100	

Lot.	Name of Land.	Name of Claimant.	Description.	Extent.		Upset Price	
				A.	R.	per Acre.	
				A.	R.	P.	
I 360	Horakagahamulakumbura	Totage Nadoris Fernando and others	Paddyfield	1	3	10	100
J 360	Do.	Paranagamage Anoris and another	do.	2	0	9	100
K 360	Do.	Henadirage Don Podi Appu Vedarala, Police Vidane, and others	do.	1	2	37	100
L 360	Dingaliyaddekumbura	Rajapitiyage Bunjappu and others	do.	0	2	22	100
M 360	Do.	do.	Owita	0	1	16	60
N 360	Dingaliyaddeowita	do.	do.	0	0	21	60
O 360	Do.	do.	do.	0	1	12	60
P 360	Wattaboda-arawekumbura	Liyanwalage Mallis Appu	Paddy field	0	1	26	50
Q 360	Gamagewatta	Liyanawalage Janis Appu and others	Garden	1	1	33	400
R 360	Pokunawatta	Don Garlis Wijesinha and others	Garden	0	0	37	400
S 360	Pahaladahanagekumbura	Gamage alias Garmetige Don Abraham Perera and others	Paddy field	2	0	29	100
T 360	Gamageasweddumekumbura	Gamage Methias Appu	do.	0	2	18	100
U 360	Do.	Akurukalawita Terunnanse	do.	0	2	27	100
V 360	Dahanagekumburaowita	Crown	Owita	0	3	3	50
W 360	Radageliyaddakumbura	Ranhalupedige Tinna and others	Paddy field	0	2	1	100
X 360	Mulweerakumbura	Hendirage Don Podi Appu, Police Vidane, and others	do.	4	0	0	100
Y 360	Naragalaliyaddakumbura	Gamage Josappu and others	do.	0	3	35	50
Z 360	Pinliyaddakumbura	Akurukalawita Terunnanse	do.	0	1	35	50
A 361	Naragalaliyaddakumbura	Gamage Josappu and others	do.	2	2	8	100
		Village—Indugoda.					
B 361	Godaparagahawatta	Solangachchige Bastian Appu and others	Garden	0	3	11	400
C 361	Mawatawatta or Pelawatta	Liyanawalage John Appu and another	do.	0	1	28	400
D 361	Mawatawatta	Suriya-achchige Kirineris Appu and others	do.	0	0	18	400
E 361	Wiyalapitiyaowita	Gamage Josappu and others	Owita	2	3	28	60
F 361	Paragahaowita	Gamage Josappu	do.	0	3	2	60
G 361	Do.	Crown	do.	0	3	26	60
H 361	Wealapitiyakumburaowita	Don Mathes Wijesinha and others	do.	3	0	22	60
I 361	Moragahaowita	Crown	do.	1	2	36	60
		Village—Mahayala.					
K 361	Ihalagalakumbura	Adirimana-arachchige Don Cornelis Appuhami and others	Paddy field	0	3	35	100
L 361	Pahalagalakumbura	Edirimana-arachchige Don Cornelis Appuhami of Kudayala	do.	0	1	17	100
M 361	Siyambalagahakumbura	Edirimana-arachchige Don Cornelis Appuhami and others	do.	1	0	17	100
N 361	Andiyakumbura	Galpottabadahelage Selo and others	do.	1	1	31	100
O 361	Diwelkumbura	Henebadahelage Mango Fernando and others	do.	3	3	37	100
P 361	Kadawelakumbura	Henebadahelage Balaya and others	do.	1	3	24	100
Q 361	Yatagalakumbura	Don Luwis Wijemanna, Police Vidane, and others	do.	3	1	31	100
R 361	Do.	do.	do.	2	2	38	100
S 361	Werellehena	Henebadahelage Podi Sira	Garden	0	1	8	200
		Village—Remune.					
K 362	Ihalagodahena alias Uhallagodahena	Kitulgodagama Awneris Appu	Garden	0	1	5	400
		Village—Dombagoda.					
7538	Kottunnehena alias Kahatagabahena	Crown	Jungle	5	3	27	60

Further particulars respecting these lands may be obtained from the Surveyor-General, and respecting the conditions of sale from the Assistant Government Agent, Kalutara.

By His Excellency the Governor's command,

J. J. THORBURN,
for Colonial Secretary.

No. 1,142, W. P.

වර්ෂ 1901 ජූලි 26 වෙනි දින කොළඹ මහසෙනෙරාතීන්ද්‍රයන්කාන්තේස්වරීන්ගේ කන්තෝරුවේදී.

කර්මාන්තයක් අනුමැතිය ලබාදීමට ප්‍රකාරයට වර්ෂ 1901 ජූලි 24 වෙනි දිනට සඳහන්වන අනුමැතිය සහතික කළේදී වෙස්ට්මිනිස් විකුණුවට ගො නිවැසියන්ට සෙදෙනවා ඇත.

කර්මාන්තයක් මුත්තේස්වරීන්ගේ පත්තුවේ රජයේකරුවන් කොමසියන් පිහිටා තිබෙන බිම් කැබලි 68ක්.

පිහිටීම 5,909. ගම්—පාඩගල.

කො.	ඉඩමේ නම.	අයිතිකම් නිකුත්කරු.	අක්ෂර.	අ. රු. ප.	අක්කරයක මහත. සාමාන්‍යමිල. රු.
E 359	මහදෙහියෙකුමුර	අමරතුණ්කආච්චියේ ගිරිගෝරිස් අල්ප සහ නවත්	කුමුර	2 3 14	100
F 359	එම	එම	එම	10 2 24	100

කො.	ඉඩමේ නම.	අයිතිකම් කීරුණා.	අන්දම.	මකක. අ. රු. ප.	අක්කරගක කාමානස මිල. රු.
G 359	මහදෙවිදේවකුමුර	අමරතුන්ගආවිච්චේ කිරිගෝ පස්අප්පු සහ තවත්	දෙවිය සහ බිච්ච	6 0 18	50
H 359	එම	එම	කුමුර	0 1 16	100
I 359	කොටුත්තෙකුමුර	පිලතුපිටිය, බටහොඩසලාගේ සේනුවා සහ තවත්	එම	0 1 20	100
J 359	දෙවියකුමුර	සිංහබාහුආවිච්චේ දෙව මුම්පි අප්පු කාමි සහ තවත්	එම	2 3 24	120
K 359	කොටුත්තෙකුමුර	අමරතුන්ගආවිච්චේ අමාර්ස්අප්පු කාමි සහ තවත්	එම	0 2 37	100
L 359	කොටුත්තෙකුමුර	එම	බිච්ච	0 0 20	50
M 359	පහල බලාපුවෙ කුමුර	පිලතුපිටිය, වැලිකන්දගේ මද නිස් ආරු සහ තවත්	කුමුර	3 0 10	120
N 359	බලාපුවෙකුමුර	පිලහිපිටිය, බටහොඩසලාගේ සේනුවා සහ තවත්	එම	2 1 32	120
P 359	රුක්මලේකුමුර	අම්පිටියල, දෙව පේම්පි පිටර් ද ලිච්චර තෙත්තකෝත්	එම	3 3 34	100
Q 359	දවටගහඅස්වැද්දමේ කුමුර	සිංහබාහුආවිච්චේ මොහොම්මිඅප්පු කාමි සහ කෙසෙල්ගේනාවේ	කුමුර සහ බිච්ච	1 1 8	75
R 359	වැලිකුමුර	රුක්මනක	බිච්ච	0 1 4	50
S 359	බෙලවාගෙ කුමුර	ඉන්දුරතන තෙරුන්තාන්සෙ	කුමුර	1 1 28	100
E 359½	ජීරිගමත්තියෙ කුමුර	ගේවාගම්කෝරලගේ හොහොත් ගමලත්තෙ දෙව පිරිස් කරුණා නිලක සහ තවත්	එම	3 0 18	120
T 359	අස්වැද්දමේකුමුර	රුක්මනක	බිච්ච	0 0 28	50
U 359	පිංචි:ද්දෙකුමුර	ඉරුදොඩ තෙරුන්තාන්සෙ සහ තවත්	කුමුර	0 1 13	100
V 359	අස්වැද්දමේකුමුර	අමරතුන්ගආවිච්චේ අමාර්ස්අප්පු සහ තවත්	එම	4 1 6	120
W 359	අස්වැද්දමේ පිටබිච්ච	අමරතුන්ගආවිච්චේ අමාර්ස්අප්පු	බිච්ච	0 2 34	50
ගම—කුඩලේල.					
X 359	අස්වැද්දමේ කුමුර	හේතදිරගේ බස්නිගත් සහ තවත් කෙතෙක්	කුමුර	1 1 20	100
Y 359	එම	දෙව මත්තස් වි:ජේසිංහ හිටපු වදන ආච්චි සහ තවත්	එම	1 1 7	100
Z 359	එම	රුක්මනගේ මුත්ථප්පු සහ තවත්	එම	3 3 10	100
A 360	අස්වැද්දමේකුමුර	දෙව ගාර්ලිස් වි:ජේසිංහ සහ කෙතෙක්	එම	1 2 22	100
B 360	දුනුමඩලාවෙ කුමුර	ගමගේ දෙව ඒබ්‍රහම් ප්‍රේරු සහ තවත්	එම	2 0 5	100
C 360	ගමගේ අස්වැද්දමේකුමුර	එම	එම	0 3 28	100
D 360	එම	එම	එම	0 1 37	100
E 360	එම	එම	එම	1 0 7	100
F 360	එම	ගමගේ මෙහිගත්අප්පු සහ තවත්	එම	1 0 28	100
G 360	ඉහලදහනගේ කුමුර	හේතදිරගේ අබ්‍රහම්ස් සහ තවත්	එම	1 1 32	100
H 360	කොටුඉරවල්ලේ කුමුර	වැලිකල ගඟුරුගේ සිත්ත සහ තවත්	එම	0 2 18	100
I 360	ගොරකගමලි කුමුර	ගොරගේ නදෙරිස් ප්‍රනාද සහ තවත්	එම	1 3 10	100
J 360	එම	පරතගමගේ අනෝරිස් සහ තවත්	එම	2 0 9	100
K 360	එම	හේතදිරගේ දෙව පොඩිඅප්පු වෙද රුල පො:ලිස්විදුනෙ සහ තවත්	එම	1 2 37	100
L 360	සිංහලියාද්දෙ කුමුර	රුක්මනගේ මුත්ථප්පු සහ තවත්	එම	0 2 22	100
M 360	එම	එම	බිච්ච	0 1 16	60
N 360	සිංහලියාද්දෙ බිච්ච	එම	එම	0 0 21	60
O 360	එම	එම	එම	0 1 12	60
P 360	වකනමොඩඉරුවෙ කුමුර	ලියවලගේ මල්ලිස්අප්පු	කුමුර	0 1 26	50
Q 360	ගමගෙවත්ත	ලියවලගේ ජනිස්අප්පු සහ තවත්	වගාව	1 1 33	400
R 360	පොකුරෙතවත්ත	දෙව ගාර්ලිස් වි:ජේසිංහ සහ තවත්	වගාව	0 0 37	400
S 360	පහලදහනගේකුමුර	ගමගේ හොහොත් ගමආච්චේ දෙව ඒබ්‍රහම් ප්‍රේරු සහ තවත්	කුමුර	2 0 29	100
T 360	ගමගේඅස්වැද්දමේකුමුර	ගමගේ මෙහිගත්අප්පු	එම	0 2 18	100
U 360	එම	අඟුරුකලවි තෙරුන්තාන්සෙ	එම	0 2 27	100
V 360	දහනගේකුමුරෙබිච්ච	රුක්මනක	බිච්ච	0 3 3	50
W 360	රුකගෙලියාද්දෙකුමුර	රත්නප්‍රසිද්ධේ නිත්ත සහ තවත්	කුමුර	0 2 1	100
X 360	මල්වරකුමුර	හේතදිරගේ දෙව පොඩිඅප්පු පො: ලිස්විදුනේ සහ තවත්	එම	4 0 0	100
Y 360	කාරගලලියාද්දෙකුමුර	ගමගේ ජෝසප්පු සහ තවත්	එම	0 3 35	50
Z 360	පිත්තලියාද්දෙකුමුර	අඟුරුකලවි තෙරුන්තාන්සෙ	එම	0 1 35	50
A 361	කාරගලලියාද්දෙකුමුර	ගමගේ ජෝසප්පු සහ තවත්	එම	2 2 8	100

නො.	ඉඩමේ නම.	අයිතිකම් කියවන්නා.	අන්දම.	මහත. අ. රු. ප.	අත්කරගත සාමාන්‍ය මිල. රු.
B 361	ගොඩපරගහවත්ත	ගම—ඉඩුඩුගොඩ. සොලංගම්මිගේ බස්නියන්අප්පු සහ තවත්	වගාව	0 3 11	400
C 361	මාවතවත්ත ගොඟොත් පිලවත්ත	ලියනවලගේ ජෝන්අප්පු සහ කෙනෙත්	එම	0 1 28	400
D 361	මාවතවත්ත	පූරියආම්මිගේ කීරිනේරිඅප්පු සහ තවත්	එම	0 0 18	400
E 361	වෙලපිටියෙහිවිට	ගමගේ ජෝන්අප්පු සහ තවත්	බිඳුම	2 3 28	60
F 361	පරගහම්මිවිට	ගමගේ ජෝන්අප්පු	එම	0 3 2	60
G 361	එම	රුජසන්තක	එම	0 3 26	60
H 361	වෙලපිටියෙහිවිට	දොන් මන්තෙස් විජේසිංහ සහ තවත්	එම	3 0 22	60
I 361	මොරගහම්මිවිට	රුජසන්තක	එම	1 2 36	60
K 361	ඉහලගලකුඹුර	ගම—මහලල. එදිරිමානආරම්මිගේ දොන් කොර්නේලිස් අප්පුහාමි සහ තවත්	කුඹුර	0 3 35	100
L 361	පහලගලකුඹුර	කුඹුර එදිරිමානආරම්මිගේ දොන් කොර්නේලිස් අප්පුහාමි	එම	0 1 17	100
M 361	සිංහලාගහකුඹුර	එදිරිමානආරම්මිගේ දොන් කොර්නේලිස් අප්පුහාමි සහ තවත්	එම	1 0 17	100
N 361	ආසියකුඹුර	ගල්පොත්තෙහිවිටගලගේ හෙලො සහ තවත්	එම	1 1 31	100
O 361	දිවෙල්කුඹුර	හේනබොඩගලගේ මංගො ප්‍රනාද සහ තවත්	එම	3 3 37	100
P 361	කඩවෙලකුඹුර	හේනබොඩගලගේ බාලය සහ තවත්	එම	1 3 24	100
Q 361	සටහලකුඹුර	දොන් පූරිස් විජේමාන්ත පොලිස් විදහෙ සහ තවත්	එම	3 1 31	100
R 361	එම	එම	එම	2 2 38	100
S 361	වෙරලගේත	හේනබොඩගලගේ පො.ඩිසිරු	වගාව	0 1 8	200
K 362	ඉහලගොඩගේත ගොඟොත් උහල්ලගොඩ ගේත	ගම—පරවුග. කිතුල්ගොඩගමගේ අඩුනේරිඅප්පු	එම	0 1 5	400
7538	කොටුත්තෙහේත ගොඟොත් කනවගහහේත	රුජසන්තක	කැලේ	5 3 27	60

මෙම ඉඩම් ගැණ වැඩිදුර කාරණා පරිබෝධකරුන්ගේ සේවයෙන්ද, විකිණීමේ කොන්දේසි ගැණ සම්බන්ධ දිස්ත්‍රික්කේ ආණ්ඩුවේ උපදේශකවරුන්ගේ සේවයෙන්ද දැනගත්ව පුළුවන.

ගරුකර ආණ්ඩුකාර උතුමානත්තවත්තගේ ආඥාවලට,
ජේ. ජේ. කෝර්බන්,
මහසෙනෙකාරීස් මෙහුවම.

No. 1,143, W. P.

Colonial Secretary's Office,
Colombo, April 26, 1901.

ON Monday, June 17, 1901, at 12 noon, the Assistant Government Agent for the Kalutara District will put up for sale or settlement, at his office in Kalutara, the under-mentioned portions of Crown Land, on the terms authorized by Government.

Forty allotments of land situated in the Panadurebadda of the Panadure totamune of the Kalutara District.
Preliminary plan 4,325. Village—Galtude.

Lot.	Name of Land.	Name of Claimant.	Description.	Extent. A. R. P.	Upset Price per Acre. Rs.
E 602	Kongahawatta	Heirs of Minuwanpitiyege Niculas Pieris and others	Garden	7 0 25	250
F 602	Kongahawattapaula-owita	do.	Owita	0 1 3	20
G 602	Bandarawattapaula-owita	do.	do.	0 1 13	20
H 602	Bandarawattapaula-kumbura	H. Bastian Pieris and others	Paddy field	2 1 6	100
I 602	Do.	T. Johanis Ruberu and others	do.	0 1 19	40
J 602	Nettikumarageganivura	Heirs of Don Davith	Garden	0 0 31	20
K 602	Nettikumaragewatta	do.	do.	0 2 8	150
L 602	Bandarawatta or Kurunduwatta	Crown	Jungle	6 3 35	50
M 602	Bandarawatta	Heirs of Kalutantirige Janis Pieris and others	Garden	3 0 11	100
N 602	Do.	Heirs of T. Sanohami and others	do.	1 2 7	50

Lot.	Name of Land.	Name of Claimant.	Description.	Extent.		Upset Price per Acre Rs.
				A.	R. P.	
O 602	Hedawakagahawatta <i>alias</i> Gorakagahawatta	Heirs of Tantirige Siman Ruberu and others	Garden	4	3 24	150
P 602	Hedawakagahawatta	Heirs of Siman Pieris	do.	2	2 30	150
Q 602	Hedawakagahawatta or Gorakagahawatta	do.	do.	2	3 36	60
R 602	Delgahawatta	Heirs of B. Punchihami and others	do.	3	0 0	100
S 602	Do.	Heirs of M. Niculas Pieris and others	do.	1	0 0	150
T 602	Welangahawatta	H. Daniel Pieris and others	do.	1	1 35	300
U 602	Hikgahawatta	do.	do.	0	2 7	300
V 602	Do.	H. Cornelis Pieris and others	do.	0	1 29	100
W 602	Do.	Heirs of B. Bastian Pieris	do.	2	2 22	100
X 602	Do.	Kalutantirige Carlina Pieris and others	do.	2	2 8	200
Y 602	Talgahawatta	Tantirige Bastian Ruberu	do.	0	3 21	150
Z 602	Do.	H. Andris Pieris and others	Owita	0	0 16	50
A 603	Handapangodagelanda	H. Samiel Pieris and others	Jungle	0	1 14	20
B 603	Talgahawatta	H. Andris Pieris and others	Garden	0	2 37	100
C 603	Talgahawattaowita	do.	Owita	0	0 29	50
D 603	Do.	H. Samiel Pieris and others	do.	0	0 17	50
E 603	Talgahawatta	H. Samiel Pieris	Garden	0	1 0	150
F 603	Do.	H. Cornelis Pieris and others	do.	0	2 2	150
G 603	Do.	Heirs of B. Bastian Pieris	do.	1	1 14	100
H 603	Millagahawatta	do.	do.	2	2 6	150
I 603	Talgahawattaowita, or Egodawattapaulaowita	H. Samiel Pieris and others	Owita	0	1 24	50
J 603	Talgahawattaowita	Heirs of B. Bastian Pieris	Garden	0	2 7	50
K 603	Watupaulaowita	Heirs of H. Siman Pieris	do.	0	1 14	50
L 603	Do.	H. Joronis Pieris	Paddy field	0	1 21	100
M 603	Do.	Heirs of H. Siman Pieris	do.	0	1 35	100
N 603	Millagahawattapaulaowita	H. Tiyadoris Pieris and others	Owita	1	1 12	50
O 603	Talgahawatta or Egodawattapaulaowita	H. Liyaneris Pieris and others	do.	0	2 35	50
P 603	Talgahawattapaulaowita	H. Tiyadoris Pieris and others	do.	0	2 7	50
Q 603	Talgahawattapaulaowita or Egodawattapaulaowita	H. Andris Pieris and others	do.	0	2 12	50
R 603	Do.	H. Bastian Pieris and others	do.	0	1 24	50

Further particulars respecting these lands may be obtained from the Surveyor-General, and respecting the conditions of sale from the Assistant Government Agent, Kalutara.

By His Excellency the Governor's command,

J. J. THORBURN,
for Colonial Secretary.

No. 1,143, W. P.

වර්ෂ 1901 ස්වල් අප්‍රේල් මස 26 වෙනි දින කොළඹ

මහලොවුකාරිස්ථලයන්ගේ කන්තෝරුවේදී.

කළුතර දිස්ත්‍රික්කේ ආණ්ඩුවේ උපවිජයකරුන්ගේ විසින් මෙහි පහත සඳහන්වන ආණ්ඩුව සත්කම ඉඩම් ආණ්ඩුවේ නියෝගවල ප්‍රකාරව වර්ෂ 1901 ස්වල් ජූනි මස 17 වෙනි දිනට සඳු දවල් 12ට කළුතර කවුච්චියේදී වෙන්දේසිකර විකුණුවට යොදනවා ඇත.

කළුතර දිස්ත්‍රික්කේ පාලනුරු පාලනුරුවේදී කොට්ඨාසයේ පිහිටා තිබෙන බිම්කැමෙලි 40ක්. සිතියම 4,325. ගම—ගල්කුඩෙ. අක්කර මහන. සක මිල.

නො.	ඉඩමේ නම.	අයිතිකම් කියත්තා.	අත්දම්.	අ. රු. ප.	රු.	
E 602	කෝගහවත්ත	මිත්‍රවත්තිපියගේ නිකුලස්පිරිස්ගේ උරුමක්කාරයෝ සහ තවත්	වගාව	7	0 25	250
F 602	කෝගහවත්තපාලුමිවිට	එම	බිම්ව	0	1 3	20
G 602	බත්වරවත්තපාලුමිවිට	එම	එම	0	1 13	20
H 602	බත්වරවත්තපාලුකුමුර	එම්. බස්නිසන්පිරිස් සහ තවත්	කුමුර	2	1 6	100
I 602	එම	පී. ජේෂ්වත්තස් රුමේරු සහ තවත්	එම	0	1 19	40
J 602	කෙත්තිකුමාරගේගල්ලුර	දෙත් දුට්ඨිගේ උරුමක්කාරයෝ	වගාව	0	0 31	20
K 602	කෙත්තිකුමාරගේවත්ත	එම	එම	0	2 8	150
L 602	බත්වරවත්ත නොගොත් කුරුල්ලවත්ත	රුජසත්තක	කැලේ	6	3 35	50
M 602	බත්වරවත්ත	කළුතරවිසින්ගේ ජනිස්පිරිස්ගේ උරුමක්කාරයෝ සහ තවත්	වගාව	3	0 11	100
N 602	එම	පී. සන්තෝසාමිගේ උරුමක්කාරයෝ සහ තවත්	එම	1	2 7	50
O 602	කෙදවකහවත්ත නොගොත් ගොරකහවත්ත	තත්තිරිගේ සයිමන්රුමේරුගේ උරුමක්කාරයෝ සහ තවත්	එම	4	3 24	150
P 602	කැදවකහවත්ත	සයිමන්පිරිස්ගේ උරුමක්කාරයෝ	එම	2	2 30	150
Q 602	කැදවකහවත්ත නොගොත් ගොරකහවත්ත	එම	එම	2	3 36	60
R 602	දෙල්කහවත්ත	බී. පුත්තිසාමිගේ උරුමක්කාරයෝ සහ තවත්	එම	3	0 0	100
S 602	එම	ඇම්. නිකුලස්පිරිස්ගේ උරුමක්කාරයෝ සහ තවත්	එම	1	0 0	150

නො.	ඉඩම් නම.	අයිතිකරු කිසිවකො.	අන්දම.	අක්කර		
				මහත. සහ මිල.	රු.	
T 602	වෙලුන්ගමවත්ත	එම්. දකිසෙල් පිරිස් සහ තවත් අය	එම	1	1 35	300
U 602	තික්කමවත්ත	එම	එම	0	2 7	300
V 602	එම	එම්. කොර්නෙලියස් පිරිස් සහ තවත්	එම	0	1 29	100
W 602	එම	බී. බස්නිසන් පිරිස්ගේ උරුමක්				
X 602	එම	කාරයෝ	එම	2	2 22	100
Y 602	කල්ගමවත්ත	කලුකන්තියගේ කරලියා පිරිස්				
Z 602	එම	සහ තවත්	එම	2	2 8	200
A 603	කඳාංගොඩගේලන්ද	තන්තියගේ බස්නිසන් රුමෙරු	එම	0	3 21	150
B 603	කල්ගමවත්ත	එම්. අන්දරිස් පිරිස් සහ තවත්	මිලිට	0	0 16	50
C 603	කල්ගමවත්තමිලිට	එම්. සාමියෙල් පිරිස් සහ තවත්	කැලේ	0	1 14	20
D 603	එම	එම්. අන්දරිස් පිරිස් සහ තවත්	වගාව	0	2 37	100
E 603	කල්ගමවත්ත	එම	මිලිට	0	0 29	50
F 603	එම	එම්. සාමියෙල් පිරිස් සහ තවත්	එම	0	0 17	50
G 603	එම	එම්. සාමියෙල් පිරිස්	වගාව	0	1 0	150
H 603	මිල්ලකමවත්ත	එම්. කොර්නෙලියස් පිරිස් සහ තවත්	එම	0	2 2	150
I 603	කල්ගමවත්තේමිලිට නොහොත් එගොඩවත්තකොටු මිලිට	බී. බස්නිසන් පිරිස්ගේ උරුමක්	එම	1	1 14	100
J 603	කල්ගමවත්තේමිලිට	කාරයෝ	එම	2	2 6	150
K 603	වතුපාටුමිලිට	එම්. සාමියෙල් පිරිස් සහ තවත්	මිලිට	0	1 24	50
L 603	එම	බී. බස්නිසන් පිරිස්ගේ උරුමක්				
M 603	එම	කාරයෝ	වගාව	0	2 7	50
N 603	මිල්ලකමවත්තකොටු මිලිට	එම්. සයිමන් පිරිස්ගේ උරුමක්කාරයෝ	එම	0	1 14	50
O 603	කල්ගමවත්ත නොහොත් එගොඩවත්තකොටු මිලිට	එම්. ජෝර්ජ් පිරිස්	කුඹුර	0	1 21	100
P 603	කල්ගමවත්තකොටු මිලිට	එම්. සිමන් පිරිස්ගේ උරුමක්කාරයෝ	එම	0	1 35	100
Q 603	කල්ගමවත්තකොටු මිලිට නොහොත් එගොඩ වත්තකොටු මිලිට	එම්. තියදෙරිස් පිරිස් සහ තවත්	මිලිට	1	1 12	50
R 603	එම	එම්. ලියාගෙරිස් පිරිස් සහ තවත්	එම	0	2 35	50
		එම්. තියදෙරිස් පිරිස් සහ තවත්	එම	0	2 7	50
		එම්. අන්දරිස් පිරිස් සහ තවත්	මිලිට	0	2 12	50
		එම්. බස්නිසන් පිරිස් සහ තවත්	එම	0	1 24	50

මෙම ඉඩම් ගැන වැඩිදුර කාරණා සර්වේචර්ජන්ගේ උපදෙස්වලට අනුකූලව පුළුවන, විකිනීමේ කොන්දේසි ගැන සම්බන්ධ දිස්ත්‍රික්කේ ආණ්ඩුවේ උපදේශනවලට අනුකූලව දැනගන්නට පුළුවන.

ගරුකර ආණ්ඩුකාර උතුරු මහත්මකන්සේගේ ආඥාවලට,
 ජේ. ජේ. ජෝර්ජ්,
 මහාසංඝාතාරිස් වෙනුවට.

No. 1,144, w. p.

Colonial Secretary's Office,
 Colombo, April 26, 1901.

ON Tuesday, June 18, 1901, at 12 noon, the Hon. the Government Agent for the Western Province will put up to auction, at his office in Colombo, the under-mentioned portions of Crown Land, on the terms authorized by Government.

Lot.	Name of Land.	Name of Claimant.	Description.	Extent.		Upset Price per Acre. Rs.
				A.	R. P.	
Preliminary plan 10,921. Situation—Palle pattu of Salpiti korale.						
Village—Nampamunuwa.						
Z 798	Kadawalawatta	Kankanige Juwanis	Garden	0	3 8	20
A 799	Do.	do.	do.	0	1 14	20
G 799	Kiripellagahawatta	Suduhakuruge Migel Fernando	Cinnamon about 6 years old	0	2 27	75
Preliminary plan 10,535. Situation—Meda pattu of Hewagam korale.						
Village—Halpe.						
8768	Kajugahakumbura	Crown	Abandoned field	0	0 18	10
Village—Anganpitiya.						
8769	Morabawilakumbura	Crown	Paddy field	0	0 25	10
8770	Morabawilawatta	P. Themanis	Cocoanut 1 to 12 years old	1	0 36	20
8771	Do.	Radage Jana	Cocoanut 1 to 15 years old	0	3 37	20
8773	Do.	do.	Cocoanut 1 to 6 years old	0	3 5	20
8774	Do.	—	Cocoanut plants 4 years old	0	2 38	10
8775	Morabawilahena	Crown	Jungle	0	2 0	10
Preliminary plan 10,537. Situation—Meda pattu of Hewagam korale.						
Village—Pinnawala.						
8780	Migahawatta	Bempi Appu	Encroachment	0	1 9	10
8781	Kahanoyabodalanda	Mangris Appu	6 cocoanut plants 6 years old	0	1 21	20

Lot.	Name of Land.	Name of Claimant.	Description.	Extent. A. R. P.	Upset Price per Acre. Rs.
8783	Ihalawalawatta	M. G. Mudalihami	6 cocoanut plants 10 years old	0 2 34	20
8784	Do.	do.	6 cocoanut plants 20 years old	1 0 36	40
Preliminary plan 9,938. Situation—Adikari pattu of Hewagam korale. Village—Mulleriyawe Udumulla					
C 632	Etapandeniya or Rabollagahakumbura	N. Suwaris Perera and others	Paddy field	3 1 20	80
6814	Etapandeniya	Crown	do.	2 2 39	50
6815	Do.	do.	Deniya	8 1 15	30
Preliminary plan 10,557. Situation—Udugaha pattu of Hewagam korale. Village—Veralupitiya.					
8840	Karagollekanda	P. Jusay Appu	Cocoanut plants 1 year old	1 2 15	20
8841	Do.	do.	Cocoanut plants 6 years old	0 3 24	20
8842	Demettahettelanda	do.	Cocoanut plants 8 years old	0 2 15	20
8843	Karagahalanda	do.	Cocoanut plants 9 years old	0 3 20	20
Preliminary plan 3,582. Situation—Palle pattu of Salpiti korale. Village—Gangodawila.					
N 10	Dawatagahawatta	Don Abraham	Cinnamon	1 *2 22	40

Further information respecting these lands may be obtained from the Surveyor-General, and respecting the conditions of sale from the Hon. the Government Agent, Western Province.

By His Excellency the Governor's command,

J. J. THORBURN,
for Colonial Secretary.

No. 1,144, W. P.

විෂි 1901 ක්වු අප්‍රේ මස 26 වෙනි දින කොළඹ මහලෙකුකාරිස්ලන්කාන්සේගේ කන්තෝරුවේදී.

බස්නාහිර දිසාවේ වංශාධිපති ආණ්ඩුවේ ඒජන්තලන්කාන්සේ විසින් මෙහි පහත සඳහන්වෙන ආණ්ඩුව සහ තන ඉඩම් ආණ්ඩුවේ නියෝගවල ප්‍රකාරයට විෂි 1901 ක්වු ජුනි මස 18 වෙනි දිනකු අගතරුවාද දමල් 12ව කොළඹ කවිවේරියේදී වෙන්දේසිකර විකුණන්නට යෙදෙනවා ඇත.

කො.	ඉඩමේ නම.	අයිතිකම් කියන්නා.	අත්දම.	අ. රු. ප.	රු.
Z 798	කඩවලවත්ත	කන්කානියේ ජුවානිස් වගාව	එම	0 3 8	20
A 799	එම	එම	එම	0 1 14	20
G 799	කිරිපැල්ලකවත්ත	සුදුසකුරුවාගේ මිගෙල් ප්‍රකාන්දු	6 අවරුදු වගස් කුරුදු	0 2 27	75
8768	කපුගකකුමුර	සිතියම 10,535. පිහිටීම හේවාගම්කෝරලේ මැදපත්තුව. ගම—කල්පේ. ආණ්ඩුව	කුමුර	0 0 18	10
8769	මොරවාමලකුමුර	ආණ්ඩුව	එම	0 0 25	10
8770	එම වත්ත	ප. තේමානිස්	අවරුදු 1 ක්ව 12 දත්වා වගස්		
8771	එම	රදගේ ත්තා	එම 1 ක්ව 15	එම	0 3 37
8773	එම	එම	එම 1 ක්ව 6	එම	0 3 5
8774	එම	—	අවරුදු 4ක් වගස් පොල්	0 2 38	10
8775	එම හේත	ආණ්ඩුව	කැලේ	0 2 0	10
8780	මිහකවත්ත	සිතියම 10,537. ගම—පිහිතවල.	වැහිපුර අල්ලාගත් ඉඩම	0 1 9	10
8781	කහන්මයමොඩලන්ද	බෙම්පිඅපු	මාන්ත්‍රිස්අපු	6 අවරුදු වගස් පොල්පැලූක්	0 1 21
8783	ඉගලවෙලවත්ත	ම. ක. මුදලිකාම්	10 එම 6ක්	0 2 34	20
8784	එම	එම	20 එම 6ක්	1 0 36	40
සිතියම 9,938. ගම—මුල්ලේරිකාවේ උඩුමුල්ල.					
C 632	ඇවපත්දෙතිය කො. කොන් රුමොල්ල	ක. පුවාරිස් ප්‍රෙරු සහ තවත් කුමුර	එම	3 1 20	80
6814	කහකුමුර	ආණ්ඩුව	එම	2 2 39	50
6815	ඇවපත්දෙතිය	එම	දෙතිය	8. 1 15	30
සිතියම 10,557. පිහිටීම හේවාගම්කෝරලේ උඩුගහපත්තුව. ගම—වෙරඹපිටිය.					
8840	කරගොල්ලේකන්ද	ප. ජුසේඅපු	එක් අවරුදු වගස් පොල්පැල	1 2 15	20
8841	එම	එම	6 එම එම	0 3 24	20
8842	දෙමවකාන්තලන්ද	එම	8 එම එම	0 2 15	20
8843	කරගහලන්ද	එම	9 එම එම	0 3 20	20
සිතියම 3,582. පිහිටීම සල්පිටිකෝරලේ පල්ලේපත්තුව. ගම—හංගොඩවිල.					
N 10	දුවවගහවත්ත	දෙත් ඒමුකම්	කුරුදු	1 2 22	40

මෙම ඉඩම් කැණ වැහිපුර කාරණ සර්වේකර්පකරුන්කාන්සේගේද, විකිනිමේ කොන්දේසි කැණ බස්නාහිර දිසාවේ වංශාධිපති ආණ්ඩුවේ ඒජන්තලන්කාන්සේගේද දැනගන්නට පුළුවන.

ගරුකර ආණ්ඩුකාර උතුමානත්වගන්සේගේ ආඥාව ලෙස,
ජේ. ජේ. තෝර්බර්න්,

Notice of Sale of Three Valuable Blocks of Crown Land at Slave Island.

NOTICE is hereby given that on Tuesday, June 18, 1901, the Hon. the Government Agent, Western Province, will put up to public auction, at his office in Colombo, the under-mentioned allotments of Crown Land, situated in Slave Island in Ward No. 8, within the Municipality of Colombo.

2. The acceptance of offers will be subject to the approval of His Excellency the Governor.

3. The person making the highest offer will be required to deposit one-tenth of the amount offered and fees on the day of sale, and must pay the balance within one month of the date of receipt of the Governor's approval.

4. On payment of the balance purchase money due, the purchaser will be placed in possession of the land, subject to the following conditions, viz.:—That the purchaser shall erect on the lots purchased by him within two years of the complete payment by him of the purchase money, buildings on plans to be approved by Government. In default of the erection of buildings as described above, the sale will, at the end of the above-mentioned two years, be declared null and void, and one-half only of the amount paid will be restored to the purchaser, the balance being forfeited to the Crown.

Further information respecting these lands may be obtained from the Surveyor-General, and respecting the conditions of sale from the Hon. the Government Agent, Western Province.

By His Excellency the Governor's command,

J. J. THORBURN,
for Colonial Secretary.

Preliminary plan 10,975. Situation—Slave Island.

Lot.	Name of Land.	Name of Claimant.	Extent.			Upset Price	
			A.	R.	P.	per Lot.	
						Rs.	c.
10226	—	Crown	0	0	16.45	4,112	50
10227	—	do.	0	1	7	11,750	0
10228	—	do.	0	0	18.75	4,687	50

කොළඹ කොමසරිස්වරයාගේ පිහිටි ආණ්ඩුව සත්කම වටිනා බිම්කැබෙලි තුනක් (3) විකිනීමේ ප්‍රසිද්ධ පත්‍රයකි.

කොළඹ නගරයේ කොමසරිස්වරයාගේ කොමිෂර් 8 වෙනි කොට්ඨාසයේ තුල පිහිටා තිබෙන මෙහි පහත පෙන්වන බිම්කැබෙලි තුන (3) ලබන ජූනි මස 18 වෙනි අඟහරුවාදා බස්නාහිර දිසාවේ වංශාඛිතානී ආණ්ඩුවේ ඒජන්තලත්තාන්ගේ විසින් කොළඹ කම්මේරියේදී ප්‍රසිද්ධ වෙන්දේසියේ විකුණන ලද ගෙදනවා ඇත.

2. මෙම ඉඩම් හරහා ආණ්ඩුකාර උතුමානත්වතක්සේසේ කැමැත්ත ලබාදීමට යටත්කර විකුණන බව ගෙදනවා ඇත.

3. වැඩිම ඉල්ලුම කලාටු අය විසින් ඔහුගේ ඉල්ලීමේ ගනනින් දහයෙන් පංගුවක් ($\frac{1}{10}$) සහ හාස්තුද මිනි වීමේ දිනෙදීම ගෙවන බව ඔහුගේ හැර ආණ්ඩුව විසින් ඉල්ලීම භාරගත්තායයි දැනුම් දුන් දවසේ පටන් මාසයක් ඇතුළතදී ඉතිරි මුදල් ගෙවන බව ඔහුගේ.

4. ඉතිරි මුදල ගෙවනු ලැබූ කැනදී, මිලේටගත් අගවලක්ව ඒ ඉඩම් මෙහි පහත සඳහන් කරන කොන් දේසිවලට යටත්කර ආරදෙහු ලබනවා ඇත, එනම්:—ගැණුම්කාරයා විසින් සියළුම මුදල් ගෙවා අවසානකර දිනේ පටන් අවරුද දෙකක් (2) ඇතුළතදී ඉඩම්වල ගොඩනැගිලි ගොඩනගන බව ඔහුගේ. එකී ගොඩනැගිලි කියම කාලය තුල ගොඩනගන බව කොන්දෙසොත් එකී ඉඩම්වල විකිනීම අවලංගු වෙනවා පමනකුත් නොව, ගැණුම්කාරයා විසින් ගෙවනට ගෙදන මුදලෙන් දෙකෙන් කොටසක් පමණ ආපසු දෙන්නට ගෙදනවා පමන කුත් නොව, අනිත් දෙකෙන් පංගුව ආණ්ඩුව සත්කම වෙනවා ඇත.

මෙම ඉඩම් ගැණ වැඩිදුර විස්තර සර්වේසර්ස්කරුන්ගේ සේවයේදී, විකිනීමේ කොන්දේසි ගැණ බස්නාහිර දිසාවේ වංශාඛිතානී ආණ්ඩුවේ ඒජන්තලත්තාන්ගේ සේවයේදී දැනගන්නට පුළුවන.

හරහා ආණ්ඩුකාර උතුමානත්වතක්සේසේ ආඥාව ලෙස,
ජේ. ජේ. තෝර්බර්න්,
මහසෙකුකාරීස් වෙනුවට.

පිහිටම 10,975. පිහිටම—කොමසරිස්වරයාගේ.

කො.	අයිතිකාරයාගේ නම.	ප්‍රමාණය.		කක්සේරු මිල.		
		අ. රු. ප.	රු.	ශ.	ශ.	
10226	ආණ්ඩුව	0	0	16.45	4,112	50
10227	එම	0	1	7	11,750	0
10228	එම	0	0	18.75	4,687	50

LAND SALES IN THE SOUTHERN PROVINCE.

No. 1,115, S. P.

Colonial Secretary's Office,
Colombo, April 27, 1901.

ON Tuesday, June 18, 1901, at 12 o'clock noon, the Government Agent for the Southern Province will put up to public auction, at Bentota Resthouse, the under-mentioned portions of Crown Land, on the terms authorized by Government.

Ninety-six allotments of land situated in the Bentota-Walallawiti korale division of the Galle District of the Southern Province.

Preliminary plan 5,354.—Bentota-Walallawiti korale.

Lot.	Village.	Name of Land.	Description.	Extent.		Upset Price	
				A. R. P.	per Acre.		
						Rs.	
11841	Maramulla	Moraketiyakele	Garden	0	0	26	25
11842	Do.	do.	Jungle	3	1	7	50
11843	Do.	do.	Chena with cinna- mon	12	1	2	100
11844	Do.	do.	Owita	0	1	13	10

Preliminary plan 5,321.—Bentota-Walallawiti korale.

Lot.	Village.	Name of Land.	Description.	Extent.		Upset Price	
				A. R. P.	per Acre.		
						Rs.	
11735	Poddiwala	Walakumbura	Field	1	0	0	20
11736	Do.	do.	do.	11	1	23	20
11737	Do.	Tennahenakaratura	Owita	0	0	23	10
11738	Do.	do.	do.	0	0	22	10
11739	Porawagama	Keenaketiyakumbura	Field	9	2	0	20
11740	Weihena	Lindagawapollewwa or Pamaga- pollewwa	Garden	0	1	31	10
11741	Do.	do.	Owita	0	0	27	10
11742	Do.	do.	Garden	0	0	32	10
11743	Do.	do.	Cleared land	0	3	19	10

Lot.	Village.	Name of Land.	Description.	Extent.			Upset Price
				A.	R.	P.	per Acre.
							Rs.
11744	Poddiwala	Tennahenapollewwa	Cleared land	0	0	25	10
11745	Do.	do.	Garden	0	2	14	10
11746	Do.	do.	do.	0	2	10	10
11747	Do.	do.	Owita	0	1	22	10
11748	Do.	do.	Garden	0	2	10	10
11749	Do.	do.	do.	0	2	4	10
11750	Do.	do.	Owita	0	1	0	10
Preliminary plan 5,375.—Bentota-Walallawiti korale.							
Applicant—Nil.							
11989	Pitigala	Puwakgahahenapollewwa	Garden	0	1	10	10
11990	Do.	do.	do.	0	0	39	10
11991	Do.	do.	Chena	0	1	31	10
11992	Do.	do.	Garden	0	2	1	10
11993	Do.	do.	Chena	0	2	24	10
11994	Do.	Kondugoda	do.	0	3	36	10
11995	Do.	do.	Deniya	0	2	5	10
11996	Do.	do.	Garden	0	0	21	10
11997	Do.	do.	Owita	0	2	31	10
11998	Do.	Ihalakosduwa	do.	0	2	8	10
11999	Do.	do.	Cleared land	0	2	15	10
12000	Do.	do.	Garden	0	2	1	10
12001	Do.	do.	Owita	0	1	33	10
12002	Do.	do.	do.	0	3	11	10
12003	Godamuke	Ketapolapollewwa or Radaunne- okandapollewwa	do.	0	1	5	10
12004	Do.	do.	Garden	0	1	8	10
12005	Do.	do.	Chena	0	3	25	10
12006	Do.	Kiriwilkanda	Garden	0	2	10	10
12007	Do.	do.	Chena	0	0	29	10
12008	Do.	do.	Garden	0	1	30	10
12009	Do.	do.	Young chena	0	0	36	10
12010	Do.	Walwilakanda	Garden	0	1	12	10
Preliminary plan 5,374.—Bentota-Walallawiti korale.							
Applicant—Nil.							
11988	Weihena	Kiriwilakanda	Garden	0	2	0.	10
Preliminary plan 5,373.—Bentota-Walallawiti korale.							
Applicant—Nil.							
11985	Weihena	Ihalakolainapollewwa or Berawa- liyaddakele	Chena	0	3	15	10
11986	Do.	do.	Garden	0	1	18	10
11987	Do.	do.	Owita	0	0	16	10
Preliminary plan 3,011.—Bentota-Walallawiti korale.							
Applicant—Galwaduarachchige Andoris.							
6593	Pelandagoda	Bahuwagodakele	Garden	3	3	3	50
Preliminary plan 3,574.—Bentota-Walallawiti korale.							
Applicant—Nil.							
I 345	Hattaka	Oluwamullakumbura	Field	1	3	28	15
J 345	Godamuke	do.	do.	1	1	4	15
8629	Do.	Godamukapahalakattiya	do.	6	0	12	15
8630	Do.	Godamukaihalakattiya	do.	2	0	35	15
8631	Do.	Godamukapahala and Ihalakattiya	do.	2	1	8	15
Preliminary plan 5,388.—Bentota-Walallawiti korale.							
Applicant—Nil.							
12073	Pitigala	Kurundu wattagoda	Cleared land	0	1	0	10
12074	Do.	do.	do.	0	0	23	10
12075	Do.	Edandagapollewwa	Garden	0	1	8	10
12077	Do.	do.	Owita	0	1	5	10
12078	Do.	do.	Garden	1	0	18	10
Preliminary plan 2,030.—Bentota-Walallawiti korale.							
Applicant—Nil.							
2307	Weihena	Mottettowa	Field	3	2	11	10
2308	Do.	Malapalallemulaliyadda	do.	0	1	18	10
Preliminary plan 5,270.—Bentota-Walallawiti korale.							
Applicant—Nil.							
11516	Hattaka	Pattaragodaduwa	Chena	0	2	36	10
11517	Do.	do.	Garden	0	1	33	10
11518	Do.	do.	Chena	0	1	3	10
Preliminary plan 2,906.—Bentota-Walallawiti korale.							
Applicant—Nil.							
6005	Pitigala	Wadiyagoda or Bandarapuwak- watta	Garden	2	2	19	10
6009	Do.	Kussigederawatta	do.	3	2	22	10
6012	Do.	Amukanattahena	Owita	0	0	31	10
6013	Do.	do.	Garden	0	1	9	10
6014	Do.	do.	Jungle	9	1	2	15

Lot.	Village.	Name of Land.	Description.	Extent.		Upset Price per Acre. Rs.
				A.	R. P.	
Preliminary plan 1,785.—Bentota-Walallawiti korale.						
Applicant—Nil.						
3471	Pitigala	Nagahaellawepolluwa	Manana	0	2 29	10
3475	Do.	Pathaleniyawapolluwa	Low jungle	2	2 11	10
3480	Do.	Pathaleniyaawatta	Jungle with jak trees	4	2 14	15
3485	Do.	Moderawelaudumulla	Field	0	3 36	10
3488	Do.	Moderawelakettiya	do.	0	1 30	10
3490	Do.	Laulugahalangaudumulla	do.	0	3 24	10
3491	Do.	Pawaragodella	Polleuwa	0	2 1	10
Preliminary plan 1,439.—Bentota-Walallawiti korale.						
Applicant—Nil.						
12046	Uhanowita	Palakatihena	Garden	0	2 17	10
12047	Hattaka	Pitaelaokandapolawa	Ohena	1	0 38	10
12053	Pitigala	Olagodawatta	Garden	0	2 38	10
12054	Do.	Anasigalahenawela	Field	3	1 32	15
12056	Do.	do.	do.	2	2 12	15
12057	Do.	Udumallahenaokandekumbura	do.	4	0 37	15
12061	Do.	Karsuwawela	do.	15	1 33	15
12063	Do.	Dikhenawelakattiya	do.	1	3 10	10
12064	Do.	Dikhenawela	do.	0	3 32	10
12066	Do.	Dikhenawelalihalaudumulla	do.	1	1 16	10
Preliminary plan 2,526.—Bentota-Walallawiti korale.						
Applicant—Nil.						
4389	Pitigala	Owilanakattiya	Field	3	1 37	20
4391	Do.	Owilanapollauwa	Garden	0	0 38	10
4397	Do.	Karauwapollauwa	Ohena	0	3 15	15
4397½	Do.	do.	do.	2	0 27	15
4398½	Do.	Owilanapollauwa	do.	0	3 0	15
4399	Do.	Pollauwa	do.	0	3 7	15
4400	Do.	Duwa	Jungle	1	2 20	15
4405	Godamuke	Owilanakattiya	Owita	1	1 12	15
4407	Do.	do.	do.	4	3 32	15
4408	Do.	Walapotuwalahenakaratura	do.	3	0 14	15
4410	Do.	Owilanakattiya	do.	0	3 3	15
4413½	Pitigala	do.	Jungle	1	0 0	15

Any person considering that they have any claims to these lands are hereby noticed to produce evidence of their title before the Government Agent on the day of sale.

Further information respecting these lands may be obtained from the Surveyor-General, and respecting the conditions of sale from the Government Agent, Galle.

By His Excellency the Governor's command,

J. J. THORBURN,
for Colonial Secretary.

No. 1,115, S. P.

වර්ෂ 1901 ජූලි අප්‍රේල් මස 27 වෙනි දින කොළඹ
මහසෙනෙවිතුමාගේ නාමයෙන් කන්කසරණිවෙලියේ.

අදාළ දිනට කාලයේ ඒකකලකයන්ගේ විසින් මෙහි සහක සඳහන්වෙන ආර්ථිකව සන්තක ඉඩම් ආණ්ඩු විවේකයන්ගේ ප්‍රකාරයට වර්ෂ 1901 ජූලි මස 18 වෙනි දිනට අගතරුවාදා දවල් දෙදෙනට බෙත්තර නානාගමේදී වෙත්දේසිකර විකුණීමට යෙදෙනවා ඇත.

අදාළදිනට කාලයේ බෙත්තර වලල්ලාවිවිකෝරලේ කෙ ආසයේ පිහිටාතිමෙන කිම්කැවෙල් 96ක්. සිතියම 5,354. බෙත්තර වලල්ලාවිවිකෝරලේ. මෙම ඉඩම්වලට ඉල්ලුම්කාරයෙක් නැත.

නො.	ගම.	ඉඩමේ නම.	අන්දම.	මහක.		
				අ. රු. ප.	රු.	
11841	මාරුමුල්ල	මොරකැට්ටිකැලේ	වත්ත	0	0 26	25
11842	එම	එම	කැලේ	3	1 7	50
11843	එම	එම	කේන	12	1 2	100
11844	එම	එම	කිව්ව	0	1 13	10
සිතියම 5,321.						
11735	පොද්දිවල	වලකුඹුර	කුඹුර	1	0 0	20
11736	එම	එම	එම	11	1 23	20
11737	එම	කැත්තකේනකරතුර	කිව්ව	0	0 28	10
11738	එම	එම	එම	0	0 22	10
11739	පොරමගම	කිත්තකැට්ටිකුඹුර	කුඹුර	9	2 0	20.
11740	මැයිකේන	ලීදකාව පොල්ලෙව්ව කොකොත් පාමාගපොල්ලෙව්ව	වත්ත	0	1 32	10
11741	එම	එම	කිව්ව	0	0 27	10
11742	එම	එම	වත්ත	0	0 32	10
11743	එම	එම	එලිකරපු ඉඩම	0	3 19	10.

නො.	ගම.	ඉඩමේ නම.	අන්දම.	අක්කරයක වටිනාකම.		
				මහන. අ. රු. ප.	රු.	
11744	පොද්දවල	තැත්තේතේන පොල්ලෙව්	එලිකරපු ඉඩම	0	0 25	10
11745	එම	එම	වත්ත	0	2 14	10
11746	එම	එම	එම	0	2 10	10
11747	එම	එම	ඔව්ව	0	1 22	10
11748	එම	එම	වත්ත	0	2 10	10
11749	එම	එම	එම	0	2 4	10
11750	එම	එම	ඔව්ව	0	1 0	10
සිතියම 5,375.						
11989	පිම්බල	පුවක්කතේතේන පොල්ලෙව්	වත්ත	0	1 10	10
11990	එම	එම	එම	0	0 39	10
11991	එම	එම	හේන	0	1 31	10
11992	එම	එම	වත්ත	0	2 1	10
11993	එම	එම	හේන	0	2 24	10
11994	එම	කොන්දගොඩ	එම	0	3 36	10
11995	එම	එම	දෙකිස	0	2 5	10
11996	එම	එම	වත්ත	0	0 21	10
11997	එම	එම	ඔව්ව	0	2 31	10
11998	එම	ඉහලකොන්දුව	එම	0	2 8	10
11999	එම	එම	එලිකරපු ඉඩම	0	2 15	10
12000	එම	එම	වත්ත	0	2 1	10
12001	එම	එම	ඔව්ව	0	1 33	10
12002	පිම්බල	එම	ඔව්ව	0	3 11	10
12003	ගොඩමුනේ	කැට්පොල පොල්ලෙව්වනොකොත්				
රදලත්තේන පොල්ලෙව්වකිකන්ද						
12004	එම	එම	වත්ත	0	1 5	10
12005	එම	එම	හේන	0	1 8	10
12006	එම	කිරිවිලකන්ද	වත්ත	0	3 25	20
12007	එම	එම	හේන	0	2 10	10
12008	එම	එම	වත්ත	0	0 29	10
12009	එම	එම	කුඩා හේන	0	1 30	10
12010	එම	එම	වත්ත	0	0 36	10
වල්ලිවලකන්ද						
සිතියම 5,374.						
11988	වැසිහේන	කරිවිලකන්ද	හේන	0	3 15	10
සිතියම 5,373.						
11985	එම	ඉහලකොලසිතපොල්ලෙව්ව නොකොත් බේරවලිකන්ද කැලේ	එම	0	3 15	10
11986	එම	එම	වත්ත	0	1 18	10
11987	එම	එම	ඔව්ව	0	0 16	10
සිතියම 3,011. ඉල්ලුම්කාරයා—හල්වඩුගොආරව්විගේ එන්ද්‍රේස්.						
6593	පෙලැන්දගොඩ	බාහුවගොඩකැලේ	වත්ත	3	3 3	50
සිතියම 3,574. මෙම ඉඩම්වලට ඉල්ලුම්කාරයෙක් නැත.						
I 345	ගත්තක	ඔලුවලිලකුඹුර	කුඹුර	1	3 28	15
J 345	ගොඩමුනේ	එම	එම	1	1 4	15
8629	එම	ගොඩමුකකහලකැව්ග	එම	6	0 12	15
8630	එම	එම	එම	2	0 35	15
8631	එම	ගොඩමුකපහල සහ ඉහලකැව්ග	එම	2	1 8	15
සිතියම 5,388.						
12073	පිම්බල	කුරුඳුවත්තේගොඩ	එලිකරපු ඉඩම	0	1 0	10
12074	එම	එම	එම	0	0 23	10
12075	එම	එදත්තකාවපොල්ලෙව්ව	වත්ත	0	1 8	10
12077	එම	එම	ඔව්ව	0	1 5	10
12078	එම	එම	වත්ත	1	0 18	10
සිතියම 2,030.						
2307	වැසිහේන	මුත්තේවිටුව	කුඹුර	3	2 11	10
2308	එම	මලපලපල්ලෙමුල්ලිකන්ද	එම	0	1 18	10
සිතියම 5,270.						
11516	ගත්තක	පහරගොඩමුටුව	හේන	0	2 36	10
11517	එම	එම	වත්ත	0	1 33	10
11518	එම	එම	හේන	0	1 3	10
සිතියම 2,906.						
6005	පිම්බල	වාහිකගොඩ නොකොත් බන්දර පුවක්වත්ත	වත්ත	2	2 19	10
6009	එම	කුස්සිගෙදරවත්ත	එම	3	2 22	10
6012	එම	අමුකකන්තහේන	ඔව්ව	0	0 31	10
6013	එම	එම	වත්ත	0	1 9	10
6014	එම	එම	කැලේ	9	1 2	15

නො.	ගම.	ඉඩමේ නම.	අන්දම.	අක්කරයක	
				මහන.	වර්ගයකම.
				අ. රු. ප.	රු.
සිතියම 1,785.					
3471	පිම්බල	නාගගඤ්ඤවෙල පොල්ලෙව්ව	මානාන	0 2 29	10
3475	එම	පතලානියාවෙ පොල්ලෙව්ව	කුඩා බැඳ්ද	2 2 11	10
3480	එම	පතලානියාවෙ වත්ත	බැඳ්ද	4 2 14	15
3485	එම	මෝදරවෙලලඳුමුල්ල	කුඹුර	0 3 36	10
3488	එම	මෝදරවෙලකැවිය	එම	0 1 30	10
3490	එම	ලාඹලුගතලඳුමුල්ල	එම	0 3 24	10
3491	එම	පාවරගොඩැල්ල	පොල්ලෙව්ව	0 2 1	10
සිතියම 1,439.					
12046	උගන්ඹිවිට	පලකැවිහේන	වත්ත	0 2 17	10
12047	ගන්තක	පිටිඤ්ඤකන්ද පොල්ලෙව්ව	හේන	1 0 38	10
12053	පිම්බල	මලගොඩවත්ත	වත්ත	0 2 38	10
12054	එම	අත්තාසිගලපේනාවල	කුඹුර	3 1 32	15
12056	එම	එම	එම	2 2 12	15
12057	එම	උඩුමුල්ලහේනභිකන්දකුඹුර	එම	4 0 37	15
12061	එම	කරව්වවෙල	එම	15 1 33	15
12063	එම	දික්හේනවෙලකැවිය	එම	1 3 10	10
12064	එම	දික්හේනවෙල	එම	0 3 32	10
12066	එම	දික්හේනවෙලඉහලඋඩුමුල්ල	එම	1 1 16	10
සිතියම 2,526.					
4389	එම	ඕවිලානකැවිය	එම	3 1 37	20
4391	එම	ඕවිලානපොල්ලෙව්ව	වත්ත	0 0 33	10
4397	එම	කරව්වපොල්ලෙව්ව	හේන	0 3 15	15
4397½	එම	එම	එම	2 0 27	15
4398½	එම	ඕවිලානපොල්ලෙව්ව	එම	0 3 0	15
4399	එම	පොල්ලෙව්ව	එම	0 3 7	15
4400	එම	දුච්ච	කැලේ	1 2 20	15
4405	ගොඩමුණ	ඕවිලානකැවිය	ඕව්ව	1 1 12	15
4407	එම	එම	එම	4 3 32	15
4408	එම	වලපොකුවලපේන කරකුර	එම	3 0 14	15
4410	එම	ඕවිලානකැවිය	එම	0 3 3	15
4413½	පිම්බල	එම	කැලේ	1 0 0	15

මෙම ඉඩම් කැබලිවලට අයිතිවාසිකම් කීයා හිටින යම් අයෙක් ආත්තභී මිත්‍ර විසින් මේ විකිණීමේ දිනේදී එම අයිතිවාසිකම් කීයා තිබෙන මිස්සු යහාදිය දකුණු පලාතේ මහජනනලක්ෂණයන්ගේ පෙත්සා සිටින්නට ඕනෑය.

මෙම ඉඩම් ගැණ වැඩිදුර කාරණා පරිබෝධජනකලක්ෂණයන්ගේද, විකිණීමේ කොන්දේසි ගැණ කාරණා දකුණු පලාතේ ඒජන්තලක්ෂණයන්ගේද දැනගන්නට පුළුවන.

ගරුකර ආණ්ඩුකාර උතුරානන්තපේහේ අශ්‍රව ලෙස,
ජේ. ජේ. කෝර්බන්,
මහසෙනෙකාරීන් වෙනුවට.

No. 1,116. s. p.

Colonial Secretary's Office,
Colombo, April 27, 1901.

ON Wednesday, June 26, 1901, at 12 o'clock noon, the Government Agent for the Southern Province will put up to auction at Ambalangoda Resthouse, the under-mentioned portions of Crown Land, on the terms authorized by Government.

Twenty-six allotments of land situated in the Wellaboda pattu division of the Galle District of the Southern Province.

Lot.	Village.	Name of Land.	Description.	Extent.		Upset Price per Acre. Rs.
				A.	R. P.	
11391	Batapola	Polgahalangakele	Cinnamon and cocconut Garden	1	2 4	20
11393	Do.	do.	do.	0	2 25	20
11395	Do.	do.	do.	0	3 3	20
11398	Do.	Gahalakoladeniyawatta	do.	0	3 1	20
11399	Do.	Gahalakoladeniya	Field	0	1 14	20
11400	Do.	Polgahalangawatta	Garden	1	0 0	20
11401	Do.	do.	do.	0	1 0	20
Preliminary plan 5,238.—Wellaboda pattu.						
V 114	Katundampe in Batgama	Paragastotawatta	Owita	0	1 35	20
3354	Do.	Batadanduwagodabedda	Partly garden, partly jungle	16	1 5	40
B 115	Do	Dikudumullawatta	Chena	0	0 20	30
Preliminary plan 2,948.—Wellaboda pattu.						
X 261	Batapola	Galwalaudumulla	Field	0	3 28	100
Y 261	Nindara	Paragahaudumulla	do	5	0 25	100
6209	Do.	Paragahaudumullekele	Garden	2	3 0	150

Lot.	Village.	Name of Land.	Description.	Extent. A. R. P.	Upset Price
					per Acre. Rs.
Z 261	Nindana	Okadamunaudumulla	Field	0 1 5	100
A 262	Do.	do.	do.	0 1 10	100
B 262	Do.	do.	do.	0 1 11	100
C 262	Do.	do.	do.	0 2 30	100
D 262	Do.	do.	do.	0 2 18	100
E 262	Do.	Kandalangaudumulla	Deniya	1 0 19	30
6220	Do.	Nindanagoipolawatta	Garden	0 0 23	50
6230	Do.	Keenagahaudumulla	Deniya	3 0 28	20
6231	Do.	do.	Field	0 2 6	75
L 262	Batapola	Galwalandumulla	Deniya	2 0 0	20
6276	Nindana	Dikgoipolabedda	Garden	1 0 16	50
6295	Do.	Seenigalbedda	Jungle	2 2 15	60
Preliminary plan 1,643.—Wellaboda pattu.					
1911	Alutwala	Angankandebedda	Jungle	58 1 26	100

Any persons considering that they have any claims to these lands are hereby noticed to produce evidence of their title before the Government Agent on the day of sale.

Further information respecting these lands may be obtained from the Surveyor-General, and respecting the conditions of sale from the Government Agent, Galle.

By His Excellency the Governor's command.

J. J. THORBURN,
for Colonial Secretary.

No. 1,116, S. P.

විෂි 1901 ක්වු අප්‍රේල් මස 27 වෙනි දින කොළඹ
මහසෙනසුනාධිපතිවරයාණන්ගේ කන්තෝරුවේදී.

දකුණු දිසාවේ ගාල්ලේ ඒජන්තාධිපතිවරයාණන්ගේ විසින් මෙහි පහත සඳහන්වන ආණ්ඩුව සන්තක ඉඩම් ආණ්ඩු මුළු කිසිදු කිසිදු ප්‍රකාරයට විෂි 1901 ක්වු ජුනි මස 26 වෙනි දින වූ බද්ද දවල් 12ට අම්බලන්ගොඩ නානාසමේදී මෙක්දේසිකර විකුණනට යොදනවා ඇත.

දකුණු දිසාවේ ගාල්ලෙන් වැල්ලඹබ පත්තු කොට්ඨාසයේ පිහිටා තිබෙන බිම්කැබලි 27ක්.

පිහිටීම 5,238. වැල්ලඹබපත්තු.

කො.	ගම.	ඉඩමේ නම.	අත්දම.	මහස. අ. රු. ප.	අක්කරයකු වටිනාකම. රු.
11391	බවපොල	පොල්කහලක කැලේ	පැහිරි සක'පොල්	1 2 4	20
11393	එම.	එම	වත්ත	0 2 25	20
11395	එම	එම	එම	0 3 3	20
11398	එම	ගහලකොලදෙහිය වත්ත	එම	0 3 1	20
11399	එම	ගහලකොලදෙහිය	කුඹුර	0 1 14	20
11400	එම	පොල්කහලවත්ත	වත්ත	1 0 0	20
11401	එම	එම	එම	0 1 0	20
පිහිටීම 1,767.					
V 114	රත්ගමකපුදම්පේ	පරහස්ගොඩවත්ත	බිම්බ	0 1 35	20
3354	රත්ගම තිබෙන කපු දම්පේ	බවදඹුවාගොඩබැද්ද	වත්ත සක කැලේ	16 1 5	40
B 115	එම	දික්උඩුමුල්ලවත්ත	සෙත	0 0 20	30
පිහිටීම 2,948.					
X 261	බවපොල	ගල්වලඋඩුමුල්ල	කුඹුර	0 3 28	100
Y 261	කික්දහ	පරහසලඋඩුමුල්ල	එම	5 0 25	100
6209	එම	පරහසලඋඩුමුල්ලකැලේ	වත්ත	2 3 0	150
Z 261	එම	මිකදම්උඩුමුල්ල	කුඹුර	0 1 5	100
A 262	එම	එම	එම	0 1 10	100
B 262	එම	එම	එම	0 1 11	100
C 762	එම	එම	එම	0 2 30	100
D 262	එම	එම	එම	0 2 18	100
E 262	එම	කන්දලඋඩුමුල්ල	දෙහිය	1 0 19	30
6220	එම	කික්දහගොඩපොලවත්ත	වත්ත	0 0 23	50
6230	එම	කික්දහඋඩුමුල්ල	දෙහිය	3 0 28	20
6231	එම	එම	කුඹුර	0 2 6	75
L 262	බවපොල	ගල්වලඋඩුමුල්ල	දෙහිය	2 0 0	20
6276	කික්දහ	දික්ගොඩපොලබැද්ද	වත්ත	1 0 16	50
6295	එම	ලීනිගල්බැද්ද	කැලේ	2 2 15	60
පිහිටීම 1,643.					
1911	අර්ච්චල	අත්ගත්කන්දේබැද්ද	කැලේ	58 1 26	100

මෙම ඉඩම් කැබලිවලට අයිතිවාසිකම් කියාහිටින අම් අයෙක් ඇත්නම් ඔහු විසින් මේ විකිනීමේ දිනේදී ඊට අයිතිවාසිකම් කියා තිබෙන බරපු සොදිස දකුණු පලාතේ මහජ්ජන්තාධිපතිවරයාණන්ගේ පෙත්තා සිටින්නට බිහිකර.

මෙම ඉඩම් ගැණ වැඩිදුර කාරණා සර්වේශ්වර්තනලේඛනාණන්ගෙන්ද, විකිනීමේ කොන්දේසි ගැණ කාරණා දකුණු පලාතේ ඒජන්තාධිපතිවරයාණන්ගෙන්ද දැනගතට පුළුවන.

ගරුකර ආණ්ඩුකාර උතුම්ගත්වගන්ගේ ආඥාව ලෙස,
ජේ. ජේ. කෝර්බන්,
මහසෙනසුනාධිපතිවරයාණන්ගේ.

No. 1,467, N.W. P.

Colonial Secretary's Office,
Colombo, April 25, 1901.

ON Tuesday, June 4, 1901, at 1 o'clock P.M., the Assistant Government Agent for the Puttalam District will put up for sale, at his office in Puttalam, the under-mentioned portions of Crown Land, on the terms authorized by Government.

Five allotments of land situated in the Puttalam pattu division of the Puttalam District of the North-Western Province.

Lot.	Village.	Name of Claimant.	Description.	Extent.		Upset Price
				A. R. P.	Rs. c.	
7317 7318	Mukkantoduawa Do.	Crown do.	Chena and jungle do.	5 0 30	10 0	10 0
				28 2 10	10 0	10 0
10172	Periyaottapanai	Crown	Jungle	10 1 26	12 50	12 50
9853	Periyaottapanai	Crown	Jungle	13 2 36	15 0	15 0
7319	Kandatoduawa	Crown	Jungle and scrub	9 2 8	12 50	12 50

Further information respecting these lands may be obtained from the Surveyor-General, and respecting the conditions of sale from the Assistant Government Agent, Puttalam.

By His Excellency the Governor's command,

J. J. THORBURN,
for Colonial Secretary.

No. 1,467, N.W. P.

වම් 1901 ක්වු අප්‍රේල් මස 25 වෙනි දින කොළඹ මහසෙනෙහි රජයේ භුමි පාලන දෙපාර්තමේන්තුවේ කන්තෝරුවේදී.

එකම දිසාවේ පුත්තලමේ උපළුපත්කරන්නාන්සේ විසින් මෙහි පහත සඳහන්වන ආණ්ඩුව සන්තක ඉඩම් ආණ්ඩුවේ නියෝගවලට ප්‍රකාරය වම් 1901 ක්වු ජුනි මස 4 වෙනි දිනවූ අභ්‍යන්තරව, එකට පුත්තලම් කව්වරියේදී මෙන්දේසි කර විකුණන්නට ගෙදෙනවා ඇත.

කො.	ගම.	අයිතියක් කිසිකිසි.	අන්දම.	ඉ. රු. ප.	අන්තර
					කය මුද.
7317 7318	මුක්කන්තොඩුවාව එම	ආණ්ඩුව එම	හේන සහ කැලේ එම	5 0 30	10 0
				28 2 10	10 0
10172	පෙරියොට්ටපනේ	ආණ්ඩුව	කැලේ	10 1 26	12 50
9853	එම	ආණ්ඩුව	එම	13 2 36	15 0
				13 2 36	15 0
7319	කන්දන්තොඩුවාව	ආණ්ඩුව	කවුකැලේ සහ කැලේ	9 2 8	12 50

මෙම ඉඩම් ගැණ වැඩිදුර කාරණා සර්වේච්ඡිකරණයට ලක්කරන්නාන්සේගෙන්ද, විකිනීමේ කොන්දේසි ගැණ කාරණා වලට දිසාවේ පුත්තලමේ උපළුපත්කරන්නාන්සේගෙන්ද දැනගන්නට පුළුවන.

ගරුකර ආණ්ඩුකාර උතුරුකන්තොඩුවෙන් ආඥාව ලෙස,
ජේ. ජේ. තෝර්බර්න්,
මහසෙනෙහි රජයේ වෙනුවට.

No. 1,467, N. W. P.

කොලොනියාලි සර්කිල් ජනරාල් ජී. ජී. තෝර්බර්න්,
කොළඹ, 1901 ම ජූනි මස 25 වන දින.

1901 ම ජූනි මස 4 වන දින කොළඹ මහසෙනෙහි රජයේ භුමි පාලන දෙපාර්තමේන්තුවේ කන්තෝරුවේදී මෙන්දේසි කර විකුණන්නට ගෙදෙනවා ඇත.

ඉ. ස.	මු. ප.	වි. ප.	වි. ප.	වි. ප.	වි. ප.
					වි. ප.
7317 7318	මු. ප.	වි. ප.	වි. ප.	වි. ප.	5 0 30
					28 2 10
10172	වි. ප.	වි. ප.	වි. ප.	වි. ප.	10 1 26
9853	වි. ප.	වි. ප.	වි. ප.	වි. ප.	13 2 36
					13 2 36
7319	වි. ප.	වි. ප.	වි. ප.	වි. ප.	9 2 8

මෙම ඉඩම් ගැණ වැඩිදුර කාරණා සර්වේච්ඡිකරණයට ලක්කරන්නාන්සේගෙන්ද, විකිනීමේ කොන්දේසි ගැණ කාරණා වලට දිසාවේ පුත්තලමේ උපළුපත්කරන්නාන්සේගෙන්ද දැනගන්නට පුළුවන.

ජේ. ජේ. තෝර්බර්න්,
මහසෙනෙහි රජයේ වෙනුවට.

No. 1,468, N.W. P.

Colonial Secretary's Office,
Colombo, April 27, 1901.

ON Tuesday, June 25, 1901, at 1 o'clock P.M., the Government Agent for the North-Western Province will put up to auction, at his office in Kurunegala, the under-mentioned portions of Crown Land, on the terms authorized by Government.

Eleven allotments of land situated in the Dewamedi hatpattu division of the Kurunegala District of the North-Western Province.

Lot.	Village.	Preliminary plan 956.		Description.	Extent.		
		Name of Land.	Name of Claimant.		A.	R.	P.
5097	Etawa	Migahamulahena	Crown	Chena	4	0	8
5098	Do.	Helambagahamulahena	do.	do.	3	3	12
5099	Do.	Dangahamulahena	do.	do.	3	1	35
5101	Do.	do.	do.	do.	2	0	32
5107	Do.	Kongahakumburapillewa	do.	do.	1	0	31
5102	Do.	do.	do.	do.	1	0	37
5104	Do.	Gambirigahakumburapillewa	do.	do.	1	3	19
5106	Do.	Kongahakumburapillewa	do.	do.	1	1	34
5109	Do.	Migahakumburapillewa	do.	do.	0	3	38
5117	Do.	do.	do.	do.	2	3	28
5118	Do.	Walaketakumburapillewa	do.	do.	1	0	26

Upset price,—Rs. 10 per acre.

Further information respecting these lands may be obtained from the Surveyor-General, and respecting the conditions of sale from the Government Agent, North-Western Province.

By His Excellency the Governor's command,

J. J. THORBURN,
for Colonial Secretary.

No. 1,468, N.W. P.

විෂි 1901 ක්වූ අප්‍රේල් මස 27 වෙනි දින කොළඹ

මහසෙනෙවුගාරිස් උත්තරානන්දයේ කන්තෝරුවේදීය.

මහසෙනෙවුගාරිස් උත්තරානන්දයේ විසින් ගමනි පහත සඳහන්වන ආණ්ඩුව සන්තක ඉඩම් ආණ්ඩුවේ නියෝගවලට ප්‍රකාරයට විෂි 1901 ක්වූ ජූනි මස 25 වෙනි දින වූ අනන්තරුවාද දවල් 1 ව කුරුකුගල නැවතීමේදී වෙන්දේසිකර විකුණනු ලබන ලද ඉඩම් ඇත.

විකුණීමේ කුරුකුගල පලාතේ දෙවමැදිකන්පත්තුවේ කොට්ඨාසයේ පිහිටා තිබෙන විෂිකුබෙලි 11 ක්.

සිතියම 956.

කො.	ගම.	ඉඩමේ නම.	අන්දම.	ආක. ප.
5097	ඇටව	මිහගමුලගේන	ගේන	4 0 8
5098	එම	හැලඹගහමුලගේන	එම	3 3 12
5099	එම	දන්ගහමුලගේන	එම	3 1 35
5101	එම	එම	එම	2 0 32
5107	එම	කොන්ගහකුඹුරේපිල්ලුව	එම	1 0 31
5102	එම	එම	එම	1 0 37
5104	එම	ගම්බරිගහකුඹුරේපිල්ලුව	එම	1 3 19
5106	එම	කොන්ගහකුඹුරේපිල්ලුව	එම	1 1 34
5109	එම	මිහගහකුඹුරේපිල්ලුව	එම	0 3 38
5117	එම	එම	එම	2 3 28
5118	එම	වලකැවෙකුඹුරේපිල්ලුව	එම	1 0 26

නියමකරණලද මදල අක්කරසක් රුපියල් 10 කි.

මෙම ඉඩම් ගැණ වැඩිදුර කාරණා පරිවේශන කරන්නන්ගේද, විකිනීමේ කොන්දේසි ගැණ කාරණා වැඩිදියාමේ ආණ්ඩුවේ එජන්තරානන්දයේද දැනට පුළුවන.

ගරුකර ආණ්ඩුකාර උතුමානන්දයේද ආඥාවලට,
ජේ. ජේ. තෝර්බර්න්,
මහසෙනෙවුගාරිස් වෙහෙවර.

No. 1,469, N.W. P.

Colonial Secretary's Office,
Colombo, April 27, 1901.

ON Tuesday, June 18, 1901, at 1 o'clock P.M., the Government Agent for the North-Western Province will put up to auction, at his office in Kurunegala, the under-mentioned portions of Crown Land, on the terms authorized by Government.

Five allotments of land situated in the Wendawilli hatpattu division of the Kurunegala District of the North-Western Province.

Lot.	Name of Land.	Preliminary plan 491. Village—Medagama.		Description.	Extent.		
		Name of Land.	Name of Claimant.		A.	R.	P.
3361	Tumpelapillewa.		Crown	Jungle	0	2	2
3363	Do.		do.	do.	0	1	27
3360	Do.		do.	do.	0	2	0
3364	Diulgahakumburapillewa		do.	Jungle and threshing-floor	0	0	34
4450	Karawgahakele	Preliminary plan 724. Village—Buluwelakanda.					
			Crown	Chena	0	2	32

Upset price,—Rs. 10 per acre.

Further information respecting these lands may be obtained from the Surveyor-General, and respecting the conditions of sale from the Government Agent, North-Western Province.

By His Excellency the Governor's command,

J. J. THORBURN,
for Colonial Secretary.

No. 1,469, N.W. P.

වම් 1901 ක්වූ අප්‍රේල් මස 27 වෙනි දින කොළඹ මහසෙනෙවිවරයා විසින් කන්තෝරුවේදී.

විකුණුම් ආණ්ඩුවේ ඒජන්තවරයා විසින් මෙහි පහත සඳහන්වන ආණ්ඩුව සත්කම් ඉඩම් ආණ්ඩුවේ නියෝග වල ප්‍රකාරයට වම් 1901 ක්වූ ජූනි මස 18 වෙනි දිනවූ අභ්‍යන්තරව, දවල් එකට කුරුකුඟල කවිවෙරියේදී වෙන්දේසි කර විකුණුවේ යෙදෙන්නවා ඇත.

විකුණුම් කුරුකුඟල පලාතේ වැරදිවිල්ලිකන්පත්තුවේ කොට්ඨාසයේ පිහිටා තිබෙන හම්කුඹෙලි 5ක්. සිතියම 491.

කො.	ගම.	ඉඩම් නම.	අන්දම.	මහත. අ. රු. ප.	අක්කර යක මිල. රු.
3361	මැදගම	තුම්පැල්පිල්ලාව	කැල්	0 2 2	10
3363	එම	එම	එම	0 1 27	10
3360	එම	එම	එම	0 2 0	10
3364	එම	දිවුල්ගහකුඹුරේපිල්ලාව	කැල් සහ කමත	0 0 34	10
		සිතියම 724.			
4450	බුළුවෙලකන්ද	කර්මගහකැල්	සේන	0 2 32	10

මෙම ඉඩම් ගැණ වැඩිදුර කාරණා සර්වේකර්ජනරාජ්‍යවරයා විසින්ම කොන්දේසි ගැණ කාරණා විකුණුම් ආණ්ඩුවේ ඒජන්තවරයා විසින්ම දැනගත්ව පුළුවන.

ගරුකර ආණ්ඩුකාර උතුරුමහනුවෙහි ආඥාවලය,
ඒ. ඒ. ටෝර්බර්න්,
මහසෙනෙවිවරයා විසින්.

LAND SALES IN THE NORTH-CENTRAL PROVINCE.

No. 1,056, N.C. P.

Colonial Secretary's Office,
Colombo, April 26, 1901.

ON Monday, June 10, 1901, at 1 o'clock P.M., the Government Agent for the North Central Province will put up to auction, for sale or settlement, at his office at Anuradhapura, the under-mentioned portions of Crown Land on the terms authorized by Government.

Twelve allotments of land situated in the Kalagampalata division of the Nuwarakalawiya District of the North-Central Province.

Preliminary plan 1,000.—Negampaha korale.

Lot.	Village.	Name of Applicant.	Description.	Extent. A. R. P.	Upset Price per Acre. Rs.
2875	Nika-attegama	Menikrala of Kandulegama and another	Chena fit for paddy	1 3 35	10
2876	Werunkulama	Preliminary plan 1,001.—Negampaha korale. Unusu Lebbe	Low jungle fit for paddy or for cocoanut	2 2 2	10
2880	Galegodakumbukwewa	Preliminary plan 1,003.—Negampaha korale. Chaibo and another	Field leased to Isankandu and others	2 2 11	10
2881	Do.	do.	do.	0 2 4	10
2883	Do.	Nawaramarachchi and others	Open land fit for paddy	0 1 2	10
2884	Do.	do.	do.	0 0 25	10
2887	Kandulegama	Preliminary plan 1,004.—Negampaha korale. Ekanayaka Appuhami and another	Low jungle fit for paddy	2 2 21	10
2888	Do.	Banda Vel-vidane	do.	1 0 31	10
2931	Ihala Girembewa	Preliminary plan 1,034.—Negampaha korale. R. Heratham of Walaswewa	Low jungle fit for paddy	8 3 37	10
5562	Madawachchiya	Preliminary plan 1,887.—Negampaha korale. —	Chena fit for paddy	3 3 13	10
5615	Musnawa	Preliminary plan 1,899.—Negampaha korale. M. D. Kapurala and others	Low jungle fit for poddy	40 1 8	10
5617	Do.	do.	do.	11 1 16	10

Claimants to any of these lands must attend the sale and prove their title, if any.

Further information respecting these lands may be obtained from the Surveyor-General, and respecting the conditions of sale from the Government Agent, North-Central Province.

By His Excellency the Governors' command,
J. J. THORBURN,
for Colonial Secretary.

No. 1,056, N.C. P.

වම් 1901 ක්වු අප්‍රේල් මස 26 වෙනි දින කොළඹ මහසෙනෙවිවරයාගේ කන්තෝරුවේදී.

උතුරු මිහිම දිසාවේ ආණ්ඩුවේ ඒකත්වයක්වන සේ මිසිස් මෙහි පහත සඳහන්වන ආණ්ඩුව සත්කක ඉඩම් ආණ්ඩුවේ නියෝගවල ප්‍රකාරයට වම් 1901 ක්වු දින මස 10 වෙනි දිනට සඳුදා හැන්දුවේ එකට අනුරක්ව පූර් කවිවේර්සේදී වෙන්දේසිකර මිසිසන්ට හෝ තේරුණදන්ව තෙදෙනවා ඇත.

උතුරු මිහිම දිසාවේ නුවරකලාමය පලාතේ කලාගම්පලාත කීපය කොට්ඨාසයේ පිහිටා තිබෙන මිසිසන්ට මිසිසන්ට 1,000. හැඟම්පහසකාරලේ.

නො.	මහ.	ඉල්ලුම්කරයාගේ නම.	අත්දම්.	මහත. අ. රු. ප.	අක්කර ගක මිම්. රු.
2875	නිකඅත්තේගම	කන්දලගම මැනිත්තරු, මැනිත්තරු සහ තවත් අයගේ සිසියම 1,001.	හේන, මියව තොදයි	1 3 35	10
2876	වෙරුන්කලම	උතුරුකලම මිසිසන්ට 1,003.	පොහිකැලූඉඩම, මියව තොදයි	2 2 2	10
2880	ගල්තොඩකුඹුන්වැව	මෙයිබෝ සහ තවත් අයගේ මිසිසන්ට 1,003.	ඒකාත්කන්දුව සහ තවත් අයිතිව බදුදීතිබෙනකුඹුර	2 2 11	10
2881	එම	එම	එම	0 2 4	10
2883	එම	කාමරුමරම්ම සහ තවත් අය	හිස්මිම, මියව තොදයි	0 1 2	10
2884	එම	එම	එම	0 0 25	10
2887	කන්දලේගම	මිසිසන්ට 1,004. ඒකනායකඅපුර්වයාගේ සහ තවත් අයගේ	පොහිකැලූ ඉඩම, මියව තොදයි	2 2 21	10
2888	එම	බරවා වෙල්පිදුණේ	එම	1 0 31	10
2931	ඉහලසිරම්බෑව	මිසිසන්ට 1,034. වලස්වැවේ ආර්. හෙරත්තාමි	පොහිකැලූඉඩම, මියව තොදයි	8 3 37	10
5562	මදවාවම්පා	මිසිසන්ට 1,887.	හේන, මියව තොදයි	3 3 13	10
5615	මුස්තම	මිසිසන්ට 1,899. ඇම්. හි. කපුරුල සහ තවත් අය	පොහිකැලූඉඩම, මියව තොදයි	40 1 8	10
5617	එම	එම	එම	11 1 16	10

මෙම ඉඩම් කැබලිවලට අයිතිවාසිකම් කියාපිටින යම් අයෙක් ඇත්නම් ඔහු මිසිස් මිසිසන්ට දිනේට පැමිණ ඔහුගේ අයිතිවාසිකම් බරපුකරවට මිසිසන්ට.

මෙම ඉඩම් කැබලි හැණ මැසිදුර කාංචන සර්වේසර්ස්කරුලත්තාන්සේගෙන්ද, මිසිසන්ට කොන්දේසි හැණ කාරණ උතුරු මැදපලාතේ ඒකත්වයක්වන සේගෙන්ද දැනගන්ව පුළුවන.

හරුගර ආණ්ඩුකාර උතුරු මහත්වන සේගේ ආඥාවලෙස,
ජේ. ජේ. කෝර්ටන්,
මහසෙනෙවිවරයාගේ මෙහෙවර.

No. 1,057, N.C. P.

Colonial Secretary's Office,
Colombo, April 27, 1901.

ON Monday, July 15, 1901, at 12 o'clock noon, the Government Agent for the North-Central Province will put up to auction for sale or settlement, at his office in Anuradhapura, the under-mentioned portions of Crown Land, on the terms authorized by Government.

Thirteen allotments of land situated in the Nuwaragama palata division of the Nuwarakalawiya District of the North-Central Province.

Preliminary plan 10.—Kende korale.

Lot.	Village.	Name of Applicant.	Description.	Extent. A. R. P.	Upset Price per Acre. Rs.
146	Kunchikulama	S. Sinnatambi of Puliyankulama	Paddy field	2 0 15	15
160	Weragala	—	Open land fit for paddy	3 3 28	15
4656	Pihimbiyagollewa	—	Low jungle fit for paddy	0 2 16	20
2591	Karambe	—	Low jungle fit for paddy	3 1 0	11
2996	Ambagahawewa	—	Low jungle fit for paddy	1 1 6	11
4372	Ambagahawewa	—	Low jungle fit for paddy	0 2 12	10
Q 125	Ambagahawewakudagama	—	Paddy field (encroachment by Kapurale Badderala)	0 1 16	10
4374	Do.	—	do.	0 1 14	10
4375	Do.	Punchiralagekandate	Low jungle fit for paddy	0 3 14	10

Lot.	Village.	Name of Applicant.	Description.	Extent. A. R. P.	Upset Price per Acre. Rs.
4745	Kadurugasdamana	Preliminary plan 1,539.—Kende	korale. Paddy field (encroach- ment by Udayare Mohotalla)	0 0 31	20
4746	Do.	—	do.	0 0 35	20
4748	Kapiriggama	Preliminary plan 1,540.—Kende P. Wannihami Upasakarala	korale. Scrub fit for paddy	1 0 16	20
4818	Wewelketiya	Preliminary plan 1,576.—Kende Kandate Vel-vidane and another	korale. Low jungle fit for paddy	1 2 37	12

Claimants to any of these lands must attend the sale and prove their title, if any.

Further information respecting these lands may be obtained from the Surveyor-General, and respecting the conditions of sale from the Government Agent of the North-Central Province.

By His Excellency the Governor's command,

J. J. THORBURN,
for Colonial Secretary.

No. 1,057, N.C. P.

වම් 1901 ක්වු අප්‍රේල් මස 27 වෙනි දින කොළඹ මහසෙනෙවිගේ උත්තරානන්දයේ කන්තෝරුවේදී.

උතුරු මඩම දිසාවේ ආණ්ඩුවේ ඒජන්ත උත්තරානන්දයේ විසින් මෙහි පහත සඳහන්වන ආණ්ඩුව සත්කක ඉඩම් ආණ්ඩුවේ නියෝගවල ප්‍රකාරයට වම් 1901 ක්වු ජූලි මස 15 වෙනි දිනවූ සඳුදා දෙදවනට අනුරාධපුරේ කවිවෙට්ටේදී වෙන්දේසිකර විකුණන්නට හෝ බේරාගන්නට යෙදෙනවා ඇත.

උතුරු මඩම දිසාවේ නුවරකලාපය පලාතේ නුවරගම කිහිපකොට්ඨාසයේ පිහිටා තිබෙන මිම් කැට්ටේ 13ක්. සිතියම 10. කැඳැණෝරලේ.

කො.	මම.	ඉල්ලුම්කාරයාගේ නම.	අන්දම.	මහත. අ. රු. ප.	රු.
146	කුත්විකුලම	පුලියන්කුලමේ ඇස්. සිත්ත තමිඞි	කුඹුර	2 0 15	15
160	වෙරතල	— සිතියම 17.	හිස් මිම, විංචි හොඳයි	3 3 38	15
4656	පිහිඬුගොල්ලුව	කේ. වි. පුත්විතල	පොහි කැලෑ ඉඩම, විංචි හොඳයි	0 2 16	20
2591	කරමච	— සිතියම 843.	මම	3 1 0	11
2996	අඹකහවෑම	මුත්තුකන්ද වෙල්විදුනේ ඇස්. කපුරල	මම	1 1 6	11
4372	මම	— සිතියම 1,417.	මම	0 2 12	10
Q 125	අඹකහවෑම කුඩා:ගම	කේ. සිරුල	කපුරලබද්දේරුල විසින් අල්ලාගෙන තිබෙන කුඹුරු	0 1 16	10
4374	මම	—	මම	0 1 14	10
4375	මම	පුංචිලකන්දනේ	පොහි කැලෑ ඉඩම, විංචි හොඳයි	0 3 14	10
4745	කපුරුගස්දමන	— සිතියම 1,539.	උඩකාරේ මොකොට්ටාල විසින් අල්ලාගෙන තිබෙන කුඹුර	0 0 31	20
4746	මම	—	මම	0 0 35	20
4748	කපිරිත්තම	— සිතියම 1,540.	ලඳු මිම, විංචි හොඳයි	1 0 16	20
4818	වෙමැල්කැටිය	— සිතියම 1,576.	පොහි කැලෑ ඉඩම, විංචි හොඳයි	1 2 37	12

මෙම ඉඩම් කැට්ටේවලට අයිතිවාසිකම් කිහිපයකට අයත් ඇත්නම් ඔහු විසින් මේ විකිනීමේ දිනට පැමිණ ඔහුගේ අයිතිවාසිකම් ඔප්පුකරන්නට ඕනෑම.

මෙම ඉඩම්කැට්ටේ ලැණ වැඩිදුර කාරණා සර්වේචර්ජනලේඛනානන්දයෙන්, විකිනීමේ කොන්දේසි ලැණ කාරණා උතුරු මැදපලාතේ ආණ්ඩුවේ ඒජන්ත උත්තරානන්දයෙන් ද දැනගන්නට පුළුවන.

හරුගර ආණ්ඩුකාර උතුරු මහනන්දයේදී ආණ්ඩු ලෙස,
ඩබ්ලිව්. ඩී. වෙලර්,
වැඩබලන මහසෙනෙවිගේ මහත.

No. 1,058 N.C. P.

Colonial Secretary's Office,
Colombo, April 27, 1901.

ON Thursday, July 18, 1901, at 12 o'clock noon, the Government Agent for the North-Central Province will put up to auction for sale or settlement, at his office in Anuradhapura, the under-mentioned portions of Crown Land, on the terms authorized by Government.

Twenty-nine allotments of land situated in the Nuwaragam palata division of the Nuwarakalawiya District of the North-Central Province.

Lot.	Village.	Name of Applicant.	Description.	Extent.		Upset Price per Acre.
				A.	R. P.	
2599	Mahamankadawila	K. Wannihami	High jungle fit for garden	3	1 36	20
2600	Do.	do.	High jungle fit for paddy	0	1 4	20
2601	Do.	do.	High jungle fit for garden	0	0 20	20
2605	Do.	Menikrala Arachchi and others of Ulukkulama	Paddy field (encroachment by W. Punchirala)	0	0 28	20
2606	Do.	do.	Paddy field (encroachment by W. Bairala)	0	0 18	20
2607	Do.	do.	Paddy field (encroachment by K. Kapurala)	0	0 5	20
2608	Do.	do.	Paddy field (encroachment by B. Mohottala)	0	0 16	20
2609	Do.	do.	do.	0	0 8	20
2610	Do.	do.	do.	0	0 5	20
2611	Do.	do.	Low jungle fit for paddy	22	2 37	21
2625	Do.	do.	do.	0	0 20	21
2626	Do.	do.	Paddy field (encroachment by P. Wannihami)	0	2 6	20
2627	Do.	do.	do.	0	2 32	20
2628	Do.	do.	Low jungle fit for paddy	0	2 12	21
2629	Do.	do.	Paddy field (encroachment by P. Wannihami)	0	1 3	20
2630	Do.	do.	Low jungle fit for paddy	0	1 9	21
2631	Do.	do.	do.	0	3 25	21
2632	Do.	do.	Paddy field (encroachment by P. Wannihami)	0	2 28	20
Preliminary plan 271.—Nuwaragam korale.						
899	Maha Bulankulama	Wannihami, Vel-vidane, and others	High jungle fit for paddy	6	2 8	20
900	Do.	do.	do.	6	3 11	20
Preliminary plan 1,652.—Nuwaragam korale.						
5009	Maha Bulankulama	Menikrala, Vel-vidane, and others	High jungle fit for paddy	6	0 35	20
5010	Do.	do.	do.	6	0 4	20
5011	Do.	do.	do.	5	3 15	20
Preliminary plan 1,370.—Nuwaragam korale.						
4122	Moragollegama	Appurala, Vel-vidane	Thorny jungle fit for paddy	3	2 14	10
Preliminary plan 1,503.—Nuwaragam korale.						
4644	Durabulankulama	M. Wela	Low jungle fit for paddy	0	3 23	10
Preliminary plan 1,302.—Nuwaragam korale.						
3879	Pahalatalawa	Wannihami, late Arachchi	Thorny jungle fit for paddy	2	3 28	20
Preliminary plan 1,109.—Nuwaragam korale.						
K 122	Pahalatalawa	Jayasundara Kapuruhami, Korala	Paddy field (encroachment by applicant and others)	0	0 20	20
L 122	Do.	do.	Cleared land (encroachment by applicant and others)	2	1 6	20
N 122	Do.	do.	Paddy field (encroachment by applicant and others)	0	1 14	20

Claimants to any of these lands must attend the sale and prove their title, if any.

Further information respecting these lands may be obtained from the Surveyor-General, and respecting the conditions of sale from the Government Agent of the North-Central Province.

By His Excellency the Governor's command,

J. J. THORBURN,
for Colonial Secretary.

No. 1,058, N.C. P.

විෂි 1901 ක්වු අප්‍රේල් මස 27 වෙනි දින කොළඹ

මහසෙනෙවරියාගේ කන්තෝරුවේදී.

දුරු මිනිම දිනවේ අණවුමේ ඒජන්තරාජ්‍යාගේ මිසිත් මෙහි පහසු සඳහන්වෙත අණවුම සන්තක ඉඩම් අණවුමෙහි නිකුත්වු ප්‍රකාරව විෂි 1901 ක්වු ජූලි මස (18) දහඅවමෙහි දිනවු මුහුණපත්තියද අවුල් 12ව අනුරාධපුරේ කවිමෙරියේදී මෙහිදෙසිකර මිතුණන්ව කෝ මිහිරුදෙව් මෙදෙහිවා ඇත.

දුරු මිනිම දිනවේ කුමරකලාමිස පලාගේ කුමරමමලාග කිසක කොවිසාසයේ පිහිටා තිබෙන මිම කැබෙලි 29ක්.

කො.	ගම.	සිතියම 848. කුමරමමකෝරලේ.	අක්කර.	මහස. සක මිල.
		ඉල්මමකාරයා.	අක්කර.	අ. රු. ප. රු.
2599	මහමාන්කඩවල	කේ. මන්තිකාමි	ලොකුකැලෑ ඉඩම, මතුමුවමට කොදපි	3 1 36 20

නො.	ගම.	ඉල්ලුම්කාරයා.	අයදුම්.	අක්කර			
				ආ. රු. ප.	රු.		
2600	මහමාත්තකඩවල	කේ. වත්තිනාමි	එම විටට ගොදුසි	0	1	4	20
2601	එම	එම	එම වතු වැව්වට ගොදුසි	0	0	20	20
2605	එම	ලලක්කුල මොතිකරු	බිඹලිවි. පුත්තරු විසින් අල්ලා	0	0	28	20
2606	එම	ආරච්චිල සහ තවත් අය	ගහ තිබෙන කුඹුර	0	0	18	20
2607	එම	එම	බිඹලිවි. බසිරුල විසින් අල්ලා	0	0	5	20
2608	එම	එම	කේ. කපුරුල විසින් අල්ලාගත	0	0	16	20
2609	එම	එම	තිබෙන කුඹුර	8	0	8	20
2610	එම	එම	එම	0	0	5	20
2611	එම	එම	පොති කැලා ඉඩම, විටට	22	2	37	21
2625	එම	එම	ගොදුසි	0	0	20	21
2626	එම	එම	පි. වත්තිනාමි විසින් අල්ලාගත	0	2	6	20
2627	එම	එම	තිබෙන කුඹුර	0	2	32	20
2628	එම	එම	පොති කැලා ඉඩම, විටට	0	2	12	21
2629	එම	එම	ගොදුසි	0	1	3	20
2630	එම	එම	පි. වත්තිනාමි විසින් අල්ලාගත	0	1	9	21
2631	එම	එම	තිබෙන කුඹුර	0	3	25	21
2632	එම	එම	පොති කැලා ඉඩම, විටට ගොදුසි	0	2	28	20
සිතියම 271.							
899	මහවුලක්කුලම	වත්තිනාමි වෙල්විදුනේ	ලොකු කැලා ඉඩම, විටට	6	2	8	20
900	එම	සහ තවත්	ගොදුසි	6	3	11	20
සිතියම 1,652.							
5009	එම	මොතිකරු වෙල්විදුනේ සහ	එම	6	0	35	20
5010	එම	තවත් අයෙක්	එම	6	0	4	20
5011	එම	එම	එම	5	3	15	20
සිතියම 1,370.							
4122	මොරගොල්ලා	අප්පුරුල වෙල්විදුනේ	විටට ගොදු සටු කැලා ඉඩම	3	2	14	10
4644	දුරවුලාක්කුලම	ඇම්. මෙලා	සිතියම 1,503.	0	3	23	10
3879	පහලතලාව	වත්තිනාමි හිවසු	පොති කැලා ඉඩම, විටට ගොදුසි	2	3	28	20
K 122	එම	ආඥානන්දර කපුරුගාමි	විටට ගොදු හටු කැලා ඉඩම	0	0	20	20
L 122	එම	එම	ඉල්ලුම්කාරයා සහ තවත් අය	2	1	6	20
N 122	එම	එම	විසින් අල්ලාගත තිබෙන කුඹුර	0	1	14	20

මෙම ඉඩම් කැබලිවලට අයිතිවාසිකම් නිසා සිටින යම් කෙනෙක් ඇත්නම් ඔහු විසින් ඒකීනිමේ දිනෙට පැමිණ ඔහුගේ අයිතිවාසිකම් ඔප්පුකරනවි බිනාය.

මෙම ඉඩම් ගැණ වැඩිදුර කාරණා සර්වේච්ඡන්ද්‍රන්තාත්සේනගේද, විකීණීමේ කොන්දේසි ගැණ කාරණා උතුරු මැදපලායේ ඒජන්ත උන්තාත්සේනගේද දැනගනවි පුළුවන.

ගරුකර ආණ්ඩුකාර උතුරු මහත්මයාණන්ගේ ආඥාවලට,
ජේ. ජේ. කෝර්බන්,
මහසෙත්‍යාචාරී වෙනුවට.

LAND SALES IN THE PROVINCE OF SABARAGAMUWA.

No. 356, P. OF S.

Colonial Secretary's Office,
Colombo, April 19, 1901.

ON Friday, May 31, 1901, at 1 P.M., the Government Agent for the Province of Sabaragamuwa will put up to auction, at his office in Ratnapura, the under-mentioned portions of Crown Land, on the terms authorized by Government.

Two allotments of land situated in the Ratnapura District of the Province of Sabaragamuwa.

Preliminary plan 893. Village—Walaboda in the Uduwagga pattu of Kadawata korale.

Lot.	Name of Land.	Name of Claimant.	Description.	Extent.			Upset Price
				A.	R.	P.	per Acre.
J 113	Kattadikandewatta	Davith Bass	Garden	0	2	31	10
K 113	Do.	do.	do.	0	3	23	10

Further information respecting these lands may be obtained from the Surveyor-General, and respecting the conditions of sale from the Government Agent, Province of Sabaragamuwa.

By His Excellency the Governor's command,
J. J. THORBURN,
for Colonial Secretary.

No. 356, P. OF S.

විෂි 1901 ක්වූ අප්‍රේල් මස 19 වෙනි දින කොළඹ

මහසෙනෙවුකාරීන්ගේ අත්කොරුවේදී.

සවරගමු දිසාවේ ඒජන්තාධිකාරීන්ගේ විසින් මෙහි පහත සඳහන්වන ආණ්ඩුව සන්තක ඉඩම් ආණ්ඩුවේ නියෝගවලට අනුව විෂි 1901 ක්වූ මැයි මස 31 වෙනි දිනට සිකරය පස්වරු 1ට රත්නපුරේ කවිවෙර සේදි වෙන්දේසිකර විකුණනු ලබන බවට දැනුණු බව දැනගන්න.

සවරගමු දිසාවේ රත්නපුර පලාතේ පිහිටා තිබෙන බිම්කැබලි.

සිතියම 893. ගම—වලේබොඩ. කඩවතකෝරලේ උඩුවත්තමපත්තුව.

අත්කර මහස. පස මිල.

කො.	ඉඩමේ නම.	අයිතිකරු කිසිවකු.	අත්දම.	අ. රු. ප.	රු.
J 113	කවිවිකන්දෙවත්ත	දාවිත් බාස්	වත්ත	0	2 31 10
K 113	එම	එම	එම	0	3 23 10

මේ ඉඩම් සම්බන්ධ වැඩිදුර කාරණ මිනිස්සුරු දෙපාර්තමේන්තුවේ ප්‍රධාන කුමාරානන්ද, විනිනිමි කොන් දේසිය සම්බන්ධ කාරණ සවරගමු පලාතේ ආණ්ඩුවේ ඒජන්තාධිකාරීන්ගේ දැනගත් ප්‍රච්ඡික.

ගරුකර ආණ්ඩුකාර උතුමානන්දගේ අණවු ලෙස,
ඒ. ඒ. තෝර්බර්න්,
මහසෙනෙවුකාරීන් වහු වෙත.

No. 357, P. OF S.

Colonial Secretary's Office,
Colombo, April 21, 1901.

ON Tuesday, June 18, 1901, at 1 P.M., the Government Agent for the Province of Sabaragamuwa will put up to auction, at his office in Ratnapura, the under-mentioned portions of Crown Land, on the terms authorized by Government.

Seven allotments of land situated in the Nawadun korale of the Ratnapura District of the Province of Sabaragamuwa.

Preliminary plan 49. Village—Karawita in Meda pattuwa.

Lot.	Name of Land.	Name of Claimant.	Description.	Extent.			Upset Price
				A.	R.	P.	per Acre.
103	Alakolawiledeniya	T. Kira	Deniya	5	1	0	10
S 54	Hatlahalieddagodella	S. M. Panchimahatmeya and others	Chena	1	0	24	10
1502	Malikagehena	Crown	Low jungle	6	3	24	10
1502½	Malikagedeniya	do.	Deniya	0	2	32	10
1503	Malikagehena	do.	Low jungle	4	3	19	10
1503½	Malikagedeniya	do.	Deniya	0	1	34	10
2023	Godagampolahena	Crown	Jungle	6	1	2	10

Further information respecting these lands may be obtained from the Surveyor-General, and respecting the conditions of sale from the Government Agent, Province of Sabaragamuwa.

By His Excellency the Governor's command,
J. J. THORBURN,
for Colonial Secretary.

No. 357, P. OF S.

වර්ෂ 1901 ක්වූ අප්‍රේල් මස 21 වෙනි දින කොළඹ

මහසෙනෙහිපාලයේ ජනපතිවරයාගේ කන්දරුවේදීය.

සබරගමුව දිසාවේ ඒරත්නලත්තානස්සේ විසින් මෙහි පහත සඳහන්වෙන ආණ්ඩුව සත්‍යක ඉඩම් ආණ්ඩුවේ නියෝගවල ප්‍රකාරයට වර්ෂ 1901 ක්වූ ජූනි මස 18 වෙනි දින වූ අගනුවරාද පස්වරු එකට රත්නපුරේ සවි වේරියේදී වෙන්දේසිකර විකුණනව යෙදෙනවා ඇත.

සබරගමුව දිසාවේ රත්නපුර පලාතේ නවදත්තෝරලේ පිහිටාතිබෙන බිම්කැබලි 7ක්.

සිතියම 49. මෑදපත්තුවේ කරවම.

කො.	ඉඩමේ නම.	අයිතිකම කියව්නා.	අත්දම.	මහස. අරු. ප.	අක්කර යක මිල.
103	අලකොලම්ලේදෙහිය	පී. කීර්	දෙහිය	5 1 0	10
S 54	ගත්ලාගලියදදෙගොඩැල්ල	සිතියම 319. පල්ලේපත්තුවේ දිමිතාව, පුත්ති මහත්මයා සහ තවත් හෙන		1 0 24	10
1502	මල්ලිකාගෙ හේන	සිතියම 561. කිරිඇල්ල. ආණ්ඩුව	ලඳු කැලේ	6 3 24	10
1502½	මල්ලිකාගෙ දෙහිය	එම	දෙහිය	0 2 32	10
1503	මල්ලිකාගෙ හේන	එම	ලඳු කැලේ	4 3 19	10
1503½	මල්ලිකාගෙ දෙහිය	එම	දෙහිය	0 1 34	10
2023	ගොඩගම්පාලහේන	සිතියම 670. වේරගම. ආණ්ඩුව	කැලේ	6 1 2	10

මේ ඉඩම් සමාජික වැඩිදුර කාරණ මිනිස්සොරු දෙප නිමේන්තුවේ ප්‍රධානතමාගෙන්ද, කොන්දේසිය වැඩිදුර කාරණ සපරගමුව දිසාවේ ඒරත්නලත්තානස්සේගෙන්ද දැනගන්ව පුළුවන.

ගරුගර ආණ්ඩුකාර උතුමානත්මයාගේ ආඥාවලෙස,
ජේ. ජේ. කෝර්බන්,
මහසෙනෙහිපාලයේ වෙනුවට.

No. 358, P. OF S.

Colonial Secretary's Office,
Colombo, April 21, 1901.

ON Monday, June 10, 1901, at 1 P.M., the Government Agent for the Province of Sabaragamuwa will put up to auction, at the Pelmadulla Resthouse, the under-mentioned portions of Crown Land, on the terms authorized by Government.

Twenty-four allotments of land situated in the Nawadun korale of the Ratnapura District of the Province of Sabaragamuwa.

Lot.	Name of Land.	Name of Claimant.	Description.	Extent. A. R. P.	Upset Price per Acre. Rs.
		Preliminary plan 570. Village—Ganegama.			
1527	Bataketiyehena	Crown	Old chena	1 0 38	10
1528	Do.	do.	do.	0 0 9	10
1529	Do.	do.	do.	0 2 5	10
		Preliminary plan 6,419. Village—Denawaka.			
C 458	Millagamakumbura	K. A. Mudalihami and others	Field	1 2 16	200
		Preliminary plan 6,503. Village—Denawaka.			
N 465	Gorakagahamulakumbura	G. Mohottihami and others	Field	1 2 27	200
		Preliminary plan 6,429. Village—Moratota.			
F 458	Ambilipinnepahalakada	H. Appuhami and others	Field	1 0 0	150
G 458	Godakumbura	do.	do.	0 3 24	150
H 458	Waguregodehena	do.	do.	4 0 28	10
I 458	Amuwatta	do.	Garden	2 2 35	100
J 458	Galagewatta	H. Mudalihami and others	do.	1 3 5	100
K 458	Galgodawenakammalawattehena	H. Appuhami and others	Chena	5 0 37	10
L 458	Korondedeniyewatta	do.	Garden	2 2 2	100
M 458	Kirihatanyawatta	do.	do.	0 1 20	100
N 458	Galagawa-arawe	do.	Field	1 0 28	150
O 458	Palledepelekumbura	do.	do.	0 3 28	150
P 458	Ambagahaliyadde	K. Dingirihami and others	do.	0 1 6	150
Q 458	Wagura	Estate of the late Doloswala Banda	do.	1 0 19	150
		Preliminary plan 640. Village—Denawaka.			
1938	Tennapitahenamukalana	Crown	Forest	1 3 22	25
1940	Amunugodehenamukalana	do.	do.	1 0 29	25
1941	Vitarankandedolamukalana	do.	do.	0 1 6	25
1942	Galgodahenamukalana	do.	do.	0 3 36	25
		Preliminary plan 6,969. Village—Denawaka Patakada.			
U 279	Wahumpuragulana	K. Bunjappu Silva and others	Jungle	13 1 16	15
V 279	Do.	M. Davita and others	Garden	1 1 13	20
W 279	Gerande-eladeniya	Crown	Deniya	0 0 38	10

Further information respecting these lands may be obtained from the Surveyor-General, and respecting the conditions of sale from the Government Agent, Province of Sabaragamuwa.

By His Excellency the Governor's command,
J. J. THORBURN.
for Colonial Secretary.

No. 358, P. OF S.

වර්ෂ 1901 ජූලි 21 වෙනි දින කොළඹ

මහසෙනෙවරියාණන්ගේ කන්තෝරුවේදී.

සබරගමුව දිසාවේ ඒජන්තලත්කාන්ගේ විසින් මෙහි පහත සඳහන්වන ආණ්ඩුව සන්තක ඉඩම් ආණ්ඩුවේ කියෝගවල ප්‍රකාරයට වර්ෂ 1901 ජූනි මස 10 වෙනි දිනවූ සඳුදා පස්වරු 1ට පැල්මඩුල්ලේ කානාංග මේදී වෙන්දේසිකර විකුණන්නට යෙදෙනවා ඇත.

සබරගමුව දිසාවේ රත්නපුර පලාතේ නවදුක්කෝරලේ උඩපත්තුවේ පිහිටා තිබෙන විවිධ ඉඩම්.

පිහිටීම 570. ගම—ගණේගම.

කො.	ඉඩමේ නම.	අයිතිකම කියන්නා.	අන්දම.	ඉ. රු. ප.	අක්කර සහ මිල.
1527	බටකැටියේගේන	ආණ්ඩුව	පරත ගේන	1 0 38	10
1528	එම	එම	එම	0 0 9	10
1529	එම	එම	එම	0 2 5	10
C 458	මිල්ලගමකුඹුර	පිහිටීම 6,419. ගම—දෙනවක. කේ. ඒ. මුදලිගාමි සහ තවත් අය පිහිටීම 6,503.	කුඹුර	1 2 16	200
N 465	ගොරකහගමුලකුඹුර	ඒ. මොකොච්චිගාමි සහ තවත් අය පිහිටීම 6,429. ගම—මොරකොට.	කුඹුර	1 2 27	200
F 458	ඇඹිලිපිටියපහලකඩ	එම්. අජපුතාමි සහ තවත් අය	කුඹුර	1 0 0	150
G 458	ගොඩකුඹුර	එම	එම	0 3 24	150
H 458	වතුරෙගොඩගේන	එම	එම	4 0 28	10
I 458	අමුවත්ත	එම	වත්ත	2 2 35	100
J 458	ගාලෙගෙවත්ත	එම්. මුදලිගාමි සහ තවත්	එම	1 3 5	100
K 458	ගල්ගොඩවිකකමමල ගාවගේන	එම්. අජපුතාමි සහ තවත්	ගේන	5 0 37	10
L 458	කොරුන්දෙදෙහියේ වත්ත	එම	වත්ත	2 2 2	100
M 458	කිරිහතකපිවත්ත	එම	එම	0 1 20	100
N 458	ගලගාවා අරව	එම	කුඹුර	1 0 28	150
O 458	පල්ලෙදෙපාලෙ කුඹුර	එම	එම	0 3 28	150
P 458	අම්බහලියද්ද	කේ. හිංගිරිගාමි සහ තවත්	එම	0 1 6	150
Q 458	වතුර	දොලොස්වල බන්ධාරමහත්මගාගේ මුදලේට අයිති කුඹුර පිහිටීම 640. ගම—දෙනවක.	එම	1 0 19	150
1938	තැන්පිටියේගේන මුකලාන	ආණ්ඩුව	මුකලාන	1 3 22	25
1940	අමුකුගොඩගේගේන මුකලාන	එම	එම	1 0 29	25
1941	විකාරත්තන්දොදොල මුකලාන	එම	එම	0 1 6	25
1942	ගල්ගොඩගේගේන මුකලාන	එම	එම	0 3 36	25
U 279	වකුම්පුරගලන	පිහිටීම 6,969. ගම—දෙනවක පානකඩ. කේ. මුත්තපු පිල්වා සහ තවත්	කැලේ	13 1 16	15
V 279	එම	ඇම්. දුච්චා	වත්ත	1 1 13	20
W279	ගැරඹිඇලදෙහිය	ආණ්ඩුව	දෙහිය	0 0 38	10

මේ ඉඩම් සම්බන්ධ වැඩිදුර කාරණා මිනිස් පුරු දෙපාර්තමේන්තුවේ ප්‍රධානතුමාගෙන්ද, විකිනීමේ කොන් දේසිය සම්බන්ධ කාරණා සබරගමුවදිසාවේ ඒජන්තලත්කාන්ගේ දුනගනට ප්‍රථමය.

ගරුකර ආණ්ඩුකාර උතුමානන්වගන්ගේගේ ආඥාවලෙස,

ජේ. ජේ. කෝර්බන්.

මහසෙනෙවරියාණන්ගේ වෙනුවට.

LAND SALES IN THE PROVINCE OF UVA.

No. 395, P. OF U.

Colonial Secretary's Office,

Colombo, April 26, 1901.

ON Tuesday, July 2, 1901, and following days at 1 P.M., the Government Agent for the Province of Uva will put up for sale or settlement, at his office in the Kachcheri, the under-mentioned portions of Crown Land, on the terms authorized by Government.

Forty-eight allotments of land situated in the Yatikinda division of the Badulla District of the Province of Uva.

Preliminary plan 555. Situation—Beddegama in Rilpola korale of Yatikinda.

Applicant—For sale or settlement.

Lot.	Name of Land.	Name of Claimant.	Description.	Extent. A. R. P.	Upset Price per Acre. Rs.
N 62	Watagodawattehena	Paragahaelle Mutumanika, Hudumanika, and Hudu Appu	Broken chena land	1 2 24	10

Lot.	Name of Land.	Name of Claimant.	Description.	Extent.		Upset Price per Acre. Rs.
				A.	R. P.	
O 62	Meegahawattehena	Hudumanika	Chena	5	0 0	15
P 62	Do.	Tennekoon Mudiyansele				
		Raturala	Garden	0	1 1	10
Q 62	Do.	Pallegedera Heen Ganeti	Chena	1	0 5	10
R 62	Do.	Dewatagedera Ganeti, Peon	do.	0	2 36	10
S 62	Do.	Huduhami and Mutumanika	Chena and patana	0	1 32	10
T 62	Meegahagawahena	Medagedera Mutumanika and Heen Ganeti	Chena	5	2 10	10
U 62	Pallegederawatta	Galkatiyegedera Edith Nona of Beddegama	Garden	0	1 9	10
V 62	Do.	Galkatiye Pallegedera Ganeti, Raturala, and Heenmanika	do.	0	1 9	10
W 62	Medagederawatta	Galkatiyegedera Edith Nona	Garden with plantations	0	0 35	10
X 62	Siyambalagahakotuwa	Galkatiye Medagedera Huduhami, Hudumanika, and Kuma	Garden	0	0 27	10
Y 62	Galkatilandegederawatta	do.	do.	0	0 28	15
Z 62	Narangahawatta	Galkatiye Medagedera Wannuku	do.	0	1 35	15
A 63	Mailagahawatta, Waral-landewatta	Medagedera Huduhami and Mohideen Abdul Cader	do.	1	1 5	15
B 63	Millagahakumbura	Galkatiyemedagedera Huduhami	Field	0	0 28	20
C 63	Bogahakumbura, Kotuwekumbura	Galkatiye Mutumanika	do.	0	0 11	20
D 63	Do.	Galkatiye Pallegedera Heen Ganeti	do.	0	0 19	15
E 63	Bogahapitiyewatta	Galkatiye Medagedera Mutumanika	Abandoned garden	0	1 6	10
F 63	Warrallandawatta	Galkatiye Medagedera Kirimanika, Hudumanika, and Heenmanika	Garden with plantations	0	2 34	15
G 63	Bogahapitiya	G. B. Kirimanika, Hudumanika, Heenmanika, and Raturala	Old garden	0	1 35	15
H 63	Galkatiyehena	Galkatiye Medagedera Wannuku	Patana and chena	1	3 34	10
I 63	Koluhena	Galkatiye Kirimanika, Hudumanika, Heenmanika, and Raturala	do.	5	0 0	10
J 63	Bogahapitiyewatta	do.	Chena	2	0 39	10
K 63	Galhena	P. Heen Ganeti	do.	1	3 15	10
L 63	Do.	A. T. Rettie	Old garden and patana	4	1 15	10
N 63	Hapukatiyearawa	Gamagedera Siyatu	Field	0	3 30	20
N 63½	Do.	Pallewallawwe Kuma	do.	0	1 18	20
O 63	Hapukatiyehena	Kandearawegedera Mutumanika	Chena and patana	1	2 20	10
P 63	Hapugahakatiyearawa	do.	Abandoned field and chena	0	3 37	10
Q 63	Hapugahakatiyehena	M. Kirimanika	Patana and chena	1	2 12	10
R 63	Do.	K. Mutumanika	Jungle and patana	1	1 13	10
S 63	Do.	Gamagedera Siyatu	Patana	1	2 22	10
T 63	Egodawatta	Harasgedera Sudu Banda	Patana and garden	0	3 31	10
U 63	Walaskandurehena	Kehelwattegedera Raturala	Patana and chena	0	1 13	10
V 63	Walaskandurearawa	do.	Field	0	2 32	20
W 63	Do.	Gamagedera Heen Appu	Garden	0	2 28	10
X 63	Do.	Polgahawattegedera Nawulle Pallewallawwe Kuma	Patana and chena	0	3 0	10
1896	Watagodapatana	A. Kuma	Garden	0	1 7	10
1897	Do.	W. Hudu Banda and Appubami	Tea nursery	1	1 37	10
		Preliminary plan 927. Situation—Pitakola Pallegama in Passara korale of Yatikinda. Applicant—For sale or settlement.				
B 99	Pinnagollewattehena	Huduvidanelage Don Bastian and Juwan Appu of Bibile	Chena with lantana	2	1 31	20
C 99	Pinnagollewatta	do.	Garden with good plantations	2	2 14	20
E 99	Kokatiagaspatana	Crown	Patana	0	0 20	10
G 99	Kokatiagaswatta	do.	Garden with plantations	0	1 10	10
H 99	Kokatiagaspatana	do.	Patana	0	0 8	10
		Preliminary plan 76. Situation—Within Local Board limits of Badulla. Applicant—For sale or settlement.				
200	Mylantotawatta	Held on T. O. by Sina Kona Packir of Badulla	Brick kiln, plantains, and other fruit trees	1	3 8	30
		Preliminary plan 925. Situation—Diggollandegama in Bogoda korale of Yatikinda. Applicant—For sale or settlement.				
3212	Aralughamullapatana	Deegalle Balahami	Land with lantana	0	2 12	20
3213	Do.	Crown	Chena	0	1 29	10
3214	Do.	do.	do.	0	1 6	10

Further information regarding these lands may be obtained from the Surveyor-General, and regarding conditions of sale from the Government Agent, Province of Uva.

By His Excellency the Governor's command,

J. J. THORBURN,
for Colonial Secretary.

No. 395, P. OF U.

වම් 1901 ක්වු අප්‍රේල් මස 26 වෙනි දින කොළඹ මහසෙනාරාජාචාර්යාණන්ගේ කන්තෝරුවේදීය.

ලංකා දිසාවේ ආණ්ඩුවේ එජන්තලන්තාන්ගේ විසින් රචනා පහසු සඳහන්වන ආණ්ඩුව සන්නත ඉඩම් ආණ්ඩුවේ නියෝගවලට ප්‍රකාරයට වම් 1901 ක්වු ජූලි මස 2 වෙනි දිනවු අභ්‍යන්තරවැදී සහ ඊට පසු දිනවල පස්වරු 1ට බදු එ කම්බේරියේදී වෙන්දේසිකර තීරණයට ගෙනවුයා ඇත.

ලංකා දිසාවේ බදු එ පලාතේ සවිකීද කොඩාසයේ පිහිටා තිබෙන ඩම්කැබෙලි 48.

සිතියම 555. පිහිටා තිබෙන්නේ සවිකීද කොඩාසයේ රිල්පොලකෝරලේ බැද්දේගම.

ඉල්ලුම්කාරයා—විකිනීමට නොහොත් බේරීමට.

නො.	ඉඩමේ නම.	අයිතියක් කීයන්ය.	අන්දම.	මහත. අ. රු. ප.	විකිනීමට පටන්ගන්න මුදල. රු.
N 62	වටගොඩවත්තේ ගේන	පරගහආලේලේ මුතුමැනියා, හුදු මැනියා සහ හුදුඅප්පු	එලිකලු ගේන කිම ගේනකිම	1 2 24	10
O 62	මීගහවත්තේ ගේන	හුදුමැනියා	ගේනකිම	5 0 0	15
P 62	එම	ගොන්නකෝන් මුදිකන්සේලාගේ රතු රුලු	වත්ත	0 1 1	10
Q 62	එම	පල්ලේගෙදර හිත්ගන්ඇති	ගේන	1 0 5	10
R 62	එම	දෙවමේගෙදර ගන්ඇති පියොන්	එම	0 2 36	10
S 62	එම	හුදුහාමි සහ මුතුමැනියා	ගේන සහ පතන	0 1 32	10
T 62	මීගහගාවා ගේන	මැදගෙදර මුතුමැනියා සහ හිත්ගන් ඇති	ගේන	5 2 10	10
U 62	පල්ලේගෙදරවත්ත	බැද්දේගම ගල්කැවියේගෙදර ඇතින් හෝනා	වත්ත	0 1 9	10
V 62	එම	ගල්කැවියේ පල්ලේගෙදර ගන්ඇති රතුරුලු සහ හිත්මැනියා	එම	0 1 9	10
W 62	මැදගෙදරවත්ත	ගල්කැවියේගෙදර ඇතින්හෝනා	වැවිලිඇති වත්ත	0 0 35	10
X 62	සිසමලාගහකොටුව	ගල්කැවියේ මැදගෙදර හුදුහාමි, හුදු මැනියා සහ කුමා	වත්ත	0 0 27	10
Y 62	ගල්කැවියේගෙදර වත්ත	එම	එම	0 0 28	15
Z 62	තාරත්ගහවත්ත	ගල්කැවියේ මැදගෙදර වත්තකු	එම	0 1 35	15
A 63	මසිලගහවත්ත සහ වරලු ලත්දේ වත්ත	මැදගෙදර හුදුහාමි සහ මොහිදිත් අබ්දුල් කාදර්	එම	1 1 5	15
B 63	මිල්ලගහකුඹුර	ගල්කැවියේ මැදගෙදර හුදුහාමි	කුඹුර	0 0 28	20
C 63	බෝගහකුඹුර කොටුවේ කුඹුර	ගල්කැවියේ මුතුමැනියා	එම	0 0 11	20
D 63	එම	ගල්කැවියේ පල්ලේගෙදර හිත්ගන්ඇති	එම	0 0 19	15
E 63	බෝගහපිටියේවත්ත	එම මැදගෙදර මුතුමැනියා	අන්තරාල වත්ත	0 1 6	10
F 63	වරලුත්දේවත්ත	එම කිරිමැනියා, හුදුමැනියා සහ හිත් මැනියා	වැවිලි සහිත වත්ත	0 2 34	15
G 63	බෝගහපිටිය	ඒ. බී කිරිමැනියා, හුදුමැනියා, හිත් මැනියා සහ රතුරුලු	පරන වත්ත	0 1 35	15
H 63	ගල්කැවියේ ගේන	ගල්කැවියේ මැදගෙදර වත්තකු	පතන සහ ගේන	1 3 34	10
I 63	කොල්ලුගේන	එම කිරිමැනියා, හුදුමැනියා, හිත් මැනියා සහ රතුරුලු	එම	5 0 0	10
J 63	බෝගහපිටියේ වත්ත	එම	ගේන	2 0 39	10
K 63	ගල්ගේන	ඒ. හිත්ගන්ඇති	එම	1 3 15	10
L 63	එම	එ. ඩී. රු. රු.	පරන වත්ත සහ පතන	4 1 15	10
N 63	හපුකැවියේඅරව	ගමගෙදර සිසාකු	කුඹුර	0 3 30	20
N 63 1/2	හපුකැවියේඅරව	පල්ලේවලවුමේ කුමා	එම	0 1 18	20
O 63	හපුකැවියේගේන	කන්දේඅරවේගෙදර මුතුමැනියා	ගේන සහ පතන	1 2 20	10
P 63	හපුගහකැවියේඅරව	එම	අන්තරාල කුඹුර සහ ගේන	0 3 37	10
Q 63	හපුගහකැවියේගේන	ඇම්. කිරිමැනියා	පතන සහ ගේන	1 2 12	10
R 63	එම	කේ. මුතුමැනියා	කැලේ සහ පතන	1 1 13	10
S 63	එම	ගමගෙදර සිසාකු	පතන	1 2 22	10
T 63	එගොඩවත්ත	හරස්ගෙදර හුදුබත්තියා	පතන සහ වත්ත	0 3 31	10
U 63	වලස්කදුරේගේන	කෙහෙල්වත්තේගෙදර රතුරුලු	පතන සහ ගේන	0 1 13	10
V 63	වලස්කදුරේඅරව	එම	කුඹුර	0 2 32	20
W 63	එම	ගමගෙදර හිත්අප්පු	වත්ත	0 2 28	10
X 63	එම	පොල්ගහවත්තේගෙදර කාටුල්ලේ පල්ලේවලවුමේ කුමා	පතන සහ ගේන	0 3 0	10
1896	වටගොඩපතන	එ. කුමා	වත්ත	0 1 7	10
1897	එම	විබිලිවු, හුදුබත්තියා සහ අප්පුහාමි	ගේන නවාන	1 1 37	10
සිතියම 927. පිහිටා තිබෙන්නේ සවිකීද කොඩාසයේ පස්පරකෝරලේ පිටකොල පල්ලේගම බිබිලේ.					
B 99	පිත්තගොල්ලේවත්තේ ගේන	හුදුච්චනේලාගේ දෙනබස්නිසන් සහ ජුවන්අප්පු	හීගුරුසහිත ගේන කිම	2 1 31	20
C 99	පිත්තගොල්ලේවත්ත	එම	කොඳු වැවිලිඇති වත්ත	2 2 14	20
E 99	කොකවිසගස්පතන	රජ සන්නත	පතන	0 0 20	10
G 99	එම වත්ත	එම	වැවිලිසහිත වත්ත	0 1 10	10
H 99	එම පතන	එම	පතන	0 0 8	10
සිතියම 76. පිහිටා තිබෙන්නේ බදුඑටුවුමේ.					
200	මසිලක්කොටුවත්ත	බදුල්ලේ පිතා කෝනා පසීර් විසින් බදුමස්වත්තපිට වුක්කිවදපු ඉඩම	ගබොල්ලේපෝරමක්ද, කෙසෙල්ගස් සහ වෙනත් ගස්පැති සහ ඉඩම	1 3 8	30

නො.	ඉඩමේ නම.	අයිතියක් කියන්නා.	අන්දම.	විස්තීමට පටන්ගන්න	
				මහත. අ. රු. ප.	මුදල. රු.
3212	සිතියම 925. පිහිටා තිබෙන්නේ අර්ථගහමුල්ලපනන	අතිරිදකොට්ඨාසයේ බෝගොඩකොරලේ දික්ගොල්ලේගම.	නිකුරුසකිත ඉඩම	0 2 12	20
3213	එම	දිගල්ලේ බාරුතාමි	සේන	0 1 29	10
3214	එම	රජසන්නක	එම	0 1 6	10

මෙම ඉඩම් ගැන වැඩිදුර කාරණා සර්වේසර්ජන් ජර්ජ් ජයවර්ධන මහතාගෙන් දැනගත හැකි වේ. විස්තීමේ කොන්දේසි සම්බන්ධ ලාභිකයාගේ ආණ්ඩුවේ ඒජන්ට්ස් කාර්යාලයෙන් දැනගත හැකි වේ.

ගරුකර ආණ්ඩුකාර උතුමානන්ද මහතාගේ ආඥාවලට,
ජේ. ජේ. තෝර්බන්,
මහසෙනෙවැරිස් වෙනුවට.

LAND ACQUISITION NOTICES.

HAVING been duly directed by the Governor, with the advice of the Executive Council, acting under the provisions of "The Land Acquisition Ordinance of 1876," section 6, to take order for the acquisition of the following lands, required for a public purpose, namely, for the Uda Pussellawa Railway, to wit:—

Preliminary plan 4,981. Village—Nanu-oya.

Lot.	Name of Land.	Description.	Name of Claimant.	Extent. A. R. P.
S 821	Edinburgh estate	Tea, with boutiques, school-houses, and other buildings	Imperial Ceylon Tea Estate Company	5 3 14
T 821	Do.	Tea and one swamy house	do.	3 2 16
U 821	Do.	Tea	do.	3 3 21

I hereby give public notice, as required by section 7, that the Government proposes to take possession of the lands. All persons interested in the aforesaid lands are hereby required to appear personally or by agent before me at Nuwara Eliya on June 5, 1901, at 12 o'clock noon, and to state the nature of their respective interests in the lands, and the amount and particulars of their claims to compensation for such interests.

Nuwara Eliya Kacheheri, April 20, 1901. E. M. DE C. SHORT,
Assistant Government Agent.

මේ 1876 ක්වු අවුරුද්දේ නොමිමර 3 වේ ආඥාවලට අනුව ගන්නා ලද්දේ සේන මහතාගේ පුතාණන්ගේ ආණ්ඩුවේ කටයුත්තට, ඒ නම:— උඩපුස්සලලාගේ දුම්රියමාර්ග සෑදීම පිණිස මෙහි පහත සඳහන් වූ ඉඩම් ලබාගැනීම සඳහා ක්‍රියාකරණ පිණිස "මේ 1876 වේ ඉඩම් ලබාගැනීමේ ආඥාවලට" ගවේනි කාණ්ඩයේ කර තිබෙන උංගාර්ගුල ප්‍රකාරයට කාරක මන්ත්‍රීසභාවේ මන්ත්‍රණය ඇතුළු උතුමානන්ද මහතාගේ නියෝගයට අනුකූලව වැඩි කිරීම, ඒ ඉඩම් නම:—

නො.	ඉඩමේ නම.	අන්දම.	අයිතියක් කියන්නා.	මහත. අ. රු. ප.
S 821	ඇතිවබරෝවත්ත	තේ, කඩවල්	ඉම්පිරියල් සිලෝන් වි. ඇස්ට්ට් කමිටිය	5 3 14
T 821	එම	තේ සහ ගෙයක්	එම	3 2 16
U 821	එම	තේ	එම	3 3 21

එමඳුම් ඉඩම් අයිතිකරුන්ගේ ආණ්ඩුවේ කල්පනාව තිබෙන බව පොදුජනතාව දැනගැනීම සඳහා ගවේනි මහතාගේ බලාපොරොත්තු තිබෙන හැටියට මෙයින් දැනුම් දෙමි.

ඉහත කී ඉඩම්වලට අයිතිවාසිකම් ඇත්තාවූ සැමදෙනම තවුන්ම නොහොත් තවුන් වෙනුවට ක්‍රියාකරණ අංශ වම් 1901 ක්වු ජුනි මස 5 වෙනි දින දවල් 12 කනිසමට නුවරඑළියේදී මා ඉදිරිපිටට පැමිණ ඒ කොමිෂන්වලට අයිතිවාසිකම් කියා කියා සිටින්නට බලාපොරොත්තු වීම මෙම ඉඩම් වෙනුවට ඉල්ලා සිටින මුදල් ගණනක් එම ඇත්තාවූ තවුන්ගේ අයිතිය මේ කොරකුරුන් කියා සිටින්නට බලාපොරොත්තු වීමෙන් දැනගත හැකි වේ.

මේ 1901 ක්වු අප්‍රේල් මස 20 වෙනි දින නුවරඑළියේ කවේරියේදී. ජී. ඇම්. ද සි. මෝර්ට්,
ආණ්ඩුවේ උප ඒජන්ට්ස් මහත.

1876 ම් (ආවු)-ත්තු 3 ම මුලසමස්සඳුන් ක්වු 7 ම පිරිවිණ පිරිකාර ම් මුලසමා ගෙයින් මෙහෙයුණු ගණන ම පිරිසිදු කළ ක්වු මෙහෙයුණු පිණිස සේන මහතාගේ පුතාණන්ගේ ආණ්ඩුවේ කටයුත්තට, ඒ නම:— උඩපුස්සලලාගේ දුම්රියමාර්ග සෑදීම පිණිස මෙහි පහත සඳහන් වූ ඉඩම් ලබාගැනීම සඳහා ක්‍රියාකරණ පිණිස "මේ 1876 වේ ඉඩම් ලබාගැනීමේ ආඥාවලට" ගවේනි කාණ්ඩයේ කර තිබෙන උංගාර්ගුල ප්‍රකාරයට කාරක මන්ත්‍රීසභාවේ මන්ත්‍රණය ඇතුළු උතුමානන්ද මහතාගේ නියෝගයට අනුකූලව වැඩි කිරීම, ඒ ඉඩම් නම:—

නො.	ඉඩමේ නම.	අන්දම.	අයිතියක් කියන්නා.	මහත. අ. රු. ප.
S 821	ආණ්ඩුවේ ආරක්ෂා කළ ප්‍රදේශය	තේ, කඩවල්	ඉම්පිරියල් සිලෝන් වි. ඇස්ට්ට් කමිටිය	5 3 14
T 821	එම	තේ සහ ගෙයක්	එම	3 2 16
U 821	එම	තේ	එම	3 3 21

ඉහත කී ඉඩම්වලට අයිතිවාසිකම් ඇත්තාවූ සැමදෙනම තවුන්ම නොහොත් තවුන් වෙනුවට ක්‍රියාකරණ අංශ වම් 1901 ක්වු ජුනි මස 5 වෙනි දින දවල් 12 කනිසමට නුවරඑළියේදී මා ඉදිරිපිටට පැමිණ ඒ කොමිෂන්වලට අයිතිවාසිකම් කියා කියා සිටින්නට බලාපොරොත්තු වීම මෙම ඉඩම් වෙනුවට ඉල්ලා සිටින මුදල් ගණනක් එම ඇත්තාවූ තවුන්ගේ අයිතිය මේ කොරකුරුන් කියා සිටින්නට බලාපොරොත්තු වීමෙන් දැනගත හැකි වේ.

எண்ணியிருக்கிறார் என்பதை 7 ம பிரிவினப்படி வேண்டிய பிரகாரம் நான் இதனைக்கொண்டு பிரசித்தமாய் விளம்பரஞ்செய்கிறேன்.

மேற்கூறிய காரணிகளுக்கு உரித்துப்பேசுகின்ற சகலரும் தாமத அல்லது அவரவருடைய காரியகாரர் மூலமாய் 1901 ம் (ஆ) ஆனிமாதம் 5 ந் தேதியிலன்று 12 மணிகளுக்கு நுவரஎலியாவில் எண்முன்பாக வெளிப்படும் தத்தமக்கு அக்காரணியிலுள்ள உடந்தைகளினது தன்மையையும் அவ்வுடந்தைகளுக்காய்த் தாம் சாதிகளும் உரித்துகளின் தொகையையும் விவரங்களையும் சொல்லுமபடி இதனால் அவர்களிடத்திற் கேட்டுக் கொள்ளப்படுகின்றது.

நுவரஎலியா கச்சேரி,
1901 ம் வருஷம் சித்திரைமீ 20 ந் உ.

ஈ. எம். டி. ஷோர்,
உதவி அரசாட்சி ஏசனாடு.

HAVING been duly directed by the Governor, with the advice of the Executive Council, acting under the provisions of "The Land Acquisition Ordinance of 1876," section 6, to take order for the acquisition of the following lands, required for a public purpose, namely, for the Uda Pussellawa Railway, to wit:—

Lot.	Name of Land.	Preliminary plan 4,983. Village—Nanu-oya.		Extent.
		Description.	Name of Claimant.	
X 821	Edinburgh estate	Tea	Ceylon Imperial Tea Estate Company	0 0 8.75
Y 821	Do.	do.	do.	0 0 9.50
Z 821	Do.	do.	do.	0 0 6.50
A 822	Edinburgh estate and a portion of cooly lines and vegetable garden	do.	do.	0 0 13

I hereby give public notice, as required by section 7, that the Government proposes to take possession of the lands. All persons interested in the aforesaid lands are hereby required to appear personally or by agent before me at Nuwara Eliya on June 5, 1901, at 12 o'clock noon, and to state the nature of their respective interests in the lands, and the amount and particulars of their claim to compensation for such interests.

Nuwara Eliya Kachcheri,
April 20, 1901.

E. M. DE C. SHORT,
Assistant Government Agent.

1876 ன் ஆண்டு 3 ம் பிரிவினப்படி வேண்டிய பிரகாரம் நான் இதனைக்கொண்டு பிரசித்தமாய் விளம்பரஞ்செய்கிறேன். மேற்கூறிய காரணிகளுக்கு உரித்துப்பேசுகின்ற சகலரும் தாமத அல்லது அவரவருடைய காரியகாரர் மூலமாய் 1901 ம் (ஆ) ஆனிமாதம் 5 ந் தேதியிலன்று 12 மணிகளுக்கு நுவரஎலியாவில் எண்முன்பாக வெளிப்படும் தத்தமக்கு அக்காரணியிலுள்ள உடந்தைகளினது தன்மையையும் அவ்வுடந்தைகளுக்காய்த் தாம் சாதிகளும் உரித்துகளின் தொகையையும் விவரங்களையும் சொல்லுமபடி இதனால் அவர்களிடத்திற் கேட்டுக் கொள்ளப்படுகின்றது.

கோ.	ஓய்வகம்.	கி. மீ. 4,983. கை—நானூறு.		அளவு.
		அளவு.	பெயர்.	
X 821	ஓய்வகம்	அளவு	பெயர்	0 0 8.75
Y 821	ஓய்வகம்	அளவு	பெயர்	0 0 9.50
Z 821	ஓய்வகம்	அளவு	பெயர்	0 0 6.50
A 822	ஓய்வகம்	அளவு	பெயர்	0 0 13

1876 ம் (ஆ) ஆனிமாதம் 5 ந் தேதியிலன்று 12 மணிகளுக்கு நுவரஎலியாவில் எண்முன்பாக வெளிப்படும் தத்தமக்கு அக்காரணியிலுள்ள உடந்தைகளினது தன்மையையும் அவ்வுடந்தைகளுக்காய்த் தாம் சாதிகளும் உரித்துகளின் தொகையையும் விவரங்களையும் சொல்லுமபடி இதனால் அவர்களிடத்திற் கேட்டுக் கொள்ளப்படுகின்றது.

1901 ம் (ஆ) ஆனிமாதம் 5 ந் தேதியிலன்று 12 மணிகளுக்கு நுவரஎலியாவில் எண்முன்பாக வெளிப்படும் தத்தமக்கு அக்காரணியிலுள்ள உடந்தைகளினது தன்மையையும் அவ்வுடந்தைகளுக்காய்த் தாம் சாதிகளும் உரித்துகளின் தொகையையும் விவரங்களையும் சொல்லுமபடி இதனால் அவர்களிடத்திற் கேட்டுக் கொள்ளப்படுகின்றது.

ஈ. எம். டி. ஷோர்,
உதவி அரசாட்சி ஏசனாடு.

1876 ம் (ஆ) ஆனிமாதம் 5 ந் தேதியிலன்று 12 மணிகளுக்கு நுவரஎலியாவில் எண்முன்பாக வெளிப்படும் தத்தமக்கு அக்காரணியிலுள்ள உடந்தைகளினது தன்மையையும் அவ்வுடந்தைகளுக்காய்த் தாம் சாதிகளும் உரித்துகளின் தொகையையும் விவரங்களையும் சொல்லுமபடி இதனால் அவர்களிடத்திற் கேட்டுக் கொள்ளப்படுகின்றது.

தண்ட.	காரணியினது பெயர்.		விவரம்.	உரித்தாளியின் பெயர்.	அளவு.
	பெயர்.	பெயர்.			
X 821	எழும்பேர்க் தோட்டம்	தேயிலை	கிரேன் இம்பீரியல் தே தோட்ட	கொம்பெனி	0 0 8.75
Y 821	ஓய்வகம்	ஓய்வகம்	ஓய்வகம்	ஓய்வகம்	0 0 9.50
Z 821	ஓய்வகம்	ஓய்வகம்	ஓய்வகம்	ஓய்வகம்	0 0 6.50
A 822	எழும்பேர்க் தோட்டமும், க. வி. லாயங்களும் காய்கறி தோட்டமும்	ஓய்வகம்	ஓய்வகம்	ஓய்வகம்	0 0 13

1876 ம் (ஆ) ஆனிமாதம் 5 ந் தேதியிலன்று 12 மணிகளுக்கு நுவரஎலியாவில் எண்முன்பாக வெளிப்படும் தத்தமக்கு அக்காரணியிலுள்ள உடந்தைகளினது தன்மையையும் அவ்வுடந்தைகளுக்காய்த் தாம் சாதிகளும் உரித்துகளின் தொகையையும் விவரங்களையும் சொல்லுமபடி இதனால் அவர்களிடத்திற் கேட்டுக் கொள்ளப்படுகின்றது.

1901 ம் (ஆ) ஆனிமாதம் 5 ந் தேதியிலன்று 12 மணிகளுக்கு நுவரஎலியாவில் எண்முன்பாக வெளிப்படும் தத்தமக்கு அக்காரணியிலுள்ள உடந்தைகளினது தன்மையையும் அவ்வுடந்தைகளுக்காய்த் தாம் சாதிகளும் உரித்துகளின் தொகையையும் விவரங்களையும் சொல்லுமபடி இதனால் அவர்களிடத்திற் கேட்டுக் கொள்ளப்படுகின்றது.

ஈ. எம். டி. ஷோர்,
உதவி அரசாட்சி ஏசனாடு.

1876 ක්ව අවුරුද්දේ කෙ.ම.ම. 3 වේ ආඥාවලින් ගව්වෙහි වගන්තියේ ප්‍රකාරයට ආණ්ඩුවේ කටයුත්ත කට, එනම්:—කානු සෑදීම පිණිස මෙහි පහත සඳහන්වන ඉඩම් ලබාගැනීම සඳහා ක්‍රියාකරන පිණිස “ව. 1876 දේ ඉඩම් ලබාගැනීමේ ආඥාවලින්” ගව්වෙහි කාණ්ඩයේ කරනිවන පාර්ශ්වලට ප්‍රකාරයට කාරක මණ්ඩලයට වන්දනාදායී වනුයේ ඇතුළු උතුරාගත්වගන්තියේගෙන් කිසිආකාර මට අණ ලැබී තිබේ, ඒ ඉඩම් කම්:—

සියලුම 4,982. ගව්—විල්වල.

ගො.	ඉඩමේ නම.	අත්දම.	අයිතියක් කියන්නා.	මගන.
V 821	උල්පාකුඹුර	කුඹුර	හේරත්තෙදර රත්නාමි	අ. රු. ප.
W821	එම	එම	එම	0 0 25
				0 0 3

එම, එක් ඉඩම් අයිතිකරුගැනීමට ආණ්ඩුවේ කල්පනාව තිබෙනවට පොදුදත්තයට දැනගැනීම සඳහා ගව්වෙහි වගන්තියේ මිනුම්කර තිබෙන ගැටියට මෙයින් දැනුම්දෙමි.

ඉහත සඳහන් ඉඩම්වලට අයිතිවාසිකම් ඇත්තාවූ සැමදෙනම තවුන්ම කොපමණක් හමු වෙහුවට ක්‍රියාකරණ අංශ වම් 1901 ක්ව ජූනි මස 12 වෙනි දින දවල් 12 වේ කනියමට නුවරඑළියේ කවිවේරියේදී මාදුරිපිටට පැමිණ ඒ කොමිෂන්වලට අයිතිවාසිකමද කියා කියාසිටින්නට මිනුමා සහ මෙම ඉඩම් වෙනුවට ලේලාසිටින මුදල් ගණකන් ඊට ඇත්තාවූ තවුන්ගේ අයිතියමේ තොරතුරුත් කියාසිටින්නට මිනුම්ව මෙයින් දැනගත යුතුයි.

වම් 1901 ක්ව අප්‍රේල් මස 26 වෙනි දින නුවරඑළියේ කවිවේරියේදීය. ඊ. ඇම්. ද සි. හෝර්ට්, ආණ්ඩුවේ උපදේශක වම්ග.

1876 ම් මැයි-මස 3 ම ඉලකකප්පටයකින් 7 ම පිරිවින ප්‍රකාරය රූ-00 කාණු පිරිසකට ගනු ම පිරිසකටයෙකට වේණාදියතාන පිණිස ස්වදේශිකව ප්‍රකාරයට කාණිකය, අංක 1 වනු:—

ප්‍රකාරයට ඉලකකප්පටය 4,982. මුහුණ්—ව්.ව.ව.

කණ්.	කාණියින මු පෙය්.	ව්.ව.ව.	දේශිකයෙහි මු පෙය්.	වි.ව.ව.
V 821	දේශිකයෙහි මු පෙය්	ව්.ව.ව.	දේශිකයෙහි මු පෙය්	වි.ව.ව.
W 821	දේශිකයෙහි මු පෙය්	ව්.ව.ව.	දේශිකයෙහි මු පෙය්	0 0 25
				0 0 3

දේශිකයෙහි මු පෙය් කාණියින මු පෙය් 1876 ම මැයි-මස 3 ම ඉලකකප්පටයකින් 7 ම පිරිවින ප්‍රකාරය රූ-00 කාණු පිරිසකට ගනු ම පිරිසකටයෙකට වේණාදියතාන පිණිස ස්වදේශිකව ප්‍රකාරයට කාණිකය, අංක 1 වනු:—

දේශිකයෙහි මු පෙය් කාණියින මු පෙය් 1876 ම මැයි-මස 3 ම ඉලකකප්පටයකින් 7 ම පිරිවින ප්‍රකාරය රූ-00 කාණු පිරිසකට ගනු ම පිරිසකටයෙකට වේණාදියතාන පිණිස ස්වදේශිකව ප්‍රකාරයට කාණිකය, අංක 1 වනු:—

දේශිකයෙහි මු පෙය් කාණියින මු පෙය් 1876 ම මැයි-මස 3 ම ඉලකකප්පටයකින් 7 ම පිරිවින ප්‍රකාරය රූ-00 කාණු පිරිසකට ගනු ම පිරිසකටයෙකට වේණාදියතාන පිණිස ස්වදේශිකව ප්‍රකාරයට කාණිකය, අංක 1 වනු:—

ABSTRACTS OF SEASON REPORTS.

ABSTRACT OF SEASON REPORT FOR THE MONTH OF MARCH, 1901.

SOUTHERN PROVINCE. GALLE DISTRICT.

Paddy: the yala tilling has commenced.
 Miscellaneous: the food supply of the people has continued to be satisfactory.
 Price of staple food: rice, Rs. 9-50, per bag; paddy, Rs. 2 to Rs. 2-50 per bushel; fine grain, Rs. 2-25 per bushel.
 Health: satisfactory. There were some cases of chickenpox in Talpe pattu.
 Cattle: no murrain has appeared during the month.
 Rainfall: 10-83 in.

SALES OF ARRACK, TOLL, AND OTHER RENTS.

NOTICE is hereby given that on Monday, May 13, 1901, at 2 P.M., will be put up for re-sale at the Colombo Kachcheri, at the risk of the original purchasers, for the periods mentioned below, any of the under-mentioned Arrack Rents and Toll Rents of the Western Province, the original purchasers of which may have failed to pay on or before that date the instalment for the month of April, 1901.

The purchasers at the re-sale should deposit one-tenth of the purchase amount on the day of sale.

From June 1 to December 31, 1901.

Arrack Rents.—Negombo and Colombo.

From June 1, 1901, to December 31, 1902.

Arrack Rents.—Siyane and Hewagam korales, Panadure, and Kalutara.

From June 1 to December 31, 1901.

Bridges.—Dandugama, Andiambalam, Kotugoda, Giri-ulla, Sitawaka, Munamalwatta, Kospalankissa, Toppu, Nainamadam, Baduraliya, and Morapitiya.

Canals.—Hendala, Kittampahuwa, Kalutara, Lock-gate.

Ferries.—Mutwal, Hanwella, Mutuwadiya, Kitulgaha-watta, Pugoda, Siduwa, Anguruwatota, Kepu-ela.

Roads.—Ja-ela to Henaratgoda, Kotte to Kaduwela, Colombo to Avisawella, Mirihana to Mattegoda, Kelaniya to Henaratgoda, Pamankada to Horana, Alutgama to Radawana, Hanwella to Nambapana, Colombo to Galle between 14th and 15th mileposts, Colombo to Galle between 29th and 30th mileposts, Negombo to Dunugaha, Minuwangoda to Kotudeniya, Selathandiya to Aluta-pola, Pasyala to Giriulla, Kotadeniyawa to Mirigama, Negombo to Giriulla between 4th and 6th and 9th and 10th mileposts, Colombo to Kandy between 10th and 12th mileposts, Colombo to Kandy between 21st and 23rd mileposts, Panadure to Nambapana, Wisidagama to Wewita, and Pasyala to Hanwella.

F. R. ELLIS,
Government Agent.

The Kachcheri,
Colombo, April 30, 1901.

මෙහි පහත සඳහන්වෙන කාලවලට බස්නා හිර දියාවේ මෙහි පහත සඳහන්වෙන කොසියම් අරක්කු රේන්දයක් සහ පාලම් රේන්දයක් හුවුත් පලමු ගැනුම්කාරයින් විසින් වම් 1901 ක්වු අප්‍රේල් මාසේ මාස මුදල වම් 1901 ක්වු මැයි මස 13 වෙනි දිනදී නොහොත් ඊට ප්‍රථම දිනකදී නොගෙව්වොත් ඔහුන්ගේ අලාඛිට වෙනුව එකී රේන්ද වම් 1901 ක්වු මැයි මස 13 වෙනි සදුද දවල් 2කේ කනිසමට කොලම් කපි චේරියේදී නැවත විකුනන බව මෙයින් දන්වනුය.

නැවත විකිනීමේදී ගැනුම්කාරයින් විසින් ගත් මුදලෙන් දහසයන් කොටසක් විකිනීම දවසේදී මෙහි තබන්නට ඕනෑය.

වම් 1901 ක්වු ජුනි මස 1 වෙනි දින පටන් වම් 1901 ක්වු දෙසැම්බ්‍ර මස 31 වෙනි දින දක්වා :

මහමුවේ සහ කොලම් අරක්කුරේන්දය.

වම් 1901 ක්වු ජුනි මස 1 වෙනි දින පටන් වම් 1902 ක්වු දෙසැම්බ්‍ර මස 31 වෙනි දින දක්වා :

සියනෑ සහ හේවාගම් කෝරලවලද, පානදුරේ සහ කළුතර අරක්කුරේන්දය.

වම් 1901 ක්වු ජුනි මස 1 වෙනි දින පටන් වම් 1901 ක්වු දෙසැම්බ්‍ර මස 31 වෙනි දින දක්වා :

දඹුලමද, කොස්පලන්කිස්සේද, ආභිඅම්බල මේද, කොටුගොඩද, හිරිඋල්ලේද, සිතාවකද,

මුනමල්වත්තේද, තෝප්පුවේ සහ නසිනමඩමද, බදුරලිය සහ මොරපිටියේ පාලම්රේන්දය.

හැදලද, කින්නත්පනුවේද, කළුතර සහ සන්ත බස්නියමේන් ඇලරේන්දය.

මෝදරද, හන්වැල්ලේද, මුතුමාඩියේද, කිහුල් ගඟවත්තේද, පුගොඩද, සීදුවේද, අඟුරුවාගොට්ටේද, කැපුඇලේ ගොටුපල් රේන්දය.

ඡුඇලේ සිට හෙතරත්ගොඩවද, කෝට්ටේ සිට කඩුවෙලවද, කොලම් සිට අවිස්සාවේල්ලවද, මිරිසානේ සිට මත්තේගොඩවද, කැලකියේ සිට හෙතරත්ගොඩවද, පාමත්කඩ සිට හොරනවද, අළුතම සිට රදුවානවද, හන්වැල්ලේ සිට නඹාපානවද, කොලම් සිට ගාල්ලට යන පාරේ හැනෑස්ම 29යේ සහ 30 කහු අතරේද, මහමුවේ සිට දුනාගහවද, මිනිවත්තොඩ සිට කොටදෙනියාවටද, සෙල්ලත්තහන්දියේ සිට අළුතාපලවද, පස්සාලේ සිට හිරිඋල්ලවද, කොටදෙනියාවේ සිට මිරිගමවද, මහමුවේ සිට හිරිඋල්ලට යන පාරේ හැනෑස්ම 4රේ සහ 6යේද, 9යේ සහ 10යේ කහු අතරේද, කොලම් සිට නුවරට යන පාරේ හැනෑස්ම 10යේ සහ 12යේ කහු අතරේද, කොලම් සිට නුවරට යන පාරේ හැනෑස්ම 21කේ සහ 23කේ කහු අතරේද, විසිදගම සිට වැව්වටද, පානදුරේ සිට නඹාපානවද, කොලම් සිට ගාල්ලට යන පාරේ හැනෑස්ම 14රේ සහ 15වේ කහු අතරේද, පස්සාලේ සිට හන්වැල්ලට යන පාරේ රේන්දය.

ඇස්. ආර්. ඇලිස්,
ආණ්ඩුවේ ඒජන්ත වම්හ.

වම් 1901 ක්වු අප්‍රේල් මස 30 වෙනි දින කොලම් කපිචේරියේදීය.

NOTICE is hereby given that the following Toll Rent of the Central Province from July 1, 1901, to June 30, 1902, will be exposed for sale by public auction at the Matale Kachcheri on Wednesday, June 19, 1901, at 1 P.M., upon the conditions specified below.

The purchaser will be required to deposit on the day of sale one-tenth of the purchase amount in cash, and should the offer be accepted by His Excellency the Governor, to furnish approved security for one-half of the whole purchase amount, or in cash for one-third of the whole purchase amount, within thirty days of the date of the receipt by him of the notification of the Governor's acceptance of his offer.

He will also be required to deposit money to pay the fees of the Crown Counsel for examining and giving his opinion on the title deeds of properties tendered by him as security, and for examining and settling the security bond, and the fees charged by the Crown Proctor for examining documents and drawing the security bond, and also the expenses of appraising the properties and of registering the security bond.

All title deeds tendered as security should be accompanied by a certificate obtained from the Registrar of Lands that the lands to which they relate are unencumbered. This certificate must be obtained at the cost of the party offering the security.

Further information can be obtained on application to Assistant Government Agent, Matale.

Government Toll.
Hembarastota ferry.

Kandy Kachcheri,
April 30, 1901. H. WACE,
Government Agent.

වෂි 1901 ක්වු ජුලි මස 1 වෙනි දින පටන් වෂි 1902 ක්වු ජුනි මස 30 වෙනි දින දක්වා මෙහි පහත සඳහන්වන මධ්‍යම දිසාවේ නොටුපල් රේන්දස පහත දක්වන කොන්දේසිවලට එකඟව, වෂි 1901 ක්වු ජුනි මස 19 වෙනි බුදදින පස්වරු එකට මාතලේ කවිචේරියේදී ප්‍රසිඛ වෙන්දේසිකර විකුනනට යෙදෙන වග මෙයින් දන්වමි.

ඉල්ලාගන්නාලද ගනනෙන් සියේට දහස බැගින් ගනනක් ගැනුම්කාරයා විසින් විකුනපු දවසේදී මුදලෙන් බැඳ තබනට ඕනෑය. එම ඉල්ලීම උතුමානන්වහන්සේ විසින් බාරගනට යෙදුනොත්, ඔහුගේ ඉල්ලීම උතුමානන්වහන්සේ විසින් ඒත්තුගත් බව දනුමුදන් දින පටන් 30 දවසක් ඇතුලතදී එම ඉල්ලීම ගනනෙන් දෙකෙන් පංගුවක් වටිනා ඇප ඒත්තුගත් මුද්දර ඔපපු වලින් හෝ තුනෙන් පංගුවක් වටිනා ඇප මුදලෙන් හෝ බැඳ සම්පූර්ණ කරනට ඕනෑය.

ඇප පිණිස තබනලද ඔපපු සෝදිසි කිරීම සඳහා ආණ්ඩුවේ අද්වකාත්උත්තාන්සේට ගෙවිය යුතු ගාස්තුවද, ඇප ඔපපු සෑදීමටද, ඒවා සෝදිසි

කර සම්පූර්ණ කෙරීමටද, ඉඩම් තක්සේරු කෙරීමට සහ ඇප ඔපපු රෙජිස්ටර් කෙරීමටත් ගෙවිය යුතු ගාස්තුව ඔහු විසින් ගෙවනට ඕනෑය.

ඇප වෙනුවෙන් තබනලද ඉඩම්වල ඔපපු ඒවා මිට ප්‍රථම ඇපේකට නොහොත් උකසකට යටත් නැති බවට ඉඩම් ලියා සටහන්කරණ රෙජිස්ටර් තැනගෙන් සහතික පත්‍රයක් ලබාගත යුතුයි. මෙම සහතිකපත්‍රය ඇපදෙන තැනැත්තාගේ විස දමෙන් ලබාගත යුතුයි.

මේ ගැන වැඩිදුර කාරණා මාතලේ උපඒජන්ත උත්තාන්සේගෙන් ඉල්ලුම්කල විට දැනගත හැකිවේ.

ආණ්ඩුවේ පාලම් රේන්දස.
හෙඹරස්තොට තොටුපල.

එච්. චේස්,
ආණ්ඩුවේ ඒජන්තඋත්තාන්සේ.

වෂි 1901 ක්වු අප්‍රේල් මස 30 වෙනි දින මහනුවරදීය.

MISCELLANEOUS NOTICES.

NOTICE is hereby given that on Monday, May 6, 1901, at 1 P.M., the Government Agent for the North-Central Province will put up to auction, at his office at Anuradhapura, the right of collecting and receiving the rent of the pasture grounds within the Local Board limits of the town of Anuradhapura from June 1, 1901 to May 31, 1902. Conditions will be read and explained on the day of sale.

L. W. C. SCHRADER,
for Government Agent.

Anuradhapura Kachcheri,
April 25, 1901.

THE Government Agent, North-Central Province, Anuradhapura, will until May 8 next, at noon, receive sealed tenders for the rights to collect the following forest produce during 1901; and should no tender be accepted will on May 8 next, at 1 P.M., put up such rights to public auction at the Kachcheri, Anuradhapura. The rights of the following Palatas will be sold respectively or in one lot:—

1. Nuwaragam Palata.
2. Kalagam Palata.
3. Hurulu Palata.
4. Tamankaduwa.

1. The right to collect honey and wax.
2. The right to collect ranawara and wempadam bark.
3. The right to collect nux vomica and iluppai or mi seed.
4. The right to collect chiretta, binkohomba or nilla vembu.
5. The right to collect tirikondal or ehala bark.

Further particulars can be obtained on application to the Government Agent, North-Central Province, Anuradhapura.

L. W. C. SCHRADER,
for Government Agent.

Anuradhapura Kachcheri,
April 23, 1901.

වෂි 1901 ක්වු අප්‍රේල් මස 30 වෙනි දින මහනුවරදී මෙහි පහත සඳහන්වන කැලාදුවා එකතුකර ගැනීමේ අයිතිවාසිකම් ලබාගැනීමට උතුරු දිසාවේ අනුරාධපුරේ ඒජන්තඋත්තාන්සේ විසින් මුදලක් වැන්ඩර් පත්‍ර ලාභ මැයි මස 8 වෙනි දින වනතුරු බාරගනට යෙදෙනවා ඇත. තවද ඒ බාරගන්නලද වැන්ඩර් පත්‍රවලින් යම් එකක් ඒත්තුගනට නොයෙදුනොත් එම මැයි මස 8 වෙනි දින පස්වරු 1 කේ කතිසමව එය අයිතිවාසිකම් අනුරාධපුරේ කවිචේරියේදී ප්‍රසිඛ වෙන්දේසියේ විකුනනට යෙදෙනවා ඇත. මෙහි පහත දක්වන පලාත්වල අයිතිවාසිකම් වෙත වෙනම නොහොත් එකට විකුනනට යෙදෙනවා ඇත.

1. නුවරගම්පලාත.
2. කලාගම්පලාත.
3. හුරුඑපලාත.
4. තමන්කඩුව.

1. මීරැනි සහ මිඉවි එකතුකරගැනීමේ අයිති ව සිකම.
 2. රතවඬ සහ වෙමපඩම් පොතු එකතුකර ගැනීමේ අයිතිවාසිකම.
 3. හදුරු සහ ඉඵප්පෙ කෙවත් මිෆුව එකතුකර ගැනීමේ අයිතිවාසිකම.
 4. මිරෙවිව, නිල්ලදෙලිඹු කෙවත් බිත්කොහොම් එකතුකරගැනීමේ අයිතිවාසිකම.
 5. කිරිකොන්ඩල් කෙවත් ඇගැලපොතු එකතුකර ගැනීමේ අයිතිවාසිකම.
- මේ සම්බන්ධව වැඩිදුර තොරතුරු උතුරු දිසාවේ අනුරාධපුරේ ඒජන්තඋත්තාන්සේගෙන් ඉල්ලුම් කලාම දැනගනට පුළුවන.

ඇල්. ඩබ්ල්යු. සී. ශ්‍රේවර්,
ආණ්ඩුවේ ඒජන්තඋත්තාන්සේ වෙනුවට.

වෂි 1901 ක්වු අප්‍රේල් මස 23 වෙනි දින අනුරාධපුරේ කවිචේරියේදීය.

உடமத்திய மாகாணத்த அராசாட்சி ஏசண்டு 1901 ம் ஆண்டில் பின்வரும் காட்டு வருமானங்களைச் சேர்ப்பதற்கு கேள்விகளை 1901 ம் ஆண்டு வைகாசிமீ 8 ந்திகதி மத்தியானம்வரைக்கும் பற்றிக்கொண்டு அக் கேள்விகளில் யாதாமொன்றையேற்றுக்கொள்ளாவிடில் 1901 ம் ஆண்டு வருகிற வைகாசிமீ 8 ந்திகதி பிற்பகல் 1 மணிக்கு அக்காட்டு வருமானங்களைச் சேர்க்கும் தத்துவங்களை அனுராசபுரக் கச்சேரியில் பிரசித்த ஏலத்தால் விற்றார்.

பின்வரும் பளாத்கைக்கு அராசாட்சி ஏசண்டிலினுடைய மேற்பார்வைக்குக் கீழிருக்கும் பருதிகளில் காட்டுவருமானங்களைச் சேர்க்கும் தத்துவங்களை ஒவ்வொன்று வேறையாக அல்லது ஒன்றாக விற்கப்படும்:—

- (1) துவரசும்பளாத்கை.
- (2) கல்கம்பளாத்கை.

(3) குருகுப்பளாத்கை.

(4) தம்மன்கடுவா.

1. தேன், மெழுகு எடுக்குந் தத்துவம்.
 2. நனவறப்படடை, வேம்படம்பட்டை எடுக்குந் தத்துவம்.
 3. காஞ்சூரக்கொட்டை, தூப்பைக்கொட்டை எடுக்குந் தத்துவம்.
 4. கிரட்டை, நிலவேம்பு எடுக்குந் தத்துவம்.
 5. திரிக்கொண்டல் எடுக்குந் தத்துவம்.
- அனுராசபுரம் அராசாட்சி ஏசண்டுவிடம் இன்னும் விபரங்களை கேட்டறிந்தகொள்ளலாம்.

எல. டபிள்யூ. சி. ஸ்சராதர்,
அராசாட்சி ஏசண்டுக்காரக.

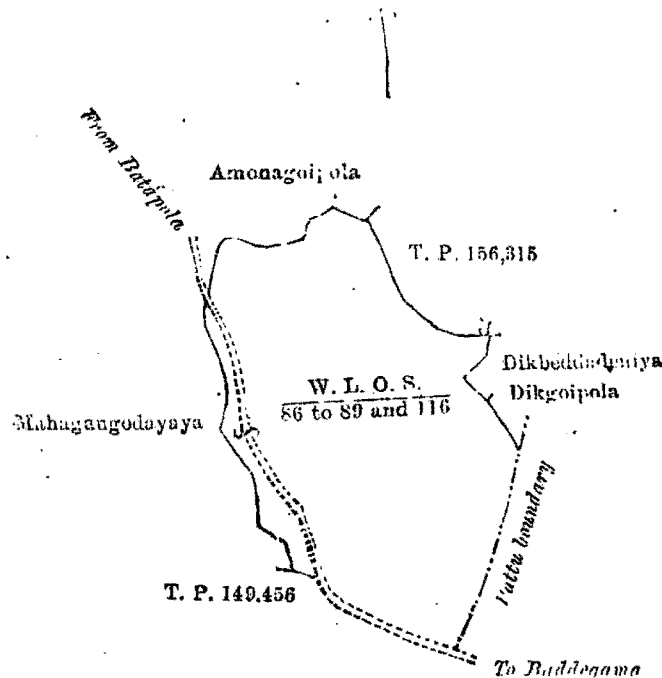
அனுராசபுரக் கச்சேரி,
1901 ம் (சூ) சித்திரைமீ 23 ந் உ.

NOTICES UNDER THE WASTE LANDS ORDINANCES.

Order under Section 2 of "The Waste Lands Ordinances, 1897, 1899, and 1900," declaring the Lands to be Crown Property.

In the matter of lands commonly called and known as Dikbeddadeniya, Dikbeddapatana, Dikkella, situate in the village of Batapola in the Wellaboda pattu of Galle, in the Southern Province, and of "The Waste Lands Ordinances, 1897, 1899, and 1900."

THE notice required by section 1 of the said Ordinances having been duly published in manner prescribed by that section in respect of the above-named lands, and no claim having been made to the said lands or to any interest therein within the period of three months from the date specified in the said notice, I, George Merrick Fowler, Government Agent, Southern Province, under and by virtue of the powers vested in me in that behalf by section 2 of the said Ordinances, do hereby on this Twenty-ninth day of March, 1901, order and declare that the said lands, commonly called and known as Dikbeddadeniya, Dikbeddapatana, Dikkella, situate in the village of Batapola in the Wellaboda pattu of Galle, in the Southern Province, and shown as lots



Lots 86 to 89 and 116 called Dikkella, Dikbeddadeniya, &c., in extent 51A. 3R. 5P., situated in Batapola village in the Wellaboda pattuwa.

Surveyor-General's Office,
Colombo, August 24, 1900.

S. J. C. MORE,
for Surveyor-General.

86 to 89 and 116 in plan of Obbedde and Polhunnawa dated May 26, 1899, of lands situate in the said village, a certified copy whereof is hereunto annexed, and containing in extent about 51 acres 3 roods and 5 perches, and bounded as follows: on the north by Amonagoipola; on the east by land described in title plan No. 156,315, Dikbeddadeniya and Dikgoipola; on the south by minor road; and on the west by land described in title plan No. 149,456 and Mahagangodayaya—are the property of the Crown.

Galle Kachcheri,
March 29, 1901.

GEORGE M. FOWLER,
Government Agent.

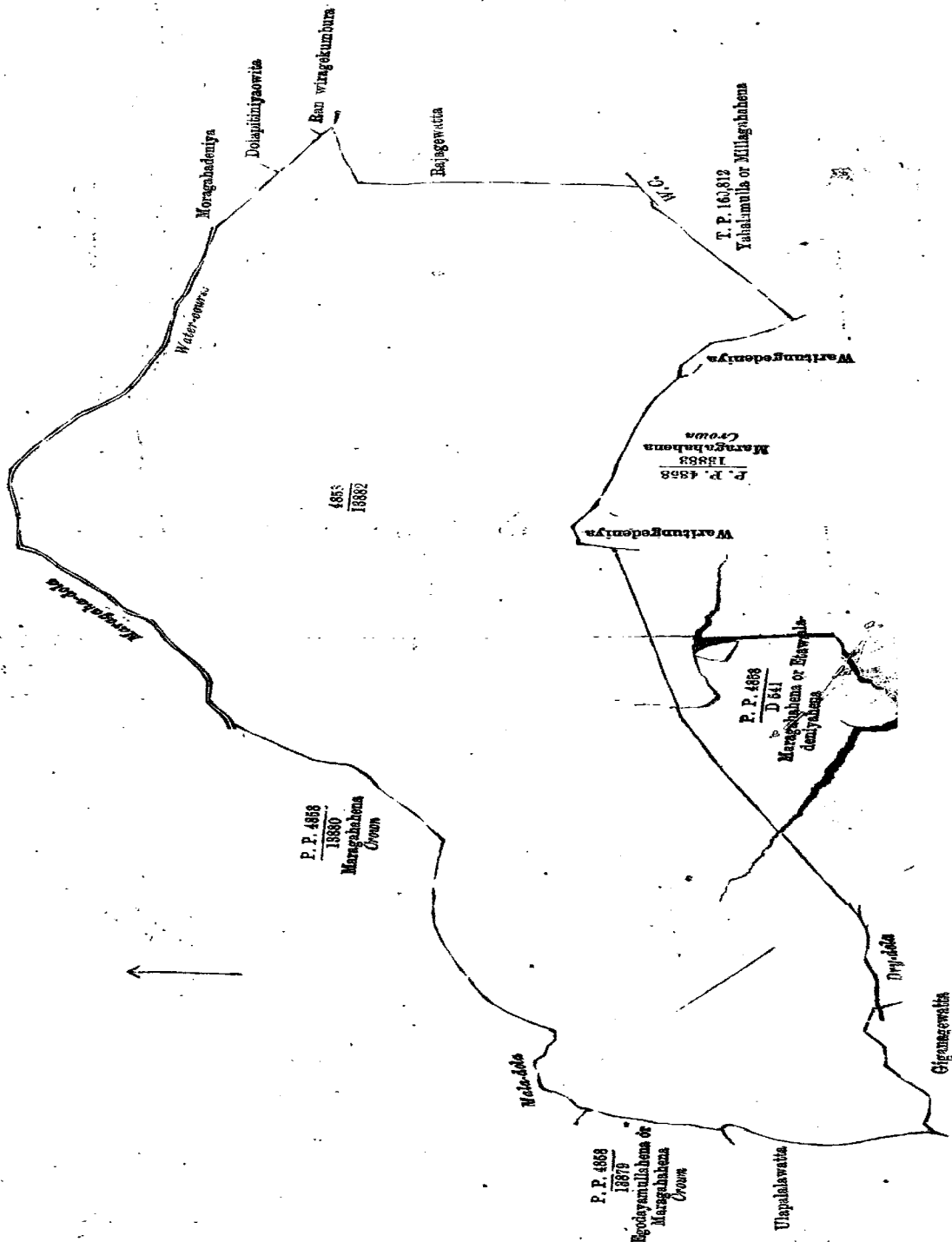
Order under Section 4, Sub-section (1), of "The Waste Lands Ordinances, 1897, 1899, and 1900."

In the matter of the land commonly called or known as Maragahahena, situate in the village of Malimmada in the Weligam korale of the Matara District, in the Southern Province, and of "The Waste Lands Ordinances, 1897, 1899, and 1900."

WHEREAS in pursuance of section 1 of the said Ordinances it was duly notified on the Fifteenth day of December, One thousand Eight hundred and Ninety-nine, that if no claim to the land commonly called or known as Maragahahena, situate in the village of Malimmada in the Weligam korale of the Matara District, in the Southern Province, containing in extent 36 acres 3 roods and 34 perches, and shown as lot 13,882 in preliminary plan No. 4,858, was made to the Special Officer appointed under section 28 of Ordinance No. 1 of 1897 within the period of three months from the date specified in such notice, such land would be deemed the property of the Crown and dealt with on account of the Crown:

And whereas Kodikara Arachchige John William Frederick Appuhami of Uyanwatta made claim thereto, and I, John Penry Lewis, Special Officer appointed under section 28 of Ordinance No. 1 of 1897, made due inquiry into such claim; and whereas I and the said claimant have, with the consent of His Excellency the Governor, come to an agreement concerning the said land, under section 4, sub-section (1), of the said Ordinances:

And whereas it was ordered, in pursuance of the agreement afore-mentioned, that the said Kodikara Arachchige John William Frederick Appuhami of Uyanwatta do pay to the Assistant Government Agent at Matara a sum of Rupees Six hundred and Twenty-six and Cents Twenty-five (Rs. 626.25) as purchase amount of the said land called Maragahahena, situate in the village of Malimmada in the Weligam korale of the Matara District, in the Southern Province, containing in extent 36 acres 3 roods and 34 perches, shown lot 13,882 in preliminary plan 4,858, and in the annexed certified tracing therefrom, and bounded as follows: on the north by the Mala-dola, Maragahahena belonging to Crown (P. P. 4,858 / 13,880), the Maragaha-dola, Maragahadeniya belonging to P. Panchiappu and others, Dolepitteniyeowita belonging to P. Don Simon and others, Ranawiragkumbura belonging to P. Siyadorahami; on the east by Rajagewatta belonging to W. Nonno and others, Yahalamulla or Millagahahena belonging to M. Allis Appu (T. P. 160,812); on the south, by Waritungeadeniya belonging to P. Wattuhami, Maragahahena belonging to Crown (P. P. 4,858 / 13,883)

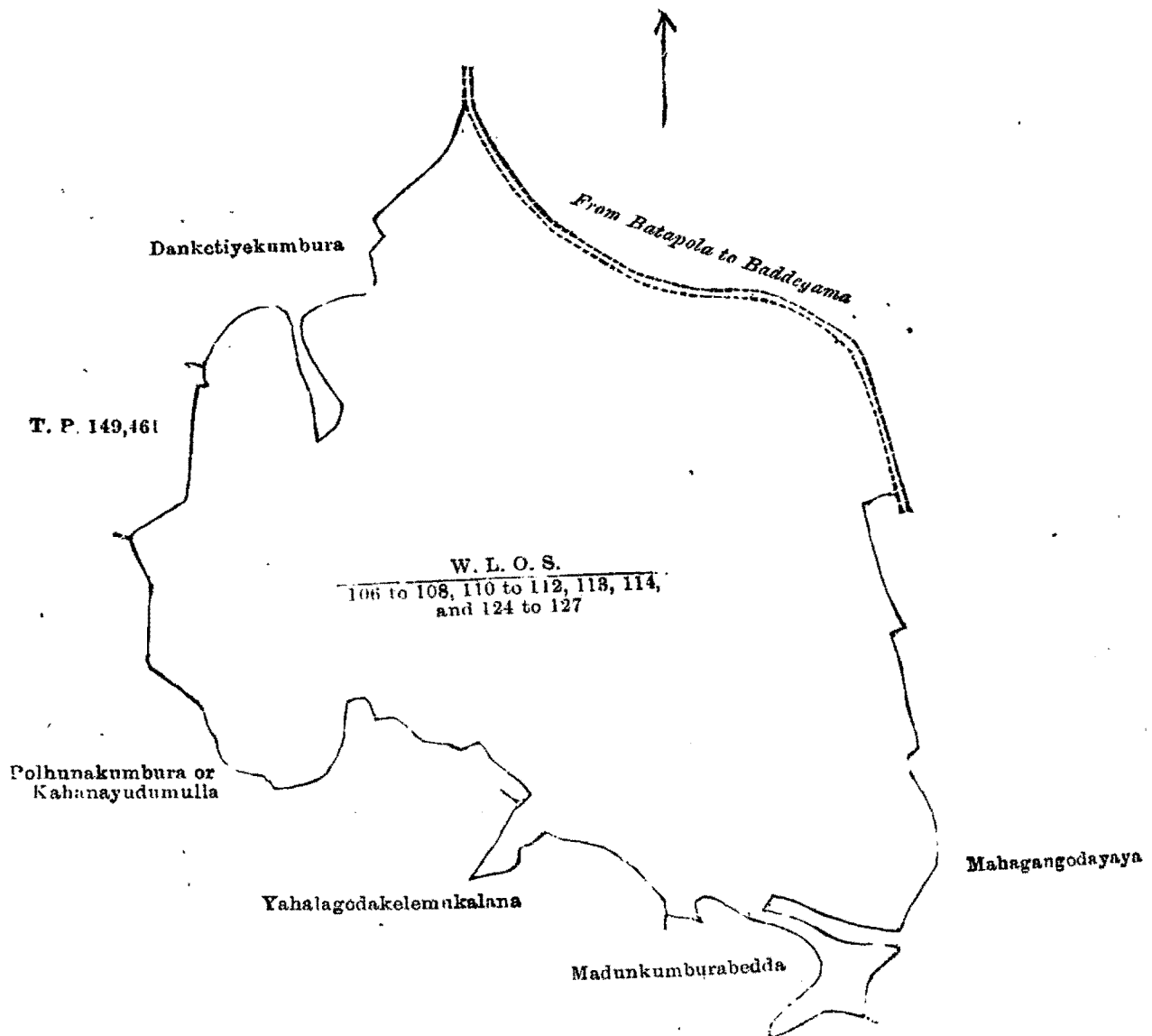


Lot 13,882 called Maragahahena, in extent 36A. 3R. 34P., situated in Malimmada village of Weligam korale. Surveyor-General's Office, Colombo, February 25 1901. P. D. WARREN, for Surveyor-General.

Order under Section 2 of "The Waste Lands Ordinances, 1897, 1899, and 1900,"
declaring the Lands to be Crown Property.

In the matter of lands commonly called and known as Watabeddadeniya, Wattebedda, Polhunnawadeniya, Punchipolhunnawa, Polhunnawa, Sildiattadeniya, Waturavilladeniya, situate in the village of Batapola in the Wellaboda pattu of Galle, in the Southern Province, and of "The Waste Lands Ordinances, 1897, 1899, and 1900."

THE notice required by section 1 of the said Ordinances having been duly published in manner prescribed by that section in respect of the above-named lands, and no claim having been made to the said lands or to any interest therein within the period of three months from the date specified in the said notice, I, George Merrick Fowler, Government Agent, Southern Province, under and by virtue of the powers vested in me in that behalf by section 2 of the said Ordinances, do hereby on this Twenty-ninth day of March, 1901, order and declare that the said lands, commonly called and known as Watabeddadeniya, Wattebedda, Polhunnawadeniya, Punchipolhunnawa, Polhunnawa, Sildiattadeniya, Waturavilladeniya, situate in the village of Batapola in the Wellaboda pattu of Galle, in the Southern Province, and shown as lots 106 to 108, 110 to 112, 113, 114, and 124 to 127 in plan of Olebedde and Polhunnawa, dated 26th May, 1899, of lands situate in the



Lots 106 to 108, 110 to 112, 113, 114, and 124 to 127 called Polhunnawa, &c., in extent 276A. Or. 20r., situated in Batapola village in the Wellaboda pattuwa.

Surveyor-General's Office,
Colombo, August 24, 1900.

S. J. C. MORE,
for Surveyor-General.

said village, a certified copy whereof is hereunto annexed, and containing in extent about 276 acres and 20 perches, and bounded as follows: on the north by Danketiyakumbura and minor road from Batapola to Baddegama; on the east by Mahagangodayaya; on the south by Yahalagodakelemukalana and Madunkumburabedda; and on the west by land described in title plan No. 149,461 and Polhunakumbura or Kahanayudumulla—are the property of the Crown.

Galle Kachcheri,
March 29, 1901.

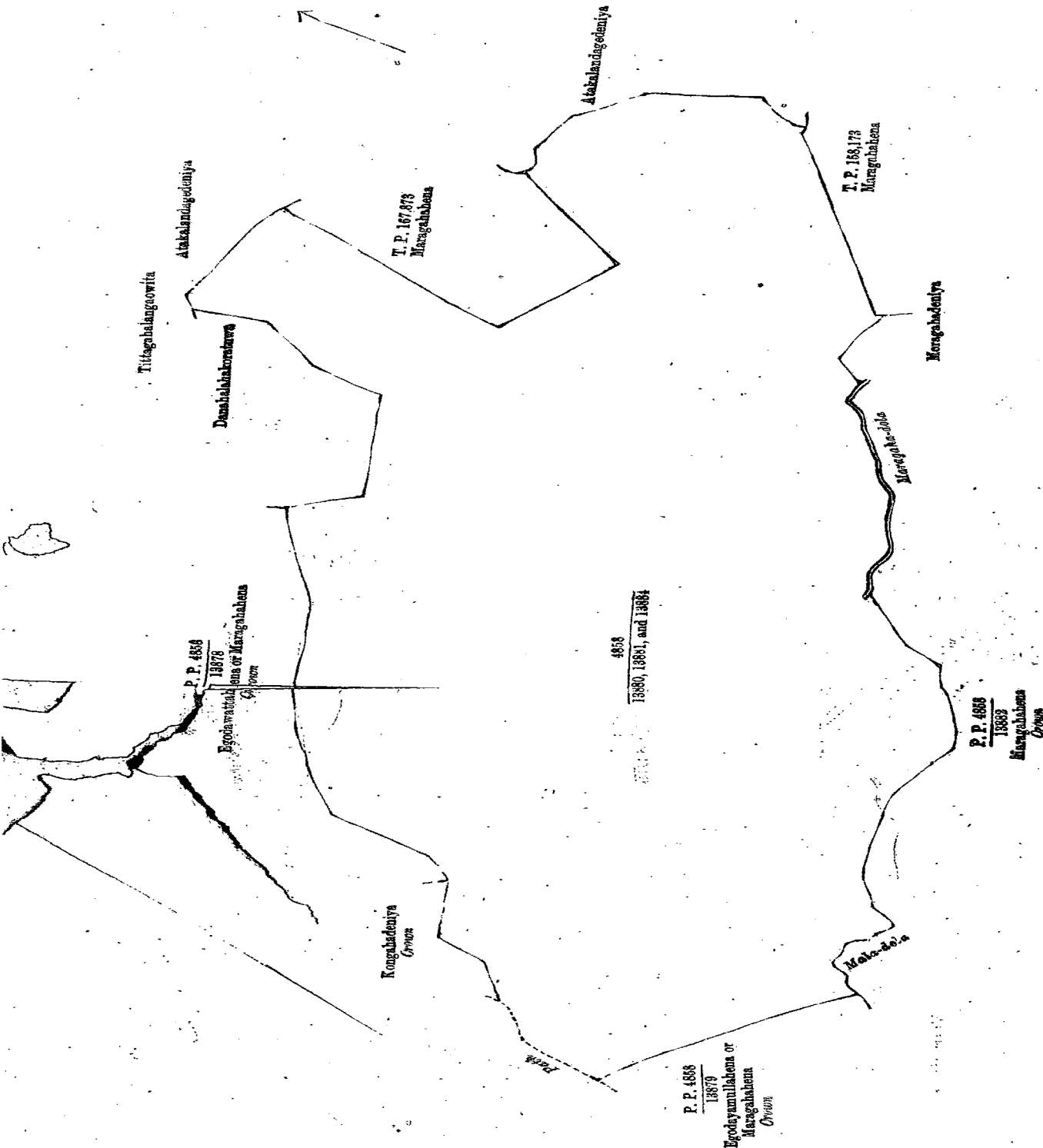
GEORGE M. FOWLER,
Government Agent.

Order under Section 2 of "The Waste Lands Ordinances, 1897, 1899, and 1900," declaring the Lands to be Crown Property.

In the matter of lands commonly called and known as Maragahahena, Delkokarunatmagehena, Delkokarundeniya or Maragahadeniya, situate in the village of Malimmada in the Weligam korale of the Matara District, in the Southern Province, and of "The Waste Lands Ordinances, 1897, 1899, and 1900."

THE notice required by section 1 of the said Ordinances having been duly published in manner prescribed by that section in respect of the above-named lands, and no claim having been made to the said lands or to any interest therein within the period of three months from the date specified in the said notice, I, John Peery Lewis, Special Officer appointed under section 28 of Ordinance No. 1 of 1897, under and by virtue of the powers vested in me in that behalf by section 2 of the said Ordinances, do hereby on this 18th day of March, 1901, order and declare that the said lands, commonly called and known as Maragahahena, Delkokarunatmagehena, Delkokarundeniya or Maragahadeniya, situate in the village of Malimmada in the Weligam korale of the Matara District, in the Southern Province, and shown as lots 13,880, 13,881, and 13,884 in preliminary plan No. 4,858 of lands situate in the said village, and in the annexed certified tracing therefrom, and containing in extent 44 acres 3 roods 15 perches, and bounded as follows: on the north by the footpath, Kongahadeniya belonging to Crown, Egodawattehena or Maragahahena belonging to Crown,

(P. P. 4,858 13,878), Dangahakoratuwa belonging to S. Babune and others, Tittagahalangaowita belonging to S. Babune and others, Atakalandegedeniya belonging to Ihalauswatte Don Lewis; on the east by Maragahahena



Situation: Malimada village in Weligam korale.

Lot.	Name of Land.	Extent. A. R. P.
13880	Maragahahena	42 3 8
13881	Maragahahena or Delkokarun Atmagehena	1 3 14
13884	Delkokarundeniya or Maragahadeniya	0 0 33
		44 3 15