

Ceylon Government Gazette

Published by Authority.

No. 5,780—FRIDAY, MAY 10, 1901.

PART I.—General: Minutes, Proclamations Appointments, and General Government Notifications.

PART II.—Legal and Judicial.

PART III.—Provincial Administration.

PART IV.—Marine and Mercantile.

PART V.—Municipal and Local.

Separate paging is given to each Part in order that it may be filed separately.

Part III. — Provincial Administration.

	PAGE		PAGE
Land Sales :—		Land Acquisition Notices ...	851
Western Province ...	793	Land Resumption Notices...	—
Central Province ...	816	Notices under Ordinance No. 1 of 1897... <i>Suppl. &</i>	859
Northern Province ...	—	Abstracts of Season Reports ...	—
Southern Province ...	830	Notices under "The Forest Ordinance"	855
Eastern Province ...	844	Sales of Arrack, Opium, and Toll Rents ...	855
North-Western Province ...	820	Miscellaneous Provincial and District Notices:—	
North-Central Province ...	825	Sales of Salt and Timber ...	857
Province of Uva ...	843	Notifications of Close Season, Infected Areas, &c.	—
Province of Sabaragamuwa ...	—	Specifications under "The Irrigation Ordinance"	—

LAND SALES IN THE WESTERN PROVINCE

No. 1,142, W. P.

Colonial Secretary's Office,
Colombo, April 26, 1901.

ON Monday, June 24, 1901, at 12 noon, the Assistant Government Agent for the Kalutara District will put up for sale or settlement, at his office in Kalutara, the under-mentioned portions of Crown Land, on the terms authorized by Government.

Sixty-eight allotments of land situated in the Munwattabage pattu of the Rayigam korale of the Kalutara District.

Preliminary-plan 5,909. Village—Padagala.

Lot.	Name of Land.	Name of Claimant.	Description.	Extent. A. R. P.	Upset Price per Acre. Rs.
E 359	Mahadeniyakumbura	Amaratunachchige Girigoris Appu and others	Paddy field	2 3 14	100
F 359	Do.	do.	do.	10 2 24	100
G 359	Do.	do.	Deniya and owita	6 0 18	50
H 359	Do.	do.	Paddy field	0 1 16	100
I 359	Kotunnekumbura	Batagodayalage Setuwa and others of Pilatupitiya	do.	0 1 20	100
J 359	Deniyakumbura	Sinhabahuachchige Don Brampy Appuhami and others	do.	2 3 24	120
K 359	Kotunnekumbura	Amaratunachchige Avaris Appuhami and others	do.	0 2 37	100
L 359	Kotunneowita	do.	Owita	0 0 20	50

Lot.	Name of Land.	Name of Claimant.	Description.	Extent.			Upset Price per Acre. Rs.
				A.	R.	P.	
M 359	Pahalabalapuwekumbura	Welikandage Odanis Gura and others of Pilatupitiya	Paddy field	3	0	10	120
N 359	Balapuwekumbura	Batagodayalage Setuwa and others of Pilatupitiya	do.	2	1	32	120
P 359	Rukmalekumbura	Don James Peter de Livera Tennakon of Ampitigala	do.	3	3	34	100
Q 359	Dawatagaha-asweddumekumbura	Sinhabahuachchige Mohotti Appuhami and others of Kesellenawa	Paddy field and owita	1	1	8	75
R 359	Welikumbura	Crown	Owita	0	1	4	50
S 359	Belawanekumbura	Idda Rsthana Terunnanse	Paddy field	1	1	28	100
E 359	Eriyamandiyekumbura	Hewagamkorlage <i>alias</i> Gamalatge Don Piris Karunatilleke and another	do.	3	0	18	120
T 359	Asweddumekumbura	Crown	Owita	0	0	28	50
U 359	Pingliyaddekumbura	Iwudugoda Terunnanse and another	Paddy field	0	1	13	100
V 359	Asweddumekumbura	Amaratunachchige Avoris Appu and others	do.	4	1	6	120
W 359	Asweddumepitaowita	Amaratunachchige Avoris Appu	Owita	0	2	34	50
X 359	Asweddumekumbura	Village—Kudella. Henadirage Bastian and another	Paddy field	1	1	20	100
Y 359	Do.	Don Mathes Wijesinha, late Vidanarachchi, and others	do.	1	1	7	100
Z 359	Do.	Rajapitiyage Bunjappu and others	do.	3	3	10	100
A 360	Asweddungalakumbura	Don Garlis Wijesinha and another	do.	1	2	22	100
B 360	Dunumadala wekumbura	Gamage Don Abraham Perera and others	do.	2	0	5	100
C 360	Gamagesweddumekumbura	do.	do.	0	3	28	100
D 360	Do.	do.	do.	0	1	37	100
E 360	Do.	do.	do.	1	0	7	100
F 360	Do.	Gamage Metiyas Appu and others	do.	1	0	28	100
G 360	Ihaladahanagekumbura	Henadirage Anneris and others	do.	1	1	32	100
H 360	Kotairawattekumbura	Welikalabakuruge Sinta and others	do.	0	2	18	100
I 360	Gorakagahamulakumbura	Totage Nadoris Fernando and others	do.	1	3	10	100
J 360	Do.	Paranagamage Anoris and another	do.	2	0	9	100
K 360	Do.	Henadirage Don Podi Appu Vedarala, Police Vidane, and others	do.	1	2	37	100
L 360	Dingaliyaddekumbura	Rajapitiyage Bunjappu and others	do.	0	2	22	100
M 360	Do.	do.	Owita	0	1	16	60
N 360	Dingaliyaddeowita	do.	do.	0	0	21	60
O 360	Do.	do.	do.	0	1	12	60
P 360	Wattaboda-arawekumbura	Liyanawalage Mallis Appu	Paddy field	0	1	26	50
Q 360	Gamagewatta	Liyanawalage Janis Appu and others	Garden	1	1	33	400
R 360	Pokunawatta	Don Garlis Wijesinha and others	Garden	0	0	37	400
S 360	Pahaladahanagekumbura	Gamage <i>alias</i> Gamaetige Don Abraham Perera and others	Paddy field	2	0	29	100
T 360	Gamagesweddumekumbura	Gamage Methias Appu	do.	0	2	18	100
U 360	Do.	Akurukalawita Terunnanse	do.	0	2	27	100
V 360	Dahanagekumburaowita	Crown	Owita	0	3	3	50
W 360	Radageliyaddakumbura	Ranbalupedige Tinna and others	Paddy field	0	2	1	100
X 360	Mulweerakumbura	Hendirage Don Podi Appu, Police Vidane, and others	do.	4	0	0	100
Y 360	Naragalaliyaddakumbura	Gamage Josappu and others	do.	0	3	35	50
Z 360	Pinliyaddakumbura	Akurukalawita Terunnanse	do.	0	1	35	50
A 361	Naragalaliyaddakumbura	Gamage Josappu and others	do.	2	2	8	100
B 361	Godaparagahawatta	Village—Indugoda. Solangachchige Bastian Appu and others	Garden	0	3	11	400
C 361	Mawatawatta or Pelawatta	Liyanawalage John Appu and another	do.	0	1	28	400
D 361	Mawatawatta	Suriya-achchige Kirineris Appu and others	do.	0	0	18	400
E 361	Wiyalapitiyaowita	Gamage Josappu and others	Owita	2	3	28	60
F 361	Paragahaowita	Gamage Josappu	do.	0	3	2	60
G 361	Do.	Crown	do.	0	3	26	60
H 361	Wealapitiyakumburaowita	Don Mathes Wijesinha and others	do.	3	0	22	60
I 361	Moragahaowita	Crown	do.	1	2	36	60
K 361	Ihalagalakumbura	Village—Mahayala. Adirimana-arachchige Don Cornelis Appuhami and others	Paddy field	0	3	35	100
L 361	Pahalagalakumbura	Edirimana-arachchige Don Cornelis Appuhami of Kudayala	do.	0	1	17	100
M 361	Siyambalagahakumbura	Edirimana-arachchige Don Cornelis Appuhami and others	do.	1	0	17	100
N 361	Andiyakumbura	Galpottabadahelage Selo and others	do.	1	1	31	100
O 361	Diwelkumbura	Henebadahelage Mango Fernando and others	do.	3	3	37	100

Lot.	Name of Land.	Name of Claimant.	Description.	Extent. A. R. P.	Upset Price
					per Acre. Rs.
P 361	Kadawelakumbura	Henebadahelage Balaya and others	Paddy field	1 3 24	100
Q 361	Yatagalakumbura	Don Luwis Wijemanna, Police Vidane, and others	do.		100
R 361	Do.	do.	do.	3 1 31	100
S 361	Werellehena	Henebadahelage Podi Sira Village—Remune.	Garden	2 2 38	100
				0 1 8	200
K 362	Ihalagodahena <i>alias</i> Uhallagodahena	Kitulgodagama Awneris Appu Village—Dombagoda.	Garden	0 1 5	400
7538	Kottunnehena <i>alias</i> Kahatagahahena	Crown	Jungle	5 3 27	60

Further particulars respecting these lands may be obtained from the Surveyor-General, and respecting the conditions of sale from the Assistant Government Agent, Kalutara.

By His Excellency the Governor's command,

J. J. THORBURN,
for Colonial Secretary.

No. 1,142, W. P.

වෛ 1901 ක්වු අප්‍රේල් මස 26 වෙනි දින කොළඹ

මහසෙනෙහිගාරිස්උත්තාත්සේනේ කන්තෝරුවේදීය.

කළු පතර දිස්ත්‍රික්කේ ආණ්ඩුවේ උපදේශකවරයාත්සේ විසින් වෙහි පහත සඳහන්වෙන ආණ්ඩුව සත්කම ඉඩම් ආණ්ඩුවේ නියෝගවල ප්‍රකාරයට වෛ 1901 ක්වු ජුනි මස 24 වෙනි දිනක සඳුදා දවල් 12ට කළුපතර පව්වේරියේදී වෙනදේසිකර විකුණනව හෝ නිවැරදිකරනව යෙදෙනවා ඇත.

කළුපතර දිස්ත්‍රික්කේ මුත්තමත්තේරියේ පත්තුවේ රයිගම්කෝරලේ කොඩාසයේ පිහිටා තිබෙන මිම් කැබෙලි 68ක්.

පිහිටම 5,909. ගම—පාඩගල.

නො.	ඉඩමේ නම.	අයිතිකම කිසිදු නා.	අත්දම.	අක්කරයක	
				මහත. සාමාන්‍යමිල.	රු.
				අ. රු. ප.	
E 359	මහදෙකියෙකුමුර	අමරතුණගඟුවිවේ ගිරිගෝරිස් අප්ප සහ තවත්	කුමුර	2 3 14	100
F 359	එම	එම	එම	10 2 24	100
G 359	මහදෙකියෙකුමුර	අමරතුණගඟුවිවේ ගිරිගෝරිස් අප්ප සහ තවත්	දෙකිප සහ මිව්ව	6 0 18	50
H 359	එම	එම	කුමුර	0 1 16	100
I 359	කොටුත්තෙකුමුර	පිලකපිටිය, බටහොටපලාගේ සේතුවා සහ තවත්	එම	0 1 20	100
J 359	දෙකියෙකුමුර	සිංහබාහුආවිවේ දොන් මුම්පි අප්ප භාමි සහ තවත්	එම	2 3 24	120
K 359	කොටුත්තෙකුමුර	අමරතුණගඟුවිවේ අමාරිස් අප්ප ගමි සහ තවත්	එම	0 2 37	100
L 359	කොටුත්තෙකුමුර	එම	මිව්ව	0 0 20	50
M 359	පහල බලාපුවෙ කුමුර	පිලකපිටිය, වැලිකන්දගේ මදු කිස් ගුරු සහ තවත්	කුමුර	3 0 10	120
N 359	බලාපුවෙකුමුර	පිලකපිටිය, බටහොටපලාගේ සේතුව සහ තවත්	එම	2 1 32	120
P 359	රුක්මලේකුමුර	අම්පිටියල, දොන් ජේමිස් පිටර් ද ලිවේරි තෙත්තකෝත්	එම	3 3 34	100
Q 359	දවටගහඅස්වැද්දමෙ කුමුර	සිංහබාහුආවිවේ මොහොට්ටි අප්ප භාමි සහ කෙසෙල්හේතාවෙ	කුමුර සහ මිව්ව	1 1 8	75
R 359	වැලිකුමුර	රුක්මන්තක	මිව්ව	0 1 4	50
S 359	බෙලොතෙ කුමුර	ඉන්දරකත තෙරුත්තාත්සේ	කුමුර	1 1 28	100
E 359½	ජීර්සමත්තියෙ කුමුර	හේවාගම්කෝරලගේ තොහොත් ගමලත්තෙ දොන් පිරිස් කරුනා කීලක සහ තවත්	එම	3 0 18	120
T 359	අස්වැද්දමෙකුමුර	රුක්මන්තක	මිව්ව	0 0 28	50
U 359	පිංලි ද්දෙකුමුර	ඉලදොගොට තෙරුත්තාත්සේ සහ තවත්	කුමුර	0 1 13	100
V 359	අස්වැද්දමෙකුමුර	අමරතුණගඟුවිවේ අමාරිස් අප්ප සහ තවත්	එම	4 1 6	120
W 359	අස්වැද්දමෙ පිටමිව්ව	අමරතුණගඟුවිවේ අමාරිස් අප්ප ගම—කුටුලේල.	මිව්ව	0 2 34	50
X 359	අස්වැද්දමෙ කුමුර	හේතදිරගේ බස්සියන් සහ තවත් කෙතෙක්	කුමුර	1 1 20	100
Y 359	එම	දොන් මත්තේස් විජේසිංහ ගිටපු විදුක ආට්ටි සහ තවත්	එම	1 1 7	100
Z 359	එම	රුක්මන්තගේ මුත්තප්ප සහ තවත්	එම	3 3 10	100
A 360	අස්වැද්දමෙකුමුර	දොන් ගාරිස් විජේසිංහ සහ කෙතෙක්	එම	1 2 22	100
B 360	දුක්කුමඩලාවෙ කුමුර	ගමගේ දොන් ඒමුනම් ප්‍රෙර සහ තවත්	එම	2 0 5	100
C 360	ගමගේ අස්වැද්දමෙකුමුර	එම	එම	0 3 28	100
D 360	එම	එම	එම	0 1 37	100
E 360	එම	එම	එම	1 0 7	100
E 360	එම	ගමගේ මෙහිසේ අප්ප සහ තවත්	එම	1 0 28	100

අක්කරයක
සාමාන්‍ය

නො.	ඉඩමේ නම.	අයිතියකම කියවන්නා.	අන්දම.	මහක.		අක්කරයක සාමාන්‍ය
				අ. රු. ප.	රු.	
G 360	ඉහලදහනගේ කුඹුර	හේනදිරගේ අනුකේරිය සහ තවත්	කුඹුර	1	1 32	100
H 360	කොටඉරවල්ලේ කුඹුර	වැලිකල හකුරුගේ සිත්ත සහ තවත්	එම	0	2 18	100
I 360	ගොරකහගමුල කුඹුර	කොටගේ හදුරිය ප්‍රසාද සහ තවත්	එම	1	3 10	100
J 360	එම	පරතහගමගේ අනේරිය සහ තවත්	එම	2	0 9	100
K 360	එම	හේනදිරගේ දෙත් පොඬිඅස්ස වෙද රුල පොලිස්විදුනෙ සහ තවත්	එම	1	2 37	100
L 360	සිංහලියාද්දෙ කුඹුර	රුජපිටිගෙගේ බුත්තප්ප සහ තවත්	එම	0	2 22	100
M 360	එම	එම	බිච්ච	0	1 16	60
N 360	සිංහලියාද්දෙ බිච්ච	එම	එම	0	0 21	60
O 360	එම	එම	එම	0	1 12	60
P 360	වහනබොඩඅරුවෙ කුඹුර	ලියන්වලගේ මල්ලිස්අස්ස	කුඹුර	0	1 26	50
Q 360	ගමගෙවත්ත	ලියන්වලගේ රත්තප්ප සහ තවත්	වහාව	1	1 33	400
R 360	පොකුරෙතවත්ත	දෙත් ගාර්ලිස් විජේසිංහ සහ තවත්	වහාව	0	0 37	400
S 360	පහලදහනගේ කුඹුර	ගමගේ කොහොත් ගමඇතීගේ දෙත් ඒබ්‍රහම් පුර සහ තවත්	කුඹුර	2	0 29	100
T 360	ගමගේඅස්වැද්දෙකුඹුර	ගමගේ පෙතියෙගේඅස්ස	එම	0	2 18	100
U 360	එම	අකුරුකලවිටි තෙරුත්තාත්තෙ	එම	0	2 27	100
V 360	දහනගේ කුඹුරෙබිච්ච	රුජසත්තක	බිච්ච	0	3 3	50
W 360	රදුගෙලියාද්දෙකුඹුර	රත්ලෙප්පිද්දේ නිත්ත සහ තවත්	කුඹුර	0	2 1	100
X 360	මල්වරකුඹුර	හේනදිරගේ දෙත් පොඬිඅස්ස පො ලිස්විදුනේ සහ තවත්	එම	4	0 0	100
Y 360	නාරගලාලියාද්දෙකුඹුර	ගමගේ ජෝසප්ප සහ තවත්	එම	0	3 35	50
Z 360	පිත්ලියාද්දෙකුඹුර	අකුරුකලවිටි තෙරුත්තාත්තෙ	එම	0	1 35	50
A 361	නාරගලාලියාද්දෙකුඹුර	ගමගේ ජෝසප්ප සහ තවත්	එම	2	2 8	100
B 361	ගොඩපරගහවත්ත	ගම—ඉටුබුගොඩ. කොලංගම්විගේ බස්නිසත්අස්ස සහ තවත්	වහාව	0	3 11	400
C 361	මාවතවත්ත කොහොත් පැලවත්ත	ලියන්වලගේ ජෝසප්ප සහ කොහොත්	එම	0	1 28	400
D 361	මාවතවත්ත	සුරියආච්චිගේ කිරිකේරියඅස්ස සහ තවත්	එම	0	0 18	400
E 361	විහලපිටියෙබිච්ච	ගමගේ ජෝසප්ප සහ තවත්	බිච්ච	2	3 28	60
F 361	පරගහබිච්ච	ගමගේ ජෝසප්ප	එම	0	3 2	60
G 361	එම	රුජසත්තක	එම	0	3 26	60
H 361	විහලාපිටියෙකුඹුරෙබිච්ච	දෙත් මත්තෙස් විජේසිංහ සහ තවත්	එම	3	0 22	60
I 361	වෙරකහබිච්ච	රුජසත්තක	එම	1	2 36	60
K 361	ඉහලගලකුඹුර	ගම—මහරු. එදිරිමානආරච්චිගේ දෙත් කොර නේලිස් අස්සකම් සහ තවත්	කුඹුර	0	3 35	100
L 361	පහලගලකුඹුර	කුඩංගු එදිරිමානආරච්චිගේ දෙත් කොරනේලිස් අස්සකම්	එම	0	1 17	100
M 361	සිංහලාගහකුඹුර	එදිරිමානආ වච්චිගේ දෙත් කොර නේලිස් අස්සකම් සහ තවත්	එම	1	0 17	100
N 361	අසිකකුඹුර	ගල්පොත්තබඩගෙලගේ ගෙලො සහ තවත්	එම	1	1 31	100
O 361	දිවෙල්කුඹුර	හේනබොඩගෙලගේ මංගො ප්‍රසාද සහ තවත්	එම	3	3 37	100
P 361	කඩවෙලකුඹුර	හේනබොඩගෙලගේ බාලග සහ තවත්	එම	1	3 24	100
Q 361	සටගලකුඹුර	දෙත් පුස්ප විජේදානක පොලිස් විදුනෙ සහ තවත්	එම	3	1 31	100
R 361	එම	එම	එම	2	2 38	100
S 361	වෙරලෙගේත	හේනබොඩගෙලගේ පොඬිසිරු	වහාව	0	1 8	200
K 362	ඉහලකොඩගේත කො හොත් උහල්ලගොඩ ගේත	ගම—පෙටුත. කිතුල්ගොඩගමගේ අනුකේරියඅස්ස ගම—දෙබ්ගොඩ.	එම	0	1 5	400
7538	කොටුත්තෙගේත කො හොත් කනටගහගේත	රුජසත්තක	කැලේ	5	3 27	60

මෙම ඉඩම් ගැණ වැඩිදුර කාරණ සර්වේෂර්ස්තරලේඛනාත්සේගෙගේද, විකිනීමේ කොන්දේසි ගැණ
සම්බන්ධ දිස්ත්‍රික්කේ ආණ්ඩුවේ උපවර්තනලේඛනාත්සේගෙගේද දැනගතව පුළුවන.

ගරුකර ආණ්ඩුකාර උතුමානත්වකත්සේගේ ආඥාවලස,
ජේ. ජේ. ජෝර්ඩන්,
මහසෙත්‍රකාරිය වෙනුවට.

No. 1,143, w. P.

Colonial Secretary's Office,
Colombo, April 26, 1901.

ON Monday, June 17, 1901, at 12 noon, the Assistant Government Agent for the Kalutara District will put up for sale or settlement, at his office in Kalutara, the under-mentioned portions of Crown Land, on the terms authorized by Government.

Forty allotments of land situated in the Panadurebadda of the Panadure totamne of the Kalutara District. Preliminary plan 4,325. Village—Galtude.

Lot.	Name of Land.	Name of Claimant.	Description.	Extent. A. R. P.	Upset Price per Acre. Rs.
E 602	Kongahawatta	Heirs of Minuwanpitiyege Nicolas Pieris and others	Garden	7 0 25	250
F 602	Kongahawattapaula-owita	do.	Owita	0 1 3	20
G 602	Bandarawattapaula-owita	do.	do.	0 1 13	20
H 602	Bandarawattapaula-kumbura	H. Bastian Pieris and others	Paddy field	2 1 6	100
I 602	Do.	T. Johanis Ruberu and others	do.	0 1 19	40
J 602	Nettikumarageganivura	Heirs of Don Davith	Garden	0 0 31	20
K 602	Nettikumaragewatta	do.	do.	0 2 8	150
L 602	Bandarawatta or Kurunduwatta	Crown	Jungle	6 3 35	50
M 602	Bandarawatta	Heirs of Kalutantrige Jamis Pieris and others	Garden	3 0 11	100
N 602	Do.	Heirs of T. Sanohami and others	do.	1 2 7	50
O 602	Hedawakagahawatta alias Gorakagahawatta	Heirs of Tantirige Siman Ruberu and others	do.	4 3 24	150
P 602	Hedawakagahawatta	Heirs of Siman Pieris	do.	2 2 30	150
Q 602	Hedawakagahawatta or Gorakagahawatta	do.	do.	2 3 36	60
R 602	Delgahawatta	Heirs of B. Punchedami and others	do.	3 0 0	100
S 602	Do.	Heirs of M. Nicolas Pieris and others	do.	1 0 0	150
T 602	Welangahawatta	H. Daniel Pieris and others	do.	1 1 35	300
U 602	Hikgahawatta	do.	do.	0 2 7	300
V 602	Do.	H. Cornelis Pieris and others	do.	0 1 29	100
W 602	Do.	Heirs of B. Bastian Pieris	do.	2 2 22	100
X 602	Do.	Kalutantrige Carlina Pieris and others	do.	2 2 8	200
Y 602	Talgahawatta	Tantirige Bastian Ruberu	do.	0 3 21	150
Z 602	Do.	H. Andris Pieris and others	Owita	0 0 16	50
A 603	Handapangodagelanda	H. Samiel Pieris and others	Jungle	0 1 14	20
B 603	Talgahawatta	H. Andris Pieris and others	Garden	0 2 37	100
C 603	Talgahawattaowita	do.	Owita	0 0 9	50
D 603	Do.	H. Samiel Pieris and others	do.	0 0 17	50
E 603	Talgahawatta	H. Samiel Pieris	Garden	0 1 0	150
F 603	Do.	H. Cornelis Pieris and others	do.	0 2 2	150
G 603	Do.	Heirs of B. Bastian Pieris	do.	1 1 14	100
H 603	Millagahawatta	do.	do.	2 2 6	150
I 603	Talgahawattaowita, or Egodawattapaulaowita	H. Samiel Pieris and others	Owita	0 1 24	50
J 603	Talgahawattaowita	Heirs of B. Bastian Pieris	Garden	0 2 7	50
K 603	Watupaulaowita	Heirs of H. Siman Pieris	do.	0 1 14	50
L 603	Do.	H. Joronis Pieris	Paddy field	0 1 21	100
M 603	Do.	Heirs of H. Siman Pieris	do.	0 1 35	100
N 603	Millagahawattapaula-owita	H. Tiyadoris Pieris and others	Owita	1 1 12	50
O 603	Talgahawatta or Egodawattapaulaowita	H. Liyaneris Pieris and others	do.	0 2 35	50
P 603	Talgahawattapaulaowita	H. Tiyadoris Pieris and others	do.	0 2 7	50
Q 603	Talgahawattapaulaowita or Egodawattapaulaowita	H. Andris Pieris and others	do.	0 2 12	50
R 603	Do.	H. Bastian Pieris and others	do.	0 1 24	50

Further particulars respecting these lands may be obtained from the Surveyor-General, and respecting the conditions of sale from the Assistant Government Agent, Kalutara.

By His Excellency the Governor's command,

J. J. THORBURN,
for Colonial Secretary.

No. 1,143, w. P.

වම 1901 සවු අප්‍රේල් මස 26 වෙනි දින කොළඹ

මහසෙනෙට්ටා විසින් ප්‍රකාශයක් කරන ලදී.

කරුණාකාරීව ප්‍රකාශයක් කරන ලදී. මෙහි විස්තරයක් සඳහා වෙනම ප්‍රකාශයක් ප්‍රකාශයක් කරන ලදී. මෙහි විස්තරයක් සඳහා වෙනම ප්‍රකාශයක් ප්‍රකාශයක් කරන ලදී. මෙහි විස්තරයක් සඳහා වෙනම ප්‍රකාශයක් ප්‍රකාශයක් කරන ලදී.

කරුණාකාරීව ප්‍රකාශයක් කරන ලදී. මෙහි විස්තරයක් සඳහා වෙනම ප්‍රකාශයක් ප්‍රකාශයක් කරන ලදී. මෙහි විස්තරයක් සඳහා වෙනම ප්‍රකාශයක් ප්‍රකාශයක් කරන ලදී.

නො.	ඉඩමේ නම.	අයිතිකම් කිසිවක්.	අත්දම.	අ. රු. ප.	රු.
E 602	කෝෂකවත්ත	මුහුච්චිපිටියේ කිසිලස්පිටියේ උරුමකාරයෝ සහ තමන්	වසාව	7 0 25	250

නො.	ඉඩමේ නම.	අයිතියට කියවන්නා.	අන්දම.	මහක. සක මිල.		අ. ක කර රු.	
				අ. රු. ප.	රු.		
F 602	කෝෂාවත්තපාඩුලම්මිට	මිහුචන්ද්‍රිපාගේ නිකුලස් පිරිස්ගේ රු මක්කාරගේ සහ තවත් එම	මිට්ට	0	1	3	20
G 602	බන්ඩරවත්තපාඩුලම්මිට	එම්. බන්ධියන් පිරිස් සහ තවත්	එම	0	1	13	20
H 602	බන්ඩරවත්තපාඩුලම්මිට	එම්. බන්ධියන් පිරිස් සහ තවත්	කුමුර	2	1	6	100
I 602	එම	පී. ජේෂ්වන්තස් රුමේරු සහ තවත්	එම	0	1	19	40
J 602	කෙත්තිකුමාරගේගත්ඉවුර	දෙව් දුමින්ගේ රුමක්කාරගේ	වගාව	0	0	31	20
K 602	කෙත්තිකුමාරගේගත්ත	එම	එම	0	2	8	150
L 602	බන්ඩරවත්ත පොහොත් කුරුඳුවත්ත	රුජසත්තක	කැලේ	6	3	35	50
M 602	බන්ඩරවත්ත	කළුකන්කිරිගේ ජනිස් පිරිස්ගේ රු මක්කාරගේ සහ තවත්	වගාව	3	0	11	100
N 602	එම	පී. සජෝනාමිගේ රුමක්කාරගේ සහ තවත්	එම	1	2	7	50
O 602	කෙදවකගහවත්ත නොහොත් ගොරකගහවත්ත	තන්කිරිගේ සප්පිගේ රුමේරුගේ රු මක්කාරගේ සහ තවත්	එම	4	3	24	150
P 602	කැදවකගහවත්ත	සප්පිගේ පිරිස්ගේ රුමක්කාරගේ	එම	2	2	30	150
Q 602	කැදවකගහවත්ත නොහොත් ගොරකගහවත්ත	එම	එම	2	3	36	60
R 602	දෙල්ගහවත්ත	බී. පුත්තියාමිගේ රුමක්කාරගේ සහ තවත් එම	එම	3	0	0	100
S 602	එම	ඇම්. නිකුලස් පිරිස්ගේ රුමක්කාරගේ සහ තවත්	එම	1	0	0	150
T 602	වෙලුගහවත්ත	එම්. දනියෙල් පිරිස් සහ තවත් අස	එම	1	1	35	300
U 602	කික්කහවත්ත	එම	එම	0	2	7	300
V 602	එම	එම්. කොර්නෙලියස් පිරිස් සහ තවත්	එම	0	1	29	100
W 602	එම	බී. බන්ධියන් පිරිස්ගේ රුමක්කාරගේ	එම	2	2	22	100
X 602	එම	කලුකන්කිරිගේ කර්ලියා පිරිස් සහ තවත්	එම	2	2	8	200
Y 602	කල්ගහවත්ත	තන්කිරිගේ බන්ධියන් රුමේරු	එම	0	3	21	150
Z 602	එම	එම්. අන්දරිස් පිරිස් සහ තවත්	මිට්ට	0	0	16	50
A 603	කදුපාහොඩ්ගේලුන්ද	එම්. සාමියෙල් පිරිස් සහ තවත්	කැලේ	0	1	14	20
B 603	කල්ගහවත්ත	එම්. අන්දරිස් පිරිස් සහ තවත්	වගාව	0	2	37	100
C 603	කල්ගහවත්තම්මිට	එම	මිට්ට	0	0	29	50
D 603	එම	එම්. සාමියෙල් පිරිස් සහ තවත්	එම	0	0	17	50
E 603	කල්ගහවත්ත	එම්. සාමියෙල් පිරිස්	වගාව	0	1	0	150
F 603	එම	එම්. කොර්නෙලියස් පිරිස් සහ තවත්	එම	0	2	2	150
G 603	එම	බී. බන්ධියන් පිරිස්ගේ රුමක්කාරගේ	එම	1	1	14	100
H 603	මිල්ලගහවත්ත	එම	එම	2	2	6	150
I 603	කල්ගහවත්තේම්මිට නොහොත් එහොඩ්වත්ත පාඩු මිට්ට	එම්. සාමියෙල් පිරිස් සහ තවත්	මිට්ට	0	1	24	50
J 603	කල්ගහවත්තේම්මිට	බී. බන්ධියන් පිරිස්ගේ රුමක්කාරගේ වගාව	එම	0	2	7	50
K 603	මධුපාඩුලම්මිට	එම්. සප්පිගේ පිරිස්ගේ රුමක්කාරගේ	එම	0	1	14	50
L 603	එම	එම්. ජේෂ්වන්තස් පිරිස්	කුමුර	0	1	21	100
M 603	එම	එම්. පිචන් පිරිස්ගේ රුමක්කාරගේ	එම	0	1	35	100
N 603	මිල්ලගහවත්තපාඩුලම්මිට	එම්. කියෙදුරිස් පිරිස් සහ තවත්	මිට්ට	1	1	12	50
O 603	කල්ගහවත්ත නොහොත් එහොඩ්වත්තපාඩුලම්මිට	එම්. ලියානෙරිස් පිරිස් සහ තවත්	එම	0	2	35	50
P 603	කල්ගහවත්තපාඩුලම්මිට	එම්. කියෙදුරිස් පිරිස් සහ තවත්	එම	0	2	7	50
Q 603	කල්ගහවත්තපාඩුලම්මිට නොහොත් එහොඩ් වත්ත පාඩු මිට්ට	එම්. අන්දරිස් පිරිස් සහ තවත්	මිට්ට	0	2	12	50
R 603	එම	එම්. බන්ධියන් පිරිස් සහ තවත්	එම	0	1	24	50

මෙම ඉඩම් ගැණ වැඩිදුර සාරණ සර්වේකර්ස් හඳුන්වා දීමට අවස්ථාවක් ඇති බවට ප්‍රචාරය කරනු ලබන්නේ ආණ්ඩුවේ උපදේශනා දෙපාර්තමේන්තුවේ දැනගත් ප්‍රචාරය.

ගරුකර ආණ්ඩුකාර උතුරු පළාතේ සේවයේ ආඥාලෙස,
 ජේ. ජේ. ජෝර්ඩන්,
 මහාසඤ්ඤාතිස් මෙහුමිට.

No. 1,144, w. P. Colonial Secretary's Office, Colombo, April 26, 1901.

ON Tuesday, June 18, 1901, at 12 noon, the Hon. the Government Agent for the Western Province will put up to auction, at his office in Colombo, the under-mentioned portions of Crown Land, on the terms authorized by Government.

Lot.	Name of Land.	Name of Claimant.	Description.	Extent.			Upset Price per Acre. Rs.
				A.	R.	P.	
Z 798	Kadawalawatta	Kankanige Juwanis	Garden	0	3	8	20
A 799	Do.	do.	do.	0	1	14	20
G 799	Kiripellagahawatta	Suduhakuruge Migel Fernando	Cinnamon about 6 years old	0	2	27	75

Preliminary plan 10,921. Situation—Palle pattu of Salpiti korale. Village—Nampamunuwa.

Lot.	Name of Land.	Name of Claimant.	Description.	Extent. A. R. P.	Upset Price per Acre. Rs.
Preliminary plan 10,535. Situation—Meda pattu of Hewagam korale. Village—Halpe.					
8768	Kajugahakumbura	Crown	Abandoned field	0 0 18	10
8769	Morabawilakumbura	Crown	Paddy field	0 0 25	10
8770	Morabawilawatta	P. Themanis	Cocoanut 1 to 12 years old	1 0 36	20
8771	Do.	Radage Jana	Cocoanut 1 to 15 years old	0 3 37	20
8773	Do.	do.	Cocoanut 1 to 6 years old	0 3 5	20
8774	Do.	—	Cocoanut plants 4 years old	0 2 38	10
8775	Morabawilahena	Crown	Jungle	0 2 0	10
Preliminary plan 10,537. Situation—Meda pattu of Hewagam korale. Village—Pinnawala.					
8780	Migahawatta	Bempi Appu	Encroachment	0 1 9	10
8781	Kahanoyabodalanda	Mangris Appu	6 cocoanut plants 6 years old	0 1 21	20
Village—Uggala.					
8783	Ihalawalawatta	M. G. Mudalihami	6 cocoanut plants 10 years old	0 2 34	20
8784	Do.	do.	6 cocoanut plants 20 years old	1 0 36	40
Preliminary plan 9,938. Situation—Adikari pattu of Hewagam korale. Village—Mulleriyawe Udumulla					
C. 632	Etapandeniya or Babollagahakumbura	N. Suwaris Perera and others	Paddy field	3 1 20	80
6814	Etapandeniya	Crown	do.	2 2 39	57
6815	Do.	do.	Deniya	8 1 15	30
Preliminary plan 10,557. Situation—Udugaha pattu of Hewagam korale. Village—Veralupitiya.					
8840	Karagollekanda	P. Jnsay Appu	Cocoanut plants 1 year old	1 2 15	20
8841	Do.	do.	Cocoanut plants 6 years old	0 3 24	20
8842	Demettahettelanda	do.	Cocoanut plants 8 years old	0 2 15	20
8843	Karagahalanda	do.	Cocoanut plants 9 years old	0 3 20	20
Preliminary plan 3,582. Situation—Palle pattu of Salpiti korale. Village—Gangodawila.					
N 10	Dawatagahawatta	Don Abraham	Cinnamon	1 2 22	40

Further information respecting these lands may be obtained from the Surveyor-General, and respecting the conditions of sale from the Hon. the Government Agent, Western Province.

By His Excellency the Governor's command,

J. J. THORBURN,
for Colonial Secretary.

No. 1,144, W. P.

විෂි 1901 ක්වු අප්‍රේල් මස 26 වෙනි දින කොළඹ

මහසෙනෙවුකාරිස්සර්වකාරියාණන්ගේ කන්තෝරුවේදී.

විකුණාභිදානාචාර්යවරයාණන්ගේ ආණ්ඩුවේ ඵ්පත්තලයකට අයත්ව පිහිටි මෙහි පහත සඳහන්වන ආණ්ඩුව සත්කම ඉඩම් ආණ්ඩුවේ නියෝගවල ප්‍රකාරයට විෂි 1901 ක්වු ජූනි මස 18 වෙනි දිනවු අභ්‍යන්තර විකුණුමට දාම 12ට කොළඹ කමිටුවේදී වෙන්දේසිකර විකුණුවට යෙදෙන්නා වූයේ.

කො.	ඉඩමේ නම.	අයිතිකරු කිසිවයා.	අන්දම.	මහස. අ. රු. ප.	අක මිල. රු.
Z 798	කඩවලවත්ත	කන්කානියේ ජුවානිස්	මහාව	0 3 8	20
A 799	එම	එම	එම	0 1 14	20
G 799	කිරිපැල්ලගහවත්ත	සුද්ධකරුගේ මිහෙල් ප්‍රසාන්ද	6 අචිරුදු මසක් කුරුදු	0 2 27	75
සිතියම 10,921. පිහිටීම සල්පිටිකෝරලේ පල්ලේපත්තුව. ගම—කාමරවුපුව. මහස. අක මිල.					
8768	සල්පිටිකරු	ආණ්ඩුව	අචිරුදු 1 ක්ව 12 දක්වා මසක්	0 0 18	10
ගම—අංගමපිටිය.					
8769	මොරබාමලකුඹුර	ආණ්ඩුව	එම	0 0 25	10
8770	එම වත්ත	ප. තේමානිස්	අචිරුදු 1 ක්ව 12 දක්වා මසක්	1 0 36	20
8771	එම	රදගේ ජනා	එම 1 ක්ව 15	0 3 37	20
8773	එම	එම	එම 1 ක්ව 6	0 3 5	20
8774	එම	—	අචිරුදු 4ක් මසක් පොල්	0 2 38	10
8775	එම හේත	ආණ්ඩුව	කැලේ	0 2 0	10

කො.	ඉඩමේ නම.	අයිතිකම්කීන්ගේ නම.	අක්ෂර.	අක්කර		
				ආ. රු. ප.	රු.	
8780	මහවැන්න	සිතියම 10,537. ගම—පිත්තවල.		0	1 9	10
8781	කහනමාබොව ලන්ද	බෙහෙසිඅප්පු මාන්ත්‍රිකඅප්පු	වැඩිපුර අල්ලාගත් ඉඩම 6 අචරුද වසස් පොල්පැලූණ	0	1 21	20
8783	ඉහලාවලවත්ත	ම. ග. මුදලියාමි	10 එම 6ක්	0	2 34	20
8784	එම	එම	20 එම 6ක්	1	0 36	40
C 632	ඇටපත්තේනිය නො කොත් රබොල්ල	සිතියම 9,938. ගම—මුල්ලෙරියාවේ උඩුමුල්ල.				
6814	ගහකුඹුර	ක. සුමාරිස් ප්‍රෙරු සහ තවත් අමුර	එම	3	1 20	80
6815	ඇටපත්තේනිය එම	ආණ්ඩුව	දෙකිය	2	2 39	50
8840	සිතියම 10,557. පිහිටීම පෙරවාගම්කෝරලේ උඩුගහපත්තුව. ගම—වරපිටිය.	කරගොල්ලේකන්ද ප. ජයේඅප්පු	එක් අචරුද වසස් පොල්පැලූණ	1	2 15	20
8841	එම	එම	6 එම එම	0	3 24	20
8842	දෙමවනැත්තලන්ද	එම	8 එම එම	0	2 15	20
8843	කරගහලන්ද	එම	9 එම එම	0	3 20	20
N 10	දවවගහවත්ත	සිතියම 3,582. පිහිටීම සල්පිටිකෝරලේ පල්ලේපත්තුව. ගම—ගංගොඩවිල.	දොන් ඒමුනම් කුරුදු	1	2 22	40

මෙම ඉඩම් ඇණ වැඩිපුර කාරණා සර්වේචර්පනරුද්‍රව්‍යාසේයෙන්ද, එකිනිමේ කොන්දේසි ගැණ බස්නාතිර දිසාවේ වංගොඩවිල ආණ්ඩුවේ ඒජන්තලන්තාත්සේයෙන්ද දැනගත්ව පුළුවන.
 කරුණු ආණ්ඩුකාර උතුමානන්වගහපත්තේයේ ආසව ලෙස,
 ජේ. ජේ. යෝර්ටන්,
 ගෙනෙකුකාරිස් වෙනුවට.

No. 1,145, W. P. Colonial Secretary's Office, Colombo, May 2, 1901.

ON Friday, June 21, 1901, at 12 noon, the Hon. the Government Agent for the Western Province will put up to auction, at his office in Colombo, the under-mentioned portions of Crown Land, on the terms authorized by Government.

Preliminary plan 4,311. Situation—Palle pattu of Salpiti korale. Village—Attidiya.

Lot.	Name of Land.	Name of Claimant.	Description.	Extent.		Upset Price per Acre. Rs.
				A. R. P.		
1	Ambagahawatta	P. Don Agris Seneviratne and others	Old garden	2	3 2	150
2	Bogahawattamarala	P. Allis Peris and others	do.	1	2 21	150
3	Kogahawatta	G. Don Johanis and others	do.	2	2 29	150
4	Ambagahawatta	G. Dona Karlina Nonohami and others	do.	1	2 33	150
5	Talgahawatta	P. Don Hendrick Appuhami and others	do.	0	3 7	150
6	Talahnawatta	do.	do.	0	3 4	150
7	Ketakelegahawatta	P. Don Abraham Appuhami and others	do.	1	2 1	150
8	Do.	M. Ana Dias and others	do.	3	0 10	150
9	Do.	P. Don Nicholas Appuhami and others	do.	1	0 34	150
10	Delkadahawatta	N. Samuel Fonseka	do.	1	2 13	150
11	Galagawatta	P. Bastian Perera and others	do.	1	0 3	150
12	Do.	W. Bastian Dabaray and others	do.	0	2 1	150
13	Welabodawatta	P. Saranis Peris and others	do.	3	3 27	150
14	Dahalagodawatta	M. Kornelis Dias and others	do.	1	3 3	150
15	Gammanayawatta	K. Don Joseph Appuhami and others	do.	0	3 18	150
16	Yapanniawatta	P. Saranis Peris Appuhami and others	do.	4	1 7	150
17	Gorakagahawatta	K. Isohami and others	do.	0	1 25	150
18	Do.	K. Dona Maria and others	do.	0	1 37	150
19	Kahatagahawatta	M. Kornelis Dias	do.	1	2 12	150
20	Gonnagahawatta	P. Saranis Peris and others	do.	0	2 28	150
21	Do.	L. Joreas Colendo	do.	0	2 34	150
22	Ketankirillagahawatta	T. Lewis Fernando and others	do.	2	0 17	150
23	Kahatagahawatta	G. Carolis Perera and others	do.	0	3 24	150
24	Do.	G. Pasquel Perera and others	do.	0	3 6	150
25	Ambagahawatta	M. Banchi Hami and others	do.	1	3 21	150
26	Muttetuawatta	L. Joreas Colendo	do.	0	3 22	150
27	Do.	Johanis Perera	do.	2	0 0	150
28	Manawalawatta	G. Pasquel Perera and others	do.	1	2 3	150
29	Do.	P. Saranis Peris Appuhami and others	do.	2	0 5	150
30	Do.	Bastian Perera and others	do.	0	2 4	150

Lot.	Name of Land.	Name of Claimant.	Description.	Extent.			Upset Price
				A.	R.	P.	per Acre. Rs.
31	Manawalawatta	M. Ana Dias and others	Old garden and cinnamon	2	1	7	150
32	Ketakelagahawatta	do.	Old garden	2	0	10	150
33	Tainbigeowita	S. Lewis Fernando	Paddy field	0	0	31	50
34	Dawatagahaowita	P. Saranis Peris and others	Cacao, cinnamon, and plantains	1	3	30	150
35	Jambugahaowita	P. Saranis Peris Appuhami and others	Old garden	1	0	33	150
36	Do.	M. Ana Dias and others	do.	0	1	26	150
37	Ketakelagahawatta	do.	do.	1	3	17	150
38	Manawalakumbura	P. Saranis Peris and others	Paddy field	4	1	33	50
39	Do.	M. Ana Dias and others	do.	4	3	16	50
40	Pokunaowita	do.	Cinnamon and plan- tains	1	3	35	150
45	Manawalakumbura	G. Don Johanis and others	Paddy field	0	3	25	50
48	Mampegeowita	P. Don Abram Appuhami and others	do.	1	0	22	50
49	Asweddumakarawa	Don Agris Seneviratne and others	do.	1	2	30	50
50	Do.	M. Cornelis Dias and others	do.	1	3	30	50
51	Kongahawatta	D. David and others	Cacao, cinnamon, and owita	2	3	35	150
52	Talgahawatta	G. Don Jeronis, P. V. and others	do.	1	1	33	150
53	Indigahadeniya	G. Don David and others	Paddy field	5	0	32	50
54	Talgahawatta	K. Dona Linahami and others	Owita, cacao, and cinnamon	4	1	4	150
55	Gorakagahaowita	P. Don Abram Appuhami and others	Cinnamon	0	1	23	150
56	Pokunakarekumbura	P. Don Agris Seneviratne and others	Paddy field	5	1	18	50
57	Karadeniya	P. Allis Andre Peris and others	do.	3	2	3	50
58	Galabodakahatagahawatta	G. Don Andiris and others	Old garden	1	3	18	150
59	Kahatagahawatta	M. Gabriel Perera and others	do.	2	0	26	150
60	Talagahawatta	M. Dona Liminahami and others	do.	1	1	37	150
61	Kiripellagahawatta	P. Don Abram Appuhami and others	do.	2	3	6	150
62	Telembugabawatta	G. Dona Carlina or Nonahami and others	do.	3	0	6	150
63	Arangalagewatta	O. Siman Perera and others	do.	0	3	18	150
64	Pawalagoda Kalaniaowita	G. Don Johanis and others	Old garden and cinnamon	4	0	35	150
65	Karadeniya	G. Don Johanis Peris and others	Paddy field	10	0	0	50
66	Kiripellagahawatta	N. G. Mendis	Old garden	0	1	6	150
67	Do.	K. Don Girigoris and others	do.	0	2	9	150
68	Do.	K. Andris Perera	do.	1	0	36	150
69	Gorakagahawatta	P. Jarlis Franis and others	do.	0	1	0	150
70	Korugonemuwawatta	M. Noris Dias and others	do.	2	0	4	150
71	Bogahawatta	P. Don Hendrick Appuhami and others	Cacao, cinnamon, and owita	4	3	21	150
73	Wattepaulakaredeniya	P. Don Abraham Appuhami and others	Paddy field	6	1	13	50
74	Dawatagahawatta	P. Samuel Fonseka	Old garden	1	3	27	150
75	Do.	M. Kornelis Dias	Old garden and cinnamon	0	2	2	150
76	Dawatagahaowita	M. Noris Dias and others	do.	0	3	12	150
77	Ketakelagahawatta	M. Kornelis Dias	Old garden	0	0	38	150
78	Do.	M. Kornelis Dias and others	do.	0	3	39	150
79	Maligawawatta	T. Vipasse Terunnanse	do.	1	0	25	150
80	Delgahaowita	P. Nekatige Samuel Fonseka and others	Cinnamon	1	3	34	150
81	Pokunaowita	P. Don Hendrick Appuhami and others	Cinnamon and cacao	1	1	23	150
82	Mahaowita	K. Don Abraham and others	Paddy field	3	0	20	50
83	Andawaladeniya	Janis Alwis and others	do.	8	0	0	50
83½	Do.	Crown	do.	7	2	32	50
84	Welikadiyawatta	H. Don William and others	Old garden	1	3	37	150
85	Kiriwatteduwawatta	J. Don Aronis Appuhami and others	do.	1	1	14	150
87	Maliyawatta	M. Kornelis Dias and others	do.	2	2	16	150
88	Galabodawatta	G. Dona Carlina or Nonahami and others	do.	2	1	21	150
89	Do.	P. Gabriel Fonseka and others	do.	1	1	5	150
90	Kongahawatta	M. Dabaray and others	do.	0	3	9	150
91	Galabodawatta	G. Tulo Fernando and others	do.	0	0	35	150
92	Galabodawatta	M. Ana Dias and others	do.	2	3	7	150
93	Yatipawawatta	K. Don Bastian Appuhami and others	do.	1	1	24	150
94	Hikgahawatta	K. Don Solomon Appuhami and others	do.	1	2	39	150
95	Velikadagewatta	H. Don William and others	do.	1	1	15	150
96	Ketakelagahawatta	P. Christian Peris Appuhami and others	do.	1	1	16	150

Lot.	Name of Land.	Name of Claimant.	Description.	Extent.		Upset Price
				A.	R. P.	per Acre. Rs.
97	Totapitiyawatta.	K. Don Abraham and others	Old garden	1	2 37	150
98	Wattepaulakumbura	do.	Paddy field	2	2 20	50
99	Galabodawatta	R. Samuel Perera and others	Old garden	0	2 7	150
100	Ketakelagahawatta	M. Yohana Dabaray and others	do.	1	1 7	150
101	Do.	K. Don David and others	do.	0	1 21	150
102	Yakkaliwatta	K. Harmanis Perera and others	do.	1	0 18	150
103	Kanattewatta.	K. Don Solomon Appuhami and others	do.	0	3 22	150
104	Dombagahawatta	M. Don Abraham and others	do.	0	3 6	150
105	Ussigewatta	P. Don Hendrick Appuhami and others	do.	1	0 29	150
106	Korapagamagewatta	K. Don Bastian Appuhami and others	do.	1	2 3	150
107	Delgahawatta	G. Don Bastian Appuhami and others	do.	0	3 26	150
109	Kolainnekumbura	G. Siyadoris Perera and others	Paddy field	2	1 8	50
110	Do.	K. Don Bastian Appuhami	do.	1	0 37	50
111	Do.	P. Hendrick Perera and others	do.	1	2 17	50
112	Do.	G. Andris Perera and others	do.	4	2 21	50
113	Kurundugahakolainnekumbura	K. Don Nicholas and others	do.	1	2 26	50
114	Talgahakudalikaredeniya	James Alwis and others	do.	55	0 22	50
114 1/2	Do.	Crown	do.	45	1 18	50
115	Kiripellagahawatta	W. Bastian Fernando and others	Old garden	6	2 31	150
116	Polgahawatta	G. Lewis Perera and others	do.	0	2 15	150
117	Telambugahawatta	K. Don Karolis and others	Cinnamon	1	2 18	150
117 1/2	Do.	Crown	Jungle	2	3 20	20
118	Kahatagahawatta	P. Hendrick Perera and others	Old garden	6	1 25	150
119	Kewitiowita	do.	Plantains	3	0 35	20
120	Kewitiowitakumbura	K. Don Bastian Appuhami and others	Paddy field	4	0 32	50
123	Delgahawatta	K. Don Nicholas and others	Old garden	2	2 13	150

Further information respecting these lands may be obtained from the Surveyor-General, and respecting the conditions of sale from the Hon. the Government Agent, Western Province.

By His Excellency the Governor's command,

J. J. THORBURN,
for Colonial Secretary.

No. 1,145, W. P.

වර්ෂ 1901 ජූනි මාස 2 වෙනි දින කොළඹ
මහසෙනෙට්ටාරිස් ජනරාල්ගේ කන්තෝරුවේදීය.

මහසෙනෙට්ටාරිස් ජනරාල්ගේ ජනරාල්ගේ විසින් මෙහි පහත සඳහන්වන ආණ්ඩුව සන්තක ඉඩම් ආණ්ඩුවේ නියෝගවල ප්‍රකාරයට වර්ෂ 1901 ජූනි මස 21 වෙනි දිනට සිකුරුදා දවල් 12ට කොළඹ කම්මේරියේදී වෙන්දේසිකර විකුණනට යෙදෙනවා ඇත.

සියලුම 4,311. පිහිටීම සල්පිටිකෝරලේ පල්ලේපත්තුව. ගම—අත්තිහිස. අක්කර මහක. සහ මිල. රු.

නො.	ඉඩමේ නම.	අයිතිකම් කියන්නා.	අත්දම.	අ. රු. ප.	අක්කර මහක. සහ මිල. රු.
1	අම්බකවත්ත	ප. දෙව් ආශ්‍රිත සෙනෙට්ටාරිස් සහ තවත්	පරණ වගාව	2 3 2	150
2	බෝගකවත්තත්තරල	ප. අල්ලිය පිරිස් සහ තවත්	එම	1 2 21	150
3	කොස්කවත්ත	ග. දෙව් ජෝනාතන් සහ තවත්	එම	2 2 29	150
4	අම්බකවත්ත	ග. දෙව් කරලියා කෝනාගම් සහ තවත්	එම	1 2 33	150
5	තල්ගකවත්ත	ප. දෙව් ගෙන්දික් අල්පුතාම් සහ තවත්	එම	0 3 7	150
6	කලකිකවත්ත	එම	එම	0 3 4	150
7	කැටකැලගකවත්ත	ප. දෙව් ඒමුනම් අල්පුතාම් සහ තවත්	එම	1 2 1	150
8	එම	ම. ආනා ඩයස් සහ තවත්	එම	3 0 10	150
9	එම	ප. දෙව් නිකුල් අල්පුතාම් සහ තවත්	එම	1 0 34	150
10	දෙල්කඩකවත්ත	න. සමුවල් පොත්සේනා	එම	1 2 13	150
11	ගලුගවත්ත	ප. බස්නිගන් ප්‍රේම සහ තවත්	එම	1 0 3	150
12	එම	ව. බස්නිගන් දඹුල්ල සහ තවත්	එම	0 2 1	150
13	වෙලුබොඩවත්ත	ප. කරනිස් පිරිස් සහ තවත්	එම	3 3 27	150
14	දකලගොඩවත්ත	ම. කොර්නෙලියස් ඩයස් සහ තවත්	එම	1 3 3	150
15	ගම්මනපාවත්ත	ග. දෙව් ජෝනාතන් අල්පුතාම් සහ තවත්	එම	0 3 18	150
16	කාපන්තිවත්ත	ප. කරනිස් පිරිස් අල්පුතාම් සහ තවත්	එම	4 1 7	150

නො.	ඉඩම් නම.	අයිතියක් කියන්නා.	අත්දම.	මහත.		අක්කර
				අ. රු. ප.	රු.	ක මිල.
17	ගොරකගහවත්ත	ක. ඉසෝනාමි සහ තවත්	පරණ වගාව	0	1 25	150
18	එම	ක. දෙසන රේගා සහ තවත්	එම	0	1 37	150
19	කහවගහවත්ත	ම. කොර්නෙලියස් ඩැස්	එම	1	2 12	150
20	ගොත්තගහවත්ත	ප. සරනිස් පිරිස් සහ තවත්	එම	0	2 28	150
21	එම	ල. ජේරොන් කොලොන්බෝ	එම	0	2 34	150
22	කැටකිරිල්ලගහවත්ත	ව. එච්ස් ප්‍රනාන්දු සහ තවත්	එම	2	0 17	150
23	කහවගහවත්ත	ග. කරෝලියස් ප්‍රේරු සහ තවත්	එම	0	3 24	150
24	එම	ග. පාස්කල් ප්‍රේරු සහ තවත්	එම	0	3 6	150
25	අඹගහවත්ත	ම. බාන්විලාම් සහ තවත්	එම	1	3 21	150
26	මුත්තෙට්ටුවවත්ත	ල. ජේරොන් කොලොන්බෝ	එම	0	3 22	150
27	එම	ජේතානිස් ප්‍රේරු	එම	2	0 0	150
28	මානවලවත්ත	ග. පාස්කල් ප්‍රේරු සහ තවත්	එම	1	2 3	150
29	එම	ප. සරනිස් පිරිස් අරපුතාමි සහ තවත්	එම	2	0 5	150
30	එම	බස්නිගන් ප්‍රේරු සහ තවත්	එම	0	2 4	150
31	එම	ම. ඇතා ඩයස් සහ තවත්	එම සහ කුරුඳු	2	1 7	150
32	කැටකැලගහවත්ත	ම	පරණ වගාව	2	0 10	150
33	තැඹිණි මිටිට	ස. එච්ස් ප්‍රනාන්දු	කුඹුර	0	0 31	50
34	දවවගහමිට්ට	ප. සරනිස් පිරිස් සහ තවත්	පොල්, කුරුඳු සහ කෙසෙල්	1	3 30	150
35	ජලිමුනකමිට්ට	ප. සරනිස් පිරිස් අරපුතාමි සහ තවත්	පරණ වගාව	1	0 33	150
36	එම	ම. ඇතා ඩයස් සහ තවත්	එම	0	1 26	150
37	කැටකැලගහවත්ත	එම	එම	1	3 17	150
38	මානවලකුඹුර	ප. සරනිස් පිරිස් සහ තවත්	කුඹුර	4	1 33	50
39	එම	ම. ඇතා ඩයස් සහ තවත්	එම	4	3 16	50
40	පොකුනමිට්ට	එම	කුරුඳු සහ කෙසෙල්	1	3 35	150
45	මානවලකුඹුර	ග. දෙත් ජේතානිස් සහ තවත්	කුඹුර	0	3 25	50
48	මාලේපේමිට්ට	ප. දෙත් ඒබ්‍රහම් අරපුතාමි සහ තවත්	එම	1	0 22	50
49	අස්වැද්දුමකරව	දෙත් ආග්‍රිස් සෙනෙවිරත්න සහ තවත්	එම	1	2 30	50
50	එම	ම. කොර්නෙලියස් ඩයස් සහ තවත්	එම	1	3 30	50
51	කෝත්තගහවත්ත	දෙත් දුට්ටු සහ තවත්	පොල්, කුරුඳු සහ මිට්ට	2	3 35	150
52	කල්ගහවත්ත	ග. දෙත් ජේරෝනිස් පො. මි. සහ තවත්	එම	1	1 33	150
53	ඉදිකඳෙහිග	ග. දෙත් දුට්ටු සහ තවත්	කුඹුර	5	0 32	50
54	කල්ගහවත්ත	ක. දෙසන ලියානාමි සහ තවත්	මිට්ට, පොල් සහ කුරුඳු	4	1 4	150
55	ගොරකගහමිට්ට	ප. දෙත් ඒබ්‍රහම් අරපුතාමි සහ තවත්	කුරුඳු	0	1 23	150
56	පොකුනකරේකුඹුර	ප. දෙත් ආග්‍රිස් සෙනෙවිරත්න සහ තවත්	කුඹුර	5	1 18	50
57	කරදෙහිග	ප. අල්ලියස් අත්දෙ පිරිස් සහ තවත්	එම	3	2 3	50
58	ගලබොඩකහවගහ වත්ත	ග. දෙත් අන්ද්‍රියස් සහ තවත්	පරණ වගාව	1	3 18	150
59	කහවගහවත්ත	ම. ගනුණෙල් ප්‍රේරු සහ තවත්	එම	2	0 26	150
60	කැලගහවත්ත	ම. දෙසන ලියානාමි සහ තවත්	එම	1	1 37	150
61	කිරිපැල්ලගහවත්ත	ප. දෙත් ආබ්‍රහම් අරපුතාමි සහ තවත්	එම	2	3 6	150
62	කෙලඹුගහවත්ත	ග. දෙසන කරලියා හොහොන් හොහෝනාමි සහ තවත්	එම	3	0 6	150
63	අරත්ගලහවත්ත	ම. හිමන් ප්‍රේරු සහ තවත්	එම	0	3 18	150
64	පවලුණොඩකලඹුත්ත මිට්ට	ග. දෙත් ජේතානිස් සහ තවත්	පොල් සහ කුරුඳු	4	0 35	150
65	කරදෙහිග	ග. දෙත් ජේතානිස් පිරිස් සහ තවත්	කුඹුර	10	0 0	50
66	කිරිපැල්ලගහවත්ත	ක. ග. මැන්දිස්	පරණ වගාව	0	1 6	150
67	එම	ක. දෙත් ලියානාමි සහ තවත්	එම	0	2 9	150
68	එම	ක. අන්ද්‍රියස් ප්‍රේරු	එම	1	0 36	150
69	ගොරකගහවත්ත	ප. සරනිස් ප්‍රනාන්දු සහ තවත්	එම	0	1 0	150
70	කොරුහොනෙමුව වත්ත	ම. හොරිස් දියස් සහ තවත්	එම	2	0 4	150
71	බෝගහවත්ත	ප. දෙත් ගෙනදියස් අරපුතාමි සහ තවත්	පොල්, කුරුඳු සහ මිට්ට	4	3 21	150
73	වත්තේපාටුලකරේ දෙහිග	ප. දෙත් ඒබ්‍රහම් අරපුතාමි සහ තවත්	කුඹුර	6	1 13	50

නො.	ඉඩමේ නම.	අයිතියට කීයන්තා.	අන්දම.	මහ.		අක්කර සහ මිල.
				අ. රු. ප.	රු.	
74	දවවගහවත්ත	ප. හමුවෙල් පොත්සේකා	පරණ වගාව	1	3 27	150
75	එම	ම. කොර්නෙලියස් ඩයස්	පොල් සහ කුරුඳු	0	2 2	150
76	දවවගහමිට්ට	ම. කොර්නෙල් ඩයස් සහ තවත්	එම	0	3 12	150
77	කැවකැලගහවත්ත	ම. කොර්නෙලියස් ඩයස්	පරණ වගාව	0	0 38	150
78	එම	එම සහ තවත්	එම	0	3 39	150
79	මාලිකාවත්ත	ට. විසය සහ තෙරුන්තාත්සේ	එම	1	0 25	150
80	දෙල්ගහමිට්ට	ප. කැකතිගේ හමුවෙල් පොත් සේකා සහ තවත්	කුරුඳු	1	3 34	150
81	තොකුගමිට්ට	ප. දෙව් ගෙත්දික් අප්පුහාමි සහ තවත්	කුරුඳු සහ පොල්	1	1 23	150
82	මහමිට්ට	ක. දෙව් ඒබ්‍රහම් සහ තවත්	කුඹුර	3	0 20	50
83	අත්දවුල්දෙතිස	ජේම්ස් අල්විස් සහ තවත්	එම	8	0 0	50
83½	එම	ආණ්ඩුව	එම	7	2 32	50
84	මාලිකාවත්ත	ක. දෙව් මිලිගම් සහ තවත්	පරණ වගාව	1	3 37	150
85	කිරිවත්තේදුවත්ත	ජ. දෙව් අරෝනිස් අප්පුහාමි සහ තවත්	එම	1	1 14	150
87	මාලිකාවත්ත	ම. කොර්නෙලියස් ඩයස් සහ තවත්	එම	2	2 16	150
88	ගලබොඩවත්ත	ග. දෙව් කර්ලිනා කොකොන් නොකෝහාමි සහ තවත්	එම	2	1 21	150
89	එම	ප. ගේබ්‍රාල් පොත්සේකා සහ තවත්	එම	1	1 5	150
90	කෝත්තවත්ත	ම. ඩාවිඩ් සහ තවත්	එම	0	3 9	150
91	ගලබොඩවත්ත	ග. කුලෝ ප්‍රනාන්දු සහ තවත්	එම	0	0 35	150
92	එම	ම. ඇනා ඩයස් සහ තවත්	එම	2	3 7	150
93	ගලබොඩවත්ත	ක. දෙව් ඩස්නිගන් අප්පුහාමි සහ තවත්	එම	1	1 24	150
94	හිත්තවත්ත	ක. දෙව් සලමොන් අප්පුහාමි සහ තවත්	එම	1	2 39	150
95	මාලිකාවත්ත	ක. දෙව් මිලිගම් සහ තවත්	එම	1	1 15	150
96	කැවකැලගහවත්ත	ප. ක්‍රිස්තියන් පිරිස් අප්පුහාමි සහ තවත්	එම	1	1 15	150
97	තොටපිට්ටවත්ත	ක. දෙව් ඒබ්‍රහම් සහ තවත්	එම	1	2 37	150
98	වත්තේට පුලකුඹුර	එම	කුඹුර	2	2 20	50
99	ගලබොඩවත්ත	ජ. හමුවෙල් ප්‍රේම සහ තවත්	පරණ වගාව	0	2 7	150
100	කැවකැලගහවත්ත	ම. සොහොනා දාවිද් සහ තවත්	එම	1	1 7	150
101	එම	ක. දෙව් දුමින් සහ තවත්	එම	0	1 21	150
102	සත්කාලිවත්ත	ක. හර්මානිස් ප්‍රේම සහ තවත්	එම	1	0 18	150
103	කතන්තේවත්ත	ක. දෙව් සලමොන් අප්පුහාමි සහ තවත්	එම	0	3 22	150
104	දෙමුගහවත්ත	ම. දෙව් ඒබ්‍රහම් සහ තවත්	එම	0	3 6	150
105	උස්සිගේවත්ත	ප. දෙව් ගෙත්දික් අප්පුහාමි සහ තවත්	එම	0	1 29	150
106	කොරපාගමගේවත්ත	ක. දෙව් ඩස්නිගන් අප්පුහාමි සහ තවත්	එම	1	2 3	150
107	දෙල්ගහවත්ත	ග. දෙව් ගෙත්දික් සහ තවත්	එම	0	3 26	150
109	කොලයිත්තේකුඹුර	ග. සිංදෝස් ප්‍රේම සහ තවත්	එම	2	1 8	50
110	එම	ක. දෙව් ඩස්නිගන් අප්පුහාමි	එම	1	0 37	50
111	එම	ප. ගෙත්දික් ප්‍රේම සහ තවත්	එම	1	2 17	50
112	එම	ග. අන්ද්‍රිස් ප්‍රේම සහ තවත්	එම	4	2 21	50
113	කුරුඳුගහකොලයිත් තේ කුඹුර	ක. දෙව් නිකුලස් සහ තවත්	එම	1	2 26	50
114	තල්ගහකුඩාලිකර දෙතිස	ජේම්ස් අල්විස් සහ තවත්	එම	55	0 22	50
114½	එම	ආණ්ඩුව	එම	45	1 18	50
115	කිරිපැල්ලගහවත්ත	ම. ඩස්නිගන් ප්‍රනාන්දු සහ තවත්	පරණ වගාව	6	2 31	150
116	පොල්ගහවත්ත	ග. එවිස් ප්‍රේම සහ තවත්	එම	0	2 15	150
117	තෙලුගහවත්ත	ක. දෙව් කැරෙලිස් සහ තවත්	කුරුඳු	1	2 18	150
117½	එම	ආණ්ඩුව	කැලේ	2	3 20	20
118	කහවගහවත්ත	ප. ගෙත්දික් ප්‍රේම සහ තවත්	පරණ වගාව	6	1 25	150
119	කැවිපිඹිට්ට	එම	කෙලේ	3	0 35	20
120	කැවිපිඹිට්ටේකුඹුර	ක. දෙව් ඩස්නිගන් අප්පුහාමි සහ තවත්	කුඹුර	4	0 32	50
123	දෙල්ගහවත්ත	ක. දෙව් නිකුලස් සහ තවත්	පරණ වගාව	2	2 13	150

මෙම ඉඩම් ගැණ මැඩිදුර කාරණා සර්වේසර්වනුලෝමයෙන් සේවයෙන්ද, මිනිනිමේ කොන්දේසි ගැණ ඩස්තාකිරි දිසාමේ මංගලාචාරි ආණ්ඩුවේ ඒජන්තලායයන්ගෙන්ද දැනගත්ව පුළුවන.

ගරුභර ආණ්ඩුකාර උතුමානත්වයන්ගේගේ ආඥාවලෙස,
ජේ. ජේ. කෝර්බන්,
මහසෙනෙකාරිස් මෙහෙවර.

No. 1,146, W. P.

Colonial Secretary's Office,
Colombo, May 2, 1901.

ON Monday, June 17, 1901, at 12 noon, the Assistant Government Agent for the Kalutara District will put up for sale or settlement, at his office in Kalutara, the under-mentioned portions of Crown Land, on the terms authorized by Government.

Lot.	Name of Land.	Name of Claimant.	Description.	Extent.			Upset Price per Acre. Rs.
				A.	R.	P.	
Preliminary plan 6,317. Village—Alutgama.							
P 439	Kekulawalawatta	Jatunge Siyanoris Perera and others	Garden and jungle	10	1	6	40
Situating in the Adikari pattu of Rayigam korale.							
Preliminary plan 740. Village—Horana.							
2840	Iriyagahakumbura	The heirs of Kalupanabadalge Samuel Perera	Paddy field	4	2	7	150
2842	Demetehettewewa	Kulupanabadalge Bastian Perera and others	do.	6	0	10	150
2843	Do.	Yakdehikandege James Kosta of Munagawa and Wanniarachchige Dustina Fonsekahamy of Horana	do.	4	1	15	150
Situating in the Kumbuke pattu of Rayigam korale							
Preliminary plan 5,894. Village—Panagoda.							
Q 352	Gallanamullekumbura	Crown	Deniya	1	2	23	30
7496	Punchiduwegodella	do.	Jungle	0	2	34	100
Village—Begomuwa.							
J 354	Godellewatta	Beddege Don Harmanis and others	Garden	4	0	16	150
K 354	Do.	do.	Low jungle	0	1	14	30
Preliminary plan 10,372. Village—Labugama.							
8124	Pitamagahena	The heirs of the deceased Tambawitige Eranis Perera	Garden	0	2	10	40
8125	Do.	Crown	Low jungle	0	1	21	20
Situating in the Munwattabage pattu of Rayigam korale.							
Preliminary plan 10,884. Village—Gamagoda.							
9891	Kereketiyemukalana	Crown	Forest	2	0	14	250
9892	Kereketiyewatta	do.	Garden	0	1	25	200
W 797	Do.	D. H. Barnes Abhayawardene and others	do.	1	0	23	200
Situating in the Kalutarabadda of the Kalutara totamune.							
Preliminary plan 1,272. Village—Nanduwa.							
Q 319	Baduwattepaula	Gamage Giran Appu	Paddy field	1	2	23	20
Village—Morantuduwa.							
W 319	Lindapaulawela	Wirasangilinekatige Giri Fernando	do.	2	0	29	20
Situating in the Waddubadda of the Panadure totamune.							
Preliminary plan 8,616. Village—Pallegoda.							
E 493	Gallanawelakumbura	Crown	Abandoned paddy field	0	2	17	10
Preliminary plan 6,931. Village—Migama.							
1130	Galapitagahagodalanda	Crown	Jungle	8	3	0	20
B 275	Galapitayagodalandaoiwita	Heirs of Karunakalege Jacoris Silva	Deniya	0	2	3	10
C 275	Do.	do.	do.	0	2	31	10
D 275	Do.	do.	do.	0	3	8	10
E 275	Do.	do.	do.	0	1	20	10
Situating in the Iddagoda pattu of Pasdun korale west.							

Further particulars respecting these lands may be obtained from the Surveyor-General, and respecting the conditions of sale from the Assistant Government Agent, Kalutara.

By His Excellency the Governor's command,

J. J. THORNBURN,
for Colonial Secretary.

No. 1,146, W. P.

වම් 1901 නවු මැයි මස 2 වෙනි දින කොළඹ

මහකොමසාරිස් ජනරාල්ගේ කන්තෝරුවේදී

කරුණාකර දැනුණේ ආණ්ඩුවේ උපදේශක ජනරාල්ගේ මහත්ම මහලු මහලු සඳහා වූ ආණ්ඩුව සඳහා වූ ආණ්ඩුවේ නියෝගවල ප්‍රකාරයට වම් 1901 නවු ජුනි මස 17 වෙනි දිනවල සඳහා දවල් 12ව කාරණා කවීමට සූදානම් වෙමින් සිටින බවට කෝ තීරණයක් ගෙන ගොස් ඇත.

පිටිය 6,317. ගම්—අළුගම.

කො.	ඉඩමේ නම.	අයිතිකම් නියෝජිතයා.	අක්ෂර.	මහලු.	අක්ෂර.
			අ.	රු.	ප.
P 439	කැකුල්වලවත්ත	ජනරාල්ගේ සිතානිස් ප්‍රේම සහ තවත්	10	1	6
					75

පිටිය, තිබෙන්නේ රජයේ ආදිකාරියකු වේ.

නො.	ඉඩමේ නම.	අයිතියම කීසත්තා.	අන්දම.	අකකර මකක. මක මිල.	
				අ. රු. ප.	රු.
2840	ජයගතකකුමුර	සිතියම 740. ගම—පහාරන. කුමුරකඩවලයේ සාමුද්‍රවලයේ උරුමක්කාරයෝ	කුමුර	4	2 7 150
2842	දෙවටතැවටවොව	කුමුරකඩවලයේ බස්නියන් පුර සහ තවත්	එම	6	0 10 150
2843	එම	මුතගම පදිනි සක්දෙහිකන්දේ ගේ ජේමිස් කොස්ත සහ හොරන පදිනි වත්තආරච්චියේ දුස්නියා පොත්පේකාගාමී	එම	4	1 15 150
පිස්වා තිබෙන්නේ රයිගම්කෝරලේ කුඹුණත්තත්තුවේ.					
Q 352	ගල්ලනමුල්ලේකුමුර	සිතියම 5,894. ගම—පහාගොඩ. රත්සත්තක	දෙහික	1	2 33 30
7496	පුත්තිදුමගොඩැල්ල	එම	කැලේ	0	2 34 100
J 354	ගොඩැල්ලේවත්ත	ගම—පහාගොඩ. බුද්දේගේ දෙත් හර්මානිස් සහ තවත්	වතාව	4	0 16 150
K 354	එම	එම	කැලේ	0	1 14 30
8124	පිටමගස්ත	සිතියම 10,372. ගම—ලමුගම. න. සිතියම තමුල්වගේ එරනිස් පුර ගේ උරුමක්කාරයෝ	වතාව	0	2 10 40
8125	එම	රත්සත්තක	කැලේ	0	1 21 20
පිස්වා තිබෙන්නේ රයිගම්කෝරලේ මුත්තත්තත්තුවේ.					
9891	කැරුකැව්දේමුකලාන	සිතියම 10,884. ගම—ගමගොඩ. රත්සත්තක	මුකලාන	2	0 14 215
9892	කැරුකැව්දේවත්ත	එම	වතාව	0	1 25 200
W797	එම	ඩී. එම්. ඩාර්ටන් අබේගව්ච්චි සහ තවත්	එම	1	0 23 200
පිස්වා තිබෙන්නේ කර්තර ගොවිමුත්තේ කර්තරබද්දේ.					
Q 319	බදුමත්තේප මුල	සිතියම 1,272. ගම—තාන්දුව. ගමගේ හීන්අප්පු	කුමුර	1	2 23 20
W319	ලියා මුලවෙල	ගම—පොරොත්තුව. මුකලාන ගිලියා කනිගේ හීරි මුකලාන	එම	2	0 29 20
පිස්වා තිබෙන්නේ පානදුර ගොවිමුත්තේ වාද්දුවද්දේ.					
E 493	ගල්ලකවෙලකුමුර	සිතියම 8,616. ගම—පල්ලේගොඩ. රත්සත්තක	පුරකුමුර	0	2 17 10
1130	ගලපිටගතගොඩලන්ද	සිතියම 6,931. ගම—මීගම. රත්සත්තක	කැලේ	8	3 0 20
B 275	ගලපිටගතගොඩලන්ද	කරුනාකලයේ ජකෝරිස් සිල්වාගේ උරුමක්කාරයෝ	දෙහික	0	2 3 10
C 275	එම	එම	එම	0	2 31 10
D 275	එම	එම	එම	0	3 8 10
E 275	එම	එම	එම	0	1 20 10

පිස්වා තිබෙන්නේ බස්නාහිර පස්දම්කෝරලේ ඉද්දගොඩපත්තුවේ.

මෙම ඉඩම ගැණ වැඩිදුර කාරණා සර්වේඤ්ච්චිකරුල්ලත්තාත්තේගෙන්ද, පිස්වීමේ කොන්දේසි ගැණ කර්තර දිස්ත්‍රික්කේ ආණ්ඩුමේ උපද්විත්තලත්තාත්තේගෙන්ද දැනගත්ව පුළුවන.

ගරුකර ආණ්ඩුකාර උතුමානත්තත්තේගේ ආඥාව ලෙස,
 ජේ. ජේ. කෝර්බන්,
 මහසෙනෙකාරිස් මෙහුවම,

No. 1,147, W. P. Colonial Secretary's Office, Colombo, May 6, 1901.

ON Friday, June 28; 1901, at 12 noon, the Hon. the Government Agent for the Western Province will put up to auction, at his office in Colombo, the under-mentioned portions of Crown Land, on the terms authorized by Government.

Preliminary plan 3,936. Situation—Palle pattu of Salpiti korale. Village—Dehiwala.

Lot.	Name of Land.	Name of Claimant.	Description.	Extent.		Upset Price per Acre. Rs.
				A.	R. P.	
12	Alutwatta	M. Simon de Silva and another	Garden	1	1 39	500
13	Do.	The heirs of Bastian Perera, late P. V. of Dehiwala	do.	6	0 8	500
14	—	S. Hendrick Appuhami of Dehiwala	do.	8	1 4	500
15	—	H. William Pinto Appuhami of Dehiwala	do.	9	3 32	500
16	—	Mr. Charles Henry Soysa of Kollupitiya	do.	5	2 26	500
17	—	—	do.	2	3 27	500
18	Alutwatta	B. Jabel Perera of Dehiwala	do.	85	0 0	500

Lot.	Name of Land.	Name of Claimant.	Description.	Extent.			Upset Price per Acre. Rs.
				A.	R.	P.	
19	Akmanawatta	L. Katrina Silva of Dehiwala	Garden	2	0	7	500
20	—	E. Louisa Silva of Dehiwala	do.	0	1	0	500
21	—	T. Louis Peris of Dehiwala	do.	0	0	36	500
22	—	S. Martino Perera, Annavi of Dehiwala	do.	0	1	6	500
23	—	M. Jacob Dias and another	do.	0	0	33	500
24	—	C. Elizabeth Fernando of Dehiwala	do.	0	1	37	500
25	Madangahawatta	do.	do.	1	0	3	500
26	Appotayakarawatta	B. Jabel Perera of Dehiwala	do.	20	1	7	500
27	Madangahawatta	A. Don Karolis of Dehiwala	do.	0	2	32	500
28	Kongahawatta	L. Juwanis Fernando of Dehiwala	do.	0	1	26	500
29	Do.	W. Hendrick Fernando of Dehiwala	do.	0	1	28	500
30	Do.	H. Brampi Fernando and others	do.	0	2	37	500
31	—	M. Kornelis Silva of Dehiwala	do.	0	1	33	500
32	—	L. Katrina Silva and another	do.	0	1	20	500
33	—	H. Joseph Fernando of Dehiwala	do.	0	3	5	500
34	—	K. Don Bonifacio Fernando of Moratuwa and another	do.	4	2	5	500
35	—	H. Joseph Fernando of Dehiwala	do.	2	1	22	500
36	—	A. Samiel Silva of Dehiwala	do.	3	0	27	500
37	—	K. Karlina Fernando and another	do.	2	2	7	500
38	—	K. Phillipp Fernando	do.	3	0	15	500
39	—	L. Bastiana Nonis	do.	2	3	32	500
40	—	K. Peduru Fernando of Dehiwala	do.	2	3	21	500
41	—	K. Peduru Fernando and another	do.	2	1	8	500
41a	—	K. Bastian Fonseka and others	do.	0	2	34	500
42	—	M. Simon Fernando	do.	2	2	33	500
43	—	K. Victoria Fernando	do.	2	1	31	500
44	—	M. Philippu Dias of Alutvidiya	do.	4	3	14	500
45	—	W. Lewis Fernando	do.	2	3	18	500
46	—	Anthony Botegue	do.	0	0	38	500
47	—	M. Bastian Fernando	do.	0	0	22	500
48	—	W. Solomon Fernando	do.	0	0	34	500
49	—	Crown	Bare land	0	0	15	50
50	—	W. Anthony Fernando	Garden	0	0	7	500
51	—	W. Lenohami	do.	0	0	7	500
52	—	W. Abraham Fernando	do.	0	1	7	500
53	—	K. Babbanayage of Dehiwala	do.	0	1	38	500
54	—	C. Karonchi Naide	do.	0	0	12	500
55	—	G. Juwanis Naide	do.	0	0	34	500
56	—	W. Juanis Alwis	do.	0	3	0	500
57	—	A. Hendrick Alwis	do.	0	1	3	500
58	—	Anthony Botegue	do.	0	0	33	500
59	—	do.	do.	13	1	8	500
60	Kongahawatta	K. Lebbe Mohamadu Lebbe	do.	1	1	23	500
61	Do.	K. Lebbe Assen Lebbe	do.	1	0	38	500
62	Do.	Mira Lebbe Naina Marikkar	do.	0	0	25	500
63	Do.	W. M. Ese Lebbe and others	do.	0	0	38	500
64	Do.	L. Catherina Silvahami	do.	3	1	16	500
65	Rukatennagaha	Hagi Marikar Samsadeen	do.	1	3	15	500
65½	Do.	Geris Botegue	do.	0	2	7	500
66	Nugagahawatta	M. Saibo Mama Tamby	do.	0	0	36	500
67	Do.	Frederick Perera, Peace Officer	do.	0	0	34	500
68	Do.	Madar Lebbe	do.	0	0	35	500
69	Do.	T. S. M. Kolenda Marikkar	do.	0	0	36	500
70	Do.	Uduma Lebbe Mera Lebbe	do.	0	0	36	500
71	Do.	K. Isac Perera	do.	0	3	15	500
72	Do.	Isamanatchchiya	do.	0	0	14	500
73	Do.	Anamalli Chetty	do.	2	0	10	500
74	Do.	K. Brampi Appuhami	do.	1	2	0	500
74½	Do.	do.	do.	0	2	8	500
75	Tambiligahawatta	J. Powlis Perera Appuhamy	do.	1	1	16	500
76	Do.	P. Telenis Peris	do.	0	1	38	500
77	Do.	B. Joseph Mendis	do.	0	3	11	500
78	Do.	B. Anthony Mendis	do.	0	1	24	500
79	Ambagahawatta	P. Philip Fonseka	do.	5	0	13	500
80	Telumbugahawatta	M. Hendrick Silva and others	do.	0	3	21	500
81	Do.	B. Maria Mendis	do.	0	0	28	500
83	Do.	Roman Catholic Church	do.	0	1	12	500
84	Do.	B. Palis Mendis and others	do.	0	1	35	500
85	Do.	M. Lucas Fernando	do.	0	1	25	500
86	Ambagahawatta	B. Jebel Perera	do.	7	1	18	500
87	Do.	P. Phillip Fonseka	do.	0	2	15	500
88	Karandagahawatta	V. Sara Fernando and others	do.	0	2	16	500
89	Do.	A. Manuel Alwis	do.	0	2	16	500
90	Do.	V. Carlina Fernando and others	do.	0	1	25	500
91	Do.	V. Philip Fernando	do.	0	1	16	500
92	Do.	R. Samuel Silva	do.	0	1	29	500
93	Do.	V. Bimphu Sinno	do.	0	2	4	500

Lot.	Name of Land.	Name of Claimant.	Description.	Extent.			Upset Price
				A.	R.	P.	per Acre. Rs.
94	Karandagahawatta	V. Francino Fernando	Garden	0	1	33	500
95	Migahawatta	V. Sarah Fernando	do.	1	0	15	500
96	Do.	V. Madelina Fernando	do.	0	0	26	500
97	Do.	Sarah Fernando	do.	0	1	8	500
98	Do.	R. Madelina Silva	do.	0	1	37	500
99	Do.	V. Angonona	do.	0	1	31	500
100	Do.	V. Siman Fernando	do.	1	3	32	500
100½	Do.	S. Karolis Suwaris	do.	0	3	13	500
101	Kongahawatta	Telge Lewis Peris and others	do.	0	2	18	500
102	Do.	L. Katherina Silvahami	do.	0	0	24	500
103	Do.	do.	do.	0	2	29	500
104	Do.	R. Appusinno	do.	0	2	34	500
105	Do.	T. Juwan Rodrigo	do.	1	0	0	500
106	Karandagahawatta	V. Jarnis Fernando	do.	0	0	22	500
107	Ambagahawatta	V. Abraham Fernando	do.	0	3	38	500
108	Kongahawatta	A. Don Karolis	do.	0	1	10	500
109	Do.	D. Bastian Perera	do.	0	2	24	500
110	Ambagahawatta	V. Jornis Fernando	do.	0	2	20	500
111	Kelagahawatta	W. A. Alvis	do.	0	2	6	500
112	Ketakekalahawatta	W. Johonis Fernando	do.	0	1	28	500
113	Dimbulgahawatta	A. K. Silva and others	do.	0	0	34	500
113½	Do.	W. A. Alwis	do.	0	1	21	500
114	Beligahawatta	do.	do.	0	1	11	500
115	Madangahawatta	W. Solomon Fernando	do.	0	2	8	500
116	Ambagahawatta	L. Catherina Silva	do.	2	2	10	500
116½	Dimbulgahawatta	do.	do.	0	0	35	500
116¾	Ketakekalahawatta	do.	do.	1	2	15	500
117	Madangaha or Akurungewatta	L. Catherina Silva	do.	1	1	23	500
118	Do.	A. Don Bastian	do.	0	3	30	500
119	Kiripellagahawatta	G. Solomon Dabare	do.	0	0	33	500
120	Do.	R. R. Baron Fernando	do.	0	0	36	500
121	Do.	R. R. Juanis Fernando	do.	0	0	20	500
122	Do.	L. Catherina Silva	do.	0	1	23	500
123	Do.	R. R. L. Fernando	do.	0	1	3	500
124	Minorugewatta	V. Jornis Fernando	do.	1	1	27	500
125	Do.	do.	do.	0	0	32	500
126	Do.	L. Catherina Silva	do.	0	1	29	500
127	Do.	R. Don Hendrick Fernando	do.	0	0	27	500
128	Madangahawatta	M. Samuel Suwaris	do.	0	1	20	500
129	Do.	V. Jornis Fernando	do.	0	0	31	500
130	Gorakagahawatta	A. Samuel Alvis	do.	0	1	31	500
131	Do.	V. Solomon Fernando	do.	0	0	26	500
132	Gonagahawatta	A. Samuel Alvis	do.	1	0	30	500
133	Kahatagahawatta	do.	do.	0	1	36	500
134	Kongahawatta	T. Juanis Peris	do.	0	1	36	500
135	do.	M. Komalias Fernando	do.	0	3	21	500
136	Gorakagahawatta	R. Bastian Fernando	do.	1	0	32	500
137	Kabereawatta	A. Don Bastian	do.	0	0	31	500
137½	Kabereawatta and owita	D. Hendrick Fernando	Owita	0	0	28	50
138	Kongahawatta	J. Francis Fernando	Garden	0	2	3	500
139	Do.	V. Jorais Fernando	do.	0	2	10	500
140	Do.	S. Don Martenis Annavi	do.	1	0	10	500
141	Leangahawatta	H. Francis Fernando	do.	0	0	32	500
142	Kongahawatta	R. R. Harmanis Fernando	do.	0	3	14	500
143	Kabereawatta	V. Philip Fernando	do.	0	0	34	500
144	Leangahawatta	L. Catherina Silva	do.	0	1	16	500
145	Do.	Widow of R. Juse Silva	do.	0	1	19	500
146	Kiripellagahawatta	P. Mathes Fernando	do.	0	1	14	500
147	Do.	L. Catherina Silva	do.	0	1	33	500
148	Leangahawatta	M. Augustina Silva	do.	0	1	18	500
149	Talgahawatta	R. Daniel Fernando	do.	0	0	20	500
150	Do.	M. Augustina Silva and others	do.	0	1	13	500
151	Do.	L. Siman Fernando and others	do.	0	0	27	500
152	Tonchikanimuwatta	H. Don Lewis Appuhami	do.	1	1	1	500
153	Talgahawatta	S. Simon Fernando	do.	0	0	22	500
154	Do.	Telge Jacob Dias	do.	0	0	6	500
154½	Weralugahawatta	B. Bastian Perera	do.	0	1	16	500
155	Talgahawatta	K. Daniel Fernando	do.	0	3	15	500
156	Do.	K. Victoria Fernando	do.	0	1	24	500
157	Do.	do.	do.	0	0	35	500
158	Do.	C. Pedro Perera	do.	0	2	10	500
159	Do.	W. Daniel Fernando	do.	0	0	29	500
160	Do.	W. Don Paulo and others	do.	0	1	5	500
161	Kolainowita	Don Charles Appuhami	Owita	0	1	0	50
162	Do.	H. Don Lewis Appuhami	do.	0	1	7	50
163	Do.	L. Johanis Perera Arachchi	do.	0	0	36	50
164	Jambugaha	P. C. Hendrick de Silva	do.	0	0	32	50
165	Kaduwitakumbura	L. Catherina Silva	Paddy field	1	2	30	200
166	Ambegahaliyadda	M. D. Rebecca Hami	do.	0	2	9	200
167	Do.	D. Hendrick Fernando and others	do.	0	2	25	200

Lot.	Name of Land.	Name of Claimant.	Description.	Extent.		Upset Price	
				A.	R. P.	per Acre. Rs.	
168	Pahalawatta	D. J. Amaris Appuhani and others	Owita	0	0	18	50
169	Pahalawattakumbura	do.	Paddy field	0	1	33	200
170	Ambagahakumbura	L. Catherina Silva	do.	0	1	0	200
171	Pahalakuduruowita	D. F. Fernando and another	do.	0	2	0	200
172	Do.	V. Jornis Fernando	Garden	0	1	8	500
173	Do.	Don Hendrick Fernando	do.	0	0	9	500
174	Mahakumbura	V. Juwanis Fernando and others	do.	2	1	0	500
175	Mahaowita	do.	Owita	0	3	11	50
176	Pahalakaduruowita	do.	do.	0	0	24	50
177	Do.	D. F. Fernando and another	do.	0	1	22	50
178	Kajugahawatta	V. Philip Fernando	Garden	0	1	17	500
179	Kajugahawatta	D. Hendrick Fernando	Owita	0	1	13	50
180	Ambagahawatta	V. Philip Fernando	Garden	0	1	23	500
180½	Pahalakaduruowita	D. Komalias Fernando	Owita	0	0	6	50
181	Ambagahawatta	V. Philip Fernando	Garden	0	2	20	500
182	Do.	L. Juan Appu	do.	0	0	26	500
183	Do.	P. Domingu Anthony and others	do.	0	0	27	500
184	Kahatagahawatta	V. Philip Fernando and others	do.	2	0	7	500
185	Kabereaowita	D. C. Fernando	Owita	0	3	0	50
186	Kabreakumbura	Don Hendrick Fernando	Paddy field	0	3	2	200
187	Malwatta or Walawewatta	A. Daniel de Alwis	Garden	0	1	0	500
188	Do.	Don Charles Jayatunge Appuhani	do.	1	3	32	500
189	Ambagahawatta	L. Catherina Silva	Owita	0	1	1	50
190	Do.	do.	do.	0	0	36	50
191	Do.	K. R. Harmanis Fernando and others	do.	0	0	24	50
192	Ambagahawatta	L. Juan Appu	Garden	0	0	19	500
193	Do.	A. Maria Silva and others	do.	0	0	15	500
194	Dimbulgahawatta	Mr. Wijesinghe	do.	0	3	20	500
195	Maradangahawatta	Vidanelage Don Daniel	do.	0	2	2	500
196	Do.	F. Fredrick Silva	do.	1	0	4	500
197	Kongahawatta	H. Johanis Fernando	do.	0	0	20	500
198	Do.	H. Hendrick Fernando	do.	0	0	16	500
199	Do.	B. Komalias Suwaris	do.	0	2	27	500
200	Do.	B. Komalias Suwaris and others	do.	0	0	37	500
201	Do.	S. Isabella Fernando	do.	0	2	38	500
202	Philipoduwwawatta	M. Andris Moras	do.	0	0	25	500
203	Do.	W. Nicholas Perera	do.	0	0	25	500
204	Do.	K. Pedro Perera	do.	0	1	29	500
205	Philipoduwwawatta	M. Daniel Peris	do.	0	0	28	500
206	Kajugahawatta	M. Andries Moras	do.	0	1	4	500
207	Dimbulgahawatta	W. Abraham Perera	do.	0	0	38	500
208	Siyambalagahawatta	V. Johanis Fernando	do.	0	2	8	500
209	Dimbulgahawatta	A. Hendrick Alwis and another	do.	0	0	22	500
210	Do.	Galage Johanis Peris	do.	0	0	16	500
211	Kosgahawatta	A. Daniel de Alwis and others	do.	0	3	0	500
212	Kahatagahawatta	do.	do.	1	2	33	500
213	Philipoduruwwawatta	do.	do.	0	1	32	500
214	Kosgahawatta	P. Manuel Fonseka	do.	0	1	13	500
215	Do.	A. Daniel de Alwis	do.	0	0	9	500
216	Philipoduwwawatta	K. Samuel Greyru	do.	0	1	28	500
217	Do.	G. Abraham Fernando and others	do.	0	2	33	500
218	Verlugahawatta	T. G. S. Maria Fernando	do.	1	2	0	500
219	Kahatagahawatta	S. Simon Fernando	Owita	0	1	17	50
220	Delgahawatta	A. Botegue Jayatileke, Muhandiram	Garden	0	3	18	500
221	Galpottawatta	Samuel Botegue	do.	1	1	6	500
222	Godellawatta	V. Andris de Mel	do.	0	1	10	500
223	Do.	L. Don Abraham	do.	1	2	21	500
224	Ambagahawatta	K. Samuel Greyru	do.	0	2	6	500
225	Arachchiwatta	V. Philip Fernando	do.	1	0	4	500
226	Kongahawatta	M. Madelina Silva and others	do.	0	1	37	500
227	Verlugahawatta	H. Siman Fernando	do.	0	0	13	500
228	Kolaneowita	W. Harmanis Soysa	Owita	0	1	13	50
229	Garatiaowita	L. Catherina Silva	do.	0	3	8	50
230	Kolainowita	D. D. Johanis Appuhani	do.	0	2	18	50
230½	Kohinwatta	W. H. Soysa	Garden	0	2	24	500
231	Kongahawatta	L. Catherina Silva	do.	1	0	18	500
232	Ambagahawatta	Anthony Fonseka	do.	0	1	21	500
233	Kahatagahawatta	C. P. Perera and another	do.	2	0	22	500
234	Muhandiramowita	V. J. Fernando and others	Owita	1	0	4	50
235	Ihalakadurukumbura	M. D. Rebecca Hamine	Paddy field	1	0	12	200
235½	Ihalakaduru vetiyakumbura	Crown	do.	0	0	8	200
236	Do.	D. Hendrick Perera	do.	0	1	16	200
237	Hikgahawatta	Podi Siano	Garden	0	1	13	500
238	Ambagahawatta	V. Philip Fernando	do.	0	0	13	500
239	Ambagahawatta	D. H. Perera	do.	0	0	13	500
240	Embelligahawatta	D. Hendrick Fernando	do.	0	0	36	500
241	Do.	D. Baron Fernando	do.	0	0	19	500
242	Do.	K. Johanis Appu and others	do.	0	1	12	500

Lot.	Name of Applicant.	Name of Claimant.	Description.	Extent.			Upset Price per Acre. Rs.
				A.	R.	P.	
243	Muhandiramowita	V. Joronis Fernando	Owita	0	3	25	50
244	Hikgahaowita	D. Joseph Fernando	do.	0	1	0	50
245	Adigamakumbura	—	Paddy field	0	1	10	200
246	Migahaowita	M. D. Rebecca Hamine	Owita	1	1	16	50
247	Attalaowita	do.	do.	0	0	37	50
248	Attalakumbura	do.	Paddy field	1	2	36	200
249	Attalaowita	D. D. Francis Fernando	Owita	0	0	11	50
250	Do.	D. S. Dias	do.	0	0	8	50
251	Do.	D. Komalias Fernando	do.	0	0	6	50
252	Kongahawatta	T. D. Perera	Garden	0	1	8	500
253	Do.	D. Komalias Fernando	do.	0	2	6	500
254	Do.	P. Domingue Arachchi and others	do.	2	1	23	500
255	Do.	D. Hendrick Fernando	do.	0	2	16	500
256	Do.	D. Francis Fernando	do.	1	3	10	500
257	Do.	L. D. Johanis Appu	do.	0	1	29	500
257½	Do.	D. C. Fernando	do.	0	1	10	500
258	Do.	R. P. Perera Arachchi and others	do.	0	1	11	500
259	Do.	L. D. Martelis and others	do.	0	3	35	500
260	Attalaowita	L. Bastian Perera	Owita	0	1	28	50
261	Kolainowita	L. Martelis Perera	do.	0	1	4	50
262	Do.	D. J. Fernando	do.	0	0	31	50
263	Do.	L. Bastian Perera	do.	0	2	38	50
264	Do.	M. Dona Rebecca	do.	0	2	1	50
265	Do.	Tegris Appu and others	do.	0	0	5	50
266	Attalaowita	L. Bastian Perera	do.	0	2	11	50
267	Kolainowita	R. Paulu Perera Arachchi	do.	0	0	10	50
268	Hirigahamuttettuwa	V. J. Fernando	Paddy field	0	2	5	200
269	Hadigamakumbura	D. F. Fernando	do.	0	1	18	200
270	Kolainowita	V. Philip Fernando	Owita	0	1	35	50
271	Hikgahawatta	D. Baron Fernando	do.	0	0	27	50
272	Kahatagaha or Beligahawatta	R. P. Perera Arachchi and others	Garden	11	0	0	500
273	Ketakelagahawatta	W. V. Perera and another	do.	0	1	23	500
274	Do.	M. Abraham Fernando	do.	0	1	38	500

Further information respecting these lands may be obtained from the Surveyor-General, and respecting the conditions of sale from the Hon. the Government Agent, Western Province.

By His Excellency the Governor's command,

J. J. THORBURN,
for Colonial Secretary.

No. 1,147, W. P.

වර්ෂ 1901 ක්වූ මැයි මස 6 වෙනි දින කොළඹ

මහසෙනෙකාරිස්ථලාන්තාන්සේගේ කන්තෝරුවේදී.

මහසෙනෙකාරිස්ථලාන්තාන්සේගේ මහලයෙහි පවතින මෙහි පහත සඳහන් වන ආණ්ඩුව සන්තක ඉඩම් ආණ්ඩුවේ නියෝගවලට ප්‍රකාරයට වර්ෂ 1901 ක්වූ ජූනි මස 28 වෙනි දිනකදී සිකුරුදු දවල් 12ට කොළඹ කවිවේරියේදී වෙන්දේසිකර විකුණනු ලබන භූමි ප්‍රමාණය වන්නේ පහත වැන්නටය.

සිකුරුදු 3,936. පිහිටීම සල්පිටිකෝරලේ පල්ලේපත්තුව. ගම්—දෙහිවල.

නො.	ඉඩමේ නම.	අයිතියක් කිසිවකට.	අත්දැම.	අ. රු. ප.	අක්කර ගහ මිල.	
12	අළුතුවත්ත	ම. සපිමන්ද සිල්වා සහ මොහොත්	එකම	1	1 39	500
13	එම	දෙහිවලපදම් කැසිහිස බස්සයන් පෙරු	එම	6	0 8	500
14	—	පො. වි. ගේ උරුමක්කාරයෝ	එම	8	1 4	500
15	—	දෙහිවල පදම් ස. ගෙන්දික් අළුතොම්	එම	9	3 32	500
16	—	කොළඹපිටියේ පදම් වි මාර්ල්ස් හැනරි සොයිසා මහත්මයා	එම	5	2 26	500
17	—	—	එම	2	3 27	500
18	අළුතුවත්ත	බෝ. ජේබල්පෙරු (දෙහිවල)	එම	35	0 0	500
19	අක්කොවත්ත	ලී. කණුනා සිල්වා (දෙහිවල)	එම	2	0 7	500
20	—	අ. එච්සා සිල්වා (දෙහිවල)	එම	0	1 0	500
21	—	ක. එච්ස පිරිස් (දෙහිවල)	එම	0	0 36	500
22	—	කො. මර්දිනු පෙරු අත්තොම් (දෙහිවල)	එම	0	1 6	500
23	—	ම. ජේකම් ඩයස් සහ කොහොත්	එම	0	0 33	500
24	—	කො. ජලීසාබාස් ප්‍රනාන්දු (දෙහිවල)	එම	0	1 37	500
25	මාදන්කොවත්ත	එම	එම	1	0 3	500
26	අළුතුවත්තකාරවත්ත	බෝ. ජේබල්පෙරු (දෙහිවල)	එම	20	1 7	500
27	මාදන්කොවත්ත	අ. අදන් කරෝලීස් (දෙහිවල)	එම	0	2 32	500
28	කෝන්කොවත්ත	එ. ජුලියාන් ප්‍රනාන්දු (දෙහිවල)	එම	0	1 26	500
29	එම	ම. ගෙන්දික් ප්‍රනාන්දු (දෙහිවල)	එම	0	1 28	500
30	එම	කො. බ්‍රිජ් ප්‍රනාන්දු සහ සවන්	එම	0	2 37	500
31	—	ම. කෝමාර්ල්ස් සිල්වා (දෙහිවල)	එම	0	1 33	500

නො.	ඉඩම් නම.	අයිති නම කියවතො.	අන්දම.	මහත.		අක්කර
				අ.	රු. ප.	සහ මිල.
32	—	ල. කන්තා සිල්වා සහ කෙනෙක්	මහාව	0	1 20	500
33	—	ගෙ. රෝසාප් ප්‍රනාන්දු (දෙහිවල)	එම	0	3 5	500
34	—	ක. දෙව් බොනිෆේසියෝ ප්‍රනාන්දු (මොරටුව) සහ කෙනෙක්	එම	4	2 5	500
35	—	ගෙ. රෝසාප් ප්‍රනාන්දු (දෙහිවල)	එම	2	1 22	500
36	—	අ. සමිඳු සිල්වා (දෙහිවල)	එම	3	0 27	500
37	—	ක. කර්ලා ප්‍රනාන්දු සහ කෙනෙක්	එම	2	2 7	500
38	—	ක. පිලිප්පු ප්‍රනාන්දු	එම	3	0 15	500
39	—	ල. බස්නිසා, නෝනිස්	එම	2	3 32	500
40	—	ක. දේරු ප්‍රනාන්දු	එම	2	3 21	500
41	—	ක. දේරු ප්‍රනාන්දු සහ කෙනෙක්	එම	2	1 8	500
41a	—	ක. බස්නිසා විටොන්සේකා සහ තවත්	එම	0	2 34	500
42	—	ම. සමිඳු ප්‍රනාන්දු	එම	2	2 33	500
43	—	ක. එක් වර්ග ප්‍රනාන්දු	එම	2	1 31	500
44	—	ම. පිලිප්පු ප්‍රනාන්දු (අත්තිහිස)	එම	4	3 14	500
45	—	ම. එවස් ප්‍රනාන්දු	එම	2	3 18	500
46	—	අත්තෝනි බොනේජු	එම	0	0 38	500
47	—	ම. බස්නිසා ප්‍රනාන්දු	එම	0	0 22	500
48	—	ම. සල්මන් ප්‍රනාන්දු	එම	0	0 34	500
49	—	ආණ්ඩුව	මුඩුබිම	0	0 15	50
50	—	ල. අත්තෝනි ප්‍රනාන්දු	මහාව	0	0 7	500
51	—	මි. ලොනෝනාමි	එම	0	0 7	500
52	—	මි. ඒඩ්වර්ඩ් ප්‍රනාන්දු	එම	0	1 7	500
53	—	ක. බබනාගේ (දෙහිවල)	එම	0	1 38	500
54	—	ක. කරුණවිතප්පිදේ	එම	0	0 12	500
55	—	කී. පුලානිස් කප්පිදේ	එම	0	0 34	500
56	—	ම. පුලානිස් අලුතිස්	එම	0	3 0	500
57	—	ආ. හෙත්තිස් අලුතිස්	එම	0	1 3	500
58	—	අත්තෝනි බොනේජු	එම	0	0 33	500
59	—	එම	එම	13	1 8	500
60	කැත්තකවත්ත	ක. ලොබ්බේ බ්‍රහමදු ලොබ්බේ	එම	1	1 23	500
61	එම	එම අසත්ලොබ්බේ	එම	1	0 38	500
62	එම	මිරිලොබ්බේ නයිනාමරිත්තාර්	එම	0	0 25	500
63	එම	ම. ම. ඊසිලොබ්බේ සහ තවත්	එම	0	0 38	500
64	එම	ල. කන්තා සිල්වා නාමි	එම	3	1 16	500
65	රැක්කන්තක	කැප්ටේන් කාර් සම්සව්න්	එම	1	3 15	500
65½	එම	ජීවස් බොනේජු	එම	0	2 7	500
66	නුගකවත්ත	ම. සයිබ්බේ නමිති	එම	0	0 36	500
67	එම	පේදුකප්පුරු (සමාදාන බුලාදානියා)	එම	0	0 34	500
68	එම	මදුරුලොබ්බේ	එම	0	0 35	500
69	එම	ක. සී. ම. කොලාන්දු රිත්තාර්	එම	0	0 36	500
70	එම	ලදුමාලොබ්බේ මිරිලොබ්බේ	එම	0	0 36	500
71	එම	කී. අසිසෙත් ප්‍රෙරු	එම	0	3 15	500
72	එම	ඉසව්නවිතියා	එම	0	0 14	500
73	එම	අකාමලේ වෙව්වි	එම	2	0 10	500
74	එම	ක. බ්‍රිටිෂ් ආරක්ෂක	එම	1	2 0	500
74½	එම	එම	එම	0	2 8	500
75	කැම්බ්‍රිකවත්ත	කේ. පොරෝසිස් ප්‍රෙරු අප්පුක මි	එම	1	1 16	500
76	එම	ට. කොලනිස් පිරිස්	එම	0	1 38	500
77	එම	බී. රෝසාප් මැන්දිස්	එම	0	3 11	500
78	එම	බී. අත්තෝනි මැන්දිස්	එම	0	1 24	500
79	අම්බකවත්ත	ට. පිලිප් විටොන්සේකා	එම	5	0 13	500
80	කෙලබ්බකවත්ත	ම. හෙත්තිස් සිල්වා සහ තවත්	එම	0	3 21	500
81	එම	ම. මරිගා මැන්දිස්	එම	0	0 28	500
83	එම	රෝමානු කතෝලික පල්ලිය	එම	0	1 12	500
84	එම	බී. ටැප්ස් මැන්දිස් සහ තවත්	එම	0	1 35	500
85	එම	ම. එකස් ප්‍රනාන්දු	එම	0	1 25	500
86	අම්බකවත්ත	බො. ජේබල් ප්‍රෙරු	එම	7	1 18	500
87	එම	ට. පිලිප් විටොන්සේකා	එම	0	2 15	500
88	කරදකවත්ත	මි. සාරු ප්‍රනාන්දු සහ තවත්	එම	0	2 16	500
89	එම	ජී. ජයවෙල් අලුතිස්	එම	0	2 16	500
90	එම	මී. කැරෙලියා ප්‍රනාන්දු සහ තවත්	එම	0	1 25	500
91	එම	මී. පිලිප් ප්‍රනාන්දු	එම	0	1 16	500
92	එම	ට. සැබ්බේ සිල්වා	එම	0	1 29	500
93	එම	මී. බ්‍රිටිෂ් ආරක්ෂක	එම	0	2 4	500
94	එම	මී. ප්‍රන්සිසාන් ප්‍රනාන්දු	එම	0	1 33	500
95	මීකවත්ත	මී. සාරු ප්‍රනාන්දු	එම	1	0 15	500
96	එම	මී. මැඩලියා ප්‍රනාන්දු	එම	0	0 26	500
97	එම	සාරු ප්‍රනාන්දු	එම	0	1 8	500
98	එම	ට. මැඩලියා සිල්වා	එම	0	1 37	500

නො.	ඉඩමේ නම.	අයිතිකම් කීයන්හා.	අන්දම.	මහත.		අක්කට
				අ.	රු. ප.	පක මිල.
99	මිහගවත්ත	වී. අංගෝකෝනා	වගාව	0	1 31	500
100	එම	වී. සයිමන් ප්‍රනාන්දු	එම	1	3 32	500
100½	එම	සු. කරෝලිස් සුවාරස්	එම	0	3 13	500
101	කෝන්ගහවත්ත	ආ. එච්පිරිස් සහ තවත්	එම	0	2 18	500
102	එම	ලී. කත්‍රිනා සිල්වා	එම	0	0 24	500
103	එම	එම	එම	0	2 29	500
104	එම	රු. අජිතාසිංහ	එම	0	2 24	500
105	එම	වී. ජුවන් රාජිඳු	එම	1	0 0	500
106	කරදහනවත්ත	වී. ජේෂ්ව ප්‍රනාන්දු	එම	0	0 22	500
107	අඹගහවත්ත	වී. ප්‍රමුද්‍රා ප්‍රනාන්දු	එම	0	3 38	500
108	කෝන්ගහවත්ත	ආ. දෙව් කරෝලිස්	එම	0	1 10	500
109	එම	ඩී. බස්නිසන් ප්‍රේරු	එම	0	2 26	500
110	අඹගහවත්ත	වී. ජේෂ්ව ප්‍රනාන්දු	එම	0	2 20	500
111	කැලුගහවත්ත	ව. එ. අලුතිස්	එම	0	2 6	500
112	කැටකැලුගහවත්ත	ව. ජේෂ්ව ප්‍රනාන්දු	එම	0	1 28	500
113	දිඹුල්ගහවත්ත	ඒ. ක. සිල්වා සහ තවත්	එම	0	0 34	500
113½	එම	ව. එ. අලුතිස්	එම	0	1 21	500
114	බෙලිගහවත්ත	එම	එම	0	1 11	500
115	මාදන්ගහවත්ත	ව. සල්වන් ප්‍රනාන්දු	එම	0	2 8	500
116	අඹගහවත්ත	ල. කත්‍රිනා සිල්වා	එම	2	2 10	500
116½	දිඹුල්ගහවත්ත	එම	එම	0	0 35	500
116¾	කැටකැලුගහවත්ත	එම	එම	1	2 15	500
117	මාදන්ගහ නොහොත් අකුරුන්ගේවත්ත	ලී. කත්‍රිනා සිල්වා	එම	1	1 23	500
118	එම	ඒ. දෙව් බස්නිසන්	එම	0	3 30	500
119	කිරිපැල්ලගහවත්ත	ග. සල්වන් දඩවරේ	එම	0	0 33	500
120	එම	ර. ර. බාණන් ප්‍රනාන්දු	එම	0	0 36	500
121	එම	ර. ර. ජුවානිස් ප්‍රනාන්දු	එම	0	0 20	500
122	එම	ල. කත්‍රිනා සිල්වා	එම	0	1 23	500
123	එම	ර. ර. ල. ප්‍රනාන්දු	එම	0	1 3	500
124	මිංඤ්ඤරුගේවත්ත	වී. ජේෂ්ව ප්‍රනාන්දු	එම	1	1 27	500
125	එම	එම	එම	0	0 32	500
126	එම	ල. කත්‍රිනා සිල්වා	එම	0	1 29	500
127	එම	ර. දෙව් ගෙණදිත් ප්‍රනාන්දු	එම	0	0 27	500
128	මාදන්ගහවත්ත	ආ. සමුවෙල් කාරිස්	එම	0	1 20	500
129	එම	වී. ජේෂ්ව ප්‍රනාන්දු	එම	0	0 31	500
130	ගොරකගහවත්ත	ඒ. සමුවෙල් අලුතිස්	එම	0	1 31	500
131	එම	වී. සලුමෝන් ප්‍රනාන්දු	එම	0	0 26	500
132	ගෝනගහවත්ත	ඒ. සමුවෙල් අලුතිස්	එම	1	0 30	500
133	කබරගාවත්ත	එම	එම	0	1 36	500
134	කෝන්ගහවත්ත	වී. ජුවානිස් පිරිස්	එම	0	1 36	500
135	එම	ම. කොමුලිස් ප්‍රනාන්දු	එම	0	3 21	500
136	ගොරකගහවත්ත	ර. බස්නිසන් ප්‍රනාන්දු	එම	1	0 32	500
137	කබරගාවත්ත	එ. දෙව් බස්නිසන්	එම	0	0 31	500
137½	එම මිච්ච	දෙ. ගෙණදිත් ප්‍රනාන්දු	මිච්ච	0	0 28	50
138	කෝන්ගහවත්ත	ප. ප්‍රතිසිස් ප්‍රනාන්දු	වගාව	0	2 3	500
139	එම	වී. ජේෂ්ව ප්‍රනාන්දු	එම	0	2 10	500
140	එම	ස. දෙව් මර්ගේනිස් අන්නාච	එම	1	0 10	500
141	ලිංගගහවත්ත	ග. ප්‍රතිසිස් ප්‍රනාන්දු	එම	0	0 32	500
142	කෝන්ගහවත්ත	ර. ර. කර්මානිස් ප්‍රනාන්දු	එම	0	3 14	500
143	කබරගාවත්ත	වී. පිලිප් ප්‍රනාන්දු	එම	0	0 34	500
144	ලිංගගහවත්ත	ල. කත්‍රිනා සිල්වා	වගාව	0	1 16	500
145	එම	ර. ජුවානිස් ප්‍රනාන්දු වැන්දඹු සහිත	එම	0	1 19	500
146	කිරිපැල්ලගහවත්ත	ර. මර්ගේනිස් ප්‍රනාන්දු	එම	0	1 14	500
147	එම	ල. කත්‍රිනා සිල්වා	එම	0	1 33	500
148	ලිංගගහවත්ත	ම. අගොස්නිනා සිල්වා	එම	0	1 18	500
149	තල්ගහවත්ත	ර. වැනිගෙස් ප්‍රනාන්දු	එම	0	0 20	500
150	එම	ම. අගොස්නිනා සිල්වා	එම	0	1 13	500
151	එම	ල. සිමන් ප්‍රනාන්දු සහ තවත්	එම	0	0 27	500
152	නොන්විකනිච්චවත්ත	ස. දෙව් එච්ස් අප්පුහම්	එම	1	1 1	500
153	තල්ගහවත්ත	ස. සයිමන් ප්‍රනාන්දු	එම	0	0 22	500
154	එම	ආ. ජේෂ්ව වසස්	එම	0	0 6	500
154½	වෙරළගහවත්ත	ඩ. බස්නිසන් ප්‍රේරු	එම	0	1 16	500
155	තල්ගහවත්ත	ක. වැනිගෙස් ප්‍රනාන්දු	එම	0	3 15	500
156	එම	ක. මික්වෝර්ට් ප්‍රනාන්දු	එම	0	1 24	500
157	එම	එම	එම	0	0 35	500
158	එම	ක. ජේෂ්ව ප්‍රේරු	එම	0	2 10	500
159	එම	ව. දැව්ගෙස් ප්‍රනාන්දු	එම	0	0 29	500
160	එම	ව. දෙව් පාච්චි සහ තවත්	එම	0	1 5	500
161	කොලේන් මිච්ච	දෙව් වාර්ලස් අප්පුහම්	මිච්ච	0	1 0	50

අක්ෂර
සහ මිල.

අංකය	විස්තරය	මිල	අක්ෂර
162	කොළඹ මහල	50	මහල
163	මහල	50	මහල
164	මහල	50	මහල
165	මහල	50	මහල
166	මහල	50	මහල
167	මහල	50	මහල
168	මහල	50	මහල
169	මහල	50	මහල
170	මහල	50	මහල
171	මහල	50	මහල
172	මහල	50	මහල
173	මහල	50	මහල
174	මහල	50	මහල
175	මහල	50	මහල
176	මහල	50	මහල
177	මහල	50	මහල
178	මහල	50	මහල
179	මහල	50	මහල
180	මහල	50	මහල
180 1/2	මහල	50	මහල
181	මහල	50	මහල
182	මහල	50	මහල
183	මහල	50	මහල
184	මහල	50	මහල
185	මහල	50	මහල
186	මහල	50	මහල
187	මහල	50	මහල
188	මහල	50	මහල
189	මහල	50	මහල
190	මහල	50	මහල
191	මහල	50	මහල
192	මහල	50	මහල
193	මහල	50	මහල
194	මහල	50	මහල
195	මහල	50	මහල
196	මහල	50	මහල
197	මහල	50	මහල
198	මහල	50	මහල
199	මහල	50	මහල
200	මහල	50	මහල
201	මහල	50	මහල
202	මහල	50	මහල
203	මහල	50	මහල
204	මහල	50	මහල
205	මහල	50	මහල
206	මහල	50	මහල
207	මහල	50	මහල
208	මහල	50	මහල
209	මහල	50	මහල
210	මහල	50	මහල
211	මහල	50	මහල
212	මහල	50	මහල
213	මහල	50	මහල
214	මහල	50	මහල
215	මහල	50	මහල
216	මහල	50	මහල
217	මහල	50	මහල
218	මහල	50	මහල
219	මහල	50	මහල
220	මහල	50	මහල
221	මහල	50	මහල
222	මහල	50	මහල
223	මහල	50	මහල
224	මහල	50	මහල
225	මහල	50	මහල
226	මහල	50	මහල
227	මහල	50	මහල
228	මහල	50	මහල

නො.	ඉඩමේ නම.	අයිතිකම් කීටනා.	අත්දම්.	අක්කර			
				වගක.	රූ.	ප.	
229	ගරවිංච්ච්ච්ච්	උ. කන්තිනා සිල්වා	බිච්ච්	0	3	8	50
230	කොලේන් බිච්ච්	ඩී. ඩී. තේනාතිස් අල්පුතාමි	එම	0	2	18	50
230½	කොලේන් වත්ත	ව. ග. සොයිසා	වගාව	0	2	24	500
231	කෝන්ගච්ච්ච්	උ. කන්තිනා සිල්වා	එම	1	0	18	500
232	අම්බතච්ච්	අත්තෝති පොත්තේසා	එම	0	1	21	500
233	අඟ්ටතච්ච්	සී. පී. ප්‍රේම සහ කෙතෙස්	එම	2	0	22	500
234	බුන්දරම් බිච්ච්	චී. ජේ. ප්‍රනාන්දු සහ තවත්	බිච්ච්	1	0	4	50
235	ඉහලකුරු කුඹුර	ම. ඩී. රේඛිකාතාමිනේ	කුඹුර	1	0	12	200
235½	ඉහලකුරු වැව්කුඹුර	ආණ්ඩුව	එම	0	0	8	200
236	එම	ම. කේන්ද්‍රිස් ප්‍රේම	එම	0	1	16	200
237	හික්කම්බිට කුඹුර	පෙ. හිසිංසෝ	වගාව	0	1	13	500
238	අම්බතච්ච්	චී. පීලිස් ප්‍රනාන්දු	එම	0	0	13	500
239	එම	ඩී. එච්. ප්‍රේම	එම	0	0	13	500
240	ඇම්බ්ලිගච්ච්	ඩී. කේන්ද්‍රිස් ප්‍රනාන්දු	එම	0	0	36	500
241	එම	ඩී. බාලේන් ප්‍රනාන්දු	එම	0	0	19	500
242	එම	ක. තේනාතිස් අල්පු සහ තවත්	එම	0	1	12	500
243	බුන්දරම් බිච්ච්	චී. තේනාතිස් ප්‍රනාන්දු	බිච්ච්	0	3	25	50
244	හික්කම්බිට	ඩී. තේනාතිස් ප්‍රනාන්දු	එම	0	1	0	50
245	අදිගම් කුඹුර	—	කුඹුර	0	1	10	200
246	හික්කම්බිට	ම. ඩී. රේඛිකාතාමිනේ	බිච්ච්	1	1	16	50
247	අත්තලබිච්ච්	එම	එම	0	0	37	50
248	අත්තලකුඹුර	එම	කුඹුර	1	2	36	200
249	අත්තලබිච්ච්	ඩී. ඩී. ප්‍රනාන්දු ප්‍රනාන්දු	බිච්ච්	0	0	11	50
250	එම	ඩී. ඇස්. ඩිසස්	එම	0	0	8	50
251	එම	ඩී. කොමාලිසස් ප්‍රනාන්දු	එම	0	0	6	50
252	කෝන්ගච්ච්	චී. ඩී. ප්‍රේම	වගාව	0	1	8	500
253	එම	ඩී. කොමාලිසස් ප්‍රනාන්දු	එම	0	2	6	500
254	එම	ප. බ්‍රිමිංග් ආරච්චි සහ තවත්	එම	2	1	23	500
255	එම	ඩී. කේන්ද්‍රිස් ප්‍රනාන්දු	එම	0	2	16	500
256	එම	ඩී. ප්‍රනාන්දු ප්‍රනාන්දු	එම	1	3	10	500
257	එම	උ. ම. තේනාතිස් අල්පු	එම	0	1	29	500
257½	එම	ඩී. සී. ප්‍රනාන්දු	එම	0	1	10	500
258	එම	ර. පී. ප්‍රේම ආරච්චි සහ තවත්	එම	0	1	11	500
259	එම	උ. ම. මිරිතේලිස් සහ තවත්	එම	0	3	35	500
260	අත්තලබිච්ච්	උ. බස්නිසන් ප්‍රේම	බිච්ච්	0	1	28	50
261	කොලේන් බිච්ච්	උ. මිරිතේලිස් ප්‍රේම	එම	0	1	4	50
262	එම	චී. ජේ. ප්‍රනාන්දු	එම	0	0	31	50
263	එම	උ. බස්නිසන් ප්‍රේම	එම	0	2	38	50
264	එම	ම. දොන රේඛිකා	එම	0	2	1	50
265	කොලේන් බිච්ච්	කේන්ද්‍රිස් අල්පු සහ තවත්	එම	0	0	5	50
266	අහලේබිච්ච්	උ. බස්නිසන් ප්‍රේම	එම	0	2	11	50
267	කොලේන් බිච්ච්	රූ. පාබුච් ප්‍රේම ආරච්ච්	එම	0	0	10	50
268	හීරගඟුන්කෙට්ටුව	චී. ජේ. ප්‍රනාන්දු	කුඹුර	0	2	5	200
269	කැබිගම්කුඹුර	ඩී. ඇස්. ප්‍රනාන්දු	එම	0	1	18	200
270	කොලේන් බිච්ච්	චී. පීලිස් ප්‍රනාන්දු	බිච්ච්	0	1	35	50
271	හික්කම්බිට	ඩී. බාලේන් ප්‍රනාන්දු	එම	0	0	27	50
272	කහවගන නොහොස්						
	බෙලිගඟුන්	ර. පී. ප්‍රේම ආරච්චි සහ තවත්	වගාව	11	0	0	500
273	කැව්කැලගඟුන්	ඩබ්ලිව්. චී. ප්‍රේම සහ කෙතෙස්	එම	0	1	23	500
274	එම	ම. ජිවුන් ප්‍රනාන්දු	එම	0	1	38	500

මෙම ඉඩම් ගැණ වැඩිදුර කාරණා සර්වේචර්ජනාර්ථයෙන්ද, විකිණීමේ කොන්දේසි ගැණ බස්නාතිර දිසාමේ වංශාධිපති ආණ්ඩුවේ ඒජන්තලායෙන්ද දැනගත්ව පුළුවන.

ගරුකර ආණ්ඩුකාර උතුරුකොත්තේ ආඥා ලෙස,
 ජේ. ජේ. තෝරබන්,
 මහසෙක්‍රතාරිස් වෙහෙරව.

Notice of Sale of Three Valuable Blocks of Crown Land at Slave Island.

NOTICE is hereby given that on Tuesday, June 18, 1901, the Hon. the Government Agent, Western Province, will put up to public auction, at his office in Colombo, the under-mentioned allotments of Crown Land, situated in Slave Island in Ward No. 8, within the Municipality of Colombo.

- The acceptance of offers will be subject to the approval of His Excellency the Governor.
- The person making the highest offer will be required to deposit one-tenth of the amount offered and fees on the day of sale, and must pay the balance within one month of the date of receipt of the Governor's approval.
- On payment of the balance purchase money due, the purchaser will be placed in possession of the land, subject to the following conditions, viz. :—That the purchaser shall erect on the lots purchased by him within two years of the complete payment by him of the purchase money, buildings on plans to be approved by Government.

In default of the erection of buildings as described above, the sale will, at the end of the above-mentioned two years, be declared null and void, and one-half only of the amount paid will be restored to the purchaser, the balance being forfeited to the Crown.

Further information respecting these lands may be obtained from the Surveyor-General, and respecting the conditions of sale from the Hon. the Government Agent, Western Province.

By His Excellency the Governor's command,

J. J. THORBURN,
for Colonial Secretary.

Preliminary plan 10,975. Situation—Slave Island.

Lot.	Name of Land.	Name of Claimant.	Extent.			Upset Price per Lot.	
			A.	R.	P.	Rs.	c.
10226	—	Crown	0	0	16.45	4,112	50
10227	—	do.	0	1	7	11,750	0
10228	—	do.	0	0	18.75	4,687	50

කොළඹ කොමසාරිස්වරයා විසින් ආණ්ඩුව සත්කම වන්නා බිම්කැබෙලි තුනක් (3) විකිනීමේ ප්‍රසිධි පත්‍රයයි.

කොළඹ නගරයේ කොමසාරිස්වරයා විසින් නොමිලට 8 වෙනි කොට්ඨාසයේ තුල පිහිටා තිබෙන මෙහි පහත පෙන්වන බිම්කැබෙලි තුන (3) ලබන ජූනි මස 18 වෙනි දින තරුවාද බස්නාහිර දිසාවේ වංශ හිටපු ආණ්ඩුවේ ඒජන්තවරයාගේ විසින් කොළඹ කවිවේරියේදී ප්‍රසිධි වෙන්දේසියේ විකුණනට සූදානම් වූයේ ඇත.

2. මෙම ඉඩම් හරහා ආණ්ඩුකාර උතුමානවකයන්ගේ කැමැත්ත ලබාදැනීමට පවත්නා විකුණනට සූදානම් වූයේ ඇත.

3. වැඩිම ඉල්ලුම කලාවූ අය විසින් ඔහුගේ ඉල්ලීමේ ගනනින් දහයෙන් පංගුවක් ($\frac{1}{10}$) සහ ගාස්තුද විකිනීමේ දිනෙදීම ගෙවන්නට ඔහුගේ හැර ආණ්ඩුව විසින් ඉල්ලීම හාරගන්තාසි දුනුමුදුන් දළයේ පවත් මාසයක් ඇතුළතදී ඉතිරි මුදල් ගෙවන්නට ඔහුගේ.

4. ඉතිරි මුදල ගෙවනු ලැබූ තැනදී, මිලේටගත් අගවලුන්ට ඒ ඉඩම් මෙහි පහත සඳහන් කරන කොන්දේසිවලට පවත්නා භාරදෙනු ලැබුවා ඇත, එනම් :—ගැණුම්කාරයා විසින් සියළුම මුදල් ගෙවා අවසානකර දීමේ පවත් අවරුද දෙකක් (2) ඇතුළතදී ඉඩම්වල ගොඩනැගිලි ගොඩනගන්නට ඔහුගේ. එකී ගොඩනැගිලි කිසිම කාලය තුල ගොඩනගන්නට නොසූදානම්වීමේදී ඉඩම්වල විකිනීම අවලංගු වෙතොත් පමණක් නොව, ගැණුම්කාරයා විසින් ගෙවන්නට යොදන මුදලෙන් දෙකෙන් කොටසක් පමණ ආරක්ෂා දෙන්නට සූදානම් වෙතොත්, අනිත් දෙකෙන් පංගුව ආණ්ඩුව සත්කම වෙතොත් ඇත.

මෙම ඉඩම් ගැණ වැඩිදුර විස්තර කරවෙමින් සිටින විකිනීමේ කොන්දේසි ගැණ බස්නාහිර දිසාවේ වංශ හිටපු ආණ්ඩුවේ ඒජන්තවරයාගේ සඳහන්ව පුළුවන.

හරහා ආණ්ඩුකාර උතුමානවකයන්ගේ ආඥාව ලෙස,
ජේ. ජේ. තෝර්බර්න්,
මහසෙනෙවරයා විසින් වෙනුවට.

සිතියම 10,975. පිහිටීම—කොමසාරිස්වරයා විසින්.

කො.	අයිතිකාරයාගේ නම.	ප්‍රමාණය.		ගාස්තුව.	
		අ.	රු.	රු.	ස.
10226	ආණ්ඩුව	0	0	16.45	4,112 50
10227	එම	0	1	7	11,750 0
10228	එම	0	0	18.75	4,687 50

NOTICE is hereby given that the lease of the Crown lands on either side of the Dehiwala flood-outlet from the Pamankada bridge to the Kirillapone canal will be put up for sale by public auction for a term of eighteen months, commencing from July 1, 1901, at the Colombo Kachcheri, at 12 noon on Monday, May 27, 1901, on condition that the purchaser do pay the rent in advance, that he surrenders possession on receiving a month's notice, and that he keeps the premises in good order and husband-like manner.

Further information may be obtained on application at the Colombo Kachcheri.

The Kachcheri,
Colombo, May 8, 1901.

F. R. ELLIS,
Government Agent.

ප්‍රාග්ධන සාලමේ සිට කිරිල්ලපනේ ඇල දක්වා දෙහිවල වතුර බස්නා ඇල දෙපාර්ශ්වයේ තිබෙන රජසන්තක ඉඩම්වල විෂි 1901 ක්වූ ජූලි මස 1 වෙනි දින පටන් දහඅට මාසකට බද්ද වූ 1901 ක්වූ මැයි මස 27 වෙනි සදුදින දවල් දෙලහට කොළඹ කවිවේරියේදී මෙහි පහත දක්වන කොන්දේසි යටතේ ප්‍රසිධි වෙන්දේසියේ විකුණන බව මෙහි සඳහන් වෙතොත් ඇත.

- බදු ගැනුම්කාරයා විසින් බදු මුදල අත්පිට ගෙවන්නට ඔහුගේ.
- මාසයක් කලින් දුනුමුදුන් විට ඉඩම් ආණ්ඩුවට නැවත බාරදෙන්නට ඔහුගේ.
- ඉඩම් දිවුනුකරමින් ගොදුකාර පවත්වන්නට ඔහුගේ.
- වැඩිදුර කාරණා ඉල්ලා විකිනීමේ කවිවේරියෙන් දැනගන්නට පුළුවන.

විෂි 1901 ක්වූ මැයි මස 8 වෙනි දින කොළඹ කවිවේරියේදී.

ඇ. ජ. ආර්. ඇලිස්,
ආණ්ඩුවේ ඒජන්තවරයා විසින්.

NOTICE is hereby given that the lease of grass and cocoanut tress standing on the Crown lands on the Peliyagoda side of the approach road to the Victoria bridge will be put up for sale by public auction for a term of eighteen months commencing from July 1, 1901, at the Colombo Kachcheri, on Monday, May 27, 1901, at 12 noon, on condition that the purchaser is to be regarded as a tenant-at-will, the lessee do permit owners of lands who have no access to the road a right of way across the land leased, and that the rent shall be paid in advance.

Further information may be obtained on application at the Colombo Kachcheri.

The Kachcheri,
Colombo, May 8, 1901.

F. R. ELLIS,
Government Agent.

විකල්පය පාලමට යන පාර අද්දර පැලියගොඩ පැත්තේ තිබෙන අණවුට සත්තක ඉඩම්වල තිබෙන තනකොල සහ පොල්ගස්වලත් වර්ෂ 1901 ස්වල්ප මස 1 වෙනි දින පටන් දහඅට මාසකට බද්ද වර්ෂ 1901 ස්වල්ප මස 27 වෙනි සද්දින කොලඹ කවිචේරියේදී දවල් දෙලකට මෙක පහත දක්වන කොන්දේසි යටතේ ප්‍රසිඛ වෙන්දේසියේ විකුණන බව මෙයින් දන්වනවා ඇත.

1. බදු ගැනුම්කාරයා අණවුටට මිනැවු විටකදී ඉඩම්වලින් අහක්කරන්නට පුළුවන.
2. මහපාරට එන්නට මගක් නැති ඉඩම් අයිතිකාරයින්ට බදුදෙන ඉඩම් හරහ යන්ට එන්ට බදු ගැනුම්කාරයා විසින් ඉඩදෙන්නට මිනැය.
3. බදුමුදල අත්පිට ගෙවන්නට මිනැය.

මේ ඉඩම් ගැන වැඩිදුර කාරණ ඉල්ලීමකල විට කොලඹ කවිචේරියේදී දැනගන්නට පුළුවන.

වර්ෂ 1901 ස්වල්ප මස 8 වෙනි දින
කොලඹ කවිචේරියේදීය.

ඇල්. ආර්. ඇලිස්.
අණවුටේ ඒජන්ත විමස.

LAND SALES IN THE CENTRAL PROVINCE.

No. 1,773, G. P.

Colonial Secretary's Office,
Colombo, May 7, 1901.

ON Wednesday, July 10, 1901, at 12 noon, the Assistant Government Agent for the Nuwara Eliya District will put up to auction, at his office in Nuwara Eliya, the under-mentioned portions of Crown Land, on the terms authorized by Government.

Nineteen allotments of land situated in the Walapane division of the Nuwara Eliya District of the Central Province.

Lot.	Name of Land.	Name of Applicant.	Description.	Upset Price			
				Extent.	A. R. P.	Rs.	
Preliminary plan 998. Village—Ambanella.							
3824	Leniyalandeyayahena	—	Chena	2	0	36	10
3825	Kosgahahena	—	do.	7	2	11	10
Preliminary plan 4,480. Village—Rasingolla.							
11978	Neludandahinna	Crown	Encroachment	0	0	0.31	100
Preliminary plan 4,621. Village—Kalaganwatta.							
12301	Peraketiyahena	—	Chena	3	0	7	10
Preliminary plan 4,617. Village—Kalaganwatta.							
12295	Galabenditennehena	Iluketiya Keerala	Chena	1	1	2	10
12296	Do.	—	do.	0	2	7	10
Preliminary plan 41,13. Village—Ambanella.							
11040	Galayatalandehena	Dimbulane Rateneahatmaya Patana	do.	13	1	33	10
11043	Ehelagahahena	—	do.	0	2	6	10
Preliminary plan 4,495. Village—Pannala.							
12018	Ikiriketiyahena	—	Belt of forest	0	1	0	10
12020	Meegahakumbura-addara-kele	W. Hami Vidane	do.	0	1	11	10
12026	Dumbagahagawakumbura-addarakele	W. Tikiri Vidane	Belt of jungle (precipitous)	0	2	10	10
12029	Sairupitiyakele	—	Belt of forest	0	1	24	10
Preliminary plan 4,550. Village—Maliyaddegama.							
12121	Edamillipatana	—	Patana	0	0	13	10
12122	Do.	—	do.	0	0	14	10
12123	Warakalanda	—	Chena	0	0	28	10
Preliminary plan 4,550. Village—Kurupanawela.							
12124	Annasigallepatana	—	Patana	0	0	18	10
12127	Girawandina-galagawahena	—	Chena	1	0	16	10
12128	Bambaragala	—	Cliffs	1	1	23	10
12129	Galapitahena	—	Scrub	0	1	36	10

Further information respecting these lands may be obtained from the Surveyor-General, and respecting the conditions of sale from the Assistant Government Agent, Nuwara Eliya.

By His Excellency the Governor's command,
J. J. THORBURN,
for Colonial Secretary.

No 1,773, C. P.

වෂ් 1901 නවු මැයි මස 7 වෙනි දින කොළඹ
මහසෙත්තාරිස් උත්තාන්තේශේ කන්තෝරුවේදී.

මෙම දිනවේ නුවරඑළියේ උපළේජන්තලන්තාන්තේ විසින් මෙහි පහත සඳහන්වෙන ආණ්ඩුව සත්තක ඉඩම් ආණ්ඩුවේ නියෝගවල ප්‍රකාරයට වෂ් 1901 නවු ජූලි මස 10 වෙනි දිනවු බදද දවල් 12ට නුවරඑළියේ කව්වේරේදී වෙන්දේසි කර විකුණනට යෙදෙනවා ඇත.

මෙමදිනවේ නුවරඑළිය පලාතේ වලපතේ කොව්ඩාසයේ පිහිටාතිබෙන බිම්කැබෙලි.
සිතියම 998. ගම—අඛන්දැල්ල.

නො.	ඉඩමේ නම.	ඉල්ලුම්කාරයාගේ නම.	අන්දම.	මහත. අ. රු. ප.	අන්කර යක මිල. රු.
3824	ලීනිආලන්තේයාගේගේන	—	ගේන	2 0 36	10
3825	කොස්ගහගේන	—	එම	7 2 11	10
11978	කෙලුදන්ඩානිත්ත	සිතියම 4,480. ගම—රසින්ගොල්ල. ආණ්ඩුව	අල්ලාගත තිබෙන බිම	0 0 0-31	100
12301	පේරකැව්ගේගේන	සිතියම 4,621. ගම—කලගත්වත්ත.	ගේන	3 0 7	10
12295	ගලබැදිකැන්තේගේන	සිතියම 4,617. ඉලුක්කැව්ගේ කිරල	ගේන	1 1 2	10
12296	එම	—	එම	0 2 7	10
11040	ගලගවලන්තේගේන	සිතියම 4,113. ගම—අඛන්දැල්ල. දිවුලන රමේමගත්මයා	පහත	13 1 33	10
11043	ඇගලගහගේන	—	එම	0 2 6	10
12018	විකිරිකැව්ගේගේන	සිතියම 4,495. ගම—පන්තල.	කැලෑව	0 1 0	10
12020	මීගහකුඹුර අද්දරකැලේ	—	එම	0 1 11	10
12026	දඹගහගාමාකුඹුර අද්දරගේන	සාමවිදුනේ	කැලෑව	0 2 10	10
12029	සඹිරිපිටිගේකැලේ	—	එම	0 1 24	10
		සිතියම 4,550. ගම—මාලියද්ද.			
12121	ඇදමල්ලපහත	—	පහත	0 0 13	10
12122	එම	—	ගේන	0 0 14	10
12123	වරකැලන්ද	—	එම	0 0 28	10
12124	අන්තාභිගොල්ලේපහත	—	පහත	0 0 38	10
12127	කිරවන්දිනගලගාමාගේන	—	ගේන	1 0 16	10
12128	බමරගල	—	ගල්පහිත බිම	1 1 23	10
12129	ගලපිටිගේන	—	ලවල	0 1 36	10

මෙම ඉඩම් ගැණ මැඩිදුර කාරණ සර්වේසර්ස් නරල්ලන්තාන්තේගෙන්ද, පිකිතිමේ කොන්දේසි ගැණ නුවරඑළියේ උපළේජන්තලන්තාන්තේගෙන්ද දැනගත හැකිවේ.

ගරුකර ආණ්ඩුකාර උතුමානත්වගන්තේගේ ආඥාවලස,
ජේ. ජේ කෝර්බන්,
මහසෙත්තාරිස් චෝනුවට.

No 1,774, C. P.

Colonial Secretary's Office,
Colombo, May 7, 1901.

ON Wednesday, July 10, 1901, at 12 noon, the Assistant Government Agent for the Nuwara Eliya District will put up to auction, at his office in Nuwara Eliya, the under-mentioned portions of Crown Land, on the terms authorized by Government.

Two allotments of land situated in the Uda Hewaheta division of the Nuwara Eliya District of the Central Province.

Preliminary plan 4,778. Village—Wellagiriya.

Lot.	Name of Land.	Name of Applicant.	Description.	Extent. A. R. P.	Upset Price per Acre. Rs.
12880	Mandarunuwara estate	Messrs. Finlay, Muir & Co.	Tea	7 2 6	100
12979	Gokatugahamaditta	Preliminary plan 4,848. Village—Wellagiriya. Ottenegeddere Appuhamy and Pallegedere Appuhamy of Wellagiriya	Patana	2 1 22	20

Further information respecting these lands may be obtained from the Surveyor-General, and respecting the conditions of sale from the Assistant Government Agent, Nuwara Eliya.

By His Excellency the Governor's command,
J. J. THORBURN,
for Colonial Secretary.

No 1,774, C. P.

වෂ් 1901 නවු මැයි මස 7 වෙනි දින කොළඹ
මහසෙත්තාරිස් උත්තාන්තේශේ කන්තෝරුවේදී.

මෙම දිනවේ නුවරඑළියේ උපළේජන්තලන්තාන්තේ විසින් මෙහි පහත සඳහන්වෙන ආණ්ඩුව සත්තක ඉඩම් ආණ්ඩුවේ නියෝගවල ප්‍රකාරයට වෂ් 1901 නවු ජූලි මස 10 වෙනි දිනවු බදද දවල් 12ට නුවරඑළියේ කව්වේරේදී වෙන්දේසි කර විකුණනට යෙදෙනවා ඇත.

මෙම දිනවේ නුවරඑළිය පලාතේ උඩගේවාහැවේ කොව්ඩාසයේ පිහිටා තිබෙන බිම්කැබෙලි 2ක්.
සිතියම 4,778. ගම—මැල්ලගිරිය.

නො.	ගම.	ඉල්ලුම්කාරයා.	අන්දම.	මහත. අ. රු. ප.
12880	මන්දරන්තුවරවත්ත	පින්ලේ මුර් සහ සමාගම	ගේ	7 2 6

අන්කරගත් රුපියල් 100කට තක්සේරුකර තිබේ.

කො.	නම.	ඉල්ලුම්කාරයා.	අක්ෂර.	මකක. අ. රු. ප.
12979	ගොටුකලමහිත්ත	සිව්නම 4,848. මහාත්තේගෙදර අර්ථනාමි සහ වැල්ල හිරිඳේ පල්ලේගෙදර අර්ථනාමි	පහත	2 1 22
අක්කරයක් රුපියල් 20 බැගින්ය.				
මෙම ඉඩම් ගැණ වැඩිදුර කාරණා සර්වේඤ්ච්ඡන්ද්‍රයන්ගෙන්ගෙන්, විකිනීමේ කොන්දේසි ගැණ භූමිමල්ලිගේ උපදේශනාදායකයන්ගෙන්ද දැනගත හැකිවේ.				
වරාහර ආණ්ඩුකාර උතුරුමාතස්වකයන්ගේ ආඥාවලට, ජේ. ජේ. කෝර්බන්, මහලේකුකාරීස් මෙහෙවර.				

No. 1,775, C. P.

Colonial Secretary's Office,
Colombo, May 7, 1901.

ON Wednesday, June 26, 1901, at 12 noon, the Assistant Government Agent for the Nuwara Eliya District will put up to auction, at his office in Nuwara Eliya, the under-mentioned portions of Crown Land, on the terms authorized by Government.

Seventeen allotments of land situated in the Uda Hewaheta division of the Nuwara Eliya District of the Central Province.

Lot.	Name of Land.	Name of Applicant.	Description.	Extent.		Upset Price. per Acre. Rs.
				A.	R. P.	
Preliminary plan 4,767. Village—Ekiriya.						
12866	—	Horatota Basnayakege Don Samuel Appuhami	Patana	3	2 17	20
Preliminary plan 4,716. Village—Ekiriya.						
12594	Dikirilpotapatanahena	—	Chena, patana, and jungle 4 years	3	3 35	30
Preliminary plan 4,732. Village—Bulugahapitiya.						
12686	Batalakotuwa-asweddnma	—	Old paddy field	0	3 2	50
Preliminary plan 3,820. Village—Bogomuwa.						
10483	Kahambiliyaketiyaehena	J. Iriyagama, Ratemahatmaya	Chena	4	3 20	20
Preliminary plan 3,558. Village—Bogomuwa.						
10021	Bombuwahena	The Ratemahatmaya of Uda Hewaheta	Rocky, chena land	2	1 24.25	15
10022	Do.	For general sale	do.	1	3 33.50	15
Preliminary plan 3,819. Village—Moragalla.						
10432	Udamoragalahena	J. Iriyagama, Ratemahatmaya of Uda Hewaheta	Chena	1	3 6.75	20
Preliminary plan 3,555. Village—Bogomuwa.						
10016	Indipanduramadittahena	The Ratemahatmaya of Uda Hewaheta	Chena	1	2 5	20
Preliminary plan 3,595.						
10104	Alakolamadittahena	The Ratemahatmaya of Uda Hewaheta	Chena	2	0 8	20
Preliminary plan 3,557. Village—Bogomuwa.						
10017	Gallahahena	The Ratemahatmaya of Uda Hewaheta	Chena	2	0 29.50	20
10018	Dambawellabulugahamullahena	do.	do.	1	1 22	20
10019	Hanguromatatennehena	For general sale	do.	1	1 26.75	20
10020	Dambawellabulugahamullahena	The Ratemahatmaya of Uda Hewaheta	do.	1	1 0	20
Preliminary plan 3,576. Village—Pallewala.						
10046	Ratmatiyahena	J. Iriyagama, Ratemahatmaya of Maturata	Chena	2	1 33	20
Preliminary plan 3,487. Village—Dimbulkumbura.						
9630	Kahamadittakumbura	The Ratemahatmaya of Uda Hewaheta	Patana	8	3 32	15
9631	Kandagollahena	For general sale	do.	9	3 10	15
9632	Kandagolla	do.	Jungle	0	1 11	20

Further information respecting these lands may be obtained from the Surveyor-General, and respecting the conditions of sale from the Assistant Government Agent, Nuwara Eliya.

By His Excellency the Governor's command.

J. J. THORBURN,
Acting Colonial Secretary.

No. 1,775, C. P.

වස 1901 ක්වූ මැයි මස 7 වෙනි දින කොළඹ මහසෙනෙවිවරයාගේ උපදෙස්වලින් කන්දොරුවේදී.

විවිධ දිසාවේ කුචරඵලයේ උපදෙස්වලින් කන්දොරුවේදී විසින් මෙහි පහත සඳහන්වන ආණ්ඩුව සන්තක ඉඩම් ආණ්ඩුවේ නියෝගවලට 1901 ක්වූ ජූනි මස 26 වෙනි දිනවූ බදාදා දවල් 12ට කුචරඵලයේ කච්චේරියේදී වෙන්දේසිකර විකුණනට ගෙදෙන්නා ඇත.

මෙම දිසාවේ කුචරඵලය පලාතේ උඩගේවාහැවේ 3 කාර්වාසයේ පිහිටා තිබෙන විවිධ ඉඩම් 17 ක්.

සිතියම 4,767. ගම—ඇකිරිය.

නො.	ඉඩමේ නම.	ඉල්ලීමකාරයාගේ නම.	අත්දැම.	මහක. අ. රු. ප.	අක්කර කසා මිල. රු.
12866	—	කොරතොට බස්නාහකගේ දොන් සැමුවෙල් අප්පුහාමි සිතියම 4,716.	පහන	3 2 17	20
12594	දිකිරිල්පොටපහනගේ	—	ගේන, පහන සහ අවු රුදු 4ක කැලේ	3 3 35	30
12686	බහලකොටුවේ අස්වැද්දුම	සිතියම 4,732. ගම—බුලහකපිටිය.	ඇරිහිස කුඹුර	0 3 2	50
10433	කහබිලියෙකැවියේගේන	සිතියම 3,827. ගම—ගොගමුව. ජේ. ඉරියගම රචිමහත්මයා	ගේන	4 3 20	20
10021	බොමුවේගේන	සිතියම 3,558. උඩගේවාහැවේ රචිමහත්මයා විසින් විකිණීම පිණිස	ගල් සහිත ගේන	2 1 24-25	15
10022	එම	එම	එම	1 3 33-50	15
10432	උඩගොරගොල්ලේගේන	සිතියම 3,819. ගම—මොරගොල්ල. උඩගේවාහැවේ ජේ. ඉරියගම රචි මහත්මයා	ගේන	1 3 6 75	20
10016	ඉන්දිපදුරේවිහික්කේ ගේන	සිතියම 3,555. ගම—බොගමුව. උඩගේවාහැවේ රචිමහත්මයා	එම	1 2 5	20
10104	අලකොලමඩික්කේගේන	සිතියම 3,595. ගම—පල්ලේවෙල. උඩගේවාහැවේ රචිමහත්මයා	එම	2 0 8	20
10017	ගලහගේන	සිතියම 3,557. ගම—බෝගමුව. උඩගේවාහැවේ රචිමහත්මයා	එම	2 0 29-50	20
10018	අම්වැල්ලේ බුළුගහමුල ගේන	එම	එම	1 1 22	20
10019	කඳුරුවකැන්කේගේන	විකිණීමට	එම	1 1 26-75	20
10020	දම්වැල්ලේ බුළුගහමුල ගේන	උඩගේවාහැවේ රචිමහත්මයා	එම	1 1 0	20
10046	රත්මැවියේගේන	සිතියම 3,576. ගම—පල්ලේවෙල. ජේ. ඉරියගම රචිමහත්මයා	එම	2 1 33	20
9630	කහමඩික්කේකුඹුර	සිතියම 3,487. ගම—දිඹුල්ලකුඹුර. උඩගේවාහැවේ රචිමහත්මයා	පහන	8 3 32	15
9631	කැන්දගොල්ලේගේන	විකිණීමට	එම	9 3 10	15
9632	කැන්දගොල්ල	එම	කැලෑව	0 1 11	20

මෙම ඉඩම් ගැණ වැඩිදුර කාරණා සර්වේකර්ජකර්ෂ්ට්උපදෙස්වලින් කන්දොරුවේදී විකිණීමේ කොන්දේසි ගැණ කුචරඵලයේ උපදෙස්වලින් කන්දොරුවේදී ගන්නා කැකිලි.

ගරුහර ආණ්ඩුකාර උග්මානස්විකන්දොරුවේ ආඥාව ලෙස,
ජේ. ජේ. ගෝර්ඩන්,
මහසෙනෙවිවරයාගේ මහකුමාරයා.

No. 1,776, C. P.

Colonial Secretary's Office,
Colombo, May 7, 1901.

ON Wednesday, June 26, 1901, at 12 noon, the Assistant Government Agent for the Nuwara Eliya District will put up to auction, at his office in Nuwara Eliya, the under-mentioned portions of Crown Land, on the terms authorized by Government.

Three allotments of land situated in the Kotmale division of the Nuwara Eliya District of the Central Province.
Preliminary plan 4,378. Village—Malhewa.

Lot.	Name of Land.	Name of Claimant.	Description.	Extent. A. R. P.	Upset Price per Acre. Rs.
11653	Abinahela	Crown	Patana reservation of one chain from edge of irrigation channel	0 3 35	50
11656	Do.	do.	Jungle reservation of one chain from edge of irrigation channel	1 0 18	50
11657	Diyabarabokka	do.	do.	0 2 23	50

Further information respecting these lands may be obtained from the Surveyor-General, and respecting the conditions of sale from the Assistant Government Agent, Nuwara Eliya.

By His Excellency the Governor's command,
J. J. THORBURN,
for Colonial Secretary.

No. 1,776, C. P.

දින 1901 ජූලි මස 7 වෙනි දින කොළඹ

මහසෙනෙහිකාරීන්ගේ ආරක්ෂා කළුම්බයේ කන්තෝරුවේදී -
 10 ක්ව දිනෙහි නුවරඑළියේ උපදේශනායකවරයාගේ විසින් මෙහි පහත සඳහන්වන ආණ්ඩුව සහනක ඉඩම්
 ආණ්ඩුවේ නියෝගවල ප්‍රකාරයට වර්ෂ 1901 ජූලි මස 26 වෙනි දින වූ බදු දවල් 120 නුවරඑළියේ
 කවිවෙර්ගේදී වෙන්දේසිකර තිබුණු මෙහෙයුමට ඇත.

මෙම දිනෙහි නුවරඑළිය පලාතේ කොන්මලේ කොඳාසයේ පිහිටා තිබෙන බිම්කැබලි 3ක්.
 සිතියම 4,378. ගම—වල්හාව.

කො.	ඉඩමේ නම.	අයිතිකම් කීයක්කො.	අන්දම.	මගන.
		ආණ්ඩුව	ඇලව් ගාව පහතට ඉතුරුකර තිබෙන බිම්	අ. රු. ප.
11653	අභිකතෙල	—	ඇලව් ගාව කැලැවට ඉතුරුකර තිබෙන බිම්	0 3 35
11656	—	—	එම	1 0 18
11657	දිගබරබොක්ක	—	එම	0 2 23

අක්කරයක් රූපිපල් 50කට තක්සේරුකර තිබේ.

මෙම ඉඩම් කැණ වැඩිදුර කාරණා සර්වේසර්ස් හැරුණු විසින් මෙහි කොන්දේසි ගැන නුවරඑළියේ උපදේශනායකවරයාගේ සඳහන්වන බැවිණි.

ගරුකර ආණ්ඩුකාර උතුමානන්වකන්ගේ ආඥාව ලෙස,
 ජේ. ජේ. තෝර්බර්න්,
 මහසෙනෙහිකාරීන්ගේ වෙනුවට.

ON Wednesday, July 24, 1901, at 12 noon, at the Nuwara Eliya Kachcheri, the Assistant Government Agent, Nuwara Eliya, will put up to auction the following lot of land suitable for building sites, on the terms authorized by Government, and on the special conditions noted below :-

Lot.	Preliminary Plan.	Extent. A. R. P.	Upset Price per Acre. Rs.
12839	4,757	0 3 31	750

Conditions.

1. The purchaser shall be bound to build within two years under penalty of forfeiture of the land and of all moneys paid on it.
2. The purchaser shall be bound to submit plans of any buildings proposed to be erected on the land for the approval of Government, and also to make such alterations and modifications thereof as may be required by the Board of Improvement of Nuwara Eliya.
3. The Forester may mark certain trees as not to be cut.

Further information, together with printed advertisements, plans, &c., can be obtained from the Assistant Government Agent, Nuwara Eliya.

By His Excellency the Governor's command,
 J. J. THORBURN,
 for Colonial Secretary.

LAND SALES IN THE NORTH-WESTERN PROVINCE.

No. 1,466, N.W. P.

Colonial Secretary's Office,
 Colombo, April 25, 1901.

ON Tuesday, June 25, 1901, at 1 o'clock P.M., the Assistant Government Agent for the Puttalam District will put up for sale or settlement, at his office in Puttalam, the under-mentioned portions of Crown Land, on the terms authorized by Government.

Three allotments of land situated in the Puttalam pattu division of the Puttalam District of the North-Western Province.

Preliminary plan 2,045.

Lot.	Village.	Name of Claimant.	Description.	Extent. A. R. P.	Upset Price per Acre. Rs.
10084	Kuruwikkulam	Crown	Cocoanut garden	25 0 0	35
10086	Do.	do.	do.	35 3 12	55

Preliminary plan 1,246.

6591	Nindeniya	—	Cocoanut garden	28 0 20	35
------	-----------	---	-----------------	---------	----

Further information respecting these lands may be obtained from the Surveyor-General, and respecting the conditions of sale from the Assistant Government Agent, Puttalam.

By His Excellency the Governor's command,
 J. J. THORBURN,
 for Colonial Secretary.

No. 1,466, N.W. P.

වම් 1901 ක්ව අප්‍රේල් මස 25 වෙනි දින කොළඹ

මහසෙනෙට්ටු ජනපදයේ කන්තෝරේදිස.

වම් දිසාවේ පුත්තලමේ උපදේශකයන්ගේ විසින් මෙහි පහත සඳහන්වන ආණ්ඩුව සන්තක ඉඩම් ආණ්ඩුවේ නියෝගවලට ප්‍රකාශය වම් 1901 ක්ව ප්‍රති මස 25 වෙනි දින වූ අගතරුමාද 1 ව පුත්තලම ක්ව 3 වේදි වෙන්දේසිකර විකුණුවට හෝ මේරුමකරවට යෙදෙනවා ඇත.

වම් දිසාවේ පුත්තලම පලාතේ පුත්තලම කොට්ඨාසයේ පිහිටා තිබෙන බිම්කැබලි 3 ක්.
සියලුම 2,045.

නො.	මට.	අයිතිකම් නිකුත්තා.	අත්දම.	මතක.	අක්කර
				අ. රු. ප.	රු.
10084	කුර්විකුලම	ආණ්ඩුව	පොල්වත්ත	25 0 0	35
10086	එම	එම	එම	35 3 12	55
		සියලුම 1,246.			
6591	නිව්දෙනික	—	එම	28 0 20	35

මෙම ඉඩම් ගැණ වැඩිදුර කාරණා සර්වේමර්පතරුල්ලන්තාන්ගේගෙන්ද, විකිනීමේ කොන්දේසියේ කාරක වම් දිසාවේ පුත්තලමේ උපදේශකයන්ගේගෙන්ද දැනගන්නට පුළුවන.

ගරුකර ආණ්ඩුකාර උතුමානන්වනන්ගේගේ ආඥාවලට,
ජේ. ජේ. ජෝර්ජ්,
මහසෙනෙට්ටු වෙනුවට.

No. 1,466, N.W. P.

කොළොනියාල සභකර්මකාර ජ්‍යෙෂ්ඨ,
කොළඹ, 1901 ම ඔරුප්පිතිනොය 25 ව ක.

1901 ම ජූනි 25 වන දින ජූනි 25 වන දින ක්ව ප්‍රති මස 25 වෙනි දින වූ අගතරුමාද 1 ව පුත්තලම ක්ව 3 වේදි වෙන්දේසිකර විකුණුවට හෝ මේරුමකරවට යෙදෙනවා ඇත.

3 කාණිත කුණා මිස, වැඩිදුර කාරණා සර්වේමර්පතරුල්ලන්තාන්ගේගෙන්ද දැනගන්නට පුළුවන.

විකුණුම් මුදල 2,045. කෙරෙහි කාරණා—මුලාශ්‍රය.

මු.	මු.	විකුණුම් මුදල	විකුණුම් මුදල	විකුණුම් මුදල	විකුණුම් මුදල
මු.	මු.	විකුණුම් මුදල	විකුණුම් මුදල	විකුණුම් මුදල	විකුණුම් මුදල
10084	මු.	මු.	මු.	25 0 0	35 0
10086	මු.	මු.	මු.	35 3 12	55 0
		විකුණුම් මුදල 1,246.			
6591	මු.	මු.	මු.	28 0 20	35 0

මෙම ඉඩම් ගැණ වැඩිදුර කාරණා සර්වේමර්පතරුල්ලන්තාන්ගේගෙන්ද දැනගන්නට පුළුවන.

ගරුකර මහසෙනෙට්ටු වෙනුවට,
ජේ. ජේ. ජෝර්ජ්,
මහසෙනෙට්ටු වෙනුවට.

No. 1,467, N.W. P.

Colonial Secretary's Office,
Colombo, April 25, 1901.

ON Tuesday, June 4, 1901, at 1 o'clock P.M., the Assistant Government Agent for the Puttalam District will put up for sale, at his office in Puttalam, the under-mentioned portions of Crown Land, on the terms authorized by Government.

Five allotments of land situated in the Puttalam pattu division of the Puttalam District of the North-Western Province.

Lot.	Village.	Name of Claimant.	Description.	Extent.		Upset Price per Acre.
				A.	R. P.	
7317	Mukkantoduawa	Crown	Open and jungle	5	0 30	10 0
7318	Do.	do.	do.	28	2 10	10 0
10172	Periyaottapanai	Crown	Jungle	10	1 20	12 50
9853	Periyaottapanai	Crown	Jungle	13	2 36	15 0
7319	Kandatoduawa	Crown	Jungle and scrub	9	2 8	12 50

Further information respecting these lands may be obtained from the Surveyor-General, and respecting the conditions of sale from the Assistant Government Agent, Puttalam.

By His Excellency the Governor's command,
J. J. THORNTON,
for Colonial Secretary.

No. 1,468, N.W. P.

වම් 1901 ක්වු අප්‍රේල් මස 27 වෙනි දින කොළඹ මහසෙක්‍රයාරිස්උත්තාන්සේගේ කන්තෝරුවේදීය.

වම් දිසාවේ ආණ්ඩුවේ එජන්තලන්තාන්සේ විසින් මෙහි පහත සඳහන්වන ආණ්ඩුව සන්තක ඉඩම් ආණ්ඩුවේ හිතෝග වල ප්‍රකාරයට වම් 1901 ක්වු ජුනි මස 25 වෙනි දිනවු අහසරුවාද, දවල් 10 කුරුනෑගල කම්මේරිසේදි වෙන්දේසි කර විකුණනට ගෙදෙනවා ඇත.

වම්දිසාවේ කුරුනෑගල පලාතේ දෙවමැදිකන්පත්තුවේ කොවිධාසයේ පිහිටා තිබෙන ඩම්කැබෙලි 11ක්. සිතියම 956.

නො.	ගම.	ඉඩමේ නම.	අන්දම.	මහත. අ. රු. ප.
5097	ඇටව	මිහකමුලයේන	ගේන	4 0 8
5098	එම	කැලුම්ගහමුලයේන	එම	3 3 12
5099	එම	දන්ගහමුලයේන	එම	3 1 35
5101	එම	එම	එම	2 0 31
5107	එම	කොන්ගහකුමුරේපිල්ලුව	එම	1 0 31
5102	එම	එම	එම	1 0 37
5104	එම	ගම්හරිගහකුමුරේපිල්ලුව	එම	1 3 19
5106	එම	කෝන්ගහකුමුරේපිල්ලුව	එම	1 1 34
5109	එම	මිහකකුමුරේපිල්ලුව	එම	0 3 38
5117	එම	එම	එම	2 3 28
5118	එම	වලකැවෙකුමුරේපිල්ලුව	එම	1 0 26

හිමකරණලද මුදල අක්කරයක් රුපියල් 10යි.

මෙම ඉඩම් ගැණ වැඩිදුර කාරණ සර්වේයර්ජනරල්උත්තාන්සේගෙන්ද, විකිණීමේ කොන්දේසි ගැණ කාරණ විචල්දිසාවේ ආණ්ඩුවේ එජන්තලන්තාන්සේගෙන්ද දැනට ප්‍රච්චිත.

ගරුභර ආණ්ඩුකාර උතුමානත්වහන්සේගේ ආඥාවලස,

ජේ. ජේ. තෝර්බර්න්, මහසෙක්‍රයාරිස් වෙනුවට.

No. 1,469, N.W. P.

Colonial Secretary's Office, Colombo, April 27, 1901.

ON Tuesday, June 18, 1901, at 1 o'clock P.M., the Government Agent for the North-Western Province will put up to auction, at his office in Kurunegala, the under-mentioned portions of Crown Land, on the terms authorized by Government.

Five allotments of land situated in the Weudawilli hatpattu division of the Kurunegala District of the North-Western Province.

Lot.	Name of Land.	Preliminary plan 491. Village—Medagama. Name of Claimant.	Description.	Extent. A. R. P.
3361	Tumpelapillewa	Crown	Jungle	0 2 2
3363	Do.	do.	do.	0 1 27
3360	Do.	do.	do.	0 2 0
3364	Diulgahakumburapillewa	do.	Jungle and threshing-floor	0 0 34
4450	Karawgahakele	Preliminary plan 724. Village—Buluwelakanda. Crown	Chena	0 2 32

Upset price, — Rs. 10 per acre.

Further information respecting these lands may be obtained from the Surveyor-General, and respecting the conditions of sale from the Government Agent, North-Western Province..

By His Excellency the Governor's command,

J. J. THORBURN, for Colonial Secretary.

No. 1,469, N.W. P.

වම් 1901 ක්වු අප්‍රේල් මස 27 වෙනි දින කොළඹ මහසෙක්‍රයාරිස්උත්තාන්සේගේ කන්තෝරුවේදීය.

වම් දිසාවේ ආණ්ඩුවේ එජන්තලන්තාන්සේ විසින් මෙහි පහත සඳහන්වන ආණ්ඩුව සන්තක ඉඩම් ආණ්ඩුවේ හිතෝග වල ප්‍රකාරයට වම් 1901 ක්වු ජුනි මස 18 වෙනි දිනවු අහසරුවාද, දවල් එකට කුරුනෑගල කම්මේරිසේදි වෙන්දේසි කර විකුණනට ගෙදෙනවා ඇත.

වම් දිසාවේ කුරුනෑගල පලාතේ වැලඬවිල්ලිකන්පත්තුවේ කොවිධාසයේ පිහිටා තිබෙන ඩම්කැබෙලි 5ක්. සිතියම 491.

නො.	ගම.	ඉඩමේ නම.	අන්දම.	මහත. අ. රු. ප.	අක්කර සහ මිල.
3361	මැදගම	කුම්පැලේපිල්ලුව	කැලේ	0 2 2	10
3363	එම	එම	එම	0 1 27	10
3360	එම	එම	එම	0 2 0	10
3364	එම	දිවුල්ගහකුමුරේපිල්ලුව	කැලේ සහ කමත	0 0 34	10
4450	බුඵවෙලකන්ද	කර්විගහකැලේ	ගේන	0 2 32	10

මෙම ඉඩම් ගැණ වැඩිදුර කාරණ සර්වේයර්ජනරල්උත්තාන්සේගෙන්ද, විකිණීමේ කොන්දේසි ගැණ කාරණ විචල්දිසාවේ ආණ්ඩුවේ එජන්තලන්තාන්සේගෙන්ද දැනට ප්‍රච්චිත.

ගරුභර ආණ්ඩුකාර උතුමානත්වහන්සේගේ ආඥාවලස,

ජේ. ජේ. තෝර්බර්න්, මහසෙක්‍රයාරිස් වෙනුවට.

No. 1,470, N.W. P.

Colonial Secretary's Office,
Colombo, May 6, 1901.

ON Tuesday, July 23, 1901, at 1 o'clock P.M., the Government Agent for the North-Western Province will put up to auction, at his office in Kurunegala, the under-mentioned portions of Crown Land, on the terms authorized by Government.

An allotment of land situated in the Dambadeni hatpattu division of the Kurunegala District of the North-Western Province.

Preliminary plan 14.

Lot.	Village.	Name of Land.	Description.	Extent. A. R. P.
2	Murutenge	Belungalakanda	Forest	106 2 0

Upset price,—Rs. 25 per acre.

Further information respecting this land may be obtained from the Surveyor-General, and respecting the conditions of sale from the Government Agent, North-Western Province.

By His Excellency the Governor's command,

J. J. THORBURN,
for Colonial Secretary.

No. 1,470, N.W. P.

වම් 1901 ක්වු මැයි මස 6 වෙනි දින කොළඹ

මහසෙනුකාරිස්ථලනාමයේ කන්තෝරුවේදී.

වෘක්ඛ දිසාවේ ආණ්ඩුවේ ඒජන්තලත්නාමයේ විසින් මෙහි පහත සඳහන්වෙන ආණ්ඩුව සන්තක ඉඩම් ආණ්ඩුවේ නියෝගවල ප්‍රකාරයට වම් 1901 ක්වු ජූලි මස 23 වෙනි දිනවූ අඟහරුවාද දවල් 1ට කුරුතැගල කවරේදී වෙන්දේසිකර විකුණනට යෙදෙනවා ඇත.

වෘක්ඛ දිසාවේ කුරුතැගල පලාතේ දඹදෙනියන්පත්තුවේ කොඩාසයේ පිහිටා තිබෙන බිම්කැබෙලි 1ක්. සිතියම 14. ඉඩමේ හමු.

කො.	ගම.	ඉඩමේ හමු.	අත්දම.	ඉ. රු. ප.
2	මුරුතැගල	බැලුන්ගලකන්ද	මුකලාප	106 2 0

නියමකරණලද මුදල අක්කරයක් රුපියල් 25යි.

මෙම ඉඩම් ගැණ වැඩිදුර කාරණ සර්වේයර්ජනරල්ලත්නාමයේගෙන්ද, විකිනීමේ කොන්දේසි ගැණ කාරණ වෘක්ඛ දිසාවේ ආණ්ඩුවේ ඒජන්තලත්නාමයේගෙන්ද දැනගනට පුළුවන.

හරුතර ආණ්ඩුකාර උතුමානත්මනාමයේගේ ආඥාව ලෙස,
ජේ. ජේ. තෝර්බන්,
මහසෙනුකාරිස් වෙනුවට.

No. 1,471, N.W. P.

Colonial Secretary's Office,
Colombo, May 6, 1901.

ON Wednesday, July 24, 1901, at 1 o'clock P.M., the Government Agent for the North-Western Province will put up to auction, at his office in Kurunegala, the under-mentioned portions of Crown Land, on the terms authorized by Government.

An allotment of land situated in the Katugampola division of the Kurunegala District of the North-Western Province.

Preliminary plan 2,331.

Lot.	Village.	Name of Land.	Description.	Extent. A. R. P.
10918	Karambe	Newereamukalana	Jungle suitable for cocoanuts .	15 2 0

Upset price,—Rs. 20 per acre.

Further information respecting this land may be obtained from the Surveyor-General, and respecting the conditions of sale from the Government Agent, North-Western Province.

By His Excellency the Governor's command,

J. J. THORBURN,
for Colonial Secretary.

No. 1,471, N.W. P.

වම් 1901 ක්වු මැයි මස 6 වෙනි දින කොළඹ

මහසෙනුකාරිස්ථලනාමයේ කන්තෝරුවේදී.

වෘක්ඛ දිසාවේ ආණ්ඩුවේ ඒජන්තලත්නාමයේ විසින් මෙහි පහත සඳහන්වෙන ආණ්ඩුව සන්තක ඉඩම් ආණ්ඩුවේ නියෝගවල ප්‍රකාරයට වම් 1901 ක්වු ජූලි මස 24 වෙනි දිනවූ බිදද දවල් 1ට කුරුතැගල කවරේදී වෙන්දේසිකර විකුණනට යෙදෙනවා ඇත.

වෘක්ඛ දිසාවේ කුරුතැගල පලාතේ කටුගම්පොල හත්පත්තුවේ කොට්ඨාසයේ පිහිටා තිබෙන බිම් කැබෙලි 1ක්. සිතියම 2,331. ඉඩමේ හමු.

කො.	ගම.	ඉඩමේ හමු.	අත්දම.	ඉ. රු. ප.
10918	කරාබේ	නැවර්ගේ මුකලාප	පොල්වලට සුදුසු කැලේ	15 2 0

නියමකරණලද මුදල අක්කරයක් රුපියල් 20.

මෙම ඉඩම් ගැණ වැඩිදුර කාරණ සර්වේයර්ජනරල්ලත්නාමයේගෙන්ද, විකිනීමේ කොන්දේසි ගැණ කාරණ වෘක්ඛ දිසාවේ ආණ්ඩුවේ ඒජන්තලත්නාමයේගෙන්ද දැනගනට පුළුවන.

හරුතර ආණ්ඩුකාර උතුමානත්මනාමයේගේ ආඥාව ලෙස,
ජේ. ජේ. තෝර්බන්,
මහසෙනුකාරිස් වෙනුවට.

LAND SALES IN THE NORTH-CENTRAL PROVINCE.

No. 1,057, N.C. P.

Colonial Secretary's Office,
Colombo, April 27, 1901.

ON Monday, July 15, 1901, at 12 o'clock noon, the Government Agent for the North-Central Province will put up to auction for sale or settlement, at his office in Anuradhapura, the under-mentioned portions of Crown Land, on the terms authorized by Government.

Thirteen allotments of land situated in the Nuwaragama palata division of the Nuwarakalawiya District of the North-Central Province:

Lot.	Village.	Name of Applicant.	Description.	Extent. A. R. P.	Upset Price per Acre. Rs.
Preliminary plan 10.—Kende korale.					
146	Kunchikulama	S. Sinnatambi of Puliyankulama	Paddy field	2 0 15	15
Preliminary plan 17.—Kende korale.					
160	Weragala	—	Open land fit for paddy	3 3 28	15
Preliminary plan 1,504.—Kende korale.					
4656	Pihimbiyagollewa	K. V. Punchirala	Low jungle fit for paddy	0 2 16	20
Preliminary plan 843.—Kende korale.					
2591	Karambe	Muttukandu, Vel-vidane	Low jungle fit for paddy	3 1 0	11
Preliminary plan 1,071.—Kende korale.					
2996	Ambagahawewa	S. Kapurala	Low jungle fit for paddy	1 1 6	11
Preliminary plan 1,417.—Kende korale.					
4372	Ambagahawewa	K. Sirala	Low jungle fit for paddy	0 2 12	10
Q 125	Ambagahawewakudagama	—	Paddy field (encroachment by Kapurale Badderala)	0 1 16	10
4374	Do.	—	do.	0 1 14	10
4375	Do.	Punchiralagekandate	Low jungle fit for paddy	0 3 14	10
Preliminary plan 1,539.—Kende korale.					
4745	Kadurugasdamana	—	Paddy field (encroachment by Udayare Mohotalla)	0 0 31	20
4746	Do.	—	do.	0 0 35	20
Preliminary plan 1,540.—Kende korale.					
4748	Kapiriggama	P. Wannihami Upasakarala	Scrub fit for paddy	1 0 16	20
Preliminary plan 1,576.—Kende korale.					
4818	Wewelketiya	Kandate Vel-vidane and another	Low jungle fit for paddy	1 2 37	12

Claimants to any of these lands must attend the sale and prove their title, if any.

Further information respecting these lands may be obtained from the Surveyor-General, and respecting the conditions of sale from the Government Agent of the North-Central Province.

By His Excellency the Governor's command,

J. J. THORBURN,
for Colonial Secretary.

No. 1,057, N.C. P.

විෂි 1901 ක්වු අප්‍රේල් මස 27 වෙනි දින කොළඹ

මහසෙනෙවුගාරිස්ලන්තාන්ගේගේ කන්කොරුවේදී.

උතුරු මධ්‍යම දිසාවේ ආණ්ඩුවේ ජිවත්තලන්තාන්ගේ විසින් ලෙහි පහත අදහස්වන ආණ්ඩුව සත්කම ඉඩම් ආණ්ඩුවේ නියෝගවල ප්‍රකාරයට විෂි 1901 ක්වු ජූලි මස 15 වෙනි දිනවු සඳුදා දැලගව අගුරුදුරේ කව්වේදී වෙන්දේසිකර විකුණිත්ව හෝ බේරු දන්ව යෙදෙනවා ඇත.

උතුරු මධ්‍යම දිසාවේ නුවරසලාම පලාතේ නුවරගම් කිහිපකොට්ඨාසයේ පිහිටා තිබෙන විවි කැබෙලි 13ක්. සිතියම 10. කැදැයෝරලේ.

කො.	මම.	ඉල්මම්කාරයාගේ නම.	අන්දම.	මහත. අ. ර. ප.	යක මිල. රු.
146	කුන්චිකුලම	පුලියන්කුලමේ ඇස්. සිත්ත නමයි	අඹුර	2 0 15	15
160	වෙරලල	— සිතියම 17.	හිස් හිම, විභව හොදසි	3 3 38	15
4656	පිහිඹියගොල්ලොව	කේ. වි. පුත්මරල සිතියම 1,504.	පොඬි කැලෑ ඉඩම, විභව හොදසි	0 2 16	20
2591	කරමඩ	මුත්තුකන්ද වෙලුම්දගේ සිතියම 843.	එම	3 1 0	11
2996	අඹකහවාම	ඇස්. කපුරල සිතියම 1,071.	එම	1 1 6	11

නො.	ගම.	ඉල්ලීමකාරයාගේ නම.	අක්ෂර.	අක්ෂර	
				මහත.	යක මිල.
				අ. රු. ප.	රු.
සිතියම 1,417.					
4372	කරමම	කේ. සිරුල	පොති කැලෑ ඉඩම, විංච	0 2 12	10
Q 125	අම්බතවැව කුඩාගම	—	කපුරුමඩද්දේරු මසින් අල්ලාගෙන තිබෙන කුඹුරු	0 1 16	10
4374	එම.	—	එම	0 1 14	10
4375	එම	පුංචිරුකන්දයේ	පොති කැලෑ ඉඩම, විංච හොඳයි	0 3 14	10
සිතියම 1,539.					
4745	කපුරුගස්දමන	—	උඩකාරේ මොහොවිවෑල මසින් අල්ලාගෙන ති බෙන කුඹුරු	0 0 31	20
4746	එම	—	එම	0 0 35	20
සිතියම 1,540.					
4748	කපිරිගම	පී. වන්තිගාමි උපාසකරු	උලු බිම, විංච හොඳයි	1 0 16	20
සිතියම 1,576.					
4818	වෙවැල්කැටිය	කන්දයේ වෙල්විදයේ සහ තවත් අයෙක්	පොති කැලෑ ඉඩම, විංච හොඳයි	1 2 37	12

මෙම ඉඩම් කැබලිවලට අයිතිවාසිකම් කිසිවිකරුන්ගේ අයෙක් ඇත්නම් ඔහු මසින් මේ විකිනීමේ දිනෙට පැමිණ ඔහුගේ අයිතිවාසිකම් ඔප්පුකරන්නට සිතියම.

මෙම ඉඩම් කැබලි ගැණ වැඩිදුර කාරණා ගර්වේර්ගනරුලුන්ගෙන් සොයාගැනීමට කොන්දේසි ගැණ කාරණා උතුරු මැදපලායේ ආණ්ඩුවේ ඒර්න්හරුන්ගෙන් සොයාගැනීමට පුළුවන.

කරුණකර ආණ්ඩුකාර උතුරු මහලයේදී ආණ්ඩු ලෙස,
ඩබ්ලිවු. ඩී. ටේලර්,
වැඩබලන විකේතනකාරීන් වහන්සේ.

No. 1,058 N.C. P. Colonial Secretary's Office,
Colombo, April 27, 1901.

ON Thursday, July 18, 1901, at 12 o'clock noon, the Government Agent for the North-Central Province will put up to auction for sale or settlement, at his office in Anuradhapura, the under-mentioned portions of Crown Land, on the terms authorized by Government.

Twenty-nine allotments of land situated in the Nuwaragam palata division of the Nuwarakalawiya District of the North-Central Province.

Lot.	Village.	Name of Applicant.	Description.	Extent.		Upset Price per Acre.
				A. R. P.	Rs.	
Preliminary plan 848.—Nuwaragam korale.						
2599	Mahamankadawila	K. Wannihami	High jungle fit for garden	3	1 36	20
2600	Do.	do.	High jungle fit for paddy	0	1 4	20
2601	Do.	do.	High jungle fit for garden	0	0 20	20
2605	Do.	Menikrala Arachchi and others of Ulukkulama	Paddy field (encroachment by W. Punchirala)	0	0 28	20
2606	Do.	do.	Paddy field (encroachment by W. Bairala)	0	0 18	20
2607	Do.	do.	Paddy field (encroachment by K. Kapurula)	0	0 5	20
2608	Do.	do.	Paddy field (encroachment by B. Mohottala)	0	0 16	20
2609	Do.	do.	do.	0	0 8	20
2610	Do.	do.	do.	0	0 5	20
2611	Do.	do.	Low jungle fit for paddy	22	2 37	21
2625	Do.	do.	do.	0	0 20	21
2626	Do.	do.	Paddy field (encroachment by P. Wannihami)	0	2 6	20
2627	Do.	do.	do.	0	2 32	20
2628	Do.	do.	Low jungle fit for paddy	0	2 12	21
2629	Do.	do.	Paddy field (encroachment by P. Wannihami)	0	1 3	20
2630	Do.	do.	Low jungle fit for paddy	0	1 9	21
2631	Do.	do.	do.	0	3 25	21
2632	Do.	do.	Paddy field (encroachment by P. Wannihami)	0	2 28	20
Preliminary plan 271.—Nuwaragam korale.						
899	Maha Bulankulama	Wannihami, Vel-vidane, and others	High jungle fit for paddy	6	2 8	20
900	Do.	do.	do.	6	3 11	20
Preliminary plan 1,652.—Nuwaragam korale.						
5009	Maha Bulankulama	Menikrala, Vel-vidane, and others	High jungle fit for paddy	6	0 35	20
5010	Do.	do.	do.	6	0 4	20
5011	Do.	do.	do.	5	3 15	20
Preliminary plan 1,370.—Nuwaragam korale.						
4122	Moragollegama	Appurula, Vel-vidane	Thorny jungle fit for paddy	3	2 14	10

Lot.	Village.	Name of Applicant.	Description.	Extent.		Upset Price per Acre. Rs.
				A.	R. P.	
4644	Durabulankulama	Preliminary plan 1,503.—Nuwaragam korale. M. Wela	Low jungle fit for paddy	0	3 23	10
3879	Pahalatalawa	Preliminary plan 1,302.—Nuwaragam korale. Wannihami, late Arachchi Thorny jungle fit for paddy		2	3 28	20
K 122	Pahalatalawa	Preliminary plan 1,109.—Nuwaragam korale. Jayasundara Kapuruhami, Paddy field (encroachment by applicant and others)		0	0 20	20
L 122	Do.	do.	Cleared land (encroachment by applicant and others)	2	1 6	20
N 122	Do.	do.	Paddy field (encroachment by applicant and others)	0	1 14	20

Claimants to any of these lands must attend the sale and prove their title, if any.

Further information respecting these lands may be obtained from the Surveyor-General, and respecting the conditions of sale from the Government Agent of the North-Central Province.

By His Excellency the Governor's command,

J. J. THORBURN,
for Colonial Secretary.

No. 1,058, N.C. P.

විෂි 1901 ක්වූ අප්‍රේල් මස 27 වෙනි දින කොළඹ මහසෙනෙවිගේ උත්තරාගමයේ සේනාධිපතිවරයාගේ අණකොටුවකි.

උතුරු මහල දිසාවේ ආණ්ඩුවේ ඒජන්ත උත්තරාගමයේ විසින් මෙහි පහත සඳහන් වෙහ ආණ්ඩුව සහකාර ඉඩම් ආණ්ඩුවේ නියෝගවලට ප්‍රකාරයට විෂි 1901 ක්වූ ජූලි මස (18) දහඅටවෙනි දිනවූ බ්‍රහස්පතින්දා දවල් 12ට අනුරාධපුරේ කවචේරියේදී වෙන්දේසිකර විකුණනු ලබන ගෝ මේරුදෙව්ගේ ගෙදෙහවා ඇත.

උතුරු මහල දිසාවේ නුවරකලාපිත පලාතේ නුවරගමපලාත කිසික කොට්ඨාසයේ පිහිටා තිබෙන මිම් කැබලි 29ක්.

කො.	ගම.	සිතියම 848. නුවරගමකෝරලේ.		අක්කර මහක. ගම මිල.		
		ඉල්ලුම්කාරයා.	අන්දම.	අ. රු. ප.	රු.	
2599	මහමානකඩවල	කේ. වන්නිකාමි	ලොකුකැලෑ ඉඩම, වතුමාව්වම කොඳයි	3	1 36	20
2600	මහමානකඩවල	කේ. වන්නිකාමි	එම මිටි කොඳයි	0	1 4	20
2601	එම	එම	එම වතුමාව්වම කොඳයි	0	0 20	20
2605	එම	උලක්කුලමේ මැතිකරු	බිඹිලිවි. පුත්තරල මසින් අල්ලා ගත තිබෙන කුඹුර	0	0 28	20
2606	එම	එම	බිඹිලිවි. බසිරු මසින් අල්ලා ගත තිබෙන කුඹුර	0	0 18	20
2607	එම	එම	කේ. කපුරු මසින් අල්ලාගත තිබෙන කුඹුර	0	0 5	20
2608	එම	එම	වි. මොහොමඩාල මසින් අල්ලා ගත තිබෙන කුඹුර	0	0 16	20
2609	එම	එම	එම	8	0 8	20
2610	එම	එම	එම	0	0 5	20
2611	එම	එම	පොඩිකැලෑ ඉඩම, මිටි කොඳයි	22	2 37	21
2625	එම	එම	එම	0	0 20	21
2626	එම	එම	පි. වන්නිකාමි මසින් අල්ලාගත තිබෙන කුඹුර	0	2 6	20
2627	එම	එම	එම	0	2 32	20
2628	එම	එම	පොඩි කැලෑ ඉඩම, මිටි කොඳයි	0	2 12	21
2629	එම	එම	පි. වන්නිකාමි මසින් අල්ලාගත තිබෙන කුඹුර	0	1 3	20
2630	එම	එම	පොඩි කැලෑ ඉඩම, මිටි කොඳයි	0	1 9	21
2631	එම	එම	එම	0	3 25	21
2632	එම	එම	පි. වන්නිකාමි මසින් අල්ලාගත තිබෙන කුඹුර	0	2 28	20
සිතියම 271.						
899	මහලුල්ලක්කුලම	වන්නිකාමි වෙල්ලිදෙන සහ තවත්	ලොකු කැලෑ ඉඩම, මිටි කොඳයි	6	2 8	20
900	එම	එම	එම	6	3 11	20
සිතියම 1,652.						
5009	එම	මැතිකරු වෙල්ලිදෙන සහ තවත් අයෙක්	එම	6	0 35	20
5010	එම	එම	එම	6	0 4	20
5011	එම	එම	එම	5	3 15	20
සිතියම 1,370.						
4122	මොරකොල්ලා ගම	අල්ලුරු වෙල්ලිදෙන	මිටි කොඳ සවු කැලෑ ඉඩම	3	2 14	10
සිතියම 1,503.						
4644	දරවුලාක්කුලම	ඇ. මේලා	පොඩි කැලෑ ඉඩම, මිටි කොඳයි	0	3 23	10

නො.	ගම.	ඉල්ලුම්කාරයා.	අයදුම.	මහක. අ. රු. ප.	අක්කර ගණන.
3879	පහලකලාව	සිසිසම 1,302. වත්තිහාමි සිව්ව ආරච්චිලා විසට හොඳ කටු කැලාඉඩම		2 3 28	20
K 122	එම	සිසිසම 1,109. පහලුන්දර කපුරාහාමි	ඉල්ලුම්කාරයා සහ තවත් අය විසින් අල්ලාගත තිබෙන කුඹුර	0 0 20	20
L 122	එම	එම	එම	2 1 6	20
N 122	එම	එම	ඉල්ලුම්කාරයා සහ තවත් අය අල්ලාගත තිබෙන කුඹුර	0 1 14	20

මෙම ඉඩම් කැබලිවලට අයිතිවාසිකම් නිසා සිටින සම් කෙනෙක් ඇත්නම්, ඔහු විසින් එකතීමේ දිනේට පැමිණ ඔහුගේ අයිතිවාසිකම් ඔප්පුකරන්නට බිනාය.

මෙම ඉඩම් ගැණ වැඩිදුර කාරණා සර්වේසර්ස් හරහා අයදුම් පත් කිරීමේ කොන්දේසි ගැණ කාරණා උතුරු මැද පළාතේ ඒජන්ත උපකාරකයන්ගෙන් දැනගන්නට පුළුවන.

ගරුකර ආණ්ඩුකාර උතුරු මැද පළාතේ ආඥාලෙඟ,
ජේ. ජේ. තෝර්බර්න්,
මහසෙනෙකාරීස් වෙනුවට.

No. 1,059, N.C. P. Colonial Secretary's Office, Colombo, May 5, 1901.

ON Monday, July 15, 1901, at 1.30 o'clock P.M., the Government Agent for the North-Central Province will put up to auction for sale or settlement, at his office in Anuradhapura, the under-mentioned portions of Crown Land, on the terms authorized by Government.

Nine allotments of land situated in the Nuwaragampalata division of the Nuwarakalawiya district of the North-Central Province.

Lot.	Village.	Name of Applicant.	Description.	Extent.		Upset Price per Acre. Rs. c.
				A.	R. P.	
5181	Ratawewa	Kadira Nasidagamaya and others	Scrub fit for paddy	8	0 6	10 0
Preliminary plan 1,717.—Kende korale.						
2566	Weddewa	Wanpihami Arachchi	Low jungle fit for paddy	0	2 11	10 0
Preliminary plan 830.—Kende korale.						
2899	Paragodadiwulwewa	Naiderala Arachchi	High jungle fit for paddy	10	0 0	12 0
Preliminary plan 1,013.—Kende korale.						
3006	Miwamalewa	Menikarala Kapurala and others	Forest jungle fit for paddy	2	0 28	30 0
Preliminary plan 1,076.—Kende korale.						
3560	Niwamalewa	N. A. Ambarate	Low jungle fit for garden	2	0 16	10 0
Preliminary plan 1,194.—Kende korale.						
4288	Kapiriggama	A. V. Wannhami	Chena fit for paddy	2	2 36	16 50
Preliminary plan 1,402.—Kende korale.						
5732	Siyambalagaswewa	Kirihami, Vel-vidane of Walaheng-amawewa	Low jungle fit for paddy	4	3 22	10 0
Preliminary plan 1,939.—Kende korale.						
5573	Wiragola	Giwanaidege Kandu and others	Low jungle fit for paddy	2	3 20	10 0
5574	Do.	do.	do.	3	1 0	10 0

Claimants to any of these lands must attend the sale and prove their title, if any. Further information respecting these lands may be obtained from the Surveyor-General, and respecting the conditions of sale from the Government Agent of the North-Central Province.

By His Excellency the Governor's command,
J. J. THORBURN,
for Colonial Secretary.

No. 1,059, N.C. P. මහ 1901 ක්වු මැයි මස 5 වෙනි දින කොළඹ මහසෙනෙකාරීස් උපකාරකයන්ගේ කන්තෝරුවේදී.

ඉඩම් ආණ්ඩුවේ නියෝගවල ප්‍රකාරයට මහ 1901 ක්වු ජූලි මස 15 වෙනි දින ක්වු සදුද දවල් 1.30ට අනුගමනය කළේවිසින්දී විකුණන්නට ගෝ මේරුදෙන්නට වෙන්දේසිකරණවා ඇත.

උතුරු මැද දිසාවේ නුවරකලාව පලාතේ නුවරගම් පලාත නිසහ කොට්ඨාසයේ පිහිටා තිබෙන බිම් කැබලි 9ක්.

නො.	ඉඩමේ නම.	ඉල්ලුම්කාරයාගේ නම.	අයදුම.	අක්කර මහක. අ. රු. ප. රු. ග
1581	රෙවවැව	කදිනකසිදු ගමයා සහ තවත් කටුපත්කැලේ, විසට සෑහේ		8 0 6 10 0

නො.	ඉඩම් නම.	ලේඛිතාරයාගේ නම.	අන්දම.	අක්කර				
				මහ.	සක	මිල.	අ.	රු.
2566	වැද්දුව	සිතියම 830. වත්තිනාමි ආරච්චිල	ලඳුකැලේ, විෂව සෑගේ	0	2	11	10	0
2899	සරසොව දිවුල්වැව	සිතියම 1,013. කසිදුරු ආරච්චිල	මෝරච්චි කැලේ, විෂව සෑගේ	10	0	0	12	0
3006	මුවාමලාව	සිතියම 1,076. මැතිකරු කපුරු සහ තවත්	මුලාන සහ කැලේ පහට සෑගේ	2	0	28	30	0
3560	එම	සිතියම 1,194. ඇන්. ඒ. අමරසේන	ලඳුකැලේ, විෂව සෑගේ	2	0	16	10	0
4288	කපිච්චිතම	සිතියම 1,402 ඒ. වි. වත්තිනාමි	හේන, විෂව සෑගේ	2	2	36	16	50
5732	සියමලාගස්වැව	සිතියම 1,939. වලකැන්ගුහුවැවේ කිරිනමි වෙල්ලිදාගේ	ලඳුකැලේ, විෂව සෑගේ	4	3	22	10	0
5573	විරසොලේ	සිතියම 1,892. ජිව්‍යානසිද්දේගේ කන්ද සහ තවත්	එම	2	3	20	10	0
5574	එම	එම	එම	3	1	0	10	0

මෙම ඉඩම් කැබලි ගැන අයිතිවාසිකම් කියාසිටින අම් අයෙක් ඇත්නම් ඔහු විසින් මිහිවිකිණි දිනෙට පැමිණ ඔහුගේ අයිතිවාසිකම් ඔප්පු කරනව බව කියා.

මෙම ඉඩම් ගැන වැඩිදුර කාරණා සර්වේශ්වර්තකර්මාන්තයට යොමු කර, පිහිටි කොන්දේසි ගැන කාරණා උතුරු මැද දිසාවේ ඒජන්ත උපකාරකයාගේ ද දැනගන්නට පුළුවන.

ගරුකර ආණ්ඩුකාර උතුරු මහනුවන්ගේ අංක 1 ලෙස,
ජේ. ජේ. තෝර්බර්න්,
මහසභාකාරී චේතුවිට.

No. 1,060, N.C. P. Colonial Secretary's Office, Colombo, May 5, 1901.

ON Wednesday, July 10, 1901, at 2.30 p.m., the Government Agent for the North-Central Province will put up to auction for sale or settlement, at his office in Anuradhapura, the under-mentioned portions of Crown Land, on the terms authorized by Government.

Four allotments of land situated in the Nuwaragampalata division of the Nuwarakalawiya District of the North-Central Province.

Preliminary plan 779.—Kaduwata korale.

Lot.	Village	Name of Applicant.	Description.	Extent. *A. R. P.	Upset Price
					per Acre. Rs.
2446	Karapikkada	Sirale Vel-vidane	Low jungle fit for paddy	4 2 30	10
2447	Do.	Menikrala Lekama and Welati	do.	4 0 19	10
Preliminary plan 1,914.—Kanadara korale.					
5629½	Kudawewa	K. Udayare and others	Low jungle fit for paddy	5 3 14	10
5630½	Do.	do.	Paddy field; encroachment	0 0 6	10

Claimants to any of these lands must attend the sale and prove their title, if any.

Further information respecting these lands may be obtained from the Surveyor-General, and respecting the conditions of sale from the Government Agent of the North-Central Province.

By His Excellency the Governor's command,
J. J. THORBURN,
for Colonial Secretary.

No. 1,060, N.C. P. වම් 1901 කවු මැසි මස 5 වෙනි දින කොළඹ මහසභාකාරී උත්සාහයේදී කන්දෝරුවේදී.

උතුරු මැද දිසාවේ ආණ්ඩුවේ ඒජන්ත උපකාරකයාගේ පිහිටි කොන්දේසි මත අදාළව සහතික වූ ආණ්ඩුවේ කිසිදු ප්‍රකාරයට වම් 1901 කවු ජුලි මස 10 වන දා වූ දාදු සැස 2.30 ට අනුරාධපුර කවිච්චිගේදී විකුණනව හෝ මේරුදෙනව වෙන්දේසි කරණවා ඇත.

උතුරු මැද දිසාවේ නුවරකලාවියේ පලාගේ නුවරගම්පලාන සිසා කොට්ඨාසයේ පිහිටි කොන්දේසි මත කැබලි.

නො.	නම.	ලේඛිතාරයාගේ නම.	අන්දම.	අක්කර				
				මහ.	සක	මිල.	අ.	රු.
2446	කරපික්කඩ.	සිරල වෙල්ලිදාගේ	ලඳුකැලේ විෂව සෑගේ	4	2	30	10	
2447	එම	මැතිකරු ලේකම් සහ මේලාගේ	එම	4	0	19	10	

නො.	මම.	ඉල්ලම්කාරයාගේ නම.	අන්දම.	මහත. අ. ර. ප.	අක්කර සහ මිල. රූ.
5729½	කුඩාවැව	සීනියම 1,914. කනදරකෝරලේ.	ඉල්ලාගත තිබෙන කුඹුර	5 3 14	10
5630½	එම	කේ. උඩතැරේ සහ තවත් අය	ඉල්ලාගත තිබෙන කුඹුර	0 0 6	10

මෙම ඉඩම් කැබලි ගැන අයිතිවාසිකම් කීයා සිටින සම් අයෙක් ඇත්නම් ඔහු විසින් විනිසීමේ දිනෙට පැමිණ ඔහුගේ අයිතිවාසිකම් ඔප්පුකරන්නට ඕනෑය.

මෙම ඉඩම් ගැන වැඩිදුර කාරණා සර්වේශ්වර්තනුලෝකාත්මකයෙන්, විනිසීමේ කොන්දේ ගැන කාරණා උතුරු මැදදිසාවේ ඒජන්තලුන්තාත්මකයෙන්ද දැනගන්නට පුළුවන.

හරාහර ආණ්ඩුකාර උතුරු මහත්මයාණන්ගේ ආඥාවලට,
ජේ. ජේ. කෝර්මන්,
මහසෙනෙකාරීස් වෙනුවට.

LAND SALES IN THE SOUTHERN PROVINCE.

No. 1,115, S. P.

Colonial Secretary's Office,
Colombo, April 27, 1901.

ON Tuesday, June 18, 1901, at 12 o'clock noon, the Government Agent for the Southern Province will up to auction, at Bentota Resthouse, the under-mentioned portions of Crown Land, on the terms authorized by Government.

Ninety-six allotments of land situated in the Bentota-Walallawiti korale division of the Galle District of the Southern Province.

Lot.	Village.	Name of Land.	Description.	Extent.		Upset Price
				A.	R. P.	per Acre.
Preliminary plan 5,354.—Bentota-Walallawiti korale.						
Applicant—Nil.						
11841	Marumulla	Moraketiyakele	Garden	0	0' 26	25
11842	Do.	do.	Jungle	3	1 7	50
11843	Do.	do.	Chena with cinna- mon	12	1 2	100
11844	Do.	do.	Owita	0	1 13	10
Preliminary plan 5,321.—Bentota-Walallawiti korale.						
Applicant—Nil.						
11735	Poddiwala	Walakumbura	Field	1	0 0	20
11736	Do.	do.	do.	11	1 23	20
11737	Do.	Tennahenakaratura	Owita	0	0 28	10
11738	Do.	do.	do.	0	0 22	10
11739	Porawagama	Keenaketiyakumbura	Field	9	2 0	20
11740	Weihena	Lindagawapollewwa or Pamaga- pollewwa	Garden	0	1 31	10
11741	Do.	do.	Owita	0	0 27	10
11742	Do.	do.	Garden	0	0 32	10
11743	Do.	do.	Cleared land	0	3 19	10
11744	Poddiwala	Tennahenapollewwa	do.	0	0 25	10
11745	Do.	do.	Garden	0	2 14	10
11746	Do.	do.	do.	0	2 10	10
11747	Do.	do.	Owita	0	1 22	10
11748	Do.	do.	Garden	0	2 10	10
11749	Do.	do.	do.	0	2 4	10
11750	Do.	do.	Owita	0	1 0	10
Preliminary plan 5,375.—Bentota-Walallawiti korale.						
Applicant—Nil.						
11989	Pitigala	Puwakgabahenapollewwa	Garden	0	1 10	10
11990	Do.	do.	do.	0	0 39	10
11991	Do.	do.	Chena	0	1 31	10
11992	Do.	do.	Garden	0	2 1	10
11993	Do.	do.	Chena	0	2 24	10
11994	Do.	Kondugoda	do.	0	3 36	10
11995	Do.	do.	Deniya	0	2 5	10
11996	Do.	do.	Garden	0	0 21	10
11997	Do.	do.	Owita	0	2 31	10
11998	Do.	Ihalakosduwa	do.	0	2 8	10
11999	Do.	do.	Cleared land	0	2 15	10
12000	Do.	do.	Garden	0	2 1	10
12001	Do.	do.	Owita	0	1 33	10
12002	Do.	do.	do.	0	3 11	10
12003	Godamuke	Ketapolapollewwa or Radaunne- okandapollewwa	do.	0	1 5	10
12004	Do.	do.	Garden	0	1 8	10
12005	Do.	do.	Chena	0	3 25	10
12006	Do.	Kiriwilkanda	Garden	0	2 10	10
12007	Do.	do.	Chena	0	0 29	10
12008	Do.	do.	Garden	0	1 30	10
12009	Do.	do.	Young chena	0	0 36	10
12010	Do.	Walwilakanda	Garden	0	1 12	10

Lot.	Village.	Name of Land.	Description.	Extent. A. R. P.	Upset Price per Acre. Rs.
		Preliminary plan 5,374.—Bentota-Walallawiti korale. Applicant—Nil.			
11938	Weihena	Kiriwilakanda	Garden	0 2 0	10
		Preliminary plan 5,373.—Bentota-Walallawiti korale. Applicant—Nil.			
11985	Weihena	Ihalakolainapollewwa or Berawaliyaddakele	Chena	0 3 15	10
11986	Do.	do.	Garden	0 1 18	10
11987	Do.	do.	Owita	0 0 16	10
		Preliminary plan 3,011.—Bentota-Walallawiti korale. Applicant—Galwaduarachchige Andoris.			
6593	Pelandagoda	Bahuwagodakele	Garden	3 3 3	50
		Preliminary plan 3,574.—Bentota-Walallawiti korale. Applicant—Nil.			
I 345	Hattaka	Oluwamullakumbura	Field	1 3 28	15
J 345	Godamuke	do.	do.	1 1 4	15
8629	Do.	Godamukapahalakattiya	do.	6 0 12	15
8630	Do.	Godamukaihalakattiya	do.	2 0 35	15
8631	Do.	Godamukapahala and Ihalakattiya	do.	2 1 8	15
		Preliminary plan 5,388.—Bentota-Walallawiti korale. Applicant—Nil.			
12073	Pitigala	Kurunduwattagoda	Cleared land	0 1 0	10
12074	Do.	do.	do.	0 0 23	10
12075	Do.	Edandagawapollewwa	Garden	0 1 8	10
12077	Do.	do.	Owita	0 1 5	10
12078	Do.	do.	Garden	1 0 18	10
		Preliminary plan 2,030.—Bentota-Walallawiti korale. Applicant—Nil.			
2307	Weihena	Mottettowa	Field	3 2 11	10
2308	Do.	Malapalapallemulaliyadda	do.	0 1 18	10
		Preliminary plan 5,270.—Bentota-Walallawiti korale. Applicant—Nil.			
11516	Hattaka	Pattaragodaduwa	Chena	0 2 36	10
11517	Do.	do.	Garden	0 1 33	10
11518	Do.	do.	Chena	0 1 3	10
		Preliminary plan 2,906.—Bentota-Walallawiti korale. Applicant—Nil.			
6005	Pitigala	Wadiyagoda or Bandarapuwakwatta	Garden	2 2 19	10
6009	Do.	Kussigederawatta	do.	3 2 22	10
6012	Do.	Amukanattahena	Owita	0 0 31	10
6013	Do.	do.	Garden	0 1 9	10
6014	Do.	do.	Jungle	9 1 2	15
		Preliminary plan 1,785.—Bentota-Walallawiti korale. Applicant—Nil.			
3471	Pitigala	Nagahaellawelapolluwa	Manana	0 2 29	10
3475	Do.	Pathaleniyaawapoluwa	Low jungle	2 2 11	10
3480	Do.	Pathaleniyaawawatta	Jungle with jak trees	4 2 14	15
3485	Do.	Moderawelaudumulla	Field	0 3 36	10
3488	Do.	Moderawelakettiya	do.	0 1 30	10
3490	Do.	Laulugabalangaudumulla	do.	0 3 24	10
3491	Do.	Pawaragodella	Polluwa	0 2 1	10
		Preliminary plan 1,439.—Bentota-Walallawiti korale. Applicant—Nil.			
12046	Uhanowita	Palakatihena	Garden	0 2 17	10
12047	Hattaka	Pitaelaokandapolawa	Chena	1 0 38	10
12053	Pitigala	Olagodawatta	Garden	0 2 38	10
12054	Do.	Anasigalahenawela	Field	3 1 32	15
12056	Do.	do.	do.	2 2 12	15
12057	Do.	Udumullahenaokandekumbura	do.	4 0 37	15
12061	Do.	Karauwawela	do.	15 1 33	15
12063	Do.	Dikhenawelakattiya	do.	1 3 10	10
12064	Do.	Dikhenawela	do.	0 3 32	10
12066	Do.	Dikhenawelaihalaudumulla	do.	1 1 16	10
		Preliminary plan 2,526.—Bentota-Walallawiti korale. Applicant—Nil.			
4389	Pitigala	Owilanakattiya	Field	3 1 37	20
4391	Do.	Owilanapollauwa	Garden	0 0 33	10
4397	Do.	Karauwapollauwa	Chena	0 3 15	15
4397½	Do.	do.	do.	2 0 27	15
4398½	Do.	do.	do.	0 3 0	15
4399	Do.	Owilanapollauwa	do.	0 3 7	15
4400	Do.	Pollauwa	Jungle	1 2 20	15
			Duwa		C 6*

Lot.	Village.	Name of Land.	Description.	Extent.		Upset Price per Acre. Rs.
				A.	R. P.	
4405	Godamuke	Owilanakattiya	Owita	1	1 12	15
4407	Do.	do.	do.	4	3 32	15
4408	Do.	Walapotuwalahenakaratura	do.	3	0 14	15
4410	Do.	Owilanakattiya	do.	0	3 3	15
4413½	Pitigala	do.	Jungle	1	0 0	15

Any person considering that they have any claims to these lands are hereby noticed to produce evidence of their title before the Government Agent on the day of sale.

Further information respecting these lands may be obtained from the Surveyor-General, and respecting the conditions of sale from the Government Agent, Galle.

By His Excellency the Governor's command,

J. J. THORBURN,
for Colonial Secretary.

No. 1,115, S. P.

වර්ෂ 1901 ස්වල් අප්‍රේල් මස 27 වෙනි දින කොළඹ
ගෙනෙකුකාරපලක්කාන්දේස් කන්තෝරුවේදී.

දකුණු දිසාවේ ගාල්ලේ ඒරත්තලක්කාන්දේ විසින් මෙහි පහත සඳහන්වෙන ආණ්ඩුව සත්කක ඉඩම් ආණ්ඩුවේ නියෝගවල ප්‍රකාරයට වර්ෂ 1901 ස්වල් ජූනි මස 18 වෙනි දිනට අගහරුවාදා දවල් දෙදලකට බෙත්තර තානාගමේදී වෙත්දේසිකර විකුණන්නට ගෙදෙනවා ඇත.

දකුණු දිසාවේ ගාම් පලාතේ බෙත්තර වලල්ල විට්කෝරලේ කොඩාසයේ පිහිටා තිබෙන විට්කාමෙල් 96ක්

පිහිටම 5,354. බෙත්තර වලල්ලා විට්කෝරලේ.

මෙම ඉඩම්වලට ඉල්ලීම්කාරයෙක් නැත.

අක්කරයක වටිනාකම.

නො.	ගම.	ඉඩමේ නම.	අන්දම.	මහත.		අක්කරයක වටිනාකම.
				අ.	රු. ප.	
11841	මාරාමුල්ල	මොරකැට්ටිකැලේ	වත්ත	0	0 26	25
11842	එම	එම	කැලේ	3	1 7	50
11843	එම	එම	සේන	12	1 2	100
11844	එම	එම	බිඵල	0	1 13	10
පිහිටම 5,321.						
11735	පොද්දවල	වලකුඹුර	කුඹුර	1	0 0	20
11736	එම	එම	එම	11	1 23	20
11737	එම	කැත්තසේනකරකුර	බිඵල	0	0 23	10
11738	එම	එම	එම	0	0 22	10
11739	පොරවගම	කීනකැට්ටිකුඹුර	කුඹුර	9	2 0	20
11740	මැයිසේන	ලීදගාව පොල්ලෙව්ව නොහොස් පාමාගපොල්ලෙව්ව	වත්ත	0	1 32	10
11741	එම	එම	බිඵල	0	0 27	10
11742	එම	එම	වත්ත	0	0 32	10
11743	එම	එම	ඵලිකරපු ඉඩම	0	3 19	10
11744	පොද්දවල	කැත්තසේන පොල්ලෙව්ව	ඵලිකරපු ඉඩම	0	0 25	10
11745	එම	එම	වත්ත	0	2 14	10
11746	එම	එම	එම	0	2 10	10
11747	එම	එම	බිඵල	0	1 22	10
11748	එම	එම	වත්ත	0	2 10	10
11749	එම	එම	එම	0	2 4	10
11750	එම	එම	බිඵල	0	1 0	10
පිහිටම 5,375.						
11989	පිටිගල	පුවත්තගසේන පොල්ලෙව්ව	වත්ත	0	1 10	10
11990	එම	එම	එම	0	0 39	10
11991	එම	එම	සේන	0	1 31	10
11992	එම	එම	වත්ත	0	2 1	10
11993	එම	එම	සේන	0	2 24	10
11994	එම	කොන්දගොඩ	එම	0	3 36	10
11995	එම	එම	දෙකිස	0	2 5	10
11996	එම	එම	වත්ත	0	0 21	10
11997	එම	එම	බිඵල	0	2 31	10
11998	එම	ඉහලකොස් පුව	එම	0	2 8	10
11999	එම	එම	ඵලිකරපු ඉඩම	0	2 15	10
12000	එම	එම	වත්ත	0	2 1	10
12001	එම	එම	බිඵල	0	1 33	10
12002	පිටිගල	එම	බිඵල	0	3 11	10
12003	ගොඩමුනේ	කැට්ටිකොල්ලෙව්ව නොහොස් රදලක්ක පොල්ලෙව්ව බිකන්ද	එම	0	1 5	10
12004	එම	එම	වත්ත	0	1 8	10
12005	එම	එම	සේන	0	3 25	20

අංක.	විස්තරය.	රාජ්‍යය.	මුදල.	විස්තරය.	රාජ්‍යය.	මුදල.
12006	භූමිමිලයක්	වත්ත	0 2 10	භූමිමිලයක්	වත්ත	0 2 10
12007	භූමිමිලයක්	වත්ත	0 0 29	භූමිමිලයක්	වත්ත	0 0 29
12008	භූමිමිලයක්	වත්ත	0 1 30	භූමිමිලයක්	වත්ත	0 1 30
12009	භූමිමිලයක්	වත්ත	0 0 36	භූමිමිලයක්	වත්ත	0 0 36
12010	භූමිමිලයක්	වත්ත	0 1 12	භූමිමිලයක්	වත්ත	0 1 12
11988	වැව්වත්ත	වත්ත	0 3 15	වත්ත	වත්ත	0 3 15
11985	භූමිමිලයක්	වත්ත	0 3 15	භූමිමිලයක්	වත්ත	0 3 15
11986	භූමිමිලයක්	වත්ත	0 3 15	භූමිමිලයක්	වත්ත	0 3 15
11987	භූමිමිලයක්	වත්ත	0 1 18	භූමිමිලයක්	වත්ත	0 1 18
6593	වත්ත	වත්ත	3 3 3	වත්ත	වත්ත	3 3 3
1 345	වත්ත	වත්ත	1 3 28	වත්ත	වත්ත	1 3 28
1 345	වත්ත	වත්ත	1 3 28	වත්ත	වත්ත	1 3 28
8629	වත්ත	වත්ත	1 1 4	වත්ත	වත්ත	1 1 4
8630	වත්ත	වත්ත	2 0 35	වත්ත	වත්ත	2 0 35
8631	වත්ත	වත්ත	2 1 8	වත්ත	වත්ත	2 1 8
12073	වත්ත	වත්ත	0 1 0	වත්ත	වත්ත	0 1 0
12074	වත්ත	වත්ත	0 0 23	වත්ත	වත්ත	0 0 23
12075	වත්ත	වත්ත	0 1 8	වත්ත	වත්ත	0 1 8
12077	වත්ත	වත්ත	0 1 5	වත්ත	වත්ත	0 1 5
12078	වත්ත	වත්ත	1 0 18	වත්ත	වත්ත	1 0 18
2307	වත්ත	වත්ත	3 2 11	වත්ත	වත්ත	3 2 11
2308	වත්ත	වත්ත	0 1 18	වත්ත	වත්ත	0 1 18
11516	වත්ත	වත්ත	8 2 36	වත්ත	වත්ත	8 2 36
11517	වත්ත	වත්ත	0 1 33	වත්ත	වත්ත	0 1 33
11518	වත්ත	වත්ත	0 1 3	වත්ත	වත්ත	0 1 3
6009	වත්ත	වත්ත	2 2 19	වත්ත	වත්ත	2 2 19
6012	වත්ත	වත්ත	0 0 31	වත්ත	වත්ත	0 0 31
6013	වත්ත	වත්ත	0 1 9	වත්ත	වත්ත	0 1 9
6014	වත්ත	වත්ත	9 1 2	වත්ත	වත්ත	9 1 2
3471	වත්ත	වත්ත	0 2 29	වත්ත	වත්ත	0 2 29
3475	වත්ත	වත්ත	2 2 11	වත්ත	වත්ත	2 2 11
3485	වත්ත	වත්ත	4 2 14	වත්ත	වත්ත	4 2 14
3488	වත්ත	වත්ත	0 3 36	වත්ත	වත්ත	0 3 36
3490	වත්ත	වත්ත	0 1 30	වත්ත	වත්ත	0 1 30
3491	වත්ත	වත්ත	0 2 1	වත්ත	වත්ත	0 2 1
12046	වත්ත	වත්ත	0 2 17	වත්ත	වත්ත	0 2 17
12047	වත්ත	වත්ත	1 0 38	වත්ත	වත්ත	1 0 38
12053	වත්ත	වත්ත	0 2 38	වත්ත	වත්ත	0 2 38
12054	වත්ත	වත්ත	0 2 38	වත්ත	වත්ත	0 2 38
12056	වත්ත	වත්ත	3 1 32	වත්ත	වත්ත	3 1 32
12057	වත්ත	වත්ත	2 2 12	වත්ත	වත්ත	2 2 12
12061	වත්ත	වත්ත	4 0 37	වත්ත	වත්ත	4 0 37
12063	වත්ත	වත්ත	15 1 33	වත්ත	වත්ත	15 1 33
12064	වත්ත	වත්ත	1 3 10	වත්ත	වත්ත	1 3 10
12066	වත්ත	වත්ත	0 3 32	වත්ත	වත්ත	0 3 32
1 12	වත්ත	වත්ත	1 1 16	වත්ත	වත්ත	1 1 16
15	වත්ත	වත්ත	3 1 33	වත්ත	වත්ත	3 1 33
15	වත්ත	වත්ත	0 0 37	වත්ත	වත්ත	0 0 37
15	වත්ත	වත්ත	0 3 15	වත්ත	වත්ත	0 3 15
15	වත්ත	වත්ත	2 0 27	වත්ත	වත්ත	2 0 27
15	වත්ත	වත්ත	0 3 0	වත්ත	වත්ත	0 3 0
15	වත්ත	වත්ත	0 3 7	වත්ත	වත්ත	0 3 7
15	වත්ත	වත්ත	1 2 20	වත්ත	වත්ත	1 2 20
15	වත්ත	වත්ත	1 1 12	වත්ත	වත්ත	1 1 12
4407	වත්ත	වත්ත	4 3 32	වත්ත	වත්ත	4 3 32

අත්සන
 ආ. ජ. ආ. ආ.
 මහ. විජයතුංග.

නො.	ගම.	ඉඩමේ නම.	අත්දම.	අක්කරගස	
				මහ. වටිනාකම.	රු.
4408	ගො.ඩවුනේ	දිලාපොතුචලනේන කරතුර	මිට්ට	3	0 14 15
4410	එම	මිට්ටානකැවිග	එම	0	3 3 15
4413 1/2	පිටිආල	එම	කැලේ	1	0 0 15

මෙම ඉඩම් කැබ්ලිවලට අයිතිවාසිකම් කියා තිබෙන සම් අගයක් ඇත්නම් ඔහු විසින් මේ මිනිනිමේ දිනේදී ඊට අයිතිවාසිකම් කියා තිබෙන වරපු සහාදිය දකුණු පලාතේ මහජනනලත්තාන්තේට පෙනසා පිටින්නට මිනුන.

මෙම ඉඩම් ගැණ වැඩිදුර කාරණා සර්වේසර්ස් කලත්තාන්තේටෙන්ද, විකිනිමේ කොන්දේසි ගැණ කාරණා දකුණු පලාතේ ඒජන්තලත්තාන්තේටෙන්ද දනගන්ට පුළුවන.

ගරුකර ආණ්ඩුකාර උතුමානවගන්තේගේ ආඥාව ලෙස,
 ජේ. ජේ. තෝර්බර්න්,
 මහසෙනෙකාරීස් වෙනුවට.

No. 1,116. s. p.

Colonial Secretary's Office.
 Colombo, April 27, 1901.

ON Wednesday, June 26, 1901, at 12 o'clock noon, the Government Agent for the Southern Province will put up to auction at Ambalangoda Resthouse, the under-mentioned portions of Crown Land, on the terms authorized by Government.

Twenty-six allotments of land situated in the Wellaboda pattu division of the Galle District of the Southern Province.

Preliminary plan 5,238.—Wellaboda pattu.

Lot.	Village.	Name of Land.	Description.	Upset Price per Acre.	
				Extent. A. R. P.	Rs.
11391	Batapola	Polgahalangakele	Cinnamon and coeoanut	1 2 4	20
11393	Do.	do.	Garden	0 2 25	20.
11395	Do.	do.	do.	0 3 3	20
11398	Do.	Gahalakoladeniyawatta	do.	0 3 1	20
11399	Do.	Gahalakoladeniya	Field	0 1 14	20
11400	Do.	Polgahalanga-watta	Garden	1 0 0	20
11401	Do.	do.	do.	0 1 0	20

Preliminary plan 1,767.—Wellaboda pattu.

V 114	Katudampe in	Ratgama Paragastotawatta	Owita	0 1 35	20
3354	Do.	Batadandu-wagodabedda	Partly garden, partly jungle	16 .1 5	40
B 115	Do	Dikudumullawatta	Chena	0 0 20	30

Preliminary plan 2,948.—Wellaboda pattu.

X 261	Batapola	Galwalaudumulla	Field	0 3 28	100
Y 261	Nindana	Paragahaudumulla	do	5 0 25	100
6209	Do.	Paragahaudumullekele	Garden	2 3 0	150
Z 261	Nindana	Okadamunaudumulla	Field	0 1 5	100
A 262	Do.	do.	do.	0 1 10	100
B 262	Do.	do.	do.	0 1 11	100
C 262	Do.	do.	do.	0 2 30	100
D 262	Do.	do.	do.	0 2 18	100
E 262	Do.	Kandalangaudumulla	Deniya	1 0 19	30
6220	Do.	Nindanagoipolawatta	Garden	0 0 23	50
6230	Do.	Keenagahaudumulla	Deniya	3 0 28	20
6231	Do.	do.	Field	0 2 6	75
L 262	Batapola	Galwalaudumulla	Deniya	2 0 0	20
6276	Nindana	Dikgoipolabedda	Garden	1 0 16	50
6295	Do.	Seenigalbedda	Jungle	2 2 15	60

Preliminary plan 1,643.—Wellaboda pattu.

1911	Alutwala	Angankandebedda	Jungle	58 1 26	100
------	----------	-----------------	--------	---------	-----

Any persons considering that they have any claims to these lands are hereby noticed to produce evidence of their title before the Government Agent on the day of sale.

Further information respecting these lands may be obtained from the Surveyor-General, and respecting the conditions of sale from the Government Agent, Galle.

By His Excellency the Governor's command.

J. J. THORBURN,
 for Colonial Secretary.

No. 1,116, s. p.

වර්ෂ 1901 ජූනි 27 වෙනි දින කොළඹ

මහසෙනෙකාරීස්ලානාන්තේගේ කන්තෝරුවේදීය.

දකුණු දිසාවේ ගැල්ලේ ඒජන්තලත්තාන්තේ විසින් මෙහි පහත සඳහන්වන ආණ්ඩුව සත්කම ඉඩම් ආණ්ඩු විමේ නියෝගවල ප්‍රකාරයට වර්ෂ 1901 ජූනි මස 26 වෙනි දිනවූ බද්ද දවල් 12ට අම්බලන්ගොඩ ගාගාගමේදී වෙන්දේසිකර විකුණන්නට යොදනවා ඇත.

දකුණු දිසාවේ පාළුපලාතේ වැල්ලබඩ පත්ත කොදිසියේ පිහිටා තිබෙන බිම්කැබ්ලි 27ක්,
 සිතියම 5,238. වැල්ලබඩපත්තුව.

නො.	ගම.	ඉඩමේ නම.	අත්දම.	අක්කරගස	
				මහ. වටිනාකම	රු.
11391	බටපොල	පොල්ගහලක කැලේ	පැහිරි ගස පොල්	1 2 4	20
11393	එම	එම	වත්ත	0 2 25	20
11395	එම	එම	එම	0 3 3	20

නො.	ගම.	ඉඩමේ නම.	අත්දම.	අක්කරයක වටිනාකම.	
				අ. රු. ප.	රු.
11398	බටදොල	ගහලකොලදෙකින වත්ත	වත්ත	0 3 1	20
11399	එම	ගහලකොලදෙකින	කුඹුර	0 1 14	20
11400	එම	පොල්ගහලකවත්ත	වත්ත	1 0 0	20
11401	එම	එම	එම	0 1 0	20
සිතියම 1,767.					
V 114	රත්ගමකටුරුමුදේ	පරහස්තොටවත්ත	මිටිට	0 1 35	20
3354	රත්ගම නිවෙහ කටු	බටදමුවාගොඩබැඳි	වත්ත සහ කැලේ	16 1 5	40
B 115	දමුදේ	දික්වුමුල්ලවත්ත	හෙත	0 0 20	30
සිතියම 2,948.					
X 261	බටදොල	ගල්වලලුමුල්ල	කුඹුර	0 3 28	100
Y 261	නික්දක	පරහහලුමුල්ල	එම	5 0 25	100
6209	එම	පරහහලුමුල්ලකැලේ	වත්ත	2 3 0	150
Z 261	එම	මිකදම්මලුමුල්ල	කුඹුර	0 1 5	100
A 262	එම	එම	එම	0 1 10	100
B 262	එම	එම	එම	0 1 11	100
C 762	එම	එම	එම	0 2 30	100
D 262	එම	එම	එම	0 2 18	100
E 262	එම	කන්දලගලුමුල්ල	දෙකින	1 0 19	30
6220	එම	නික්දකගොඩපොලවත්ත	වත්ත	0 0 23	50
6230	එම	කිනගහලුමුල්ල	දෙකින	3 0 28	20
6231	එම	එම	කුඹුර	0 2 6	75
L 262	බටදොල	ගල්වලලුමුල්ල	දෙකින	2 0 0	20
6276	නික්දක	දික්ගොඩපොලබැඳි	වත්ත	1 0 16	50
6295	එම	ලිනිගල්බැඳි	කැලේ	2 2 15	60
සිතියම 1,643.					
1911	අඵත්වල	අත්ගත්කන්දේබැඳි	කැලේ	58 1 26	100

මෙම ඉඩම් කැබලිවලට අයිතිවාසිකම් කියාහිටිය යම් අයෙක් ඇත්නම් මිත්‍ර විසින් මෙම ඉඩම් මිලදී ගැනීමට අයිතිවාසිකම් කියා තිබේන බවට සහතිකයක් දෙනු පලාතේ මහජනකරුන්ගෙන්ම දෙපොළ සිටින්නන්ට ඕනෑම දිනකදී.

මෙම ඉඩම් ගැන වැඩිදුර කාරණා සර්වේශ්වර්කරුන්ගෙන්ම දැනගැනීමට කැණි කාරණා දෙනු පලාතේ ඒජන්තරුන්ගෙන්ම දැනගත හැකි වෙයි.

ගරුකර ආණ්ඩුකාර උතුරු මහජනකරුන්ගේ ආඥාව ලෙස,
 ජේ. ජේ. සෝර්මන්,
 මහජනකරුන් වෙහෙර.

No. 1,117, S. P. Colonial Secretary's Office,
Colombo, May 3, 1901.

ON Wednesday and Thursday, July 17 and 18, 1901, at 12 o'clock noon, the Assistant Government Agent for the Matara District will put up to auction, at the Akuressa Resthouse, the under-mentioned portions of Crown Land, on the terms authorized by Government.

Seventy-three allotments of land situated in the Weligam korale division of the Matara District of Southern Province.

Lot.	Name of Land.	Village.	Description.	Extent.	
				A. R. P.	
9831	Mahabena	Kokmaduwa	Jungle	0 3 31	
9841	Do.	do.	do.	1 0 30	
Preliminary plan 4,700.					
13152	Rannannahena	Hegette	Citronella	0 3 21	
Preliminary plan 4,771.					
13504	Mulanegoda	Midigama	Cocconut	3 1 22	
13505	Mulanegoda or Mahagoda	do.	do.	0 1 24	
Preliminary plan 4,287.					
11237	Gingaswila	Kamburugamuwa	Field	3 3 11	
11239	Do.	do.	do.	0 1 18	
11240	Do.	Mirissa	do.	0 3 22	
11243	Do.	Kamburugamuwa	Deniya	0 2 16	
11244	Do.	do.	Cocconut garden	0 3 2	
11248	Dalkadawatta-addaraowita	do.	owita	0 0 28	
11249	Liyangahawattaowita	do.	do.	0 0 30	
11250	Ketakalagahawattaowita	do.	do.	0 0 34	
11251	Dawatagahawattaowita	do.	do.	0 0 18	
11252	Paluwatta-addaraowita	do.	do.	0 0 19	
11253	Do.	do.	do.	0 0 8	
11254	Do.	do.	do.	0 0 14	
11257	Punchiduwa	do.	Cocconut	0 3 35	
11260	Yakahalinagoda or Galkadahena	do.	do.	0 3 22	
11261	Punchiduwa	do.	do.	0 3 23	
11262	Hatduwa	do.	do.	3 0 20	

Lot.	Name of Land.	Village.	Description.	Extent.		
				A.	R.	P.
		Preliminary plan 5,322.				
11751	Ittagoda	Ketanwila	Jak, &c.	0	1	13
11752	Do.	do.	Chena	0	0	39
		Preliminary plan 3,337.				
7749	Eranavilladeniya	Maliduwa	Deniya	6	3	11
7750	Do.	Bangama	do.	0	2	19
7751	Gangahahena	do.	Jungle	0	3	3
7752	Millagahaduwa	Maliduwa	do.	0	0	26
7753	Eranavillahena	do.	do.	1	2	6
7754	Do.	do.	do.	0	1	29
7755	Eranavillahena	do.	do.	1	2	4
		Preliminary plan 5,323.				
X 585	Puwakgasmullekanatta	Kohugoda	Chena	0	2	10
		Preliminary plan 4,834.				
13787	Panwilamullegodahena	Maliduwa	Jungle	7	0	18
13788	Do.	do.	Clearing	1	3	15
		Preliminary plan 1,465.				
12574	Hewagediweiwatta or Hirimurewatta	Imbulgoda	Garden	1	2	24
12576	Mahaowita	do.	Field	1	1	18
12577	Barandigodawatta	do.	Garden	2	0	20
12578	Mahakumburaowita	do.	Field	0	1	32
12579	Do.	do.	do.	0	1	24
		Preliminary plan 3,422.				
7997	Kurahondepela	Bopitiya	do.	0	2	27
		Preliminary plan 2,424.				
3881	Gurubolgodawatta	Ketanwila	Chena	0	3	11
		Preliminary plan 3,356.				
7808	Polpelaketiyadeniya	do.	Deniya	0	3	18
7809	Veligodeduwa or Koratuwa	do.	Chena	0	0	16
7810	Thankandahenadeniya	do.	Fit for paddy	0	3	23
		Preliminary plan 1,566.				
836	Bandarawiladuwa	Warakapitiya	Cleared land, &c.	0	2	37
842	Radaunnewatta	do.	Garden	1	2	35
		Preliminary plan 1,471.				
12665	Manwellahena or Boralupolehena	Elgiriya	Jungle	1	2	18
12666	Do.	do.	do.	1	2	32
12667	Do.	do.	do.	2	1	33
		Preliminary plan 2,295.				
3409	Madurumukalanahena	Maramba	Chena	10	2	24
3410	Do.	do.	Forest and chena	10	1	35
3411	Do.	do.	Forest	9	2	36
		Preliminary plan 3,607.				
8747	Walkoratuwawatta	Malimboda	Cocoonut and jak	0	1	20
8748	Do.	do.	Owita	0	0	27
		Preliminary plan 3,866.				
9501	Muhagodadeniya	Peddepitiya	Deniya	0	1	16
		Preliminary plan 5,174.				
G 575	Alawatta	Diyalape	Citronella	0	2	7
		Preliminary plan 4,640.				
A 491	Penikolawila	Midigama	Field	0	2	20
B 491	Do.	do.	do.	2	3	16
12818	Do.	do.	do.	1	2	11
		Preliminary plan 4,903.				
14030	Goiyrulagedeniyahena	Henagama	Citronella	0	1	26
14032	Galmuttewehena	Paraduwa	Chena	47	2	38
14036	Kekunagahawalahena	do.	Citronella	0	0	14
		Preliminary plan 3,275.				
7531	Kirillagahaliyadda	Gallala	Deniya	0	0	18
		Preliminary plan 5,175.				
K 575	Mederiwattakumbura-atmage	Kohugoda	Atmage	0	1	22
L 575	Do.	do.	do.	0	0	29
M 575	Oruwaketumullewatta	do.	Jak, &c.	0	0	21
N 575	Oruwaketumullekumbura	do.	Field	1	2	31
O 575	Deloruhelewatta	Maliduwa	Cocoonut	0	3	32
P 575	Delorukumbarakuttiapillewa	do.	Chena	0	1	24
Q 575	Allelegewatta	Bopitiya	Cocoonut and jak	0	2	6

Lot.	Name of Land.	Village.	Description.	Extent. A. R. P.
B. 575	Yapageudumullekumburapillewa	Maliduwa	Threshing floor	0 0 14
S. 575	Korotumulla-atmage	do.	Citronella	0 0 21
T. 575	Pallepalapekanatfa	do.	Cheena	1 1 26
U. 575	Do.	do.	do.	1 2 3

Upset price,—Rs. 10 to Rs. 20, according to the nature of the land.

Further information respecting these lands may be obtained from the Surveyor-General, and respecting the conditions of sale from the Assistant Government Agent, Matara.

By His Excellency the Governor's command,

J. J. THORBURN,
for Colonial Secretary.

No. 1,117, s. P.

වම් 1901 ක්‍රි.ව. මැයි මස 3 වෙනි දින කොළඹ
මහසෙනෙට්ටු ජනරාල්ගේ කන්තෝරුවේදී.

දකුණු දිසාවේ මාතර උපළාත් කලාපයේ විසින් මෙහි පහත සඳහන් වූ ආකාරව සත්කම ඉවම ආණ්ඩු මෙහි නියෝගවල ප්‍රකාරයට වම් 1901 ක්‍රි.ව. මැයි මස 17 වෙනි 18 වෙනි දිනවූ බදද, සහ මුක්කප්පිස් දවල් 120 අකුරු සේ නානාමෙදී වෙන්දේසි කර විකුණනු ලබන බවට දෙපතා ඇත.

මාතර දිසාවේ වැලිගමකෝරලේ කොට්ඨාසයේ පිහිටා තිබෙන බිම් කැබලි 74ක්.

නො.	ඉඩමේ නම.	සිතියම 3,946. ගම.	අන්දම.	මහත. අ. ර. ප.
9831	මහසේන	කොක්මාදුව	බැද්ද	0 3 31
9841	එම	එම	එම	1 0 30
13152	රතන්තේසේන	සිතියම 4,700. හිඳෙහි	පැහිරි	0 3 21
13504	මුලතේගොඩ	සිතියම 4,771. මදිගම	පොල්	3 1 22
13505	එම නොගොස් මහගොඩ	එම	එම	0 1 24
11237	සිත්තප්පිල	සිතියම 4,287. කමුරුගමුව	කුඹුර	3 3 11
11239	එම	එම	එම	0 1 18
11240	එම	මිරිස්ස	එම	0 3 22
11243	එම	කමුරුගමුව	දෙහිස	0 2 16
11244	එම	එම	වත්ත	0 3 2
11248	දුල්කඩවත්ත අද්දරම්මිව	එම	බිම්ම	0 0 28
11249	ලියන්තලවත්ත මිම්මිව	එම	එම	0 0 30
11250	කැවකාලගමත්ත මිම්මිව	එම	එම	0 0 34
11251	දවටතලවත්ත මිම්මිව	එම	එම	0 0 18
11252	පාච්චත්ත අද්දරම්මිව	එම	එම	0 0 19
11253	එම	එම	එම	0 0 8
11254	එම	එම	එම	0 0 14
11257	පුත්තියුව	එම	පොල්	0 3 35
11260	සකහලිනාගොඩ නොගොස් ගල්කඩසේන	එම	එම	0 3 22
11261	පුත්තියුව	එම	එම	0 3 28
11262	ගන්දුව	එම	එම	3 0 20
11751	ඉත්තාගොඩ	සිතියම 5,322. කැවැත්පිල	කොස්ස මෙහන්දේ	0 1 13
11752	එම	එම	සේන	0 0 39
7749	ඇරත්පිල දෙහිස	සිතියම 3,337. මලියුව	දෙහිස	6 3 11
7750	එම	වත්තම	එම	0 2 13
7751	ගන්තකසේන	එම	බැද්ද	0 3 3
7752	මල්ලගහුව	මලියුව	එම	0 0 26
7753	ඇරත්පිල සේන	එම	එම	1 2 6
7754	එම	එම	එම	0 1 29
7755	එම	එම	එම	1 2 4
X 585	පුවත්තප්පිලේ කහත්ත	සිතියම 5,328. කොහුගොඩ	සේන	0 2 10
A3787	පත්පිල මුල්ලේ කොඩිසේන	සිතියම 4,834. මලියුව	බැද්ද	7 0 18
13788	එම	එම	මලිකරපු බිම	1 3 15
12574	සේවාසේදිලේවත්ත නො ගොස් හිරිමුරේවත්ත	සිතියම 1,465. ඉඹුල්ගොඩ	වත්ත	1 2 24
12576	මහබිම්ම	එම	කුඹුර	1 1 18
12577	වරකිගොඩවත්ත	එම	වත්ත	2 0 20
12578	මහකුඹුරේ මිම්මිව	එම	කුඹුර	0 1 32
12579	එම	එම	එම	0 1 34

නො.	ඉඩමේ නම.	මම.	අත්දම.	මහත. අ. රු. ප.
7997	කුරුමන් දෙපොල	සිතියම 3,422. බෝවිසිත	කුඹුර	0 2 27
3881	ඉරුමොල්කොඩවත්ත	සිතියම 2,424. කැටත්විල	හේන	0 3 11
7808	පොල්පොලකැටියෙදෙහිය	සිතියම 3,356. කැටත්විල	දෙහිය	0 3 18
7809	වැලිකොඩුපව කොහොත් කොරවුම	එම	හේන	0 0 16
7810	තත්තන්දහේනෙදෙහිය	එම	කුඹුර	0 3 23
836	බත්ධිරවිලපුම	සිතියම 1,566. වරකාපිටිය	එළිකරපු ඉඩම	0 2 37
842	රදලත්තේවත්ත	එම	වත්ත	1 2 35
12665	මත්වැල්ලේහේන කොහොත් බොරඑටලේහේන	සිතියම 1,471. ඇල්හිරිය		
12666	එම	එම	බැද්ද	1 2 18
12667	එම	එම	එම	1 2 32
3409	වදුරුඹුකලානෙහේන	සිතියම 2,295. මාරඹ	හේන	10 2 24
3410	එම	එම	බැද්ද සහ හේන	10 1 35
3411	එම	එම	බැද්ද	9 2 36
8747	මල්කොරවුමෙවත්ත	සිතියම 3,607. මැලිමඩ	පොල් සහ කොස්	0 1 20
8748	එම	එම	ඕසව	0 0 27
9501	ඹුහකොඩදෙහිය	සිතියම 3,866. පෝද්දපිටිය	දෙහිය	0 1 16
G 575	අළුත්වත්ත	සිතියම 5,174. දියලුපේ	පැහිරි	0 2 7
A 491	පැතිකොලවිල	සිතියම 4,640. මිදිගම	කුඹුර	0 2 20
B 491	එම	එම	එම	2 3 16
12818	එම	එම	එම	1 2 11
14030	කෙසිරලහේ දෙහියේ+හේන	සිතියම 4,903. හේනේගම	පැහිරි	0 1 26
14032	ගල්ඹුත්තැවේහේන	පරදුව	හේන	47 2 38
14036	කැකුනගහවල හේන	එම	පැහිරි	0 0 14
7531	කිරිල්ලගහලියද්ද	සිතියම 3,275. ගල්ලල	දෙහිය	0 0 18
K 575	මෙදේවත්තකුඹුරේ අත්මක	සිතියම 5,175. කොහොගොඩ	අත්මක	0 1 22
L 575	එම	එම	එම	0 0 29
M 575	මරුවකෙටුමුල්ලේ වත්ත	එම	කොස්සහ වෙහන්දේ	0 0 21
N 575	මරුවකෙටුමුල්ලේ කුඹුර	එම	කුඹුර	1 2 31
O 575	දෙල්මරු ඉහලවත්ත	මලියව	පොල්	0 3 32
P 575	දෙල්මරු කුඹුරකුඹුර පිල්ලාව	එම	හේන	0 1 24
Q 575	අල්ලලහේ වත්ත	බෝවිසිත	පොල් සහ වෙහන් දේ	0 2 6
R 575	ගාපාහේ උඩුමුල්ලේ කුඹුරේ පිල්ලාව	මදුලියව	කමක	0 0 14
S 575	කොරවුමුල්ලේ අත්මක	එම	පැහිරි	0 0 21
T 575	පල්ලේපොලපෙ කහත්ත	එම	හේන	1 1 26
U 575	එම	එම	එම	1 2 3

තත්තේරු මිල රුපියල් 10 සිට 20 දක්වා ඉඩමේ ගැටිකැටියවයි.
 මෙම ඉඩම් ගැණ වැඩිදුර කාරණා සර්වේශ්වර්කරුල්ලත්තාත්තේහේනද, විකිනීමේ කොන්දේසි ගැණ
 කාරණා මාතර ආණ්ඩුවේ උපවිජ්ජනනලත්තාත්තේහේනද දැනගත්ව පුළුවන.
 ගරුතර ආණ්ඩුකාර උතුමානත්තේහේනේ ආඥාව ලෙස,
 ජේ. ජේ. කෝර්ට්ස්,
 මහසෙනෙකාරීස් වෙනුවට.

No. 1,118, s. p. Colonial Secretary's Office,
 Colombo, April 30, 1901.

ON Monday, June 17, 1901, at 12 noon, and the following days, the Assistant Government Agent for the Hambantota District will put up for sale or settlement, at his office in Ambalantota Resthouse, the under-mentioned portions of Crown Land, on the terms authorized by Government.

Thirty-four allotments of land situated in the Magam pattu division of the Hambantota District of the Southern Province.

Lot.	Name of Land.	Name of Applicant.	Description.	Extent.		Upset Price per Acre. Rs. c.
				A.	R. P.	
10783	Kudapsaibokke	S. Jayawardene	Paddy field and garden	1	3 36	20 0

Lot.	Name of Land.	Name of Applicant.	Description.	Extent. A. R. P.	Upset Price per Acre. Rs. c.
10784	Kudapaibokke	Preliminary plan 4,164.—Medagama. S. Jayawardene	Paddy field and garden	1 3 8	20 0
314	Palugahawatta	Preliminary plan 1,525.—Karavilla. Crown	Garden	0 3 36	12 50
316	Palugahabedda	do.	do.	0 3 20	12 50
322	Kebilitigodahena	Preliminary plan 1,525.—Paibokka. Crown	Low jungle	0 1 39	12 50
323	Do.	do.	do.	0 3 19	12 50
324	Do.	do.	do.	0 3 17	12 50
325	Do.	do.	do.	0 2 33	12 50
326	Do.	do.	do.	0 2 6	12 50
327	Do.	do.	do.	0 3 16	12 50
328	Do.	do.	do.	0 3 26	12 50
329	Do.	do.	do.	0 3 16	12 50
330	Do.	do.	do.	0 3 23	12 50
331	Do.	do.	do.	0 2 3	12 50
332	Do.	do.	do.	0 2 17	12 50
333	Do.	do.	do.	0 3 4	12 50
334	Do.	do.	do.	0 0 37	12 50
335	Do.	do.	do.	0 2 8	12 50
336	Do.	do.	do.	0 3 16	12 50
337	Do.	do.	do.	0 3 24	12 50
338	Do.	do.	do.	0 2 1	12 50
339	Do.	do.	do.	0 2 17	12 50
340	Do.	do.	do.	0 3 6	12 50
341	Do.	do.	do.	0 2 37	12 50
342	Do.	do.	do.	0 3 17	12 50
343	Do.	do.	do.	0 3 24	12 50
344	Do.	do.	do.	0 2 2	12 50
345	Do.	do.	do.	0 2 18	12 50
10869	Dangahawatta	Preliminary plan 5,126½.—Ambalantota. —	Garden	3 2 30	40 0
10870	Kongahawatta	Crown	do.	4 1 6	80 0
10871	Rukattanagahawatta	—	Garden	0 2 32	80 0
10872	Do.	—	do.	1 1 33	20 0
10873	Kadagirillagahawatta	Crown	do.	2 0 5	40 0
10874	Do.	do.	do.	0 2 2	20 0

NOTE.—Any persons considering that they have any claims to these lands are hereby noticed to produce evidence of their title before the Assistant Government Agent, Hambantota, on the day of sale.

Further information respecting these lands may be obtained from the Surveyor-General, and respecting the conditions of sale from the Assistant Government Agent, Hambantota.

By His Excellency the Governor's command.

J. J. THORBURN,
for Colonial Secretary.

No. 1,118, S. P.

වර්ෂ 1901 ජූනි 30 වෙනි දින කොළඹ
මහසෙනෙකාරිපිළිවෙලින් සඳහන් කරනු ලබන

දකුණු දිසාවේ කම්බන්කොට පළාතේ පවතින පිහිටි මෙහි පහත සඳහන්වන ආකාරව සේනාපති ඉඩම් ආණ්ඩුවේ නියෝගවලට ප්‍රකාරයට වර්ෂ 1901 ජූනි මස 17 වෙනි දිනට පසු සහ ඊළඟ දවස්වලදී අවිලංගනයට භාග්‍යවේදී වෙරළට කෝ විකිනිවට යෙදෙනවා ඇත.

දකුණු දිසාවේ කම්බන්කොට පළාතේ මාගම්පත්තුවේ පිහිටි නිවෙහ කිමිනිවෙලි 34ක්.
පිහිටම 4,164. පසිබොක්ක.

විකිනිව පවස
ගස්ත අක්කර
සහ අඩු මිල.

නො.	ඉඩමේ නම.	ඉල්ලීමකාරයා.	අත්දම.	මහත. අ. රු. ප.	විකිනිව පවස ගස්ත අක්කර සහ අඩු මිල. රු. ග.
10783	කුඩාපසිබොක්ක	ඇස්. ජනවර්ණ	වි වසුර කුමුර සහ වස්ක	1 3 36	20 0
10784	එම	පිහිටම 4,164. මැදිගම.	එම	1 3 8	20 0
314	පවසනවත්ත	ඇස්. ජනවර්ණ	එම	0 3 36	12 50
316	පවසනබැද්ද	පිහිටම 1,525. කපිමිල.	එම	0 3 20	12 50
322	කැමිලිනිගොඩගේන	පිහිටම 1,525. පසිබොක්ක.	කුඩා බැද්ද	0 1 39	12 50
323	එම	රජසත්තක	එම	0 3 19	12 50
324	එම	එම	එම	0 3 17	12 50
325	එම	එම	එම	0 2 33	12 50
326	එම	එම	එම	0 2 6	12 50
327	එම	එම	එම	0 3 16	12 50
328	එම	එම	එම	0 3 26	12 50
329	එම	එම	එම	0 3 16	12 50
330	එම	එම	එම	0 3 23	12 50

කො.	ඉඩමේ නම.	ඉල්ලීමකාරයා.	අන්දම.	මහත.		විකිනීම පවත් ගන්න අක්කර යක අඩු මිල.	
				අ. රු. ප.	රු. ය.		
331	කැබ්ලිනි පොඩගෙහන	රජසත්තක	කුඩා බැඳ්ද	0	2	3	12 50
332	එම	එම	එම	0	2	17	12 50
333	එම	එම	එම	0	3	4	12 50
334	එම	එම	එම	0	0	37	12 50
335	එම	එම	එම	0	2	8	12 50
336	එම	එම	එම	0	3	16	12 50
337	එම	එම	එම	0	3	24	12 50
338	එම	එම	එම	0	2	1	12 50
339	එම	එම	එම	0	2	17	12 50
340	එම	එම	එම	0	3	6	12 50
341	එම	එම	එම	0	2	37	12 50
342	එම	එම	එම	0	3	17	12 50
343	එම	එම	එම	0	3	24	12 50
344	එම	එම	එම	0	2	2	12 50
345	එම	එම	එම	0	2	18	12 50
සිතියම 5,126½. අම්බලන්කොට.							
10869	දන්තකවත්ත	—	වත්ත	3	2	30	40 0
10870	කෝන්තකවත්ත	රජසත්තක	එම	4	1	6	80 0
10871	රුක්අත්තකවත්ත	—	එම	0	2	32	80 0
10872	එම	—	එම	1	1	33	20 0
10873	කඩකිරිල්ලකවත්ත	රජසත්තක	එම	2	0	5	40 0
10874	එම	එම	එම	0	2	2	20 0

මේ ඉඩම්වලට උරුමයක් නිවෙනවායයි කල්පනාකරණ අය විසින් විකිනීම දවසේදී මවුත්තේ උරුමවාසි වල සාක්ෂි ගම්බන්කොට උපරිපත්කරුන්ගෙන් ඉදිරිපත් වෙත්වා සිවිත්ව මිනුමලය මෙයින් දැනුම්දුන්නා වූයේය.

මේ ඉඩම් සම්බන්ධව වැඩිදුර කාරණා පරිබෝධකරුන්ගෙන් අයදුම් පත්වන්නා වූයේයද, විකිනීමේ කොන්දේසිය ගැන ගම්බන්කොට උපරිපත්කරුන්ගෙන් අයදුම් පත්වන්නා වූයේය.

ගරුකර අණකාර උතුමානවත්තයන්ගේ අනුමැතිය,
 ජේ. ජේ. කෝර්බන්,
 මහසෙනෙකාරීජ වෙනුවට.

No. 1,119, S. P.

Colonial Secretary's Office,
Colombo, May 8, 1901.

ON Monday, June 17, 1901, at 12 noon, and the following days, the Assistant Government Agent for the Hambantota District will put up for sale or settlement, at his office in the Tangalla Resthouse, the under-mentioned portions of Crown Land, on the terms authorized by Government.

Fifty-four allotments of land situated in the West Giruwa 'pattu' division of the Hambantota District of the Southern Province.

Preliminary plan 5,213.—Galagama.
Applicant—Crown.

Lot.	Name of Land.	Name of Claimant.	Description.	Extent.			Upset Price
				A.	R.	P.	per Acre.
							Rs.
11242	Kapuhena	E. Don Juwanis Appu	Chena	4	0	24	25
11243	Pokunehena	K. D. Janeris Appuhamy	do.	3	3	23	25
11244	Illukhena	do.	do.	3	1	23	25
11245	Rukattanahena	V. G. Don Dines de Silva	do.	4	0	4	25
Applicant—P. Don Luwis de Silva.							
11246	Godakadurugasara or Watta- hena or Uda Ambalamahat- mayagehena	K. Don Davit and others	do.	48	3	34	25
Applicant—W. W. Don Juwanis.							
11247	Ganimekoradaminiyehena	Crown	Citronella	4	1	25	50
Applicant—Nil.							
11248	Pinhena	P. Don Andris	do.	2	2	10	50
11249	Delgahahena	K. G. Don Davit and others	do.	1	3	12	50
Applicants—K. Dingi Appu and P. Don Luwis.							
11250	Mirissemahatmayagehena	M. K. P. Ado Upasaka Appu	Citronella	5	0	11	50
Applicant—Nil.							
11251	Delgahahena	A. L. Dyonis	Garden	0	1	36	50
11252	Do.	do.	do.	0	2	27	150
11253	Dodangahawatta	R. P. Appu	do.	2	2	25	150
11254	Dodangahahenawatta	K. Dingi Appu	do.	2	1	12	150

Preliminary plan 5,301.—Getamanne.
Applicant—M. Dasan.

11657	Talpotawattakebella	Crown	Garden	1	2	25	75
-------	---------------------	-------	--------	---	---	----	----

Preliminary plan 5,195.—Unana.
Applicant—H. D. A. Abeysiriwardena.

11131	Medahena	W. A. Don David de Silva	Citronella	11	0	0	30
11132	Do.	do.	Garden	0	1	16	40

Lot.	Name of Land.	Name of Claimant.	Description	Extent. A. R. P.	Upset Price per Acre. Rs.
11133	Bogahahena	Applicant—M. K. Don David. W. A. Don David deSilva and others	Citronella Garden	5 0 6 0 0 36	30 50
11134	Do.	do.	do.		
11135	Gomawalahena	Applicant—D. P. Baban. W. A. Don David de Silva and others	do.	0 0 10	40
11136	Do.	do.	do.	2 1 27	30
Preliminary plan 5,302.—Beligalla.					
B 583	Amuhena	Applicant—Crown. B. B. Don Dines and another	Citronella	2 2 12	75
C 583	Hettiyagewatta	do.	do.	2 0 27	75
D 583	Kongahahena	do.	do.	1 0 10	75
F 583	Siambalagahahena	do.	do.	1 0 38	75
Preliminary plan 5,302.—Etgalmulla.					
G 583	Galpettebena	Applicant—Crown. K. H. Dano	Citronella	6 1 25	75
Preliminary plan 5,302.—Beligalla.					
11658	Lokurugemahahena	Name of Applicant—Nil. K. P. Don Andris	Citronella	1 3 30	75
Preliminary plan 5,279.—Getamanne.					
11533	Tennemalalawehena	Applicant—P. L. Don Bastian. Crown	Citronella	2 2 29	50
Applicant—Crown.					
T 581	Mahahena or Gorakagahawatta	W. A. Don Juwanis and another	Citronella	6 0 6	50
U 581	Arehena	Heirs of Rapiel, deceased	do.	2 1 25	50
V 581	Lokuarachchigehena	do.	do.	1 2 29	50
W 581	Bogahahena	do.	do.	1 1 37	50
X 581	Kajugaha-aredeniya	do.	Paddy land	0 1 17	50
Y 581	Kajugahahena	do.	Citronella	3 2 0	50
Z 581	Wattehena	V. Don Abraham	do.	1 1 0	50
A 582	Do.	do.	Garden	0 2 30	50
B 582	Kajugaha-aredeniya	Heirs of Rapiel, deceased	Paddy land	0 1 14	50
C 582	Nugahena	do.	Citronella	4 3 26	50
D 582	Lolugahakoratuwekumbure- atmage	V. P. Don Abraham	Garden	0 0 4	30
E 582	Nugahena	do.	do.	0 0 33	30
F 582	Marawehena	A. K. Don Deonis	Citronella	3 3 22	50
G 582	Do.	do.	do.	2 1 9	50
H 582	Katukossa or Batalawatta	V. G. Lewishamy	do.	2 2 10	50
I 582	Do.	V. P. Pedris	Garden	1 0 8	50
J 582	Vitanagehena	Heirs of Rapiel	Citronella	1 2 11	10
K 582	Vitanagehena-atmaga	do.	Garden	0 0 8	15
Preliminary plan 5,384.—Kambussawela west.					
12049	Kotigalahenadeniya	Applicant—K. Babahamy. Crown	Paddy field	0 1 34	50
12050	Kctigalahena	do.	Chena	1 2 14	10
Preliminary plan 5,350.—Galagama.					
11832	Tullepolagodella	Applicant—Crown. D. A. W. Appuhamy and others	Chena	2 2 3	25
Preliminary plan 5,329.—Nalagama.					
11771	Wekadahena	Applicant—Crown.	Citronella	1 0 26	50
11772	Do.	do.	Chena	0 2 18	20
11773	Do.	do.	do.	0 1 31	20
Preliminary plan 5,349.—Mabante.					
11831	Malapala or Godapollahena	Applicant—L. Balahamy. Crown	Vegetable garden	2 2 31	10
Preliminary plan 5,368.—Walaasmulla.					
J 587	Bogahakoratuwa	Applicant—B. Simon. S. Don Andris	Chena	0 3 31	20
L 587	Bogahahena <i>alias</i> Katuim- gahahena	Applicant—Nil. Don Davit	do.	6 2 8	10

NOTE.—Any persons considering that they have any claims to these lands are hereby noticed to produce evidence of their title before the Assistant Government Agent on the day of sale.

Further information respecting these lands may be obtained from the Surveyor-General, and respecting the conditions of sale from the Assistant Government Agent, Hambantota.

By His Excellency the Governor's command,
J. J. THORBURN,
for Colonial Secretary.

No. 1,119, s. p.

විෂි 1901 ක්වු මැසි මස 8 වෙනි දින කොළඹ මහසෙනෙවිතුමාගේ ආණ්ඩුකරණයේ සේවයේ යෙදවීමට

දකුණු දිසාවේ හම්බන්තොට උපළාත් කලාපයේ විසිත් මෙහි පහත සඳහන්වන ආණ්ඩුකරණ සේවක ඉඩම් ආණ්ඩුවේ නියෝගවල ප්‍රකාරයට විෂි 1901 ක්වු ජුනි මස 17 වෙනි දිනවූ සඳුදා දවල් 12ට සහ ඊලඟ දවස්වලදී තත්කල්ලේ තානායමේදී විනිතිමට හෝ බේරීමට වෙන්දේසිකර විකුණනට යෙදෙනවා ඇත.

දකුණු දිසාවේ හම්බන්තොට පලාතේ බස්නාහර ගිරවාපත්තුවේ පිහිටා තිබෙන බිම්කැබලි 54.

සිතියම 5,213. ගලගම.

විනිතිම පටන් ගන්නා අන් මහත. තිමිල.

නො.	ඉඩමේ නම.	අයිතිකම් කියවන්නා.	අන්දම.	අ. රූ. ප.	රූ.
ඉල්ලුම්කාරයා—රජසන්තක.					
11242	කපුගේන	ජ. දෙව් පුලානිස්අප්පු	හේන	4 0 24	25
11243	පොකුණේගේන	කේ. සී. ජනේරිස් අප්පුහාමි	එම	3 3 23	25
11244	ඉල්ලුක්කේන	එම	එම	3 1 23	25
11245	රැක්අත්තනහේන	වී. ජී. දෙ. දිනෙස්ද සිල්වා	එම	4 0 4	25
ඉල්ලුම්කාරයා—පී. දෙ. එවිස්ද සිල්වා.					
11246	ගොඩකඳුරුගස්ආර නොහොත් වත්තේගේන නොහොත් උඩ අම්බල මහත්මයාගේ හේන	කේ. දෙ. දුවිත් සහ තවත්	එම	48 3 34	25
ඉල්ලුම්කාරයා—ඩබ්ලිව්. ඩබ්ලිව්. දෙ. පුලානිස්.					
11247	ගනිමේ කොරදමනිස් හේන	රජසන්තක	පැහිරි	4 1 23	50
මෙම ඉඩමවලට ඉල්ලුම්කාරයෙක් නැත.					
11248	පිත්තේන	පී. දෙ. අන්ද්‍රිස්	එම	2 2 10	50
11249	දෙල්ගහහේන	කේ. ජී. දෙ. දුවිත් සහ තවත්	එම	1 3 12	50
ඉල්ලුම්කාරයා—කේ. විනිඅප්පු සහ පී. දෙ. එවිස්.					
11250	මිරිස්සේ මහත්මයාගේ හේන	ඇම්. කේ. පී. අඥ උපාසක	එම	5 0 11	50
11251	දෙල්ගහහේන	අප්පු	එම	0 1 36	50
11252	එම	ඒ. ඇල්. දිනෙස්නිස්.	වත්ත	0 2 27	150
11253	දෙඩංගහවත්ත	එම	එම	2 2 25	150
11254	දෙඩන්ගහහේනවත්ත	ආර්. පී. අප්පු	එම	2 1 12	150
සිතියම 5,301. ගැටමාන. ඉල්ලුම්කාරයා—ඇම්. දසත්.					
11657	තල්පොතවත්තේ කැබැල්ල	රජසන්තක	වත්ත	1 2 25	75
සිතියම 5,195. උඩත. ඉල්ලුම්කාරයා—එම්. සී. ඒ. අබේසිරිවණින.					
11131	මැදේගේන	ඩබ්ලිව්. ඒ. දෙව් දුවිත් ද සිල්වා	පැහිරි	11 0 0	30
11132	එම	එම	වත්ත	0 1 16	40
ඉල්ලුම්කාරයා—ඇම්. කේ. දෙ. දුවිත්.					
11133	බෝගහහේන	ඩබ්ලිව්. ඒ. දෙ. දුවිත් ද සිල්වා සහ තවත්	පැහිරි	5 0 6	30
11134	එම	ඩබ්ලිව්. ඒ. දෙ. දුවිත් ද සිල්වා	වත්ත	0 0 36	50
ඉල්ලුම්කාරයා—සී. පී. බබන්.					
11135	ගොම්වලහේන	ඩබ්ලිව්. ඒ. දෙ. දුවිත් ද සිල්වා	එම	0 0 10	40
11136	එම	එම	එම	2 1 27	30
සිතියම 5,302. බෙලිගල්ල. ඉල්ලුම්කාරයා—රජසන්තක.					
B 583	අමුහේන	බී. බී. දෙ. දිනෙස් සහ තව කෙනෙක්	පැහිරි	2 2 12	75
C 583	හෙට්ටියාගේවත්ත	එම	එම	2 0 27	75
D 583	කෝන්ගහහේන	එම	එම	1 0 10	75
F 583	සියඹලාගහහේන	එම	එම	1 0 38	75
සිතියම 5,302. ඇත්තල්ලුල්ල.					
G 583	ගල්පැත්තේගේන	කේ. එම්. දනෝ	එම	6 1 25	75
සිතියම 5,302. බෙලිගල්ල. මෙම ඉඩමට ඉල්ලුම්කාරයෙක් නැත.					
11658	ලෝකුරුගේ මහහේන	කේ. පී. දෙ. අන්ද්‍රිස්	පැහිරි	1 3 30	75
සිතියම 5,279. ගැටමාන. ඉල්ලුම්කාරයා—පී. ඇල්. දෙව් බස්නිස්.					
11533	තැන්ගේ මලපලාවේගේන රජසන්තක	පැහිරි	පැහිරි	2 2 29	50

නො.	ඉඩමේ නම.	අයිතිකම් කියව්‍යය.	අන්දම.	විකිනීම පටන් ගන්න අත් මහන. කිම මිල.	
				අ. රු. ප.	රු.
T 581	මහසේන නොහොත් භාරකාරකමකවත්ත	ඉල්ලීමකාරයා—රජයන්තක. බබ්ලිව. ඒ. පුලානස් සහ තවකෙනෙක්	එම	6	0 6 50
U 581	ආරේසේන	තැසිගිය රපියෙල්ගේ උරුමක්කාරයෝ	එම	2	1 25 50
V 581	ලොකුආරවිවිගේ සේන	එම	එම	1	2 29 50
W 581	බෝගහසේන	එම	එම	1	1 37 50
X 581	කප්පුගහආරේ දෙවිය	එම	වි. කුඹුර	0	1 17 50
Y 581	කප්පුගහදෙවිය	එම	පැණිර	3	2 0 50
Z 581	විත්තේසේන	වි. දොන් අබරන්.	එම	1	1 0 50
A 582	එම	එම	වත්ත	0	2 30 50
B 582	කප්පුගහආරේ දෙවිය	තැසිගිය රපියෙල්ගේ උරුමක්කාරයෝ	වි කුඹුර පැණිර	0	1 14 50
C 582	නුගසේන	එම	වත්ත	4	3 26 50
D 582	ලෝචගහකොරවුම් කුඹුරේ අත්මග	වි. පී. දොන් ඒබ්‍රහම්	වත්ත	0	0 4 30
E 582	නුගසේන	එම	එම	0	0 33 30
F 582	මාඳුවේසේන	ඒ. කේ. දොන් දියෝනිස්	පැණිර	3	3 22 50
G 532	එම	එම	එම	2	1 9 50
H 582	කටුකොස්ස නොහොත් බතලවත්ත	වි. ජී. එවිස්හාම්	එම	2	2 10 50
I 582	එම	වි. පී. ජෙද්‍රික්	වත්ත	1	0 8 50
J 582	විතානගේසේන	රපියෙල්ගේ උරුමක්කාරයෝ	පැණිර	1	2 11 10
K 582	එම අත්මග	එම	වත්ත	0	0 8 15
12049	කොච්චලගේසේනදෙවිය	සිතියම 5,384. බස්නාඉර කම්බුස්සාවෙලු. ඉල්ලීමකාරයා—කේ. බබ්‍රහාම්. රජයන්තක	වි කුඹුර	0	1 34 50
12050	කොච්චලගේන	එම	සේන	1	2 14 10
11832	දුල්ලේපොලගොඩැල්ල	සිතියම 5,350. ගලගම. ඉල්ලීමකාරයා—රජයන්තක. ඩී. ඒ. බබ්ලිව. අප්පුහාම් සහ තවත්	සේන	2	2 3 25
11771	වෑකඩසේන	සිතියම 5,329. තලගම. රජයන්තක	පැණිර	1	0 26 50
11772	එම	එම	සේන	0	2 18 20
11773	එම	එම	එම	0	1 31 20
11831	මලපලා නොහොත් ගොඩ පොල්ලසේන	සිතියම 5,349. මහන්ගේ. ඉල්ලීමකාරයා—ඇල්. බාලහාම්. රජයන්තක	එලව්චවත්ත	2	2 31 10
J 587	බෝගහකොරවුම	සිතියම 5,368. වලස්මුල්ල. ඉල්ලීමකාරයා—ඩී. සීමන්. ඇ. දො. අන්ද්‍රිස්	සේන	0	5 31 20
L 587	බෝගහසේන නොහොත් කටුඉඹුල්ගහ සේන	මෙම ඉඩමට ඉල්ලීමකාරයෙක් නැත. දො. දුවන්	එම	6	2 8 10

මේ ඉඩමවලට උරුමයක් තිබෙනවායයි කල්පනාකරන අය විසින් ඔවුන්ගේ උරුමවාසිවල සාක්ෂි විකිනීම දවසේදී උපඵජන්තඋත්තාන්සේ ඉදිරියේ පෙන්වාසිවිත්ම ඕනෑලෙස මෙයින් දැනුම්දුන්නා ඇත.

මේ ඉඩම් සම්බන්ධ වැඩිදුර කාරනා සර්වේයර්ජනරුල්ලන්තාන්සේගෙන්ද, විකිනීමේ කොස් දේසිය ගැන හම්බන්තොට උපඵජන්තඋත්තාන්සේගෙන්ද දැනගත්ව පුළුවන.

ගරුගර ආණ්ඩුකාර උතුමානන්වහන්සේගේ ආඥාවලෙස,
 ජේ. ජේ. හෝර්බන්,
 මහසෙනෙවිපාද් ස්වදේශික.

LAND SALES IN THE EASTERN PROVINCE.

IT is hereby notified that land sale No. 823, E. P., fixed to be held at Karunkodittivu Resthouse on May 6, 1901, and following days, has been postponed to June 12, 1901, to be held at the same place.

By His Excellency the Governor's command,

J. J. THORBURN,
for Colonial Secretary.

IT is hereby notified that land sale No. 825, E. P., fixed to be held at Tirukkivil Resthouse on May 7, 1901, and following days, has been postponed to June 13, 1901, to be held at the same place.

By His Excellency the Governor's command,

J. J. THORBURN,
for Colonial Secretary.

IT is hereby notified that land sale No. 821, E. P., fixed to be held at Pottuvil Resthouse on May 9, 1901, and following days, has been postponed to June 15, 1901, to be held at the same place.

By His Excellency the Governor's command,

J. J. THORBURN,
for Colonial Secretary.

IT is hereby notified that land sale No. 822, E. P., fixed to be held at Pottuvil Resthouse on May 10, 1901, and following days, has been postponed to June 15, 1901, to be held at the same place.

By His Excellency the Governor's command,

J. J. THORBURN,
for Colonial Secretary.

No. 827, E. P.

Colonial Secretary's Office,
Colombo, May 5, 1901.

ON Tuesday, June 18, 1901, at 1 o'clock P.M., the Assistant Government Agent for the Trincomalee District will put up to auction, at his office in Trincomalee, the under-mentioned portions of Crown Land, on the terms authorized by Government.

Thirty-three allotments of land situated in the town and Kaddukkulam divisions of the Trincomalee District of the Eastern Province.

Town division—General Sale.
Preliminary plan 689.

Lot.	Village.	Name of Applicant.	Name of Land.	Extent.		Upset Price
				A.	R. P.	per Acre.
						Rs. c.
8550	Chanapattivu	—	Andankulattukadu	17	1 10	12 50
8551	Do.	—	do.	11	0 27	12 50
8553	Do.	—	do.	13	2 30	12 50
8554	Do.	—	do.	13	1 37	12 50
8559	Do.	—	do.	13	1 6	12 50
8560	Do.	—	do.	14	2 13	12 50
8561	Do.	—	do.	26	0 0	12 50
8562	Do.	—	do.	17	0 0	12 50
8563	Do.	—	do.	19	0 30	12 50
8564	Do.	—	do.	7	1 35	12 50
8565	Do.	—	do.	22	1 16	12 50
8566	Do.	—	do.	22	0 31	12 50
8567	Do.	—	do.	20	1 4	12 50
8569	Do.	—	do.	10	1 0	12 50
8570	Do.	—	do.	14	1 36	12 50
8571	Do.	—	do.	13	2 8	12 50
8572	Do.	—	do.	13	0 30	12 50
8576	Do.	—	do.	1	2 34	12 50
8579	Do.	—	do.	16	2 31	12 50

Kaddukkulam pattu—General sale.
Preliminary plan 2,756.

77970	Nilaveli	S. Veluppillai	Katchunaikadu	2	3 18	12 50
Y 62	Do.	Encroachment by S. Nagappa	do.	0	0 18	12 50
Z 62	Do.	do.	do.	0	0 25	12 50
A 63	Do.	do.	do.	0	1 29	12 50

Preliminary plan 1,941.

6344	Nilaveli	Savirittumma, widow of Aliyar	Pallamadavadikadu	6	0 31	12 50
------	----------	-------------------------------	-------------------	---	------	-------

Lot.	Village.	Name of Applicant.	Name of Land.	Extent.		Upset Price per Acre.
				A. R. P.	Rs. c.	
Preliminary plan 2,627.						
77110	Kuchchaveli	S. Veluppillai	Tillamonakadu	1	1 26	12 50
77115	Do.	K. Kandappan	Vidupahuthakadu	1	1 16	12 50
Kaddukkulama pattu—Default lands. Preliminary plan 2,198.						
		Name of Purchaser.	Description.			
7336	Kuchchaveli	Katiravelu Santirasekaram-pillai	Paddy land	8	2 35	12 50
7337	Do.	do.	do.	0	2 34	12 50
7338	Do.	do.	do.	0	0 23	12 50
Preliminary plan 2,218						
7438½	Kuchchaveli	Kanavatippillai Erampu	Paddy land	4	1 19	12 50
Preliminary plan 2,044.						
6732	Noochikulam	Velanter Arumukam	Paddy land	8	2 0	12 50
Preliminary plan 2,617.						
77067	Tiriyay	Santiravi Udaiyar Koonamalai	Paddy land	6	1 18	12 50
Preliminary plan 2,618.						
77070	Tiriyay	Suppramanar Satasivampillai and five	Paddy land	10	2 0	12 50

Further information respecting these lands may be obtained from the Surveyor-General, and respecting the conditions of sale from the Assistant Government Agent, Trincomalee.

By His Excellency the Governor's command,

J. J. THORBURN,
for Colonial Secretary.

No. 827 E. P.

கொலோனியல் சர்க்கிந்தார ஜூரிசிக்,
கொழும்பு, 1901 ம் மூலம் வைக்காட்டில் 6 த உ.

1901 ம ஆண்டு ஜூனிமாதம் 18 த் திகதி செவ்வாய்க்கிழமை பின்வகல் 1 மணிக்கு தன ஆய்வுகீழ் மாகாணத்து திரிகோணமலை உதவி கவர்ணமீதே ஏசுநவாகளால இதனடியிற் சொல்லப்படமுருகிற முடிக்கூரிய காணித்துண்டுகளை, அரசாட்சியாரால் உத்தரவுபண்ணப்பட்டிருக்கும் பொருந்தப்பிரகாரம் வசூலிற் கூறி விற்கப்படும்.

87 காணித்துண்டுகள், கீழ் மாகாணத்து திரிகோணமலை மலத்திற்கின யட்டணமும், கட்டுகொளப பஞ்சிகளிலிருக்கின்றது.

பினான் இலக்கம் 699. உரித்தாளி—அரசாட்சியார.

திரிகோணமலைப்பட்டணம், பொதுவிற்பனைவு.

ஒவ்வொரு
துக்கு தரப்பட
விலை.

இல.	குறிச்சி.	கேள்விகாரணின பெயர்.	விவரம்.	விலை ர. த. ப.	விலை ரூ. ச.
8550.	சாமயலதீவு	—	ஆண்டாங்குளத்தக்காய்	17 1 10	12 50
8551	செடி	—	செடி	11 0 27	12 50
8553	செடி	—	செடி	13 2 30	12 50
8554	செடி	—	செடி	13 1 37	12 50
8559	செடி	—	செடி	13 1 6	12 50
8560	செடி	—	செடி	14 2 13	12 50
8561	செடி	—	செடி	26 0 0	12 50
8562	செடி	—	செடி	17 0 0	12 50
8563	செடி	—	செடி	19 0 30	12 50
8564	செடி	—	செடி	7 1 35	12 50
8565	செடி	—	செடி	22 1 16	12 50
8566	செடி	—	செடி	22 0 31	12 50
8567	செடி	—	செடி	20 1 4	12 50
8569	செடி	—	செடி	10 1 0	12 50
8570	செடி	—	செடி	14 1 36	12 50
8571	செடி	—	செடி	13 2 8	12 50
8572	செடி	—	செடி	13 0 30	12 50
8576	செடி	—	செடி	1 2 34	12 50
8577	செடி	—	செடி	16 2 31	12 50

கட்டுகொளபபற்று. பொதுவிற்பனைவு.

பினான் இலக்கம் 2,756.

77970	நிலாவெளி	எஸ். வேலுப்பிள்ளை	கறச்செக்கராய்	2	3 18	12 50
Y 62	செடி	எஸ். நாகப்பா கட்டியதரை	செடி	0	0 18	12 50
Z 62	செடி	செடி	செடி	0	0 25	12 50
A 63	செடி	செடி	செடி	0	1 29	12 50

இல.	குறிச்சி.	கேள்விகாரணிய பெயர்.	வீவரம்	விசாலம், ஏ. து. ப.	ஏக்க ரொன் றுக்கு தரிப்பு விலை. ரூ. ச்.
6344	நிலாவெளி	பிள்ளை இலககம் 1,941. அவியானகம்பெண் சவுரியா த்தமடா	பள்ளமதவடிச கண்டல	6 0 31	12 50
77110	சூச்சுவெளி	பிள்ளை இலககம் 2,627. எஸ். வேலுப்பிள்ளை	திலையுனைச காடு	1 1 26	12 50
77115	ஓடி	கே. கந்தப்பன	விடைபுத்த காடு	1 1 16	12 50
கட்டுகளுப்பற்றில் ஒடுக்குப்பணமிறுபடாத காணிகள். பிள்ளை இலககம் 2,198.					
7336	சூச்சுவெளி	கொள்விலைகாரண க. சந்திரசேகரமப்பிள்ளை	தெற்காணி	8 2 35	12 50
7337	ஓடி	ஓடி	ஓடி	0 2 34	12 50
7338	ஓடி	ஓடி	ஓடி	0 0 23	12 50
ஒடுக்குப்பணமிறுபடாத காணிகள். பிள்ளை இலககம் 2,218.					
7438½	சூச்சுவெளி	கணபதிப்பிள்ளை ஏரம்பு	தெற்காணி	4 1 19	12 50
6732	தொச்சிகுளம்	பிள்ளை இலககம் 2,044. வேலாயுதா ஆறுமுகம்	ஓடி	8 2 0	12 50
77067	இரியாய்	பிள்ளை இலககம் 2,617. சந்திரன் உடையா கோணுமை	ஓடி	6 1 18	12 50
77070	ஓடி	பிள்ளை இலககம் 2,618. சுப்பிரமணியா சதாசிவமப்பிள்ளை பையு மறுபெரும	ஓடி	10 2 0	12 50

இக்காணிகளைப்பற்றிய மேலதிக விபரங்கள் அளவைதலைவரிடத்திலும் கிறிபணவின் கொந்தீசகம்ப
யற்றி திருகோணமலை உதவி ஏசுனரிடத்திலும் அறிந்துகொள்ளலாம்.
தேசாதிபதி மகோத்தமர் அவர்களினது கட்டளையின்படி,
ஜே. ஜே. சோபர்ன்,
இராசாங்க விதிதருககாக.

No. 828, E. P.

Colonial Secretary's Office,
Colombo, May 8, 1901.

ON Thursday, June 27, 1901, and the following days, at noon, the Government Agent for the Eastern Province will put up to auction, at his office in Batticaloa, the under-mentioned portions of Crown Land, on the terms authorized by Government.

Lot.	Village.	Name of Applicant.	Description.	Extent. A. R. P.	Upset Price Per Acre. Rs. c.
Preliminary plan 2,730.—Manmunai pattu.					
77886	Chatturukkondan	M. Chinnattampi	Navaladimadukkadu	4 2 28	12 50
Preliminary plan 2,736.					
77917	Kanchurankuda	K. Palippodi	Paddy field	2 2 32	12 50
Preliminary plan 705.					
B 292	Kottukkulam	K. Parasiramar	Kulanadimunnari	22 3 20	10 0
Preliminary plan 2,794.					
87137	Iluppaiyadichchenai	M. Karutulevvai	Fit for paddy	10 1 5	12 50
87138	Do.	do.	do.	6 2 20	12 50
Preliminary plan 2,770.					
87081	Kurinchamunai	K. Katiravelu	Thuvaraiyadichchenai	1 3 17	12 50
Preliminary plan 2,792.					
87133	Pamperchenai	M. Chinnattampi	Karadippuvalpumi	3 1 17	10 0
87134	Do.	do.	do.	7 1 37	10 0
87135	Karadippuval	Owner of title plan 98,677	Karadippuvayal	0 3 5	12 50
Preliminary plan 483.					
4622	Ampilanturai	V. Manikkappodi	Attiyamunnari	12 0 30	10 0
Preliminary plan 1,256.					
2382	Ampilanturai	K. Vellappodi	Chinnamaduppumi	9 1 37	10 0
2387	Do.	K. Kalikkuddi	Attiyamunnari	8 0 21	10 0
Preliminary plan 1,875. - Rukam.					
6129	Lavanai	M. Meyatinvava, &c.	Toduivilattukkadu	110 2 0	50 0
Preliminary plan 2,760.—Eravur.					
77994	Eravur	K. Chempan	Young cocoanuts	3 1 0	12 50
77995	Do.	K. P. Fernando	Fit for cocoanuts	3 1 28	12 0
77996	Do.	V. Makamani	do.	2 1 37	12 0
Preliminary plan 2,761.					
77997	Eravur	K. Chinnattampi	Kumavadimadu	12 3 16	10 0
77998	Do.	do.	Cocanut plantation	1 0 0	12 50

Lot.	Village.	Name of Applicant.	Description.	Extent. A. R. P.	Upset Price per Acre. Rs. c.
87087	Muntankumaraveli	Preliminary plan 2,775. K. Tolipodi, &c.	Fit for paddy	13 3 30	10 50
87088	Punnaikkuda	Preliminary plan 2,776. A. Turaiyappa	Fit for cocoanuts	3 2 2	12 50
87089	Do.	C. Chinnattampi	Encroachment	3 2 25	12 50
87115	Punnaikkuda	Preliminary plan 2,786. A. Atamvava	Fit for cocoanuts	2 2 9	10 0
87116	Do	do.	Encroachment	1 0 17	12 50
4800	Ampilanturai	Preliminary plan 499.— Manmunai. S. Kanapatiyan and T. Manikkapodi	Vaddavanpumi	7 3 35	10 0
6997	Chavalakkadai	Preliminary plan 2,120.— Chammanturai. K. Kasinatan	Kattappodiattukradu	114 3 0	10 0

Further information regarding these lands and conditions of sale may be obtained from the Government Agent, Eastern Province, Batticaloa.

By His Excellency the Governor's command,

J. J. THORNBURN,
for Colonial Secretary.

No. 828 K. P.

கொலோனியல் சர்க்கிற்றத்தார் ஆபீசில்,
கொழும்பு, 1901 ம் ஆண்டு வைகாசி மீ 8 த் உ.

1901 ம் ஆண்டு ஆனிமாதம் 27 த் திகதியாகிய கியானக்கிழமையிலு மதனையடுத்த நாடகனிலும் கிடைக்க மாகாணத்து கவறணமே ந்து ஏசனறவர்களால் தனது ஆபீசில் இதனடியிற் சொல்லப்படும் ருககிற் முடிக்கரிய காணிக துண்டுகளை, அரசாட்சியாரால் உத்தரவுபண்ணப்பட்டிருக்கும் பொருத்தப்பிரகாரம் ஏலத்திற்குறி விற்பார.

படம் 2,370. மண்முனைப்பறறு.

தரிப்பு நிலை
ஏகரொசை

இல.	குறிச்சி.	கேள்விகாரானினை பெயர்.	விபரம்.	விசாலம். அ. ரூ. ப.	ஏகரொசை ரூ. ச.
77886	சத்தூருகொண்டான	மு. சின்னத்தமபி பரும 2,736.	நாவலடிமடுகொடி	4 2 28	12 50
77917	காஞ்சூரக்குடா	க. பாஸிப்போடி படம் 705.	வயல	2 2 32	12 50
B. 292	கொத்தகருளம்	க. பாசிராமன் படம் 2,794.	கூளாவடி முனமாரி	22 3 20	10 0
87137	இலுப்பையடிச்சேனை	மு. கருதுவெவலை	வேளாணமைசெய் கைக்கேற்றது	10 1 5	12 50
87138	ஓடி	ஓடி படம் 2,770.	ஓடி	6 2 20	12 50
87081	குருஞ்சாமுனை	க. கதிரவேலு படம் 2,792.	துவரையடிச்சேனை	1 3 17	12 50
87133	பாமபாச்சேனை	மு. சின்னத்தமபி	காடிப்பூவலபூமி	3 1 17	10 0
87134	ஓடி	ஓடி	ஓடி	7 1 37	10 0
87135	காடிப்பூவல	98,677 ம தொம்பா ப டத்தி னுரித்தானா படம் 493.	காடிப்பூவலபூமிவயல	0 3 5	12 50
4622	அம்பிவாந துறை	வ. மாணிக்கப்போடி படம் 1,256.	அத்தியாமுனமாரி	12 0 30	10
2882	ஓடி	க. வேலாப்போடி	சின்னமடுபபூமி	9 1 37	10 0
2887	ஓடி	கு. காளிகுடம் படம் 1,875. உறுகாமம்.	அத்தியாமுனமாரி	8 0 21	10 0
6129	லாவண	மு. மெய்யன்னைவாவா ஏம மறுபேரும்	தொடுவ்வாததுக காடு	110 2 0	50 0
77994	ஏறூர்	மடம் 2,760. ஏறூர். ச. செம்பன	தென்னம்பினைநை தொட்டம்	3 1 0	12 50
77995	ஓடி	க. ப. பற்றாந்து	தென்கைக்கேற்றபூமி	3 1 28	12 0
77996	ஓடி	வ. நாகமணி படம் 2,761.	ஓடி	2 1 37	12 0
77997	ஏறூர்	க. சின்னத்தமபி	கூளாவடிமடு	12 3 16	10 0
77998	ஓடி	ஓடி	தென்னம்பினைநை பூமி	1 0 0	12 50
87087	முந்தன குமாரசவேலி	படம் 2,775. க. தேரவிப்பேரடியு மறுபேரும்	வேளாணமைக்கா கியது	13 3 30	10 50

இல.	குறிச்சி.	கேள்விக்காரனின் பெயர்.	விபரம்.	தரிப்பு விலை	
				விசாலம்.	அக்கரோன்
				அ. அ. ப.	ரூ. ச.
87098	புனைகோடா பேடி	படம 2,776. ஏருளூர்பற்ற.			
87099		அ. துரையப்பா	தென்கைக்கேற்றழி	3 2 2	12 50
		ச. சன்னதமபி	கடடிப்பிடிதழி	3 2 25	12 50
87115	பேடி	படம 2,786.			
87116		அ. ஆதமவாவா	தென்கைக்கேற்றழி	2 2 9	10 0
		பேடி	கடடிப்பிடிதழி	1 0 17	12 50
4800	அம்பினாந்துறை	படம 499. மண்முனை.			
		ச. கணவதியும் தொ.			
		மாணிக்கப்போடியும் வட்டவானழி		7 3 35	10 0
6997	சவளக்கடை	படம 2,120. சமமாந்துறை.			
		க. காசனாதன	காத்தப்போடி ஆற் றுக்காடு	114 3 0	10 0

இக்காணிகளைப்பற்றிய மேலதிகமான விளம்பரங்களையும் விற்பனைக் கொந்தீசுகளையும்பற்றி மட்டக் களப்பு அரசாட்சி ஏசன்முதல்துரையவர்களிடம் வினாக்கள் யற்ற்துகொள்ளலாம்.

தேசாதிபதி மகோத்தமரவர்களினது கட்டளையின்படி,
ஜே. ஜே. தேர்பர்ன்,
இராசாங்க விதிநடுக்காக.

LAND SALES IN THE PROVINCE OF UVA.

No. 395, P. OF U.

Colonial Secretary's Office,
Colombo, April 26, 1901.

ON Tuesday, July 2, 1901, and following days at 1 P.M., the Government Agent for the Province of Uva will put up for sale or settlement, at his office in the Kacheheri, the under-mentioned portions of Crown Land, on the terms authorized by Government.

Forty-eight allotments of land situated in the Yatikinda division of the Badulla District of the Province of Uva.

Preliminary plan 555. Situation—Beddegama in Rilpola korale of Yatikinda.
Applicant—For sale or settlement.

Lot.	Name of Land.	Name of Claimant.	Description.	Extent.		Upset Price
				A.	R. P.	per Acre. Rs.
N 62	Watagodawattehena	Paragahaella Mutnmanika, Hudumanika, and Hindu Appu	Broken chena land	1	2 24	10
O 62	Meegahawattehena	Hudumanika	Chena	5	0 0	15
P 62	Do.	Tennekoon Mudiyansele Raturala	Garden	0	1 1	10
Q 62	Do.	Pallegedera Heen Ganeti	Chena	1	0 5	10
R 62	Do.	Dawatagedera Ganeti, Peon	do.	0	2 36	10
S 62	Do.	Huduhami and Mutumanika	Chena and patana	0	1 32	10
T 62	Meegahagawahena	Medagedera Mutumanika and Heen Ganeti	Chena	5	2 10	10
U 62	Pallegederawatta	Galkatiyegedera Edith Nona of Beddegama	Garden	0	1 9	10
V 62	Do.	Galkatiye Pallegedera Ganeti, Raturala, and Heenmanika	do.	0	1 9	10
W 62	Medagederawatta	Galkatiyegedera Edith Nona	Garden with plantations	0	0 35	10
X 62	Siyambalagahakotuwa	Galkatiye Medagedera Huduhami, Hudumanika, and Kumá	Garden	0	0 27	10
Y 62	Galkatilandegederawatta	do.	do.	0	0 28	15
Z 62	Narangahawatta	Galkatiye Medagedera Wannuku	do.	0	1 35	15
A 63	Mailagahawatta, Waral-lundewatta	Medagedera Huduhami and Mohideen Abdal Cader	do.	1	1 5	15
B 63	Millagahakumbura	Galkatiyemedagedera Huduhami	Field	0	0 28	20
C 63	Bogahakumbura, Koluwekumbura	Galkatiye Mutumanika	do.	0	0 11	20
D 63	Do.	Galkatiye Pallegedera Heen Ganeti	do.	0	0 19	15
E 63	Bogal apitiyewatta	Galkatiye Medagedera Mutumanika	Abandoned garden.	0	1 6	10

Lot.	Name of Land.	Name of Claimant.	Description.	Extent.			Upset Price per Acre. Rs.
				A.	R.	P.	
F 63	Warrallandawatta	Galkatiye Medagedera Kirimanika, Hndumanika, and Heenmanika	Garden with plantations	0	2	34	15
G 63	Bogahapitiya	G. B. Kirimanika, Hudumanika, Heenmanika, and Raturala	Old garden	0	1	35	15
H 63	Galkatiyehena	Galkatiye Medagedera Wannuku	Patana and chena	1	3	34	10
I 63	Kolluhena	Galkatiye Kirimanika, Hudumanika, Heenmanika, and Raturala	do.	5	0	0	10
J 63	Bogahapitiyewatta	do.	Chena	2	0	39	10
K 63	Galhena	P. Heen Ganeti	do.	1	3	15	10
L 63	Do.	A. T. Rettie	Old garden and patana	4	1	15	10
N 63	Hapukatiyearawa	Gamagedera Siyatu	Field	0	3	30	20
N 63½	Do.	Pallewallawe Kuma	do.	0	1	18	20
O 63	Hapukatiyehena	Kandearawagedera Mutumanika	Chena and patana	1	2	20	10
P 63	Hapugahakatiyearawa	do.	Abandoned field and chena	0	3	37	10
Q 63	Hapugahakatiyehena	M. Kirimanika	Patana and chena	1	2	12	10
R 63	Do.	K. Mutumanika	Jungle and patana	1	1	13	10
S 63	Do.	Gamagedera Siyatu	Patana	1	2	22	10
T 63	Egodawatta	Harasgedera Sudu Banda	Patana and garden	0	3	31	10
U 63	Walaskandurehena	Kehelwattedgedera Raturala	Patana and chena	0	1	13	10
V 63	Walaskandurearawa	do.	Field	0	2	32	20
W 63	Do.	Gamagedera Heen Appu	Garden	0	2	28	10
X 63	Do.	Polgahawattedgedera Nawulle Pallewallawe Kuma	Patana and chena	0	3	0	10
1896	Watagodapatana	A. Kuma	Garden	0	1	7	10
1897	Do.	W. Hindu Banda and Appuhami	Tea nursery	1	1	37	10
Preliminary plan 927. Situation—Pitakola Pallegama in Passara korale of Yatikinda. Applicant—For sale or settlement.							
B 99	Pinnagollewattehena	Huduvidanelage Don Bastian and Juwan Appu of Bibile	Chena with lantana	2	1	31	20
C 99	Pinnagollewatta	do.	Garden with good plantations	2	2	14	20
E 99	Kokatiagaspata	Crown	Patana	0	0	20	10
G 99	Kokatiagawatta	do.	Garden with plantations	0	1	10	10
H 99	Kokatiagaspata	do.	Patana	0	0	8	10
Preliminary plan 76. Situation—Within Local Board limits of Badulla. Applicant—For sale or settlement.							
200	Mylantotawatta	Held on T. O. by Sina Kona Packir of Badulla	Brick kiln, plantains, and other fruit trees	1	3	8	30
Preliminary plan 925. Situation—Diggollandegama in Bogoda korale of Yatikinda. Applicant—For sale or settlement.							
3212	Aralugahamullapatana	Deegalle Balahami	Land with lantana	0	2	12	20
3213	Do.	Crown	Chena	0	1	29	10
3214	Do.	do.	do.	0	1	6	10

Further information regarding these lands may be obtained from the Surveyor-General, and regarding conditions of sale from the Government Agent, Province of Uva.

By His Excellency the Governor's command,

J. J. THORBURN,
for Colonial Secretary.

No. 395, P. OF U.

වම් 1901 නවු අප්‍රේ මස 26 වෙනි දින කොළඹ

මහසෙසුකාරියර්ජන්තා:න්දේශේ සන්තෝරුමේදිස.

ඉටු දිසාමේ ආණ්ඩුවේ එස්න්වලන්තා:න්දේ විසින් මෙහි පහත සඳහන්වෙන ආණ්ඩුව සන්තක ඉඩම් ආණ්ඩුවේ නියෝගවල දුකාරයට වම් 1901 නවු ජූලි මස 2 වෙනි දිනවු අභ්‍යරුවාද සහ ඊට පසු දිනවල පස්වරු 15 බදු එකවරින්දේදී වෙන්දේසිකර විකුණන්නට යෙදෙනවා ඇත.

ඊට දිසාමේ බදු පලාතේ සවිනිද කොමාසයේ පිහිටා තිබෙන පිම්කැබෙලි 48.

හිනියම 555. පිහිටා තිබෙන්නේ සවිනිද කොමාසයේ රිල්පොලකෝරල් බැද්දේම.

ඉල්ලීම්කාරයා—විනිනිමට කොහොත් බේරීමට.

කො.	ඉඩමේ නම.	අයිතියම කිසත්තා.	අන්දම.	විනිනිමට පටන්ගන්න			
				මහක. ඉ. රු. ප.	මුදල.	රු.	
N 62	වටගොඩවත්තේ ගන්න	පරගහආල්ලේ මුතුමැනියා, හුදු මැනියා සහ හුදුඅස්ස	එලිකලු ගේස් හිම	1	2	24	10
O 62	මහකවත්තේ ගන්න	හුදුමැනියා	ගේස්හිම	5	0	0	15
P 62	එම	කොන්තකෝස් මුදියන්තේලාගේ රතු රල	වත්ත	0	1	1	10
Q 62	එම	පල්ලේගෙදර හිත්ගන්ඇති	ගේස්	1	0	5	10
R 62	එම	දෙව්වේගෙදර ගන්ඇති පියොන්	එම	0	2	36	10
S 62	එම	හුදුකාම සහ මුතුමැනියා	ගේස් සහ පහත	0	1	32	10
T 62	මහකගාවා ගේස්	මැදගෙදර මුතුමැනියා සහ හිත්ගන් ඇති	ගේස්	5	2	10	10
U 62	පල්ලේගෙදරවත්ත	බැද්දේගම ගල්කැවිලේගෙදර ඇති කෝසා	වත්ත	0	1	9	10

නො.	ඉඩමේ නම.	අයිතියක් කීයත්තා	අන්දම.	විකිණීමට පටන්ගන්න	
				මහක. අ. රු. ප.	මුදල. රු.
V 62	එම	ගල්කැවිලේ පල්ලේගෙදර ගන්දැනි රතුරල සහ තීන්මැනියා	එම	0 1 9	10
W 62	මැදගෙදරවත්ත	ගල්කැවිලේගෙදර ඇඹිත්තෝනා	වැවිලිඇනි වත්ත	0 0 35	10
X 62	සීගමලාගහකොටුව	ගල්කැවිලේ මැදගෙදර හුදුහාමි, හුදු මැනියා සහ කුමා	වත්ත	0 0 27	10
Y 62	ගල්කැවිලන්දේගෙදර වත්ත	එම	එම	0 0 28	15
Z 62	කාරත්ගහවත්ත	ගල්කැවිලේ මැදගෙදර වත්තකු	එම	0 1 35	15
A 63	මිහිලගහවත්ත සහ වරල ලන්දේ වත්ත	මැදගෙදර හුදුහාමි සහ මොහිදිත් අබ්දුල් කාදර්	එම	1 1 5	15
B 63	මිහිලගහකුඹුර	ගල්කැවිලේ මැදගෙදර හුදුහාමි	කුඹුර	0 0 28	20
C 63	බෝගහකුඹුර කොටුවේ කුඹුර	ගල්කැවිලේ මුතුමැනියා	එම	0 0 11	20
D 63	එම	ගල්කැවිලේ පල්ලේගෙදර හීන්ගන්දැනි	එම	0 0 19	15
E 63	බෝගහපිටියේවත්ත	එම මැදගෙදර මුතුමැනියා	අත්ඇරුන වත්ත	0 1 6	10
F 63	වරලලන්දේවත්ත	එම කිරිමැනියා, හුදුමැනියා සහ තීන් මැනියා	වැවිලි සහිත වත්ත	0 2 34	15
G 63	බෝගහපිටිය	ජී. බී. කිරිමැනියා, හුදුමැනියා, හීන් මැනියා සහ රතුරල	පරන වත්ත	0 1 35	15
H 63	ගල්කැවිලේ හේන	ගල්කැවිලේ මැදගෙදර වත්තකු	පහන සහ හේන	1 3 34	10
I 63	කොල්ලුහේන	එම කිරිමැනියා, හුදුමැනියා, හීන් මැනියා සහ රතුරල	එම	5 0 0	10
J 63	බෝගහපිටියේ වත්ත	එම	හේන	2 0 39	10
K 63	ගල්හේන	පී. හීන්ගන්දැනි	එම	1 3 15	10
L 63	එම	ඒ. ටී. රයි	පරන වත්ත සහ පහන	4 1 15	10
N 63	හපුකැවිලේඅරව	ගමගෙදර සීසාකු	කුඹුර	0 3 30	20
N 63 1/2	හපුකැවිලේඅරව	පල්ලේවලුවේ කුමා	එම	0 1 18	20
O 63	හපුකැවිලේහේන	කන්දේඅරවගෙදර මුතුමැනියා	හේන සහ පහන	1 2 20	10
P 63	හපුගහකැවිලේඅරව	එම	අත්ඇරුන කුඹුර සහ හේන	0 3 37	10
Q 63	හපුගහකැවිලේහේන	ඇම්. කිරිමැනියා	පහන සහ හේන	1 2 12	10
R 63	එම	හේ. මුතුමැනියා	කැලේ සහ පහන	1 1 13	10
S 63	එම	ගමගෙදර සීසාකු	පහන	1 2 22	10
T 63	එගොඩවත්ත	කර්ස්ගෙදර හුදුබත්වා	පහන සහ වත්ත	0 3 31	10
U 63	වලස්කඳුගේහේන	කෙහෙල්වත්තේගෙදර රතුරල	පහන සහ හේන	0 1 13	10
V 63	වලස්කඳුගේඅරව	එම	කුඹුර	0 2 32	20
W 63	එම	ගමගෙදර හීන්අප්පු	වත්ත	0 2 28	10
X 63	එම	පොල්ගහවත්තේගෙදර කාටුල්ලේ පල්ලේවලුවේ කුමා	පහන සහ හේන	0 3 0	10
1896	වටගොඩපහන	ඒ. කුමා	වත්ත	0 1 7	10
1897	එම	බිබිලිටු. හුදුබත්වා සහ අප්පුහාමි	හේ තවාන	1 1 37	10
B 99	සීතියම 927. පිහිටාතිබෙන්හේ පින්තගොල්ලේවත්තේ හේන	ගවිකිදකොට්ටාසයේ පස්සරකෝරලේ හුදුවිදුනේලාගේ දොන්බස්නියන් සහ ජුවන්අප්පු	පිටකොල පල්ලේගම බිබිලේ. හිඟුරුසහිත හේන් බිම	2 1 31	20
C 99	පින්තගොල්ලේවත්ත	එම	හොඳ වැවිලිඇනි වත්ත	2 2 14	20
E 99	කොකුටියගස්පහන	රජසත්තක	පහන	0 0 20	10
G 99	එම වත්ත	එම	වැවිලිසහිත වත්ත	0 1 10	10
H 99	එම පහන	එම	පහන	0 0 8	10
200	මහිලන්කොටුවත්ත	සීතියම 76. පිහිටාතිබෙන්හේ බදුඑටුවමේ. බදුල්ලේ පීනා කෝනා පතිර් විසින් බදුමස්පුවත්පිට බුක්තීවිදුපු ඉඩම	ගඩොල්පොරමන්ද, කෙසෙල්ගස් සහ වෙනත් ගස්පාති සහ ඉඩම	1 3 8	30
3212	සීතියම 925. පිහිටාතිබෙන්හේ අංචගහමුල්ලපහන	ගවිකිදකොට්ටාසයේ බෝගොඩකෝරලේ දික්ගොල්ලේගම.	දිගල්ලේ බාලහාමි	0 2 12	20
3213	එම	රජසත්තක	හේන	0 1 29	10
3214	එම	එම	එම	0 1 6	10

මෙම ඉඩම් ගැණ වැඩිදුර කාරණා සර්වේශ්වර්තර ලේඛනයන්සේගෙන්ද, විකිණීමේ කොන්දේසි සම්බන්ධ ලාවදියාමේ අණවුවේ එජන්තලන්කාන්සේගෙන්ද දැනගතහැකිය.

ගරුභර අණවුකාර උතුමානන්වකන්සේගේ අඥාවලෙස,
ජේ. ජේ. ගෝර්ඩන්,
මහසෙත්තාරිස් වෙහෙවර.

LAND ACQUISITION NOTICES.

HAVING been duly directed by the Governor, with the advice of the Executive Council, acting under the provisions of "The Land Acquisition Ordinance of 1876," section 6, to take order for the acquisition of the following lands, required for a public purpose, namely, for an approach road and for a bleaching green for dhobies, to wit:—

Preliminary plan, 2,423. Village—Chilaw town.

Lot.	Name of Land.	Description.	Name of Claimant.	Extent. A. R. P.
K 1180	—	Gala land	Don Carolis Appuhamy and another	0 0 8-50
L 1180	—	do.	J. M. Fernando and others in common	0 1 34-50
N 1180	Patahagawawatta	Garden	Heirs of Assen Neina Marikar	0 2 27

I hereby give public notice, as required by section 7, that the Government proposes to take possession of the lands.

All persons interested in the aforesaid lands are hereby required to appear personally or by agent before me at Chilaw Kacheheri on June 19, 1901, at 12 o'clock noon, and to state the nature of their respective interests in the lands, and the amount and particulars of their claims to compensation for such interests.

Chilaw Kacheheri,
April 29, 1901.

J. G. FRASER,
Assistant Government Agent.

1876 ක්වු අවුරුද්දේ තෝමර 3 වන ආඥාප්තියේ ගවේනි වගන්තියේ ප්‍රකාරව, ආණ්ඩුවේ කටයුත්තක් කට, එනම්:—රදවුන්ව රෙදි වැනිවට ඉඩමක් සහ එම ගවේනි පාරක් පිහිටි මෙහි පහත සඳහන්වන ඉඩම් ලබාගැනීමට සඳහා ක්‍රියාකරණ පිණිස "එම 1876 වන ඉඩම් ලබාගැනීමේ ආඥාප්තියේ" ගවේනි කාණ්ඩයේ කර තිබෙන පංතාර්ථවල ප්‍රකාරව කරන මන්ත්‍රිකතාවේ මන්ත්‍රණය ආදාම දාමානවත්වත්සේගෙන් කිසිආකාර මට අණලාභී නිමේ, ඒ ඉඩම් නම්:—

සිතියම් 2,423. ගම—හලාවත නගරය.

නො.	ඉඩමේ නම.	අත්දම.	අයිතිකම කිහිපයා.	මහත. අ. ර. ප.
K 1180	—	ගාල් ඉඩම	දෙව් කරෝලිය අප්පුහාමි සහ තවත් කෙනෙක්	0 0 8-50
L 1180	—	එම	ජේ. ආම්. ප්‍රනාන්දු සහ තවත් අටවත් අයිති පොදු	0 1 34-50
N 1180	පහතාවවත්ත	වත්ත	අසනවෙනි මරෙක්කාරගේ උරුමක් කාරගේ	0 2 27

එවැනි ඉඩම් අයිතිකර ගැනීමට ආණ්ඩුවේ කල්පනාව තිබෙනවට පොදුරක්කාව දැනගැනීම සඳහා ගවේනි වගන්තියේ බිහාර නිවෙන ගැටිට මෙයින් දැනුම්දෙමි.

ඉහත කී ඉඩම්වලට අයිතිවාසිකම් ඇත්තාවූ සැමදෙනම තවුන්ම නොහොත් තවුන් වෙනුවට ක්‍රියාකරණ අත වසී 1901 ක්වු ජූනි මස 19 වෙනි දින දවල් 12 වන කැනියට හලාවත කවිවේරියේදී 3, ඉදිරිපිට පැමිණ ඒ කොසි අත්දමේ අයිතිවාසිකම්ද කියා කියාසිටිවට බිහාර සහ මෙම ඉඩම් වෙනුවට ඉල්ලා සිටින මුදල් ගණනක් එම ඇත්තාවූ තවුන්ගේ අයිතියමේ පොරතුරුත් කියාසිටිවට බිහාරව මෙයින් දැනගත යුතුයි.

එම 1901 ක්වු අප්‍රේල් මස 29 වෙනි දින
හලාවත කවිවේරියේදී.

ජේ. ජී. ෆ්‍රැසර්,
ආණ්ඩුවේ උපදේශක මම.

1876 ම් බ්‍රහ්-ඡු 3 ම් ඉලකස්සැද්දිනතු 7 ම් පිරිවින් ප්‍රකාර ම් රූඳමකල මාණ්ණුන් ජිලා කාය පොදමුම ගණ්ණු ම් පිලිබඳව කෙරෙහි වෙනස්වීමට මෙයින් දැනුම්දෙමි. ආණ්ඩුවේ උපදේශක මම.

නුණ්ම.	කොණ්ඩියන ඡු පොයා.	ව්පරම.	දරිතතාලියින් පොයා.	ව්සාලම. අ. රා. ප.
K 1180	—	කාලි	කරෝලිය අප්පුහාමි සහ තවත් කෙනෙක්	0 0 8-50
L 1180	—	කාලි	ජේ. ආම්. ප්‍රනාන්දු සහ තවත් අටවත් අයිති පොදු	0 1 34-50
N 1180	පහතතාවවත්ත	තොදම	අසනවෙනි මරෙක්කාරගේ උරුමක් කාරගේ	0 2 27

ආණ්ඩුවේ කටයුත්තක් කට, එනම්:—රදවුන්ව රෙදි වැනිවට ඉඩමක් සහ එම ගවේනි පාරක් පිහිටි මෙහි පහත සඳහන්වන ඉඩම් ලබාගැනීමට සඳහා ක්‍රියාකරණ පිණිස "එම 1876 වන ඉඩම් ලබාගැනීමේ ආඥාප්තියේ" ගවේනි කාණ්ඩයේ කර තිබෙන පංතාර්ථවල ප්‍රකාරව කරන මන්ත්‍රිකතාවේ මන්ත්‍රණය ආදාම දාමානවත්වත්සේගෙන් කිසිආකාර මට අණලාභී නිමේ, ඒ ඉඩම් නම්:—

මෙහි මෙහි කොණ්ඩියන ඡු පොයා ව්පරම දරිතතාලියින් පොයා ව්සාලම. ආණ්ඩුවේ උපදේශක මම.

1901 ම් බ්‍රහ් ජිනවාරි 29 ම් ද.

ජේ. ජී. ෆ්‍රැසර්,
ආණ්ඩුවේ උපදේශක මම.

1876 ක්වු ට්‍රේද්දේ ගොම්මර 3 වන ආඥානුයේ හත්වෙනි වගන්තියේ ප්‍රකාරව ආණ්ඩුවේ කටයුත්ත කට, එනම් :—ලබ්ධිකරුන්ගේ දුම්රිය මගී සඳහා වූ පිණිස මෙහි පහත සඳහන්වන ඉඩම් ලබාගැනීම සඳහා ක්‍රියාකරණ පිණිස “වසි 1876 දී ඉඩම් ලබාගැනීමේ ආඥානුයේ” හත්වෙනි කාණ්ඩයේ කර තිබෙන පොරොන්දුවල ප්‍රකාරව කාරක මණ්ඩලයට මහත්වන ආදායම් උදාහරණවශයෙන් කිසිආකාර මට අණ ලැබී තිබේ, එ ඉඩම් නම් :—

නො.	ඉඩමේ නම.	සිතියම 4,983. ගම—නාහුව.	මහත.
		අන්දම.	අයිතියම කිසිත්තා.
X 821	ඇඹිවත්තේවත්ත	අඹ	සිලෝන් ඉදිරිපස විදායම්වේ කොමිසාරි 0 0 8.75
Y 821	එම	එම	0 0 9.50
Z 821	එම	එම	0 0 6.50
A 822	එම සහ ලැයිමත්	එම	0 0 13

එබැවින් ඉඩම් අයිතිකරුන්ට ආණ්ඩුවේ කල්පනාව තිබෙන බව පොදුරජාධාන දුකගැන්ම සඳහා හත්වෙනි වගන්තියේ විකාශය කිරීමට මෙහි දැනුම්දෙමි.

ඉහතදී ඉඩම් ලැබීමට අයිතිවූ සියලුම අයට අදාළව පවතින කොටස් අඩු වන බවට ක්‍රියාකරණ අංශ වසි 1901 ක්වු ජුනි මස 5 වෙනි දින දවස 12 වන කනිෂ්ඨ භාරවලින් මා ඉදිරිපිට මෙහි එ කෙසි අන්දමේ අයිතිවාසිකම්ද ක්‍රියා කිරීමට මිනිසා සහ මෙම ඉඩම් දෙකට ඉල්ලා සිටින මුල් ගණකන් එම අයට ක්වු කවුන්ගේ අයිතියම පොරොන්දුව කිරීමට මිනිසා බව මෙහි දැනුම් දුනු බව සදහයි.

වසි 1901 ක්වු අප්‍රේල් මස 20 වෙනි දින
 නුවරඑළි දේශප්‍රේමයේදී.
 ජ. අ. ම. ද සි. කෝට්ටි,
 ආණ්ඩුවේ උපදේශක වරයා

1876 ම් (බ්‍ර) - ක්වු 3 ම් ඉලක්කප්පද්දක්කින 7 ම් පිරිමිස් ප්‍රකාරය උදාහරණ වශයෙන් පාලන ක්‍රම ගන්නා පරිදි පවතින බවට මෙහි දැනුම් දෙමි. ප්‍රධාන වශයෙන් මෙහි දැනුම් දෙමි :—

නො.	කාණ්ඩයේ නම.	විවරය.	විකාශය.
X 821	අඹවත්තේවත්ත	දෙවන	සිලෝන් ඉදිරිපස විදායම්වේ කොමිසාරි 0 0 8.75
Y 821	එම	එම	0 0 9.50
Z 821	එම	එම	0 0 6.50
A 822	අඹවත්තේවත්ත සහ ලැයිමත්	එම	0 0 13

එබැවින් ඉඩම් අයිතිකරුන්ට ආණ්ඩුවේ කල්පනාව තිබෙන බව පොදුරජාධාන දුකගැන්ම සඳහා හත්වෙනි වගන්තියේ විකාශය කිරීමට මෙහි දැනුම් දෙමි. ඉහතදී ඉඩම් ලැබීමට අයිතිවූ සියලුම අයට අදාළව පවතින කොටස් අඩු වන බවට ක්‍රියාකරණ අංශ වසි 1901 ක්වු ජුනි මස 5 වෙනි දින දවස 12 වන කනිෂ්ඨ භාරවලින් මා ඉදිරිපිට මෙහි එ කෙසි අන්දමේ අයිතිවාසිකම්ද ක්‍රියා කිරීමට මිනිසා සහ මෙම ඉඩම් දෙකට ඉල්ලා සිටින මුල් ගණකන් එම අයට ක්වු කවුන්ගේ අයිතියම පොරොන්දුව කිරීමට මිනිසා බව මෙහි දැනුම් දුනු බව සදහයි.

1901 ම් (බ්‍ර) ජනවාරි 20 වන දින
 නුවරඑළි දේශප්‍රේමයේදී.
 ජ. අ. ම. ද සි. කෝට්ටි,
 ආණ්ඩුවේ උපදේශක වරයා

HAVING been duly directed by the Governor, with the advice of the Executive Council, acting under the provisions of "The Land Acquisition Ordinance of 1876," section 6, to take order for the acquisition of the following lands, required for a public purpose, namely, for the restoration and conservancy of the Gedige at Nalanda, to wit :—

Lot.	Name of Land.	Description.	Name of Claimant.	Extent.
O 782	Tundiyanananeekumbura	Paddy field	M. Tikirala	0 0 1
P 782	Do.	do.	do.	0 0 1.50

I hereby give public notice, as required by section 7, that the Government proposes to take possession of the lands. All persons interested in the aforesaid lands are hereby required to appear personally or by agent before me at Matale Kachcheri on June 3, 1901, at 1 o'clock P.M., and to state the nature of their respective interests in the lands, and the amount and particulars of their claims to compensation for such interests.

Matale Kachcheri,
 April 26, 1901.
 E. B. ALEXANDER,
 Assistant Government Agent.

1876 ක්වු ට්‍රේද්දේ ගොම්මර 3 වන ආඥානුයේ හත්වෙනි වගන්තියේ ප්‍රකාරව ආණ්ඩුවේ කටයුත්ත කට, එනම් :—නාලන්දා නගරයේ පිහිටි පිණිස මෙහි පහත සඳහන්වන ඉඩම් ලබාගැනීම සඳහා ක්‍රියාකරණ පිණිස “වසි 1876 දී ඉඩම් ලබාගැනීමේ ආඥානුයේ” හත්වෙනි කාණ්ඩයේ කර තිබෙන පොරොන්දුවල ප්‍රකාරව කාරක මණ්ඩලයට මහත්වන ආදායම් උදාහරණවශයෙන් කිසිආකාර මට අණ ලැබී තිබේ, එ ඉඩම් නම් :—

නො.	ඉඩමේ නම.	සිතියම 4,601. ගම—නාලන්ද.	මහත.
		අන්දම.	අයිතියම කිසිත්තා.
O 782	තුන්සිංහනකේසුර	අඹ	ඇම්. පිකිරල 0 0 1
P 782	එම	එම	0 0 1.50

එබැවින් ඉඩම් අයිතිකරුන්ට ආණ්ඩුවේ කල්පනාව තිබෙන බව පොදුරජාධාන දුකගැන්ම සඳහා හත්වෙනි වගන්තියේ විකාශය කිරීමට මෙහි දැනුම් දෙමි.

எடுத்துக்கொள்வதற்கான ஏதாவது செய்யும்படி 1876 ம் ஆண்டு-த்துக் காணி எடுத்துக்கொள்ளும்படி
 றிப சட்டசபை 6 ம் பிரிவின ஏற்பாடுகளின் பிரகாரம் மந்திராலோசனைச் சபையினது ஆலோசனை
 யடன தேசாதிபத்யவர்கள் எனக்குக் கற்பனைசெய்திருப்பதனால், அக்காணிகளை ஆட்சிப்படுத்தக்கொள்ள அரசா
 டியரார் எண்ணியிருக்கிறார் என்பதை 7 ம் பிரிவினப்படி வேண்டிய பிரகாரம் நான் இதனைக்கொண்டு பிரதிப
 தமாய் விளம்பரஞ்செய்கிறேன்.

மேற்சொந்தக காணிகளுக்கு உரித்துப்பேசுகின்ற சகலரும் தாமத அல்லது அவரவருடைய காரியகாரர்
 மூலமாய் 1901 ம் ஆண்டு ஆனிமாசம் 12 ந்தேதியிலன்று 12 மணிக்கு நுவரெலியாக கச்சேரியில் எனமுன்பாக
 வெளிப்படும் தத்தமக்கு அக்காணிகளிலுள்ள உடந்தைகளினது தன்மையையும் அவ்வுடந்தைகளுக்கா
 ய்த தாம் சாதிக்கும் உரித்துக்களின் தொகையையும் வீவாங்களையும் சொல்லும்படி இதனால் அவர்களிடத்திற்
 கேட்கக்கொள்ளப்படுகின்றது.

நுவரெலியா கச்சேரி,
 1901 ம் ஆண்டு சித்திரைமீ 26 ந்தேதி.

ஈ. எம். டி. ஜோட்,
 அரசாட்சி உதவி ஏசனாதி.

NOTICES UNDER THE FOREST ORDINANCE

WHEREAS by the 6th section of Ordinance No. 10 of 1885 it is enacted that whenever it is proposed to constitute any land a reserved forest, notice thereof shall be published in the *Government Gazette*—

- Specifying, as nearly as possible, the situation and limits of such land;
- Declaring that it is proposed to constitute such land a reserved forest;
- Naming an officer (hereinafter called "The Forest Settlement Officer"), who shall be appointed by the Governor to inquire into and determine the existence, nature, and extent of any rights claimed by, or alleged to exist in favour of, any person in or over any land comprised within such limits, and any claims relating to the practice within such limits of chena cultivation, and to deal with the same as provided in chapter II. of the said Ordinance:

And whereas it is proposed to constitute the land known as "Campbell's Land," in the Central Province, and described in the schedule hereunto annexed, a reserved forest:

Notice is hereby given (1) that it is proposed to constitute the said land known as "Campbell's Land," lying within the boundaries defined in the schedule hereunto annexed, a reserved forest; and (2) that Mr. Edward Bruce Alexander is the Officer appointed the Forest Settlement Officer (in respect thereof).

By His Excellency the Governor's command,

Colonial Secretary's Office,
 Colombo, April 17, 1901.

J. J. THORNBURN,
 for Colonial Secretary.

Schedule referred to.

Land called "Campbell's Land," situated in the villages of Elkaduwa and Imbulpitiya in Udasiya pattu of Matale south and in Udugoda in Pallegampaha korale of Pata Dumbura in the Kandy District, Central Province; bounded on the north by Galheriya estate; east by Unanagala estate; south by Richlands and Gavattenna estates; and west by Hunasgeriya and Alagolattenna estates, and included in preliminary plan 4,081 as lots 11,000 and 11,003, and containing in extent 723 acres and 7 perches.

SALES OF ARRACK, TOLL, AND OTHER RENTS.

NOTICE is hereby given that on Wednesday, May 23, 1901, at 1 P.M., will be put up for re-sale at the Kandy Kacheheri, at the risk of the original purchasers, the under-mentioned Toll Rents of the Central Province from June 1 to December 31, 1901, the original purchasers of which may have failed on or before that date to pay the instalment for the month of April, 1901.

The purchasers at the re-sale will be required to deposit one month's purchase amount on the day of sale.

Further conditions will be read and explained on the day of sale.

Description of Rents.

- Gampola bridge toll.
- Pupuressa road toll.
- Aluwihare and Weragama road tolls.
- Nalanda bridge toll.
- Teldeniya bridge and Kengalla road toll.
- Pannaloya bridge toll.
- Balakaduwa road toll.
- Gampola and Kadugannawa road tolls.

- Gondennawa toll.
- Bambarakelle Kodigaha toll.
- Waragantota toll.
- Ramboda and Tawalantenna.
- Bowwagama bridge.
- Peradeniya bridge and Iriyagama road toll.
- Dumbulla and Gulewala.
- Lewella ferry.
- Talatuoya bridge and Gonawatta ferry.
- Ampitiya and Gurudeniya.

Kandy Kacheheri,
 May 8, 1901.

R. N THAINE,
 for Government Agent.

செய்து கொள்ளும்படி 1876 ம் ஆண்டு-த்துக் காணி எடுத்துக்கொள்ளும்படி
 றிப சட்டசபை 6 ம் பிரிவின ஏற்பாடுகளின் பிரகாரம் மந்திராலோசனைச் சபையினது ஆலோசனை
 யடன தேசாதிபத்யவர்கள் எனக்குக் கற்பனைசெய்திருப்பதனால், அக்காணிகளை ஆட்சிப்படுத்தக்கொள்ள அரசா
 டியரார் எண்ணியிருக்கிறார் என்பதை 7 ம் பிரிவினப்படி வேண்டிய பிரகாரம் நான் இதனைக்கொண்டு பிரதிப
 தமாய் விளம்பரஞ்செய்கிறேன்.

හොත් රට මත්තෙන් ප්‍රථම ගැනුම්කාරයෝ විසින් ගෙවනට නොදෙන බවට, නැවත විකිණීමෙන් වෙන්ව යෙදෙන්නාවූ යම් අලාභයකට ඔවුන් විකිණීමට යටත්කර, වර්ෂ 1901 ජූනි මස 1 වෙන දින පටන් දෙසැම්බර් මස 31 වෙනි දින දක්වා ඒවායේ රේන්ද, ඉහතකී මැසි මස 29 වෙනි බද්ද පස්වරු 10 මහනුවර කම්මේරයේදී නැවත විකුණනට යෙදෙන වග මෙයින් දැනුම්දෙමි.

නැවත විකිණීමේදී ඉල්ලාගන්නා අයවරුන් විසින් එසේ ඉල්ලාගන්නාලද ගණකෙන් එක මාසේක මුදල විකුණු දවසේදී මුදලෙන් බැඳ කඩනට ඕනෑය.

වැඩිදුර කොන්දේසි විකුණන දවසේදී කියවා තේරුම්කර දෙනුලැබේ.

මිනිනිමට නිබන්ද රේන්ද නම් :

1. ගම්පල පාලම් රේන්දය.
2. පුපුරුයේ පාරේ රේන්දය.
3. අර්චනාරේ සහ වේරගම පාරේ රේන්දය.
4. නාලන්දේ පාලම් රේන්දය.
5. තෙල්දෙණියේ පාලම සහ කෙත්ගල්ලේ පාරේ රේන්දය.
6. පත්තල්මියේ පාලම් රේන්දය.
7. බලුකඩුවේ පාරේ රේන්දය.
8. ගම්පල සහ කඩුනන්තාවේ පාරේ රේන්දය.
9. ගොනදෙනතාවේ රේන්දය.
10. බම්බරකැලේ කොඩිගහ රේන්දය.
11. පෙරගන්තොට රේන්දය.
12. ර.බඩ සහ තවලන්තැන්ගේ රේන්දය.
13. බර්වාගම පාලම රේන්දය.
14. පෙරදෙණියේ පාලම සහ ඊරියගම පාරේ රේන්දය.
15. දඹුල්ල සහ ගඟේවෙල.
16. ලේඛැල්ලේ රේන්දය.
17. තලානුව සහ ගෝනාවත්තේ රේන්දය.
18. අම්පිය සහ කරුදෙනියේ රේන්දය.

ආර්. ඇන්. හෙන්, ආණ්ඩුවේ ඒජන්තලක්ෂණායකයෙ වෙනුවට.

වර්ෂ 1901 ජූනි මැසි මස 3 වෙනි දින මහනුවර කම්මේරියේදීය.

NOTICE is hereby given that on Saturday, May 18, 1901, at 1 P.M., will be put up for re-sale at the Kurunegala Kacheheri, at the risk of the original purchasers, any of the under-mentioned Arrack and Toll Rents of the North-Western Province from June 1 to December 31, 1901, the original purchasers of which may have failed on or before that date to pay the instalment for the month of April, 1901.

The purchasers at the re-sale will be required to deposit one-tenth of the purchase amount on the day of sale.

Further conditions will be read and explained on the day of sale.

Arrack Rent.

Seven Korales.

Bridges.

1. Metihokka, at or near the bridge near 13th milepost from Kandy.
2. Deduru-oya, on Kurunegala-Puttalam road.
3. Deduru-oya, on Kurunegala-Dambulla road.
4. Maguru-oya, on Kurunegala-Girinilla road.
5. Maguru-oya, on Kurunegala-Puttalam road.
6. Dodangaslanda.

Roads.

7. Kurunegala-Polgahawela at Polgahawela, at or near the 47th milepost from Colombo or 11th milepost from Kurunegala.
8. Kurunegala-Kandy, at Mallowapitiya.

Kurunegala Kacheheri, O. A. MURRAY, Government Agent. May 1, 1901.

වර්ෂ 1901 ජූනි මැසි මස 1 වෙනි දින සිට දෙසැම්බර් මස 31 වෙනි දින දක්වා ගෙ කාලය ඇදලා ගමේ පහත සඳහන්වෙන වංශි දිනවේ අරන්කු සහ පාලම සහ පාරේ රේන්දයකට ඒවා ගනු ලැබූ පළමු ගැනුම්කාරයෝ විසින් වර්ෂ 1901 ජූනි මැසි මස 1 වෙනි දින පටන් දෙසැම්බර් මස 31 වෙනි දින දක්වා ඒවායේ රේන්ද, ඉහතකී මැසි මස 29 වෙනි බද්ද පස්වරු 10 මහනුවර කම්මේරයේදී නැවත විකුණනට යෙදෙන වග මෙයින් දැනුම්දෙමි.

එසේම දිනවේදී නැවත විකිණීමේ ගැනුම්කාරයා විසින් ඉල්ලාගැනුම්කරුවන්ගේ අලාභයට එකී මැසි මස 18 වෙනි දින පස්වරු එකට කරුණාගල පවු-වරයේදී නැවත විකුණනට යෙදෙන බව මෙයින් දැනුම්දුන්නා ඇත.

වැඩිදුර කොන්දේසි විකිණීමේ දිනවේ කියවා තේරුම්කර දෙනුලැබේ.

අරන්කු රේන්දය.

ගත්කෝරළේ අරන්කු රේන්දය.

පාලම් රේන්දය.

1. නුවර පාරේ මැරුණක පාලම් රේන්දයොල නුවර පාරේ 13 වන කනුවල පාලම හෝ ඒ අසල
2. කරුණාගල පුත්තලම පාරේ ක්වෙහ දුරුමායේ පාලම් රේන්දය.
3. කරුණාගල දඹුල්ල පාරේ ක්වෙහ දුරුමායේ පාලම් රේන්දය.
4. කරුණාගල කිරිපල්ලපාරේ දඹුල්ල.
5. කරුණාගල පුත්තලම පාරේ ක්වෙහ දඹුල්ල පාලම් රේන්දය.
6. දෙඩත්තලයේ.

පාරේ රේන්දය.

7. පොල්ගහවෙල කරුණාගල පාරේ පොල්ගහ වෙල පාරේ රේන්දය, කොළඹ පාරේ 47 වන කනුව ගාසා හෝ කරුණාගල පාරේ 11 වන කනුවගාසා.
8. කරුණාගල නුවර පාරේ පල්ලව රේන්දය.

සී. ඒ. මරේ,

ආණ්ඩුවේ ඒජන්තලක්ෂණායකයෙ.

වර්ෂ 1901 ජූනි මැසි මස 1 වෙනි දින කරුණාගල කම්මේරියේදීය.

NOTICE is hereby given that the under-mentioned Toll Rent of the Chilaw District from July 1 to December 31, 1901, will be put up for sale at the Chilaw Kacheheri on Monday, June 3, 1901, at 1 o'clock P.M.

The purchaser will be required to deposit quarter of the purchase amount in cash, and should the offer be accepted by His Excellency the Governor, to furnish approved security for one-half of the whole purchase amount, or in cash one-third of the whole purchase amount, within thirty days from the date of the receipt by him of the notification of the Governor's acceptance of his offer.

Further information can be obtained on application to the Assistant Government Agent.

Road.

Nattandiya-Dunkanawa.

Kurunegala Kacheheri, W. A. G. HOOD, for Government Agent. May 7, 1901.

වර්ෂ 1901 ජූනි මැසි මස 1 වෙනි දින සිට දෙසැම්බර් මස 31 වෙනි දින දක්වා කාලයකට ගලාවන දීප්ති කුණුවේ ගමේ පහත සඳහන්වෙන වංශි දිනවේ අරන්කු සහ පාලම සහ පාරේ රේන්දයකට ඒවා ගනු ලැබූ පළමු ගැනුම්කාරයෝ විසින් වර්ෂ 1901 ජූනි මැසි මස 1 වෙනි දින පටන් දෙසැම්බර් මස 31 වෙනි දින දක්වා ඒවායේ රේන්ද, ඉහතකී මැසි මස 29 වෙනි බද්ද පස්වරු 10 මහනුවර කම්මේරයේදී නැවත විකුණනට යෙදෙන වග මෙයින් දැනුම්දෙමි.

එසේම දිනවේදී නැවත විකිණීමේ ගැනුම්කාරයා විසින් ඉල්ලාගැනුම්කරුවන්ගේ අලාභයට එකී මැසි මස 18 වෙනි දින පස්වරු එකට කරුණාගල පවු-වරයේදී නැවත විකුණනට යෙදෙන බව මෙයින් දැනුම්දුන්නා ඇත.

මෙහි කාසියෙන්ම මුළු ගැණුම් බැරලක් කුණෙන් කොටස් කර, ඔහුගේ ඉල්ලීම අනුකූලව කාරකාගාරයේ ගසෙහි පිහිටි ඒකකයකට දායක වීමට දැනටමත් ඔහු විසින් ඉල්ලා තිබේ. මෙහි දෙවන වරට දායක වීමට දැනටමත් ඔහු විසින් ඉල්ලා තිබේ.

මෙහි දෙවන වරට දායක වීමට දැනටමත් ඔහු විසින් ඉල්ලා තිබේ.

සාර ලේන්දය.
 කාන්තාවක, දුක්කරුවා.
 ඉතිරි. ඒ. ජී. හුබ්,
 ඒකකයකට දායක වීමට.
 මේ 1901 වසර මැයි මස 7 වෙනි දින
 කුරුමාගල කම්පරිසරයේදී.

Ratnapura Kacheheri, at the risk of the original purchasers, the under-mentioned Toll Rent of the Province of Sabaragamuwa from June 1 to December 31, 1901, the original purchasers of which may have failed on or before that date to complete the third instalment.

The purchasers at the re-sale should deposit one-tenth of the purchase amount on the day of sale.

Kagulla District.
 Bridge toll, Ruwanwella.
 W. A. WEBERKOOH,
 for Government Agent.
 Government Agent's Office,
 Ratnapura, May 1, 1901.

NOTICE is hereby given that on Monday, May 20, 1901, at 2 P.M., will be put up for re-sale at the Anuradhapura Kacheheri, at the risk of the original purchaser, the Arrack Rent of the North-Central Province, if the original purchaser has not before that date paid up and settled the fourth instalment due for the month of April, 1901.

The purchaser at the re-sale will be required to deposit an amount equal to one month's rent in cash on the day of sale.

Further conditions will be read and explained on the day of sale.
 Anuradhapura Kacheheri, L. W. BOOTH,
 May 1, 1901. Government Agent.

NOTICE is hereby given that on Tuesday, May 21, 1901, at 1 P.M., the Government Agent of the Province of Sabaragamuwa will put up for re-sale at the

මේ 1901 වසර මැයි මස 1 වෙනි දින පවත් දෙසැම්. බර මස 31 වෙනි දින දක්වා මෙහි පහත සඳහන් වෙන රේන්ද පලමු ගැණුම්කාරයින් විසින් මාරු මාසේ මාස මුදල ගෙවන්නට නොහැකිවීමෙන් අලාභි වෙහෙළුවා එකී රේන්ද මේ 1901 වසර මැයි මස 21 වෙනි දින අනතුරුවාද දවල් එකේ කතිකාවට ගවර ගවු පලාගේ ඒකකයකට දායක වීමට දැනටමත් ඔහු විසින් ඉල්ලා තිබේ. මෙහි දෙවන වරට දායක වීමට දැනටමත් ඔහු විසින් ඉල්ලා තිබේ.

කුරුමාගල දිස්ත්‍රික්කයේ.
 රුවන්වැලලේ පාලමාර්න්දය.
 ඉ. ඒ. ජී. හුබ්,
 ඒකකයකට දායක වීමට.
 මේ 1901 වසර මැයි මස 6 වෙනි
 දින රත්නපුරේ කම්පරිසරයේදී.

MISCELLANEOUS NOTICES.

TENDEES are invited for all stamped trees 4 ft. 6 in. to 5 ft. 6 in. in girth in a block of 40 acres in Labukell Forest, adjacent to Labukelle estate :—

Total Number of each Species stamped.	Species.	Total Cubic Feet.		Average Length. Feet.		Average Girth. Feet.		Average Cubic Feet.	
		ft.	in.	ft.	in.	ft.	in.	ft.	in.
13	Damba	234	7	12	2	4	10	18	1
13	Madol	201	3	11	6	5	0	15	6
2	Kaha	27	9	11	0	5	0	13	9
4	Matawara	104	10	17	6	4	10	26	2
1	Kina	43	11	18	0	6	3	49	11
2	Mihiriya	71	6	17	6	5	9	35	9
1	Hampalanda	21	1	15	0	4	9	21	1
36		704	11						

Care has been taken to stamp only sound trees, but their soundness is not guaranteed. In calculating cubic contents of above trees, 6 in. in girth have been deducted for bark, &c.

Tenders are invited for the purchase of the trees as they stand in forest.

Offers will be received for the purchase of all the trees in the block.

Offers may be made for a lump sum on rate per cubic foot. It should be stated in tender how payment of the purchase money will be made, and within what time trees purchased will be felled and removed from the forest.

In the event of a rate per cubic foot being accepted, 10 per cent. will be allowed for bark, &c., off cubical contents calculated from actual measurements of felled logs.

All posts out for scaffoldings for sawing purposes must be stamped by a Forest Officer and paid for at usual rates.

No tender will be accepted unless a deposit is made at the time of tendering of 50 cents per every tree.

The purchaser will not be entitled to the top pieces and branch wood of trees.

List of measurement of trees may be obtained at 25 cents per list on application to the Assistant Conservator of Forests, Hill Reserves, Nuwara Eliya, who will furnish any further information which may be required.

II.—Tenders will also be received for the purchase of firewood in the above block about 2,000 cubic yards, more or less, dead and fallen wood, suppressed trees, and tops of trees above-mentioned after these have been felled by the purchaser.

Tenders should state a rate per cubic yard for firewood.

Tenders will be received by the Assistant Conservator of Forests, Hill Reserves, Nuwara Eliya, on or before June 10, 1901.

Tenders are subject to the approval of the Conservator of Forests, Colombo, who does not bind himself to accept the highest or any tender.

All firewood and timber must be removed within twelve months, but an extension of time may, under special circumstances, be allowed, if approved by the Conservator of Forests.

Office of the Assistant Conservator of Forests,
Nuwara Eliya, May 4, 1901.

H. R. SPENCE,
Assistant Conservator of Forests,
Hill Reserves.

මෙහිදී වත්තට කාම අත්කර 40 පමණ ඇති කම්පිකක අඩි 4½ සිට 5½ වට ඇති මුද්දරකර තිබෙන ගස් මෙලට ගැනීම සඳහා වැන්ඩර්පත්තු ඛාරගනු ලැබේ.

මුද්දරකර තිබෙන ගස්පාත්වල ගනන.	ගස්පාති.	මුලු කිසුණින් අඩි ගනන.		ගස්වල අග.		ලෙල්ලට ගන තරම.		ගස්වල මුලු කිසුණින් අඩි ප්‍රමාණය.	
		අඩි.	අත.	අඩි.	අත.	අඩි.	අත.	අඩි.	අත.
13	දඹ	234	7	12	2	4	10	18	1
13	මොවුල්	201	3	11	6	5	0	15	6
2	කහා	27	9	11	0	5	0	13	9
4	මාකාවර	104	10	17	6	4	1½	26	2
1	කික	43	11	18	0	6	3	43	11
2	මිහිරික	71	6	17	6	5	9	35	9
1	ගම්පලද	21	1	15	0	4	9	21	1
36		704	11						

තොද ගස් පමණක් මුද්දරකර තිබේ. නුමුත් පේරම ගස් ගොදු බවට සහතික නොකරමි. එම ගස්වල ප්‍රමාණය ගනන්ගන්නා විට අතල් රේ ගස්වල පොදුවලට අත්ඇර තිබේ.

ගස් කැලේ තිබෙන විදිකටම මෙලට ගැනීම සඳහා වැන්ඩර්පත්තු ලේලිකර තිබේ. ලක්ෂ ඛාරගන්නේ, කැලෑ කම්පිකේ මුද්දරකර තිබෙන පේරම ගස්වලටයි.

පේරම ගස්වලට ගෙවන මුලු ගනන හෝ නැතිනම් කිසුණින් අඩිකට මෙපමණ කිසා ලේලිකරන්න පුලුවනි. මෙලට ගස් ගස්වලට මුදල ගෙවන ක්‍රමය සහ කොපමණ කාලයකින් ගස් කපා කැලෑ අත්කර ගන්නවාද කිසාත් ලේලිකරනු ලබන සඳහන් කරන්න ඕනෑය. කිසුණින් අඩිකට මෙපමණ කිසා ලේලිකර ගනන භාරගන්න යෙදුනොත් ගස්වල පොදුවල ගනනට කපාපු කොටවල ගානෙන් සියයට දහයක් අඩුකරනු ලැබේ.

මෙම ගස් ගන්න ඇත්තා විසින් ඒවා ඉරන්තකාරිය කනු රිපි අදිය ඕනෑකරන්නවානම්, ඒවා කැලෑ දොර්තමේන්තුවේ ගැනාගෙනගොට කිසා මුද්දරකර කපන්න ඕනෑවත් ඇර ඒවාට ගෙවන්නක් ඕනෑය.

එක ගතව සහ 50 බැගින් මුදල් බදුන් කොටසකට එවෙති ලේලිකරනු ඛාරගනු කොලැබේ. මෙලට ගස් අයට ගස්වල අත්ගින්නාලි සහ අතුන් අයිති නැත.

ගස්වල ගනන් සඳහන් ලැයිස්තු ඕනෑ අග සහ 25 බැගින් නුවරඑළියේ කැලෑ ඒරන්තලත්තාන්සේගෙන් ලබාගත ගැනිවෙතවත් ඇර, වෙනත් තොරතුරු මේ ගැන ලත්තාන්සේගෙන් දැනගන්න පුළුවන් වෙන්නවා ඇත.

තවද මෙම කම්පිකේ වැටිවිට වැටිවිට සහ මේ ඉහල සඳහන් කරනු ගස්වල අත්ගින්නාලි දර කිසුණින් රර 2,000ක් පමණ තිබේ.

ඒවා මෙලට ගැනීමටත් වැන්ඩර්පත්තු ඛාරගනු ලැබේ. වැන්ඩර්පත්තු කිසුණින් රරකට මෙපමණ කිසා සඳහන් කරන්න ඕනෑය.

වැන්ඩර්පත්තු නුවරඑළියේ කැලෑ ඒරන්තලත්තාන්සේ විසින් වර්ෂ 1901 ජූනි මස 10 වෙනි දිනට මත් ගෙන් භාරගනු ලැබේ.

සියළුම වැන්ඩර්පත්තු කොලැබි මහාකැලෑ ඒරන්තලත්තාන්සේගේ කැමැත්තට යටත් වෙන්න ඕනෑවත් ඇර ලත්තාන්සේ වැඩිම වැන්ඩරකන් හෝ කිසිම වැන්ඩරකන් ඛාරගන්න බැඳෙන්නේ නැත.

සියළුම දර සහලි 12ක් මාසයක් ඇතුලදී කැලෑ අත්කරන්න ඕනෑය. වර්ෂ 1901 ජූනි මස 21 වෙනි දින නුවරඑළියේ කැලෑ ඒරන්තලත්තාන්සේගේ කන්කෝරුවේදීය.

එම්. ආර්. සතෑන්ස්,
කැලෑ ඒරන්තලත්තාන්සේගේ.

A REWARD of Rs. 50 will be paid to any person giving such information as shall lead to the conviction of any person or persons causing damage by fire to the talawas and forests in Bintenna and Welassa korales, Province of Uva.
All persons are prohibited from setting fire to the grass on talawas, and are required to assist in extinguishing the same.
Badulla Kachcheri,
March 23, 1901.
G. D. VIGORS,
Government Agent.

මෙහි ගන්නා පවුනුවන අග කොහොත් අසවර්තට නමුත් ඒ අය ප්‍රකාර අද්වි පැමිණීමට පෝරන තොරතුරු දුනුමිදහනාටු සම කිසිවෙකුට රුපියල් 50 ක තෑග්ගක් දෙනු ලැබේ.
තලාවල වැවෙහ මාහා ආදී පොදුවලට ගිනි තිබීම සැමදෙනාටම තහනම්වා පමණකුත් ගොවි ගින්නක් ගවගත් පල එක කිවීමට ලද්දේ ලපකාර කිරීම පුතුමට මෙයින් දුනුග්දෙමි.
සී. ඩී. වෙගර්ස්,
ආණ්ඩුවේ ඒරන්තලත්තාන්සේ වහල.

මෙහි පලාගේ වෙල්ලක්ක සහ විත්තැති පොරො වල කලාවලට සහ මුකලගවලටත් ගිනි තිබි

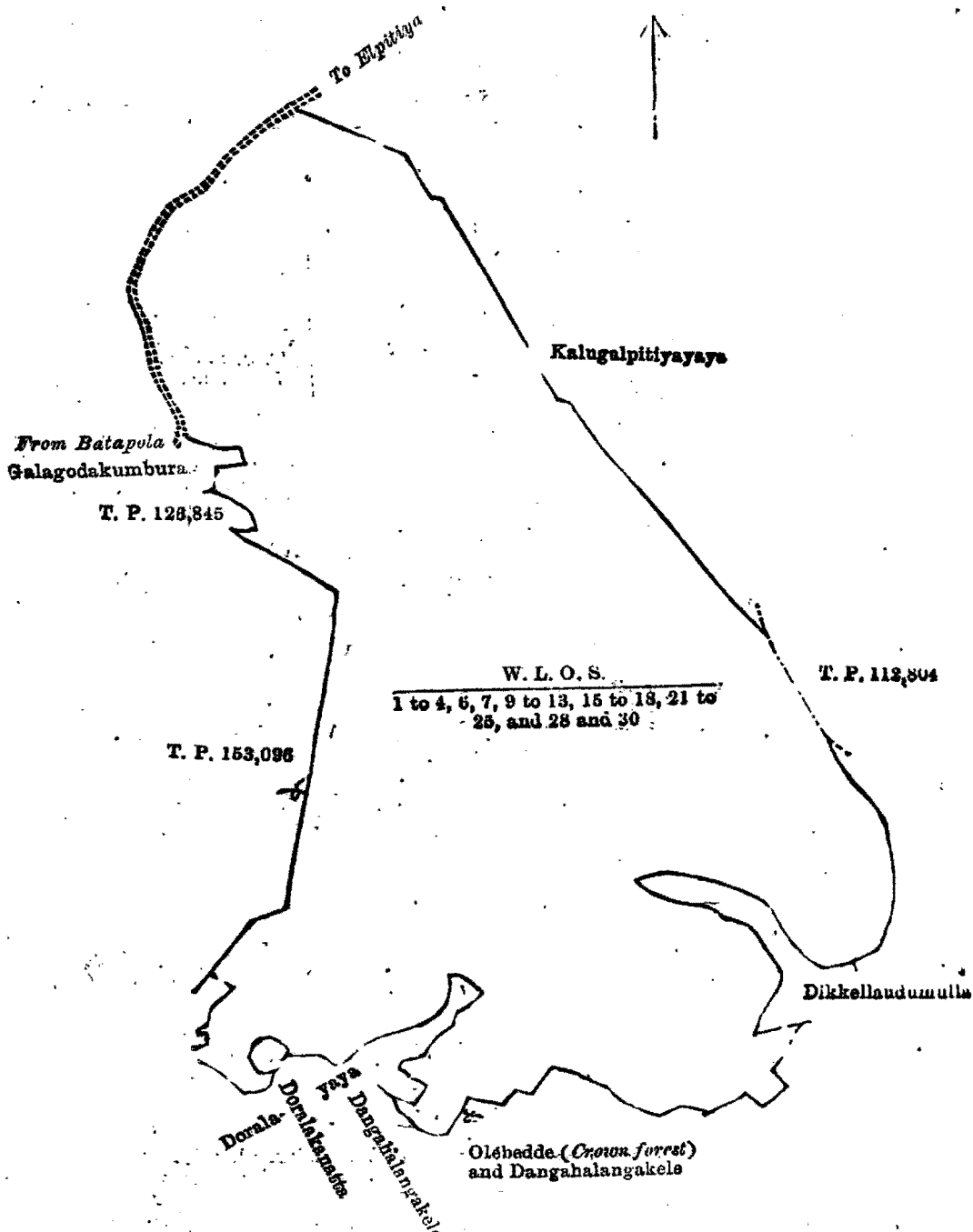
වර්ෂ 1901 ජූනි මාර්තු මස 23 වෙනි දින බදුර කම්පිකේදීය.

NOTICES UNDER THE WASTE LANDS ORDINANCES.

Order under Section 2 of "The Waste Lands Ordinances, 1897, 1899, and 1900," declaring the Lands to be Crown Property.

In the matter of lands commonly called and known as Kondagalapatana, Kondagaladeniya, Galgodadeniya, Kondagalabedda, Doraladeniya, Doralannana, Dikkelta, and Doraladuwa, situate in the village of Batapola in the Wellaboda pattu of Galle, in the Southern Province, and of the "The Waste Lands Ordinances, 1897, 1899, and 1900."

THE notice required by section 1 of the said Ordinances having been duly published in manner prescribed by that section in respect of the above-named lands, and no claim having been made to the said lands or to any interest therein within the period of three months from the date specified in the said notice, I, George



Lots 1 to 4, 6, 7, 9 to 13, 15 to 18, 21 to 25, 28 and 30 called Kondagalabedda, &c., in extent 306A. 2r. 16p., situated in Batapola village in the Wellaboda pattuwa.

Surveyor-General's Office,
Colombo, August 24, 1900.

S. J. O. MORE,
for Surveyor-General.

Merrick Fowler, Government Agent, Southern Province, under and by virtue of the powers vested in me in that behalf by section 2 of the said Ordinances, do hereby on this Twenty-ninth day of March, 1901, order and declare that the said lands, commonly called and known as Kondagalapatana, Kondagaladeniya, Galgodadeniya,

Kondagalbedda, Doralsdeniya, Doralamanana, Dikkella, and Doraladuwa, situate in the village of Batapola in the Wellaboda pattu, Galle, in the Southern Province, and shown as lots 1 to 4, 6, 7, 9 to 13, 15 to 18, 21 to 25, 28 and 30 in plan of Olebedde and Polhunnawa, dated May 26, 1899, of lands situate in the said village a certified copy whereof is hereunto annexed, and containing in extent about 306 acres 2 roods and 16 perches, and bounded as follows; on the north by minor road to Elpitiya and Kalugalpitiyayaya; on the east by land described in title plan No. 112,804; on the south by Doralayaya, Dangahalungakelle, Olebedde (Crown forest), and Dikkellandumulla; and on the west by lands described in title plans Nos. 153,096 and 126,845—are the property of the Crown.

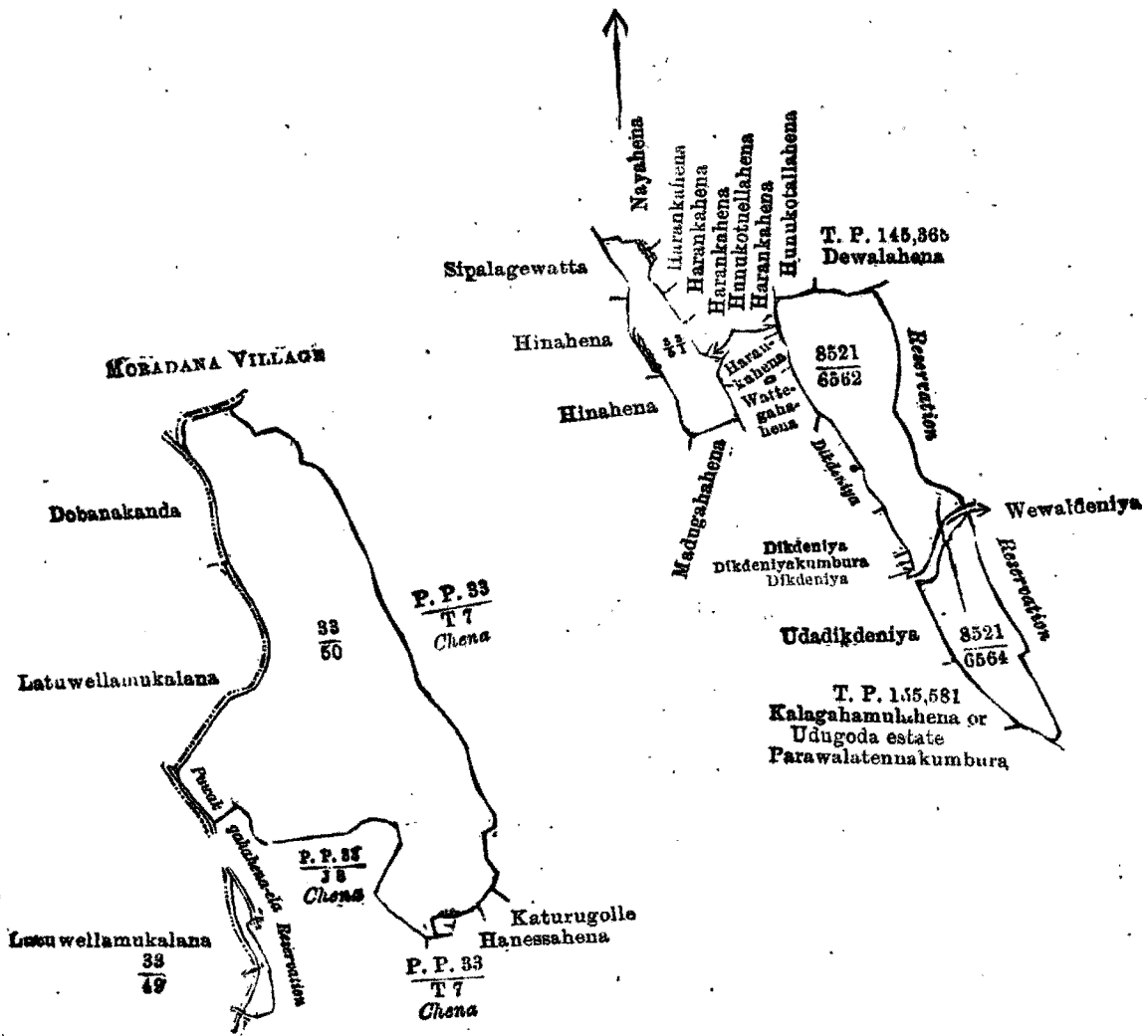
Galle Kachcheri,
March 29, 1901.

GEORGE M. FOWLER,
Government Agent.

Order under Section 2 of "The Waste Lands Ordinances, 1897, 1899, and 1900."

In the matter of lands commonly called and known as Latuwellahenamukalana, Dombanemukalana, Hinnemukalana, Etinniwetichihena, situate in the village of Undugoda in the Paranakuru korale, in the Province of Sabaragamuwa, and of "The Waste Lands Ordinances, 1897, 1899, and 1900."

THE notice required by section 1 of the said Ordinances having been duly published in manner prescribed by that section in respect of the above-named lands, and no claim having been made to the said lands or to any interest



Situation : Undugoda village in Kanduaha pattu of Paranakuru korale.

Lot.	Name of Land.	Extent.		
		A.	R.	P.
49	Latuwellahenamukalana	1	1	20
50	Dombanemukalana	54	1	14
51	Hinnemukalana	5	2	29
6562	Etinniwetichihena	13	2	10
6564	Do.	7	1	6

Surveyor-General's Office,
Colombo, December 8, 1899.

S. J. C. MORE,
for Surveyor-General.

therein within the period of three months from the date specified in the said notice, I, Bertram Hill, Assistant Government Agent for the Kegalla District, in the Province of Sabaragamuwa, under and by virtue of the powers vested in

me in that behalf by section 2 of the said Ordinances, do hereby on this Eleventh day of April, 1901, order and declare that the said lands, commonly called and known as Latuwellahenamukalana, Dombanemukalana, Hinnemukalana, Etinniwetichchihena, situate in the village of Undugoda in the Paranakuru korale, in the Province of Sabaragamuwa, and shown as lots 49, 50, 51 on preliminary plan 33, and lots 6,562, 6,564 in preliminary plan 8,521 of lands situate in the said village, a certified copy whereof is hereunto annexed, and containing in extent 82 acres and 39 perches, and bounded as follows:—

(1) Latuwellahenamukalana (P. P. $\frac{33}{49}$): on the north by Puwakgahahena-ela; on the east and south by a stream reservation; on the west by the korale boundary of Beligal korale and Latuwellamukalana claimed by the Crown

(2) Dombanemukalana (P. P. $\frac{33}{50}$): on the north by the village boundary of Moradana village; on the east by Puwakgahahena (P. P. $\frac{33}{T7}$) claimed by Vidanelage Mudiyanse and others; on the south by Katurugolla claimed by Sodaliandi, Harassahena claimed by the Crown, Puwakgahahena (P. P. $\frac{33}{T7}$) claimed by Ekanayaka Achchillage Dingiri Appuhami, Okriyagalaha (P. P. $\frac{33}{J8}$) claimed by Appuwa and others, Puwakgahahena-ela, and the korale boundary of Beligal korale; on the west by the korale boundary of Beligal korale, Latuwellamukalana, and Dombanekanda claimed by the Crown.

(3) Hinnemukalana (P. P. $\frac{33}{51}$): on the north by Nayahena claimed by Udagerallage Appuhami; on the east by Harankahahena claimed by Henakarallage Siyatu and others, Hunukotuellehena claimed by Narasingha Achchillage Menikrala, Harankahahena claimed by Ranapatiyalage Kira, Wattegahahena claimed by Radage Appuwa and others; on the south by Madugahahena claimed by Ekanayaka Achchillage Jotibami; on the west by Hinahena claimed by Radage Kudahenaya, and Sipalagewatta claimed by Paranakuruge Balahami.

(4) Etinniwetichchihena (P. P. $\frac{8,521}{6,562}$): on the north by Hunkotallohena claimed by Narasingha Achchillage Menikrala, land described on title plan 145,365 called Dewalahena claimed by W. P. Fernando; on the east by a stream reservation; on the south by Wewaladeniya claimed by Ekanayaka Achchillage Appuhami and others, and Etinniwetichchihena (P. P. $\frac{8,521}{6,564}$) claimed by the Crown; on the west by Dikdeniya claimed by Ekanayaka Achchillage Dingiri Appuhami, Dikdeniyakumbura claimed by Wature Vidanelage Mudiyanse and others, Dikdeniya claimed by Ekanayaka Achchillage Appuhami and others, Wattegahahena claimed by Ranapatiyalage Kira and others, Horankahahena claimed by Henekarallage Siyatu and others, and Harankahahena claimed by Ranapatiyalage Kira.

(5) Etinniwetichchihena (P. P. $\frac{8,521}{6,564}$): on the north by Wewaladeniya claimed by Ekanayaka Achchillage Appuhami and others and Etinniwetichchihena (P. P. $\frac{8,521}{6,562}$) claimed by the Crown; on the east by a stream reservation; on the south by Parawalatennakumbura claimed by Warakapolage Dingiri Appu; on the west by land described on title plan 155,581 called Kalagahamulahena or Undugoda estate claimed by Messrs. T. N. and J. Orchard and Udadikdeniya claimed by Wature Vidanelage Mudiyanse and others—are the property of the Crown.

Kegalla Kachcheri,
April 11, 1901.

BERTRAM HILL,
Assistant Government Agent.

Order under Section 2 of "The Waste Lands Ordinances, 1897, 1899, and 1900."

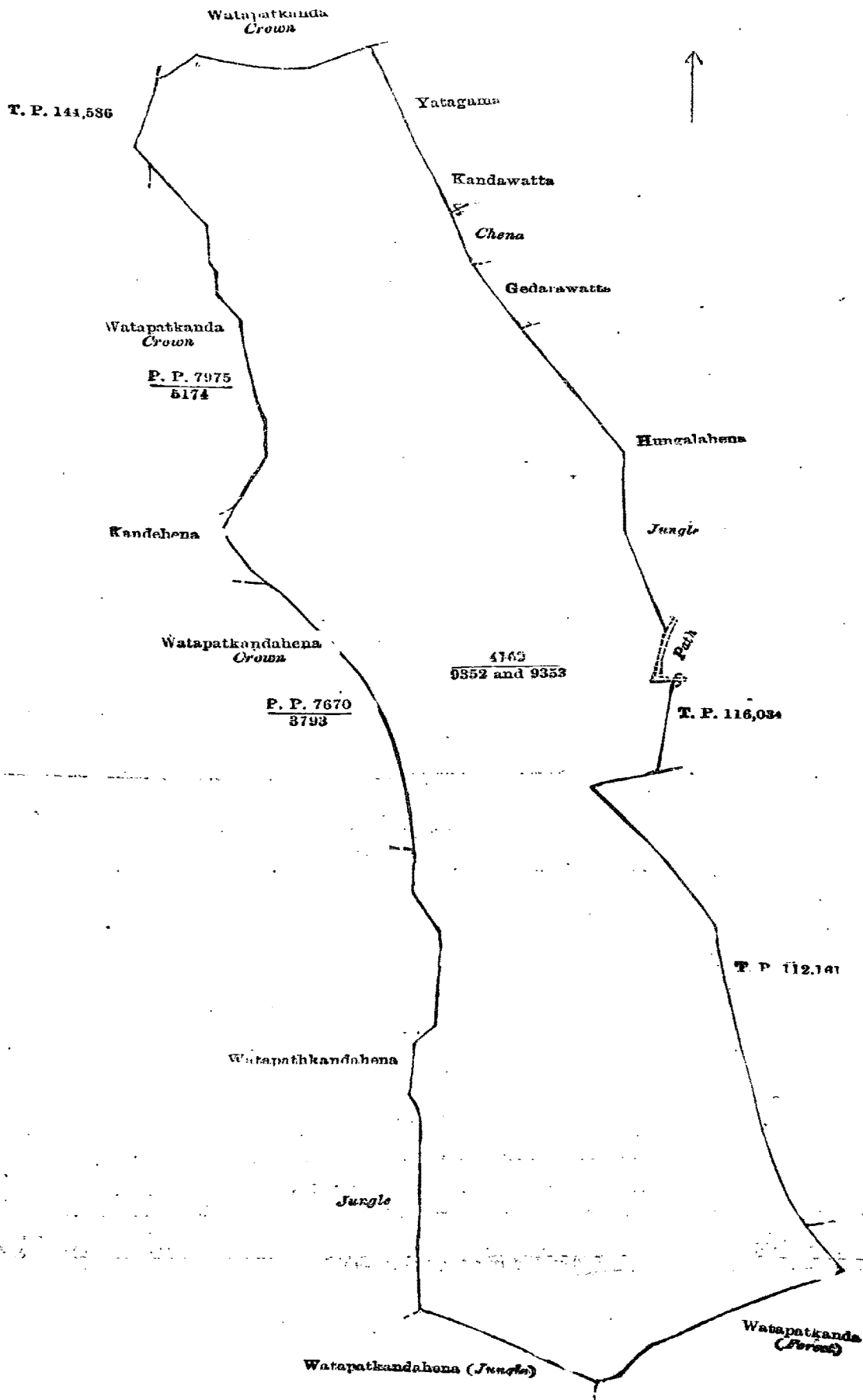
In the matter of land commonly called and known as Watapatkanda, situate in the village of Andiramada in the Kinigoda korale, in the Province of Sabaragamuwa, and of "The Waste Lands Ordinances, 1897, 1899, and 1900."

THE notice required by section 1 of the said Ordinances having been duly published in manner prescribed by that section in respect of the above-named land, and no claim having been made to the said land or to any interest therein within the period of three months from the date specified in the said notice, I, Bertram Hill, Assistant Government Agent for the Kegalla District, in the Province of Sabaragamuwa, under and by virtue of the powers vested in me in that behalf by section 2 of the said Ordinances, do hereby on this Eleventh day of April, 1901, order and declare that the said land, commonly called and known as Watapatkanda, situate in the village of Andiramada in the Kinigoda korale, in the Province of Sabaragamuwa, and shown as lots 9,352, 9,353 in preliminary plan No. 4,162 of lands situate in the said village, a certified copy whereof is hereunto annexed, and containing in extent about 28 acres 3 roods and 31 perches, and bounded as follows: on the north by Watapatkanda claimed by the Crown; east by Kandawatta and chena claimed by Yatagama Banda, Gedarawawatta claimed by Punchirala, Hungalahena jungle claimed by Pinhami, a path, land described on title plan 116,084 called Mahalandewatta claimed by Samarakkodi Mudaliyar, and land described on title plan 112,161 called Mahalandewatta claimed by Samarakkodi Mudaliyar; on the south by Watapatkanda (forest) claimed by Philip Bas and Watapatkandahena (jungle) claimed by Loku Banda; west by Watapatkandahena (jungle) claimed by Dingiri Appu, Watapatkandahena (P. P. $\frac{7,670}{3,793}$) claimed by the Crown, Kandehena claimed by Punchirala, Watapatkanda (P. P. $\frac{7,975}{5,174}$) claimed by the Crown, and land described on title plan 144,580 called Hapugahamulahena claimed by Arachchi Banda—is the property of the Crown.

Kegalla Kachcheri,
April 11, 1901.

BERTRAM HILL,
Assistant Government Agent.

[For Tracing see page 862]



Situation : Audiramada village in Deyaladahamuna patta of Kinigoda korale.

Lot.	Name of Land.	Extent.
		A. R. P.
9352 ...	Watapatkanda ...	14 2 27
9353 ...	Do. ...	14 1 4

Surveyor-General's Office,
Colombo, September 1, 1900.

S. J. C. M.
for Surveyor