

# Ceylon Government Gazette

Published by Authority.

No. 5,785—FRIDAY, JUNE 7, 1901.

PART I.—General: Minutes, Proclamations Appointments, and General Government Notifications.  
PART II.—Legal and Judicial.

PART III.—Provincial Administration.  
PART IV.—Marine and Mercantile.  
PART V.—Municipal and Local.

*Separate paging is given to each Part in order that it may be filed separately.*

## Part III. — Provincial Administration.

	PAGE		PAGE
Land Sales :—		Land Acquisition Notices ...	1145
Western Province ...	1069	Land Resumption Notices...	1145
Central Province ...	1081	Notices under Ordinance No. 1 of 1897... <i>Suppl. &amp;</i>	1148
Northern Province ...	1084	Abstracts of Season Reports ...	—
Southern Province ...	1089	Notices under "The Forest Ordinance"	—
Eastern Province ...	1095	Sales of Arrack, Opium, and Toll Rents ...	1147
North-Western Province ...	1108	Miscellaneous Provincial and District Notices:—	
North-Central Province ...	1129	Sales of Salt and Timber ...	—
Province of Uva ...	—	Notifications of Close Season, Infected Areas, &c.	—
Province of Sabaragamuwa ...	1141	Specifications under "The Irrigation Ordinance"	—

## LAND SALES IN THE WESTERN PROVINCE

No. 1,148, W. P.

Colonial Secretary's Office,  
Colombo, May 27, 1901.

ON Tuesday, July 9, 1901, at 12 noon, the Hon. the Government Agent for the Western Province will put up to auction, at his office in Colombo, the under-mentioned portions of Crown Land, on the terms authorized by Government.

Preliminary plan 4,217. Situation—Palle pattu of Salpiti korale.

Lot.	Name of Land.	Village—Katukurunda.		Description.	Extent.	
		Name of Land.	Name of Claimant.		A.	R. P.
A	Ambalamawatta		M. Simon Silva	Garden	0	2 28
B	Do.		M. Andris Silva	do.	2	2 32
C	Do.		D. Theodoris Peris and others	do.	0	2 0
D	Do.		M. Christombu Silva, &c.	do.	0	1 38
E	Do.		D. Theodoris Peris, &c.	do.	0	3 24-50
F	Madangahawatta		M. Lewis Fernando	do.	0	1 36
G	Do.		M. Emanuel Peris	do.	0	2 6
H	Do.		M. Arnolis Peris	do.	1	1 26
I	Do.		M. Simon Fernando	do.	0	3 6
J	Do.		M. Lewis Fernando, &c.	do.	0	0 36
K	Do.		M. Philipo Fernando, &c.	do.	0	0 30-50

Lot.	Village.	Name of Claimant.	Description.	Extent.		
				A.	R.	P.
L	Madangahawatta	H. Hendrick Silva and others	Garden	0	1	5
M	Do.	M. Jacolis Peris and others	do.	0	2	7
N	Do.	do.	do.	0	0	8-50
O	Do.	W. Pawilla Fernando	do.	0	1	20
P	Do.	M. Harmanis Fernando	do.	0	3	2-50
Q	Do.	K. Louis Perera and others	do.	0	2	17
R	Do.	K. Philip Perera and others	do.	0	3	30
S	Do.	D. Manuel Peris	do.	0	0	10
T	Do.	W. Bastian Fernando	do.	0	0	39
U	Do.	A. Kandris Perera and others	do.	0	1	10
V	Do.	K. Simon Perera and others	do.	0	3	25
W	Do.	M. Don Bastian and others	do.	0	0	32-50
X	Do.	K. Simon Perera and others	do.	0	1	3-50
Y	Do.	K. Joronis Perera and others	do.	0	0	32-50
Z	Do.	A. Bastian Perera	do.	0	0	32
A 1	Do.	A. Andris Perera and others	do.	0	2	6-75
B 1	Do.	G. Santiago Perera and others	do.	0	2	5-75
C 1	Do.	U. Simon Fernando and others	do.	0	2	11
D 1	Do.	P. Solomon Peris	do.	0	1	12
E 1	Do.	T. Andris Peris	do.	0	0	30
F 1	Do.	M. Simon Fernando and others	do.	0	0	34-50
G 1	Pingahawatta	M. Francisco Peris and others	do.	0	1	15
H 1	Do.	W. Pawilla Fernando and others	do.	0	1	8
I 1	Do.	M. Hendrick Fernando and others	do.	0	1	16-50
J 1	Do.	M. Simon Fernando and others	do.	0	1	19-50
K 1	Do.	M. Bastian Fernando	do.	0	1	33
L 1	Do.	S. Boralesina Fernando and others	do.	0	1	28
M 1	Do.	M. Jacobis Peris and others	do.	0	0	12
N 1	Do.	A. Bastian Perera and others	do.	0	2	33
O 1	Do.	Hettige Juse Silva and others	do.	0	1	16
P 1	Do.	M. Jacobis Peris and others	do.	1	0	7
Q 1	Do.	T. Cornelis Peris and others	do.	0	1	12
R 1	Do.	M. Francina Cooray	do.	0	1	13
S 1	Do.	B. Juan Fernando and others	do.	0	1	16
S 1½	Do.	A. Bastian Perera and others	do.	0	2	36
T 1	Do.	H. Juan Silva and others	do.	0	1	21
U 1	Do.	M. Daniel Fernando and others	do.	0	1	25
V 1	Do.	M. Helena Fernando and others	do.	0	0	13
W 1	Do.	M. Juanis Fernando and others	do.	0	1	2
X 1	Do.	do.	do.	0	0	36
Y 1	Do.	do.	do.	0	1	31-50
Z 1	Do.	M. Bastian Peris and others	do.	0	1	33
A 2	Do.	F. Simon Silva and others	do.	0	0	24-50
B 2	Do.	M. Mathes Peris and others	do.	0	0	19-25
C 2	Kongahawatta	M. Louis Cooray and others	do.	0	0	35
D 2	Do.	F. Gabriel Silva and others	do.	0	0	23
E 2	Do.	F. Aberana Silva and others	do.	0	0	32-50
F 2	Do.	L. Esterin Silva	do.	0	0	27
G 2	Do.	M. Phillipa Fernando and others	do.	0	1	28
H 2	Do.	W. Bastian Fernando and others	do.	0	0	15
I 2	Do.	F. Simon Silva and others	do.	0	0	27
J 2	Do.	F. Davith Silva and others	do.	0	3	27
K 2	Do.	F. Daniel Silva and others	do.	0	0	22-50
L 2	Do.	M. Marianu Fernando	do.	0	1	1
M 2	Do.	M. Simon Fernando and others	do.	0	2	12-50
N 2	Do.	H. Susana Fernando and others	do.	0	1	1
O 2	Do.	T. Juse Peris and others	do.	0	1	7-50
P 2	Do.	M. Bastian Fernando and others	do.	0	0	24-50
Q 2	Do.	T. Bastian Peris	do.	0	1	1
R 2	Do.	W. Juan Fernando	do.	0	1	0
S 2	Do.	M. Juanis Peris	do.	0	1	1
T 2	Do.	M. Maria Fernando and others	do.	0	1	1
U 2	Do.	T. Augustine Peris and others	do.	0	0	25-25
V 2	Do.	T. Anthony Peris	do.	0	2	5-50
W 2	Do.	T. Augustine Peris	do.	0	0	12
X 2	Do.	M. Anthony Peris and others	do.	0	0	36
Y 2	Kottambahawatta	T. Augustine Peris and others	do.	0	1	1-75
Z 2	Do.	W. Bastian Fernando	do.	0	1	35
A 3	Do.	M. Anthony Peris	do.	0	0	13
B 3	Do.	M. Helena Cooray and others	do.	0	0	25
C 3	Do.	T. Juse Peris	do.	0	0	20
D 3	Do.	M. Juse Fernando	do.	0	0	20
E 3	Do.	M. Bastian Peris and others	do.	0	1	0
F 3	Do.	W. Bastian Fernando	do.	0	2	22
G 3	Do.	M. Juanis Peris and others	do.	0	2	19
H 3	Do.	M. Anthony Peris	do.	0	2	56
I 3	Do.	M. Pedro Fernando and others	do.	0	2	12
J 3	Do.	B. Silvestry Boloniya and others	do.	0	2	13-75
K 3	Do.	B. Cornelis Peris, Notary	do.	1	1	1-50
L 3	Do.	T. Juse Peris and others	do.	0	2	12-50
M 3	Do.	M. Silvestry Peris	do.	1	0	0

Lot.	Name of Land.	Name of Claimant.	Description.	Extent.	
				A.	R. P.
N 3	Kottambahawatta	B David Peris and others	Garden	1	1 17
O 3	Do.	T. Augustine Peris and others	do.	4	1 26
P 3	Do.	U Bastian Peris and others	do.	0	3 20
Q 3	Do.	B. Carolis Peris	do.	0	2 18
R 3	Do.	T. Cristombo Peris and others	do.	1	1 24
S 3	Do.	M. Andris Fernando	do.	2	1 27
T 3	Do.	M. Jacobis Peris and others	do.	0	1 38
U 3	Do.	M. Mathes Peris and others	do.	0	1 37
V 3	Do.	M. Andris Fernando and others	do.	0	1 12
W 3	Do.	M. Mathes Peris and others	do.	0	1 21
X 3	Do.	M. Jacobis Peris	do.	0	1 16
Y 3	Do.	M. Andris Peris and others	do.	0	2 23
Z 3	Do.	T. James Peris	do.	0	1 10-50
A 4	Do.	M. Santiago Fernando and others	do.	0	2 10
B 4	Do.	T. James Peris and others	do.	0	1 11
C 4	Do.	D. Harmanis Fernando and others	do.	0	1 25
D 4	Do.	B. Joronis Peris and others	do.	0	0 32
E 4	Do.	T. Juwanis Peris	do.	0	2 17-50
F 4	Do.	M. Pedro Peris and others	do.	0	1 16
G 4	Do.	M. Juwanis Fernando and others	do.	0	0 30-75
H 4	Do.	T. Joseph Peris and others	do.	0	0 34
I 4	Do.	U. Danial Peris and others	do.	0	3 32-75
J 4	Do.	T. Anthony Peris and others	do.	0	2 1
K 4	Do.	T. Simon Peris and others	do.	0	1 37
L 4	Do.	H. Nomis and others	do.	0	0 39
M 4	Do.	T. Francisco Peris	do.	0	1 3
N 4	Do.	S. Cordon	do.	0	1 9
O 4	Do.	T. Louis Peris	do.	0	0 38
P 4	Do.	Ballesenta Jansz	do.	0	1 9-50
Q 4	Do.	A. F. Fernando and others	do.	0	0 34
R 4	Do.	B. David Peris	do.	0	0 32
S 4	Madangahawatta	T. Haramonis Peris	do.	0	2 32
T 4	Do.	B. David Peris	do.	0	2 22
U 4	Do.	T. Jeramias Peris	do.	0	1 6
V 4	Do.	H. Juanis Nonis and others	do.	0	1 17-50
W 4	Karamadangahawatta	M. Joronis Perera and others	do.	1	1 13
X 4	Madangahawatta	P. James Fernando	do.	2	2 21
Y 4	Kottambahawatta	M. Jacobis Peris	do.	1	2 37
Y 4½	Do.	T. Jacobis Peris	do.	0	1 0
Z 4	Karamadangahawatta	M. Santiago Fernando	do.	0	1 31
A 5	Kottambahawatta	M. Gabriel Cooray and others	do.	0	0 14
B 5	Do.	U. Bastian Peris	do.	1	3 2
C 5	Do.	T. Mathes Peris	do.	0	3 14-50
D 5	Do.	B. Abraham Peris	do.	0	3 26
E 5	Do.	M. Estivan Fernando and others	do.	0	0 39
F 5	Do.	I. Martinus Peris	do.	0	1 11
G 5	Do.	W. Simon Perera	do.	0	0 35
H 5	Do.	H. Elias Nomis	do.	0	1 5-50
I 5	Do.	M. Francisco Fernando and others	do.	0	0 22
J 5	Do.	M. Abilina Peris	do.	0	0 21-50
K 5	Do.	H. Harmanis Nomis	do.	0	0 5-50
L 5	Madangahawatta	M. Mathes Peris	do.	0	0 37
M 5	Kongahawatta	W. Bastian Fernando	do.	0	3 20
N 5	Madangahawatta	M. Bastian Fernando	do.	0	1 18
O 5	Do.	M. Helena Cooray and others	do.	0	0 36
P 5	Do.	T. Porlentina Peris and others	do.	0	1 14
Q 5	Do.	T. Anna Peris	do.	0	0 22
R 5	Do.	F. Adrian Silva and others	do.	0	0 22
S 5	Do.	F. Silvestry Silva	do.	0	0 28
T 5	Do.	J. Juse Peris and others	do.	0	0 9-25
U 5	Do.	F. Gabriel Silva	do.	0	0 27
V 5	Madangahawatta	F. Thomas Silva	do.	0	1 25
W 5	Do.	M. Anthony Silva	do.	0	0 5-50
X 5	Do.	F. Manuwel Peris	do.	0	1 8
Y 5	Do.	F. Pedro Silva	do.	0	0 27
Z 5	Do.	F. Adrian Silva	do.	0	0 26
A 6	Kongahawatta	M. Anthony Peris	do.	0	1 3
B 6	Madangahawatta	M. Mariana Fernando	do.	0	1 5
C 6	Do.	M. Jaun Fernando	do.	0	0 12
D 6	Do.	M. Francisco Peris and others	do.	0	2 9
E 6	Pingahawatta	M. Anthony Peris	do.	0	0 6
F 6	Do.	Roman Catholic Church property	do.	0	3 10
G 6	Do.	M. Justina Fernando and others	do.	0	0 28-50
H 6	Do.	M. Solomon Fernando and others	do.	0	0 8-50
I 6	Do.	W. Pedro de Mel and others	do.	0	1 1
J 6	Do.	M. Anthony Peris	do.	0	2 2-25
K 6	Do.	K. Bastian Fernando and others	do.	0	0 21
L 6	Do.	M. Grigoris Cooray and others	do.	0	1 12
M 6	Do.	M. Theodoris Peris (heirs of)	do.	0	2 8
N 6	Do.	D. Estivan Peris and others	do.	0	1 9-50
O 6	Do.	M. Louis Fernando	do.	0	0 25

Lot.	Name of Land.	Name of Claimant.	Description.	Extent.		
				A.	R.	P.
P 6	Pingahawatta	U. Francisco Fernando	Garden	0	1	12
Q 6	Do.	W. David Fernando	do.	0	0	14-50
R 6	Madangahawatta	A. Bastian Perera	do.	1	1	30
S 6	Do.	A. Simon Perera	do.	0	0	39-50
T 6	Do.	K. Ramanis Perera	do.	0	1	38-50
U 6	Do.	K. Joronis Perera	do.	0	0	11
V 6	Do.	K. Joronis Perera and others	do.	0	0	5-25
W 6	Do.	T. David Peris	do.	0	0	35
X 6	Do.	B. Bastian Peris	do.	0	0	37
Y 6	Do.	W. Domingo Fernando	do.	0	1	18
Z 6	Do.	P. Hendrick Mendis and others	do.	0	2	22
A 7	Do.	T. Hendrick Peris	do.	0	0	26
B 7	Do.	T. Francisco Peris	do.	0	0	2-37
C 7	Ambalamawatta	do.	do.	0	1	5-50
D 7	Pingahawatta	Andris Nomis	do.	0	3	16
E 7	Do.	M. Solomon Fernando and others	do.	0	1	32
F 7	Do.	M. Pedro Fernando and others	do.	0	2	0
G 7	Do.	T. Augustina Perera	do.	0	0	34
H 7	Do.	Roman Catholic Church property	do.	0	0	12
I 7	Do.	M. Juanis Fernando and others	do.	0	1	
J 7	Do.	M. Miguel Fernando and others	do.	0	0	18-75
K 7	Do.	T. Raphael Peris	do.	0	0	32
L 7	Do.	M. Estivan Fernando and others	do.	0	1	1
M 7	Do.	M. Isabela Fernando and others	do.	0	0	30
N 7	Do.	M. Manuel Peris	do.	1	0	22
O 7	Do.	U. Bastian Peris	do.	0	1	2
P 7	Do.	M. Anthony Peris	do.	0	0	11
Q 7	Do.	M. Bastian Fernando	do.	0	0	18
R 7	Do.	K. Bastian Fernando	do.	0	0	14
S 7	Do.	M. Juanis Fernando and others	do.	0	0	32
T 7	Do.	P. Bastian Fernando and others	do.	0	2	26
U 7	Do.	M. Francisco Peris	do.	0	1	14
V 7	Do.	M. Daniel Fernando	do.	0	1	13
W 7	Do.	C. Manuwel Naide	do.	0	2	33
X 7	Do.	M. Louis Fernando	do.	0	0	16
Y 7	Do.	M. Simon Fernando and others	do.	0	0	14-50
Z 7	Do.	do.	do.	0	1	16
A 8	Do.	T. Cornelius Peris	do.	0	1	18-75
B 8	Do.	B. Joronis Peris	do.	0	1	35
C 8	Do.	M. Philipo Fernando	do.	0	0	24
D 8	Do.	M. Juanis Fernando	do.	0	0	22-75
E 8	Do.	do.	do.	0	1	26
F 8	Do.	M. Gregoris Fernando	do.	0	1	31
G 8	Do.	T. Bastian Peris and others	do.	0	1	16-50
H 8	Do.	M. Solomon Fernando	do.	0	0	30
I 8	Do.	Solomon Bolloniya	do.	0	0	27-50
J 8	Do.	M. Louis Fernando	do.	0	1	34-50
K 8	Do.	U. Francisco Fernando and others	do.	0	0	25-50
L 8	Do.	M. Joseph Fernando	do.	0	0	19-50
M 8	Do.	M. Bastian Fernando	do.	0	0	3
N 8	Do.	Santiago Perera	do.	0	0	3-25
O 8	Do.	U. Pedro Fernando	do.	0	0	39-50
P 8	Madangahawatta	C. Covis Perera	do.	0	0	19-50
Q 8	Do.	N. Harmanis Perera	do.	0	0	30
R 8	Do.	K. Covis Perera	do.	0	0	24-50
S 8	Do.	A. Cornelius Perera	do.	0	0	26
T 8	Do.	K. Solomon Perera and others	do.	0	0	32-50
U 8	Do.	A. Siman Perera	do.	0	0	13-50
V 8	Do.	K. Pedro Perera and others	do.	0	0	24-50
W 8	Do.	O. Don Philipo and others	do.	0	1	9-50
X 8	Do.	P. Amaris Fernando	do.	0	0	18
Y 8	Do.	S. Sanah Fernando	do.	0	0	35
Z 8	Do.	B. Hendrick Perera and others	do.	0	1	9
A 9	Do.	K. Covis Perera and others	do.	0	0	36
B 9	Do.	B. Christina Perera and others	do.	0	0	22
C 9	Do.	T. Susan Peris	do.	0	0	12
D 9	Do.	W. Domingo Fernando and others	do.	0	3	14
E 9	Do.	T. Bastiana Peris and others	do.	0	2	4
F 9	Do.	B. Bastiana Peris and others	do.	1	3	12
G 9	Do.	T. Pawilla Peris and others	do.	0	0	34
H 9	Do.	do.	do.	0	0	28
I 9	Do.	J. Hendrick Peris and others	do.	0	0	30
J 9	Ambalamawatta	Louis Silva	do.	0	0	35
K 9	Do.	Harmanis Appu	do.	0	0	27
L 9	Do.	B. Isabella Peris	do.	0	0	20
M 9	Do.	G. Andris Fernando	do.	0	2	1
N 9	Do.	D. Juanis Perera	do.	0	0	26
O 9	Madangahawatta	D. Juanis Peris	do.	0	0	20
P 9	Ambalamawatta	T. Andris Peris	do.	0	0	19
Q 9	Do.	B. Harmanis Peris and others	do.	0	1	1-50
R 9	Do.	M. Solomon Fernando and others	do.	0	1	8

Lot.	Name of Land.	Name of Claimant.	Description.	Extent.		
				A.	R.	P.
S 9	Ambalamawatta	G. Mathes Fernando and others	Garden	0	1	19
T 9	Do.	Widow of Pedro Fernando	do.	0	0	19
U 9	Do.	M. Christombo Silva and others	do.	0	2	33
V 9	Do.	P. Bastian Peris and others	do.	1	1	3
W 9	Do.	M. Andris Silva	do.	1	3	21
X 9	Do.	T. Helena Peris and others	do.	0	0	23
Y 9	Do.	T. Cornelius Peris and others	do.	0	0	38
Z 9	Karamadangahawatta	M. Juanis Peris	do.	0	1	39-50
A 10	Do.	W. Madelina Fernando	do.	1	1	19
B 10	Do.	Don Solomon Appuhami and others	do.	1	0	17
C 10	Do.	F. Adrian Silva and others	do.	0	2	31
D 10	Do.	T. Bastian Peris	do.	0	1	37-75
E 10	Do.	M. Anthony Peris	do.	0	2	19
F 10	Do.	B. Cornelius Peris and others	do.	1	3	32
G 10	Do.	W. Gabriel Fernando	do.	0	2	8
H 10	Kaluhaberalagahawatta	F. Adrian Silva and others	do.	0	1	24-50
I 10	Do.	T. Juse Peris	do.	0	1	20-50
J 10	Do.	F. Adrian Silva and others	do.	0	3	7
K 10	Do.	M. Louis Cooray and others	do.	0	0	14-50
L 10	Do.	F. Simon Silva	do.	0	0	19-50
M 10	Do.	F. Silvestry Silva	do.	0	0	33-50
N 10	Do.	T. Bastian Peris	do.	0	1	8
O 10	Do.	M. Siman Fernando and others	do.	0	3	0
P 10	Do.	M. Anthony Peris	do.	0	1	21-50
Q 10	Do.	M. T. Anna Peris and others	do.	0	2	0
R 10	Do.	W. Bastian Fernando	do.	0	1	11-25
S 10	Do.	M. Simon Fernando and others	do.	0	0	22
T 10	Ambalamawatta	H. Juse Silva	do.	0	1	4-75
U 10	Do.	M. Joseph Fernando and others	do.	0	0	33
V 10	Do.	K. Bastian Peris and others	do.	0	1	36
W 10	Do.	N. Christiana Hamine and others	do.	0	2	9
X 10	Do.	K. Romanis Perera and others	do.	0	0	36
Y 10	Kongahawatta	M. Jacob Fernando and others	do.	0	1	7
Z 10	Do.	M. Porlentina Fernando and others	do.	0	1	35
A 11	Gorakagahawatta	do.	do.	0	3	15-50
B 11	Do.	M. Joronis Peris	do.	0	2	16
C 11	Do.	M. Harmanis Fernando	do.	0	1	38
D 11	Do.	H. Odiris Silva	do.	0	1	17
E 11	Do.	M. Simon Fernando	do.	0	0	12-75
F 11	Do.	M. Bastian Coorey	do.	0	1	27
G 11	Do.	M. S. Fernando	do.	0	0	13-50
H 11	Do.	F. Adrian Silva	do.	0	2	24-50
I 11	Do.	F. Louis Silva	do.	1	0	24-75
J 11	Ambalamawatta	D. Juanis Peris	do.	0	0	8-50
K 11	Do.	G. Theodoris Fernando	do.	0	0	20
L 11	Do.	F. Louis Silva	do.	0	0	13
M 11	Do.	K. Don Elias Perera	do.	0	1	8
N 11	Do.	M. Pedro Silva	do.	0	3	32
O 11	Do.	M. Andris Silva	do.	0	3	14
P 11	Do.	W. Francisco Perera and others	do.	1	1	16

Upset price,—Rs. 400 per acre.

Further information respecting these lands may be obtained from the Surveyor-General, and respecting the conditions of sale from the Hon. the Government Agent, Western Province.

By His Excellency the Governor's command.

J. J. THORBURN,  
for Colonial Secretary.

No. 1,148, W. P.

වම් 1901 ක්වු මැයි මස 27 වෙනි දින කොළඹ  
මහසෙනෙකාරිස්ථලානායකයන්ගේ කන්තෝරුවෙහිදී.

බස්නාහිර දිසාවේ වංශාභිපති ආණ්ඩුවේ ඒජන්සලානායකයන් විසින් මෙහි සහක සඳහන්වූ ආණ්ඩුව සහක ඉඩම් ආණ්ඩුවේ නියෝගවල ප්‍රකාරයට වම් 1901 ක්වු ජූලි මස 9 වෙනි දිනවූ අගහරුවාද දවල් 12ට කොළඹ කවිවෙරියේදී වෙන්දේසිකර විකුණනව යෙදෙනවා ඇත.

සිතියම 4,217. පිහිටීම සලස්වනෝරලේ පල්ලේපත්තුව. ගම—කවුකුරුවද.

නො.	ඉඩමේ නම.	අයිතියකම් කියවන්නා.	අත්දම.	මහක.	අ. රු. ප.
A	අම්බලමේ වත්ත	මෝ. සයිමන් සිල්වා	වගාව	0	0 28
B	එම	මෝ. අන්ද්‍රීස් සිල්වා	එම	2	2 32
C	එම	දේ. තෙදෙරිස් පිරිස් සහ තවත්	එම	0	2 0
D	එම	මෝ. ක්‍රිස්තෝෂ්ට්‍ර සිල්වා සහ තවත්	එම	0	1 38
E	එම	දේ. තෙදෙරිස් පිරිස් සහ තවත්	එම	0	3 24-50
F	මාදන්ගහවත්ත	මු. එවිස් ප්‍රනාන්දු	එම	0	1 36
G	එම	මු. එමානුවෙල් පිරිස්	එම	0	2 6
H	එම	මු. අර්නෝස්ට් පිරිස්	එම	1	1 26

කො.	ඉඩම් නම.	අයිතිකම් කිසිවකො.	අන්දම.	මගක.
			වගාව	අ. රු. ප.
I	මාදන්ගහවත්ත	මු. සයිමන් ප්‍රනාන්දු	එම	0 3 6
J	එම	මු. එම්ස් ප්‍රනාන්දු සහ තවත්	එම	0 0 36
K	එම	මු. පිලිප්ප්‍රනාන්දු සහ තවත්	එම	0 0 30.50
L	එම	කෙ. තෙන්නිස් සිල්වා සහ තවත්	එම	0 1 5
M	එම	ම. ජනේෂ්වර් පිරිස් සහ තවත්	එම	0 2 7
N	එම	එම	එම	0 0 8.50
O	එම	කේ. පවිලියා ප්‍රනාන්දු	එම	0 1 20
P	එම	මු. අර්චානිස් ප්‍රනාන්දු සහ තවත්	එම	0 3 2.50
Q	එම	ක. එම්ස් ප්‍රේරු සහ තවත්	එම	0 2 17
R	එම	ක. පිලිප් ප්‍රේරු සහ තවත්	එම	0 3 30
S	එම	දෙ. මහුවෙල් පිරිස්	එම	0 0 10
T	එම	ම. බස්නිසන් ප්‍රනාන්දු	එම	0 0 39
U	එම	අ. කන්දිස් ප්‍රේරු සහ තවත්	එම	0 1 10
V	එම	ක. සයිමන් ප්‍රේරු සහ තවත්	එම	0 3 25
W	එම	මු. දෙව් බස්නිසන් සහ තවත්	එම	0 0 32.50
X	එම	ක. සයිමන් ප්‍රේරු සහ තවත්	එම	0 1 3.50
Y	එම	ක. තේනේනිස් ප්‍රේරු සහ තවත්	එම	0 0 32.50
Z	එම	අ. බස්නිසන් ප්‍රේරු	එම	0 0 32
A 1	එම	අ. අන්දිස් ප්‍රේරු සහ තවත්	එම	0 2 6.75
B 1	එම	ඉ. සන්තිසංඝ ප්‍රේරු සහ තවත්	එම	0 2 5.75
C 1	එම	උ. සයිමන් ප්‍රනාන්දු සහ තවත්	එම	0 2 11
D 1	එම	පි. සලමන් පිරිස්	එම	0 1 12
E 1	එම	කේ. අන්දිස් පිරිස්	එම	0 0 30
F 1	එම	මු. සයිමන් ප්‍රනාන්දු	එම	0 0 34.50
G 1	පිංතකවත්ත	මු. ප්‍රන්සිස්කා පිරිස් සහ තවත්	එම	0 1 15
H 1	එම	කේ. පවිලියා සහ තවත්	එම	0 1 8
I 1	එම	මු. තේනේනිස් ප්‍රනාන්දු සහ තවත්	එම	0 1 16.50
J 1	එම	මු. සයිමන් ප්‍රනාන්දු සහ තවත්	එම	0 1 19.50
K 1	එම	මු. බස්නිසන් ප්‍රනාන්දු	එම	0 1 33
L 1	එම	ක. බොරලොස්පනා ප්‍රනාන්දු සහ තවත්	එම	0 1 28
M 1	එම	ම. ජනේෂ්වර් පිරිස් සහ තවත්	එම	0 0 12
N 1	එම	අ. බස්නිසන් ප්‍රේරු සහ තවත්	එම	0 2 33
O 1	එම	කේ. ප්‍රේස් සිල්වා සහ තවත්	එම	0 1 16
P 1	එම	මු. ජනේෂ්වර් පිරිස් සහ තවත්	එම	1 0 7
Q 1	එම	කේ. කොරනේලියස් පිරිස් සහ තවත්	එම	0 1 12
R 1	එම	මු. ප්‍රසාදියා ආරේ	එම	0 1 13
S 1	එම	මු. ප්‍රවන් ප්‍රනාන්දු සහ තවත්	එම	0 1 16
S 1 1/2	එම	ම. බස්නිසන් ප්‍රේරු සහ තවත්	එම	0 2 36
T 1	එම	කේ. ප්‍රවන් සිල්වා සහ තවත්	එම	0 1 21
U 1	එම	මු. ඩී. නිලේස් ප්‍රනාන්දු සහ තවත්	එම	0 1 25
V 1	එම	ම. ගෙලේනා ප්‍රනාන්දු සහ තවත්	එම	0 0 13
W 1	එම	ම. ප්‍රනාන්දු ප්‍රනාන්දු සහ තවත්	එම	0 1 2
X 1	එම	එම	එම	0 0 36
Y 1	එම	ම. ප්‍රවන් ප්‍රනාන්දු සහ තවත්	එම	0 1 31.50
Z 1	එම	ම. බස්නිසන් පිරිස් සහ තවත්	එම	0 1 33
A 2	එම	ප්‍ර. සයිමන් සිල්වා සහ තවත්	එම	0 0 24.50
B 2	එම	ම. මනෙස් ප්‍රනාන්දු සහ තවත්	එම	0 0 19.25
C 2	කෝන්ගහවත්ත	මු. එම්ස් ආරේ සහ තවත්	එම	0 0 35
D 2	එම	ප්‍ර. තේනේනිස් පිරිස් සහ තවත්	එම	0 0 23
E 2	එම	ප්‍ර. අබරනා සිල්වා සහ තවත්	එම	0 0 32.50
F 2	එම	ප්‍ර. ආස්විවන් සිල්වා	එම	0 0 27
G 2	එම	මු. පිලිප්පා ප්‍රනාන්දු සහ තවත්	එම	0 1 28
H 2	එම	ම. බස්නිසන් ප්‍රනාන්දු සහ තවත්	එම	0 0 15
I 2	එම	ප්‍ර. සයිමන් සිල්වා සහ තවත්	එම	0 0 27
J 2	එම	ප්‍ර. ඩේවිඩ් සිල්වා සහ තවත්	එම	0 3 27
K 2	එම	එම	එම	0 0 22.50
L 2	එම	ම. මරිසානු ප්‍රනාන්දු	එම	0 1 1
M 2	එම	මු. සයිමන් ප්‍රනාන්දු සහ තවත්	එම	0 2 12.50
N 2	එම	කේ. සුසානා ප්‍රනාන්දු සහ තවත්	එම	0 1 1
O 2	එම	කේ. ප්‍රේස් පිරිස් සහ තවත්	එම	0 1 7.50
P 2	එම	ම. බස්නිසන් ප්‍රනාන්දු සහ තවත්	එම	0 0 24.50
Q 2	එම	කේ. බස්නිසන් පිරිස්	එම	0 1 1
R 2	එම	ම. ප්‍රවන් ප්‍රනාන්දු	එම	0 1 0
S 2	එම	මු. ප්‍රනාන්දු පිරිස්	එම	0 1 1
T 2	එම	මු. මරිසානු ප්‍රනාන්දු සහ තවත්	එම	0 1 1
U 2	එම	කේ. අනෙස්නිසා පිරිස් සහ තවත්	එම	0 0 25.25
V 2	එම	කේ. අන්තෝනි පිරිස්	එම	0 2 5.50
W 2	එම	කේ. අනෙස්විසින් පිරිස් සහ තවත්	එම	0 0 12
X 2	එම	ම. අන්තෝනි පිරිස් සහ තවත්	එම	0 0 36
Y 2	කොළඹමඩාගහ වත්ත	කේ. අනෙස්විසින් පිරිස් සහ තවත්	එම	0 1 1.75
Z 2	එම	ම. බස්නිසන් ප්‍රනාන්දු	එම	0 1 35

අ. රු. ප.	අ. රු. ප.	දින	නම	ප්‍රදේශ
0 13	0 0	0 0	ම. අ. අ. අ. අ. අ. අ.	අ. අ. අ. අ. අ. අ. අ.
0 25	0 0	0 0	ම. අ. අ. අ. අ. අ. අ.	අ. අ. අ. අ. අ. අ. අ.
0 20	0 0	0 0	ම. අ. අ. අ. අ. අ. අ.	අ. අ. අ. අ. අ. අ. අ.
0 20	0 0	0 0	ම. අ. අ. අ. අ. අ. අ.	අ. අ. අ. අ. අ. අ. අ.
0 20	0 0	0 0	ම. අ. අ. අ. අ. අ. අ.	අ. අ. අ. අ. අ. අ. අ.
2 22	2 19	2 36	ම. අ. අ. අ. අ. අ. අ.	අ. අ. අ. අ. අ. අ. අ.
2 19	2 36	2 12	ම. අ. අ. අ. අ. අ. අ.	අ. අ. අ. අ. අ. අ. අ.
2 12	2 13.75	2 11.50	ම. අ. අ. අ. අ. අ. අ.	අ. අ. අ. අ. අ. අ. අ.
2 12.50	0 0	1 1	ම. අ. අ. අ. අ. අ. අ.	අ. අ. අ. අ. අ. අ. අ.
1 17	0 0	1 17	ම. අ. අ. අ. අ. අ. අ.	අ. අ. අ. අ. අ. අ. අ.
1 26	4 1	1 26	ම. අ. අ. අ. අ. අ. අ.	අ. අ. අ. අ. අ. අ. අ.
3 20	0 0	3 20	ම. අ. අ. අ. අ. අ. අ.	අ. අ. අ. අ. අ. අ. අ.
2 18	0 0	2 18	ම. අ. අ. අ. අ. අ. අ.	අ. අ. අ. අ. අ. අ. අ.
1 24	1 1	1 24	ම. අ. අ. අ. අ. අ. අ.	අ. අ. අ. අ. අ. අ. අ.
1 27	2 2	1 27	ම. අ. අ. අ. අ. අ. අ.	අ. අ. අ. අ. අ. අ. අ.
1 38	0 0	1 38	ම. අ. අ. අ. අ. අ. අ.	අ. අ. අ. අ. අ. අ. අ.
1 37	0 0	1 37	ම. අ. අ. අ. අ. අ. අ.	අ. අ. අ. අ. අ. අ. අ.
3 32.75	0 0	3 32.75	ම. අ. අ. අ. අ. අ. අ.	අ. අ. අ. අ. අ. අ. අ.
2 1	0 0	2 1	ම. අ. අ. අ. අ. අ. අ.	අ. අ. අ. අ. අ. අ. අ.
1 37	0 0	1 37	ම. අ. අ. අ. අ. අ. අ.	අ. අ. අ. අ. අ. අ. අ.
0 39	0 0	0 39	ම. අ. අ. අ. අ. අ. අ.	අ. අ. අ. අ. අ. අ. අ.
1 9	0 0	1 9	ම. අ. අ. අ. අ. අ. අ.	අ. අ. අ. අ. අ. අ. අ.
0 38	0 0	0 38	ම. අ. අ. අ. අ. අ. අ.	අ. අ. අ. අ. අ. අ. අ.
9.50	1 0	9.50	ම. අ. අ. අ. අ. අ. අ.	අ. අ. අ. අ. අ. අ. අ.
0 34	0 0	0 34	ම. අ. අ. අ. අ. අ. අ.	අ. අ. අ. අ. අ. අ. අ.
0 32	0 0	0 32	ම. අ. අ. අ. අ. අ. අ.	අ. අ. අ. අ. අ. අ. අ.
2 22	2 2	2 22	ම. අ. අ. අ. අ. අ. අ.	අ. අ. අ. අ. අ. අ. අ.
1 6	0 0	1 6	ම. අ. අ. අ. අ. අ. අ.	අ. අ. අ. අ. අ. අ. අ.
17.50	0 0	17.50	ම. අ. අ. අ. අ. අ. අ.	අ. අ. අ. අ. අ. අ. අ.
1 13	1 1	1 13	ම. අ. අ. අ. අ. අ. අ.	අ. අ. අ. අ. අ. අ. අ.
2 21	2 2	2 21	ම. අ. අ. අ. අ. අ. අ.	අ. අ. අ. අ. අ. අ. අ.
1 1	1 1	1 1	ම. අ. අ. අ. අ. අ. අ.	අ. අ. අ. අ. අ. අ. අ.
1 17.50	0 0	1 17.50	ම. අ. අ. අ. අ. අ. අ.	අ. අ. අ. අ. අ. අ. අ.
3 3	0 0	3 3	ම. අ. අ. අ. අ. අ. අ.	අ. අ. අ. අ. අ. අ. අ.
3 14.50	0 0	3 14.50	ම. අ. අ. අ. අ. අ. අ.	අ. අ. අ. අ. අ. අ. අ.
0 39	0 0	0 39	ම. අ. අ. අ. අ. අ. අ.	අ. අ. අ. අ. අ. අ. අ.
1 11	0 0	1 11	ම. අ. අ. අ. අ. අ. අ.	අ. අ. අ. අ. අ. අ. අ.
0 35	0 0	0 35	ම. අ. අ. අ. අ. අ. අ.	අ. අ. අ. අ. අ. අ. අ.
1 5.50	0 0	1 5.50	ම. අ. අ. අ. අ. අ. අ.	අ. අ. අ. අ. අ. අ. අ.
21.50	0 0	21.50	ම. අ. අ. අ. අ. අ. අ.	අ. අ. අ. අ. අ. අ. අ.
5.50	0 0	5.50	ම. අ. අ. අ. අ. අ. අ.	අ. අ. අ. අ. අ. අ. අ.
0 37	0 0	0 37	ම. අ. අ. අ. අ. අ. අ.	අ. අ. අ. අ. අ. අ. අ.
3 20	0 0	3 20	ම. අ. අ. අ. අ. අ. අ.	අ. අ. අ. අ. අ. අ. අ.
1 18	0 0	1 18	ම. අ. අ. අ. අ. අ. අ.	අ. අ. අ. අ. අ. අ. අ.
0 36	0 0	0 36	ම. අ. අ. අ. අ. අ. අ.	අ. අ. අ. අ. අ. අ. අ.
1 14	0 0	1 14	ම. අ. අ. අ. අ. අ. අ.	අ. අ. අ. අ. අ. අ. අ.
0 22	0 0	0 22	ම. අ. අ. අ. අ. අ. අ.	අ. අ. අ. අ. අ. අ. අ.
0 22	0 0	0 22	ම. අ. අ. අ. අ. අ. අ.	අ. අ. අ. අ. අ. අ. අ.

අංක.	ඉඩමේ නම.	අයිතිකම් කිසිත්තය.	අත්දම.	මි. රු. ප.
S 5	මාදන්ගහවත්ත	ඇ. සිල්වාසත්‍රී සිල්වා	වගාව	0 0 28
T 5	එම	ඉ. ජයේ පිරිස් සහ නළඟ්	එම	0 0 9-25
U 5	එම	ඇ. සේනාපති සිල්වා	එම	0 0 27
V 5	එම	ඇ. ජේදුරු සිල්වා	එම	0 1 25
W 5	එම	ම. අත්තෝති සිල්වා	වගාව	0 0 5-50
X 5	එම	ව. මනුචෙල් පිරිස්	එම	0 1 8
Y 5	එම	ඇ. ජේදුරු සිල්වා	එම	0 0 27
Z 5	එම	ඇ. අදියන් සිල්වා	එම	0 0 26
A 6	කෝන්ගහවත්ත	ම. අත්තෝති පිරිස්	එම	0 1 3
B 6	මාදන්ගහවත්ත	ම. මරිතානා ප්‍රනාන්දු	එම	0 1 5
C 6	එම	ම. ජුවන් ප්‍රනාන්දු	එම	0 0 12
D 6	එම	ම. ප්‍රත්සිස්තු පිරිස් සහ තවත්	එම	0 2 9
E 6	පිංතකවත්ත	ම. අත්තෝති පිරිස්	එම	0 0 6
F 6	එම	රෝමානු කතෝලික පල්ලියට අයිති ඉඩම	එම	0 3 10
G 6	එම	ම. ජයතිනා ප්‍රනාන්දු සහ තවත්	එම	0 0 28-50
H 6	එම	ම. සලමෝන් ප්‍රනාන්දු සහ තවත්	එම	0 0 8-50
I 6	එම	ව. ජේදුරු ද මැල් සහ තවත්	එම	0 1 1
J 6	එම	ම. අත්තෝති පිරිස්	එම	0 2 2-25
K 6	එම	ක. ඛස්තිගන් ප්‍රනාන්දු සහ තවත්	එම	0 0 21
L 6	එම	ම. ශ්‍රීගෝරිස් කාරේ සහ තවත්	එම	0 1 12
M 6	එම	ම. කෙසෙරිස් පිරිස්ගේ උරුමක් කාරෝන්	එම	0 2 8
N 6	එම	ඩී. ස්විට්ස් පිරිස් සහ තවත්	එම	0 1 9-50
OP 6	එම	ම. එම්ස් ප්‍රනාන්දු	එම	0 0 25
P 6	එම	උ. ප්‍රත්සිස්තු ප්‍රනාන්දු	එම	0 1 12
Q 6	එම	ව. ඩේවිඩ් ප්‍රනාන්දු	එම	0 0 14-50
R 6	මාදන්ගහවත්ත	ඒ. ඛස්තිගන් ප්‍රෙරු	එම	1 1 30
S 6	එම	ඒ. සයිමන් ප්‍රෙරු	එම	0 0 39-50
T 6	එම	ක. රෙමොන්ස් ප්‍රෙරු	එම	0 1 38-50
U 6	එම	ක. රෙරෝනිස් ප්‍රෙරු	එම	0 0 11
V 6	එම	එම සහ තවත්	එම	0 0 5-25
W 6	එම	ක. ඩේවිඩ් පිරිස්	එම	0 0 35
X 6	එම	ඩ. ඛස්තිගන් පිරිස්	එම	0 0 37
Y 6	එම	ව. බ්‍රිමානු ප්‍රනාන්දු	එම	0 1 18
Z 6	එම	ප. හෙක්ටර්ස් මැන්දිස් සහ තවත්	එම	0 2 22
A 7	එම	ව. හෙක්ටර්ස් පිරිස්	එම	0 0 26
B 7	එම	ව. ප්‍රත්සිස්තු පිරිස්	එම	0 0 2-37
C 7	අම්බලමේවත්ත	එම	එම	0 1 5-50
D 7	පිංතකවත්ත	අන්ද්‍රස් කෝමිස්	එම	0 3 16
E 7	එම	ම. සලමෝන් ප්‍රනාන්දු සහ තවත්	එම	0 1 32
F 7	එම	ම. ජේදුරු ප්‍රනාන්දු සහ තවත්	එම	0 2 0
G 7	එම	ව. අනොස්තියා ප්‍රෙරු	එම	0 0 34
H 7	එම	රෝමානු කතෝලික පල්ලියට අයිති ඉඩම	එම	0 0 12
I 7	එම	ම. ජුවානිස් ප්‍රනාන්දු සහ තවත්	එම	0 1 4
J 7	එම	ම. මිනෙල් ප්‍රනාන්දු සහ තවත්	එම	0 0 18-75
K 7	එම	ව. රජිනෙල් පිරිස්	එම	0 0 32
L 7	එම	ම. ස්ටීවන් ප්‍රනාන්දු සහ තවත්	එම	0 1 1
M 7	එම	ම. ඉසබෙලා ප්‍රනාන්දු සහ තවත්	එම	0 0 30
N 7	එම	ම. මනුචෙල් පිරිස්	එම	1 0 22
OP 7	එම	උ. ඛස්තිගන් පිරිස්	එම	0 1 2
P 7	එම	ම. අත්තෝති පිරිස්	එම	0 0 11
Q 7	එම	ම. ඛස්තිගන් ප්‍රනාන්දු	එම	0 0 18
R 7	එම	ක. ඛස්තිගන් ප්‍රනාන්දු	එම	0 0 14
S 7	එම	ම. ජුවානිස් ප්‍රනාන්දු සහ තවත්	එම	0 0 32
T 7	එම	ප. ඛස්තිගන් ප්‍රනාන්දු සහ තවත්	එම	0 2 26
U 7	එම	ම. ප්‍රත්සිස්තු පිරිස්	එම	0 1 14
V 7	එම	මැ. ඩැනියෙල් ප්‍රනාන්දු	එම	0 1 13
W 7	එම	ඩී. මනුචෙල් නයිදේ	එම	0 2 33
X 7	එම	ම. එම්ස් ප්‍රනාන්දු	එම	0 0 16
Y 7	එම	ම. සයිමන් ප්‍රනාන්දු සහ තවත්	එම	0 0 14-50
Z 7	එම	එම	එම	0 1 16
A 8	එම	ව. කොර්නෙලියස් පිරිස්	එම	0 1 18-75
B 8	එම	ඩ. රෙරෝනිස් පිරිස්	එම	0 1 35
C 8	එම	ම. පිලිප්පු ප්‍රනාන්දු	එම	0 0 24
D 8	එම	ම. ජුවානිස් ප්‍රනාන්දු	එම	0 0 22-75
E 8	එම	එම	එම	0 1 26
F 8	එම	ම. ශ්‍රීගෝරිස් ප්‍රනාන්දු	එම	0 1 31
G 8	එම	ව. ඛස්තිගන් පිරිස් සහ තවත්	එම	0 1 16-50
H 8	එම	ම. සලමෝන් ප්‍රනාන්දු	එම	0 0 30



කො.	ඉඩමේ නම.	අයිතිකම කිසිවකො.	අන්දම.	මහක.
				අ. රු. ප.
I 8	පිංතකවත්ත	සලමත් බොලොංකු	වසාව	0 0 27-50
J 8	එම	ම. එවස් ප්‍රනාන්දු	එම	0 1 34-50
K 8	එම	උ. ප්‍රතිසිද්ධ ප්‍රනාන්දු සහ තවත්	එම	0 0 25-50
L 8	එම	ම. ජෝශ්‍යා ප්‍රනාන්දු	එම	0 0 19-50
M 8	එම	ම. ඛස්තිසත් ප්‍රනාන්දු	එම	0 0 3
N 8	එම	සන්තිසාගු ප්‍රේරු	එම	0 0 3-25
O 8	එම	උ. ජේදුරු ප්‍රනාන්දු	එම	0 0 39-50
P 8	එම	සී. කෝවිස් ප්‍රේරු	එම	0 0 19-50
Q 8	එම	හ. හර්මානිස් ප්‍රේරු	එම	0 0 30
R 8	එම	ක. කෝවිස් ප්‍රේරු	එම	0 0 24-50
S 8	එම	ඒ. කොර්නෙලියස් ප්‍රේරු	එම	0 0 26
T 8	එම	ක. සලමොන් ප්‍රේරු සහ තවත්	එම	0 0 32-50
U 8	එම	එ. සීමන් ප්‍රේරු	එම	0 0 13-50
V 8	එම	ක. ජේදුරු ප්‍රේරු සහ තවත්	එම	0 0 24-50
W 8	එම	බී. දෙව් පිලිප්පු සහ තවත්	එම	0 1 9-50
X 8	එම	ප. අමාරිස් ප්‍රනාන්දු	එම	0 0 18
Y 8	එම	ස. සාභා ප්‍රනාන්දු	එම	0 0 35
Z 8	එම	ඩ. හෙන්ද්‍රික් ප්‍රේරු සහ තවත්	එම	0 1 9
A 9	එම	ක. කෝවිස් ප්‍රේරු සහ තවත්	එම	0 0 36
B 9	එම	ඩ. ක්‍රිස්තියානා ප්‍රේරු සහ තවත්	එම	0 0 22
C 9	එම	ච. සුසන් පිරිස්	එම	0 0 12
D 9	එම	ච. බ්‍රිමොගු ප්‍රනාන්දු සහ තවත්	එම	0 3 14
E 9	එම	ච. ඛස්තිසානා පිරිස් සහ තවත්	එම	0 2 4
F 9	එම	ඩ. ඛස්තිසානා පිරිස් සහ තවත්	එම	1 3 12
G 9	එම	ච. පවිල්ලා පිරිස් සහ තවත්	එම	0 0 34
H 9	එම	එම	එම	0 0 28
I 9	එම	ච. හෙන්ද්‍රික් පිරිස් සහ තවත්	එම	0 0 30
J 9	අම්බලමේවත්ත	එවස් සිල්වා	එම	0 0 35
K 9	එම	හර්මානිස් අප්පු	එම	0 0 27
L 9	එම	ඩ. ඉසබෙල්ලා පිරිස්	එම	0 0 20
M 9	එම	හ. අන්ද්‍රිස් ප්‍රනාන්දු	එම	0 2 1
N 9	එම	ඩ. ජුවානිස් ප්‍රේරු	එම	0 0 26
O 9	මාදන්තකවත්ත	ඩ. ජුවානිස් පිරිස්	එම	0 0 20
P 9	අම්බලමේවත්ත	ච. අන්ද්‍රිස් පිරිස්	එම	0 0 19
Q 9	එම	ඩ. හර්මානිස් පිරිස් සහ තවත්	එම	0 1 1-50
R 9	එම	ම. සලමත් ප්‍රනාන්දු සහ තවත්	එම	0 1 8
S 9	එම	හ. මහෙස් ප්‍රනාන්දු සහ තවත්	එම	0 1 19
T 9	එම	ජේදුරු ප්‍රනාන්දුගේ වංඳඹ සත්‍රී	එම	0 0 19
U 9	එම	ම. ක්‍රිස්තොම්බු සිල්වා සහ තවත්	එම	0 2 33
V 9	එම	ප. ඛස්තිසත් පිරිස් සහ තවත්	එම	1 1 3
W 9	එම	ම. අන්ද්‍රිස් සිල්වා	එම	1 3 21
X 9	එම	ච. හෙලේනා පිරිස් සහ තවත්	එම	0 0 23
Y 9	එම	ච. කොර්නෙලියස් පිරිස් සහ තවත්	එම	0 0 38
Z 9	කරමාදන්තකවත්ත	ම. ජුවානිස් පිරිස්	එම	0 1 39-50
A 10	එම	ච. මැඩලියා ප්‍රනාන්දු	එම	1 1 19
B 10	එම	දෙව් සල්මන් අප්පුකාම් සහ තවත්	එම	1 0 17
C 10	එම	ඇෆ්. අලිසන් සිල්වා සහ තවත්	එම	0 2 31
D 10	එම	ච. ඛස්තිසත් පිරිස්	එම	0 1 37-75
E 10	එම	ම. අන්තෝනි පිරිස්	එම	0 2 19
F 10	එම	ඩ. කොර්නෙලියස් පිරිස් සහ තවත්	එම	1 3 32
G 10	එම	ච. ගෙබ්‍රියෙල් ප්‍රනාන්දු	එම	0 2 8
H 10	කළුකබ්‍රලකවත්ත	ඇෆ්. අලිසන් සිල්වා සහ තවත්	එම	0 1 24-50
I 10	එම	ච. ජුසේ පිරිස්	එම	0 1 20-50
J 10	එම	ඇෆ්. අලිසන් සිල්වා සහ තවත්	එම	0 3 7
K 10	එම	ම. එවස් කුරේ සහ තවත්	එම	0 0 14-50
L 10	එම	ඇෆ්. සයිමන් සිල්වා	එම	0 0 19-50
M 10	එම	ඇෆ්. සිල්වාසත්‍රී සිල්වා	එම	0 0 33-50
N 10	එම	ච. ඛස්තිසත් පිරිස්	එම	0 1 8
O 10	එම	ම. සීමන් ප්‍රනාන්දු සහ තවත්	එම	0 3 0
P 10	එම	ම. අන්තෝනි පිරිස්	එම	0 1 21-50
Q 10	එම	ම. ච. අනාපිරිස් සහ තවත්	එම	0 2 0
R 10	එම	ච. ඛස්තිසත් ප්‍රනාන්දු	එම	0 1 11-25
S 10	එම	ම. සයිමන් ප්‍රනාන්දු සහ තවත්	එම	0 0 22
T 10	අම්බලමේවත්ත	හ. ජුසේ සිල්වා	එම	0 1 4-75
U 10	එම	ම. ජෝශ්‍යා ප්‍රනාන්දු සහ තවත්	එම	0 0 33
V 10	එම	ක. ඛස්තිසත් පිරිස් සහ තවත්	එම	0 1 36
W 10	එම	හ. ක්‍රිස්තියානා කාමිනේ සහ තවත්	එම	0 2 9
X 10	එම	ක. රෝමානිස් ප්‍රේරු සහ තවත්	එම	0 0 36
Y 10	කෝන්තකවත්ත	ම. ජේකබ් ප්‍රනාන්දු සහ තවත්	එම	0 1 7
Z 10	එම	ම. පොර්ලොන්තියා ප්‍රනාන්දු සහ තවත්	එම	0 1 35
A 11	කොරකකවත්ත	එම	එම	0 3 15-50

කො.	ඉඩමේ නම.	අයිතිකම් කියවනා.	අත්දම.	මහක.
B 11	කොරකකතවත්ත	ම. තේරිනිස් පිරිස්	වගාව	0 2 16
C 11	එම	ම. කරමානිස් ප්‍රනාන්දු	එම	0 1 38
D 11	එම	ක. මිදිරිස් සිල්වා	එම	0 1 17
E 11	එම	ම. සයිමන් ප්‍රනාන්දු සහ තවත්	එම	0 0 12-75
F 11	එම	ම. බස්නිසන් කුරේ	එම	0 1 27
G 11	එම	ම. ස. ප්‍රනාන්දු	එම	0 0 13-50
H 11	එම	ඇෆ්. අලියන් සිල්වා	එම	0 2 24-50
I 11	එම	ඇෆ්. එපිස් සිල්වා	එම	1 0 24-75
J 11	අම්බලමේවත්ත	ම. ප්‍රවානිස් පිරිස්	එම	0 0 8-50
K 11	එම	ක. නිකදෙරිස් ප්‍රනාන්දු	එම	0 0 20
L 11	එම	ඇෆ්. එපිස් සිල්වා	එම	0 0 13
M 11	එම	ක. දෙව් එලියේස් ප්‍රේරු සහ තවත්	එම	0 1 8
N 11	එම	ම. ජේදුරු සිල්වා	එම	0 3 32
O 11	එම	ම. අන්ද්‍රිස් සිල්වා	එම	0 3 14
P 11	එම	ම. ප්‍රත්සිස්කු ප්‍රේරු	එම	1 1 16

අක්කරයක වටිනාකම රුපියල් 400යි.

මෙම ඉඩම් හැරුණු වැඩිදුර කාරණා සර්වේයර්වරුන්ගේ විනිසුම් කොන්දේසි හැරුණු බස්නාහිර දිසාවේ මංගාඛිපති ආණ්ඩුවේ ඒජන්තවරුන්ගේ විනිසුම් දැනගත්ව පුළුවන.

ගරුකර ආණ්ඩුකාර උතුරුමානවත්තස්සේ ආඥාවලෙස,  
ජේ. ජේ. තෝර්බර්න්,  
මහසෙනෙකාරීස් චෙහුවව.

No. 1,149, w. P.

Colonial Secretary's Office,  
Colombo, May 27, 1901.

ON Friday, July 12, 1901, at 12 noon, the Hon. the Government Agent for the Western Province will put up to auction, at his office in Colombo, the under-mentioned portions of Crown Land, on the terms authorized by Government.

Lot.	Name of Land.	Name of Claimant.	Description.	Extent. A. R. P.	Upset Price per Acre. Rs.
M 679	Jambugahawatta	Tantirimudalige Don John	Cocoanut plants 16 years old.	0 1 0	500
Village—Kittanpahuwa.					
N 679	Paragahawatta	Galla-acharige Isona Perera and another	Bare ground	0 0 31	300
O 679	Do.	Wickramage Thomis Appu	One cocoanut tree 30 years old and 9 plants 6 to 14 years old	0 0 26	500
Preliminary plan 1. Situation—Dasiya pattu of Alutkuru korale north. Village—Doranagoda.					
T	—	Hapuarachchige Sinno Appu and another	Cocoanut 25 years old	0 1 9	100
Preliminary plan 2,160. Situation—Adikari pattu of Siyane korale. Village—Udupila.					
U 702	Etaheraliyagahawatta	Tantiriwattege Panchappu and others	Cocoanut 25 years old	1 0 4	20

Further information respecting these lands may be obtained from the Surveyor-General, and respecting the conditions of sale from the Hon. the Government Agent, Western Province.

By His Excellency the Governor's command,  
J. J. THORBURN,  
for Colonial Secretary.

No. 1,149, w. P.

මේ 1901 ස්වල් මැයි මස 27 වෙනි දින කොළඹ මහසෙනෙකාරීස් උත්තාස්සේස්සේ කන්තෝරුවේදී.

බස්නාහිර දිසාවේ මංගාඛිපති ආණ්ඩුවේ ඒජන්තවරුන්ගේ විනිසුම් මෙහි පහත සඳහන්වන ආණ්ඩුව සත්කම ඉඩම් ආණ්ඩුවේ නියෝගවල ප්‍රකාරයට මේ 1901 ස්වල් ජූලි මස 12 වෙනි දිනට සිකුරුදා දවල් 12ව කොළඹ කවිවෙරියේදී වෙන්දේසිකර විකුණුවට යෙදෙනවා ඇත.

කො.	ඉඩමේ නම.	අයිතිකම් කියවනා.	අත්දම.	මහක.	අක්කර සහ මිල.
M 679	ජම්බුගහවත්ත	තන්තිරිමුදලියේ දෙව් ජෝන්	16 අවුරුදු වයස් පොල් වැල	0 1 0	500
මම—වැස්තවත්ත.					
N 679	පරගහවත්ත	ගාල්ල අවුරුදු ඉසෝනා ප්‍රේරු සහ කෙනෙස්	මුදුණිම	0 0 31	300
O 679	එම	වික්‍රමයේ තෝමස් අප්පු	30 අවුරුදු වයස් පොල් ගහක් සහ අවුරුදු 6 හිට 14ක් වයස් පොල් ගස් 9ක්	0 0 26	500

නො.	ඉඩමේ නම.	අයිතිකම් කියවන්නා.	අන්දම.	අ. රූ. ප.	අක්කර යක මිල.
T	සිතියම I. පිහිටිමලුතුරු අළුත්කුරුකෝරලේ දැසිපොත්තුව. ගම—දොරණගොඩ.	ප්‍රභූරච්චිගේ සිංහඤ්ඤ සහ කෙනෙක්	25 අචිරුදු වගස් පොල්	0 1 9	100
U 702	සිතියම 2,160. පිහිටිම සිංහකුරුකෝරලේ අදිකාරිපොත්තුව. ගම—උඩුපිල. ඇවගෙරලියගම වත්ත	තන්තිරිවත්තගේ පුවඤ්ඤ සහ තවත්	25 අචිරුදු වගස් පොල්	1 0 4	20

මෙම ඉඩම් ගැණ වැඩිදුර කාරණා සර්වේසර්වනල්ලන්තාත්සේගෙන්ද, විකිනීමේ කොන්දේසි ගැණ බස්නාතිර දිසාමේ වංශාධිපති ආණ්ඩුවේ ඒජන්සලන්තාත්සේගෙන්ද දැනගත්ව පුළුවන.

ගරුකර ආණ්ඩුකාර උතුමානත්වගන්සේගේ ආඥාවලෙස,  
ජේ. ජේ. හෝර්බර්න්,  
මහසෙක්‍රයාරිස් වෙනුවට.

No. 1,150, W. P. Colonial Secretary's Office, Colombo, June 3, 1901.

ON Tuesday, July 16, 1901, at 12 noon, the Hon. the Government Agent for the Western Province will put up to auction, at his office in Colombo, the under-mentioned portions of Crown Land, on the terms authorized by Government.

Lot.	Name of Land.	Name of Claimant.	Description.	Extent. A. R. P.	Upset Price per Acre. Rs.
Preliminary plan 10,731. Situation—Gangaboda pattu, Siyane korale. Village—Mitirigala.					
9323	Koskanattelanda or Munamalghawatta	Don Harmanis, Police Vidane	Cocoanut 4 years old	0 3 10	20
9324	Do.	do.	Cocoanut 2 years old	0 2 14	20
9325	Do.	P. Lewis Singho and another	Cocoanut 4 years old	0 2 21	20
9326	Koskanattelanda	Crown	Jungle	0 0 28	20
9327	Do.	P. Lewis Singho and another	Cocoanut 3 years old	0 0 27	20
Preliminary plan 10,732. Situation—Gangaboda pattu, Siyane korale east. Village—Mitirigala.					
9329	Kekunagahalanda	M. Carolis Appu	Thirty cocoanut trees 7 years old	0 3 10	20
9331	Kekunagahalanda or Kahatagahalanda	Don Harmanis, Police Vidane, and another	Thirty-five cocoanut plants 3 years-old	1 0 25	20
Preliminary plan No. 10,941. Situation—Palle pattu of Salpiti korale. Village—Godigomuwa.					
10094	Thanankele	T. Baba Appu	Two jak trees and 12 del trees	2 3 12	150
10095	Do.	do.	To be reserved for a road	0 0 34	—
10096	Daluwatta	T. Nonohamy	Four cocoanut plants 4 years old	0 0 2	100
10097	Kahatagahawatta	T. Baba Appu	Garden	0 0 32	300
Preliminary plan 10,197. Situation—Palle pattu of Salpiti korale. Village—Gangodawila.					
7409	Bakmigahaowitakandiya	Crown	Jungle	0 0 13	20
7409½	Do.	do.	do.	0 0 1.25	20
7410	Elakandiya	do.	—	0 1 12.50	20
7411	Makkanumaharaowitakandiya	do.	Jungle	0 1 37	20
7413	Paranaelakandiya	do.	—	0 1 13	20

Further information respecting these lands may be obtained from the Surveyor-General, and respecting the conditions of sale from the Hon. the Government Agent, Western Province.

By His Excellency the Governor's command,  
J. J. THORBURN,  
for Colonial Secretary.

No. 1,150, W. P. මේ 1901 ක්‍රිස්තු වසර 3 වෙනි දින කොළඹ මහසෙක්‍රයාරිස් උත්තාත්සේගේ කන්කෝරුවෙදිග.

බස්නාතිර දිසාමේ වංශාධිපති ආණ්ඩුවේ ඒජන්සලන්තාත්සේ පිසිත් මෙහි පහත සඳහන්වෙන ආණ්ඩුව සහ කක ඉඩම් ආණ්ඩුවේ නියෝගවල ප්‍රකාරයට මේ 1901 ක්‍රිස්තු වසර 16 වෙනි දින වූ අගතරුවාද දවල් 12ව කොළඹ කවිවෙරිගේදි වෙන්දේසිකර විකුණනවට තොරතුරු ඇත.

නො.	ඉඩමේ නම.	අයිතිකම් කියවන්නා.	අන්දම.	අ. රූ. ප.	අක්කර මහස. යක මිල.
9323	කොස්කනත්තේලන්ද නොහොත් මූගමල් ගමවත්ත	දෙත් හර්මානිස් පො. වි.	4 අචිරුදු වගස් පොල්	0 3 10	20
9324	එම	එම	2 එම එම	0 2 14	20
9325	එම	ප. එච්සිංහේදි සහ කෙනෙක්	4 එම එම	0 2 21	20

නො.	ඉඩමේ නම.	අයිතිකම් කියවන්නා.	අත්දම.	අත්කර	
				මහත. රු. ප.	ගන මිල. රු.
9326	කොස්තනක්කලන්ද	ආණ්ඩුව	කැලේ	0 0 28	20
9327	එම	ප. එවිස්සිංකො, සහ කෙතෙක්	3 අච්චු වයස් පොල්	0 0 27	20
9329	කැකුකකලන්ද	සිතියම 10,732. ම. කරෝලීස්අප්පු	7 අච්චු වයස් පොල් ගස් 30	0 3 10	20
9331	එම කොකොස් කහව ගහලන්ද	දෙව් හර්මානිස් පො. වි. සහ කෙතෙක්	3 අච්චු වයස් පොල් ගස් 35	1 0 25	20
10094	සිතියම 10,941. කහනන්කැලේ	ගම—ගොඩගොඩුව. පිහිටීම—සල්පිටිකෝරලේ පල්ලේපන්තුව. ව. බඩාඅප්පු	කොස්ගස් 2, දෙල්ගස් 12	2 3 12	150
10095	එම	එම	පාරකව ඉතුරුකරපු ඉඩම	0 0 34	—
10096	දළුවන්ත	ව. හෝහෝකාමි	4 අච්චු වයස් පොල් ගස් 4	0 0 2	100
10097	කහවකහවන්ත	ව. බඩාඅප්පු	වසාව	0 0 32	300
7409	බන්මිගහමිවිවකන්ඩිය	සිතියම 10,197. ගම—ගංගොඩවිල. ආණ්ඩුව	කැලේ	0 0 13	20
7409½	එම	එම	එම	0 0 12.50	20
7410	ඇලකන්ඩිය	එම	—	0 1 12.50	20
7411	මක්කන්මහරමිවිව කන්ඩිය	එම	කැලේ	0 1 37	20
7413	පරණඇලකන්ඩිය	එම	—	0 1 13	20

මෙම ඉඩම් ගැණ වැඩිදුර කාරණ සර්වේශර්පනුලුත්තාන්සේගෙන්ද, විකිනීමේ කොන්දේසි ගැණ බස්නාහිර දිසාවේ වංශාධිපති ආණ්ඩුවේ ඒජන්තලුත්තාන්සේගෙන්ද දැනගත්ව පුළුවන.  
 ගරුතර ආණ්ඩුකාර උතුමානවහන්සේගේ ආඥාව ලෙස,  
 ජේ. ජේ. තෝර්බර්න්,  
 මහසෙක්‍රතාරීස් වෙනුවට.

No. 1,151, W. P. Colonial Secretary's Office, Colombo, June 3, 1901.

ON Friday, July 19, 1901, at 12 noon, the Hon. the Government Agent for the Western Province will put up to auction, at his office in Colombo, the under-mentioned portions of Crown Land, on the terms authorized by Government.

Preliminary plan 48 (cadastral survey). Situation—Gangaboda pattu of Siyane korale.

Lot.	Village.	Name of Land.	Name of Claimant.	Description.	Extent.		Upset Price per Acre. Rs.
					A.	R. P.	
A 4	Pepiliyawala	Dombakanda	Illandaridewage Isa and another	Jungle	4	3 6	20
275	Do.	Yakowitakele	Crown	do.	0	1 10	10
276	Do.	do.	do.	do.	6	1 0	20

Further information respecting these lands may be obtained from the Surveyor-General, and respecting the conditions of sale from the Hon. the Government Agent, Western Province.

By His Excellency the Governor's command,  
 J. J. THORBURN,  
 for Colonial Secretary.

No. 1,151, W. P. මමී 1901 ක්වු ජුනි මස 3 වෙනි දින කොළඹ මහසෙක්‍රතාරීස්ලුත්තාන්සේගේ කන්දෝරුවේදික.

බස්නාහිර දිසාවේ වංශාධිපති ආණ්ඩුවේ ඒජන්තලුත්තාන්සේ විසින් මෙහි පහත සඳහන්වෙන ආණ්ඩුව සන්තක ඉඩම් ආණ්ඩුවේ නියෝගවල ප්‍රකාරයට මමී 1901 ක්වු ජුලි මස 19 වෙනි දිනවූ සිකුරුදු දවල් 12ට කොළඹ කවිවෙරිදේදි වෙන්දේසිකර විකුණන්නට සෞඛ්‍යවා ඇත.  
 සිතියම 48. (ලංකාමැනිම) සියතැකෝරලේ ගහබොඩපන්තුව. ගම—පැපිලියාවල.

නො.	ඉඩමේ නම.	අයිතිකම් කියවන්නා.	අත්දම.	අත්කර	
				මහත. රු. ප.	ගන මිල. රු.
A 4	දෙම්කන්ද	ඉලන්දුරිදේවගේ ඉසා සහ කෙතෙක්	කැලේ	4 3 6	20
275	කන්මිවිවකැලේ	ආණ්ඩුව	එම	0 1 10	10
276	එම	එම	එම	6 1 0	20

මෙම ඉඩම් ගැණ වැඩිදුර කාරණ සර්වේශර්පනුලුත්තාන්සේගෙන්ද, විකිනීමේ කොන්දේසි ගැණ බස්නාහිර දිසාවේ වංශාධිපති ආණ්ඩුවේ ඒජන්තලුත්තාන්සේගෙන්ද දැනගත්ව පුළුවන.  
 ගරුතර ආණ්ඩුකාර උතුමානවහන්සේගේ ආඥාව ලෙස,  
 ජේ. ජේ. තෝර්බර්න්,  
 මහසෙක්‍රතාරීස් වෙනුවට.

No. 1,152, w. P.

Colonial Secretary's Office,  
Colombo, June 4, 1901.

ON Friday, July 19, 1901, at 12 noon, the Hon. the Government Agent for the Western Province will put up to auction, at his office in Colombo, the under-mentioned portions of Crown Land, on the terms authorized by Government.

Lot.	Name of Land.	Village plan of Maharagama, Palle pattu of Salpiti korale. Village—Maharagama. Name of Claimant.	Description.	Extent.		Upset Price
				A.	R. P.	per Acre. Rs.
2794	Hikgahaowita	Narahenpitage Baronchy and others	Old garden	0	1 22	100.
2795	Hikgahawatta	do.	do.	6	0 33	150

Further particulars respecting these lands may be obtained from the Surveyor-General, and respecting the conditions of sale from the Hon. the Government Agent, Western Province.

By His Excellency the Governor's command,  
J. J. THORBURN,  
for Colonial Secretary.

No. 1,152, w. P.

වම් 1901 කවු ජුනි මස 4 වෙනි දින කොළඹ  
මහසෙනෙවුකාරිස්ථානයේ සන්තෝරුවේදිය.

බස්නාහිර දිසාවේ වංශාධිපති ආණ්ඩුවේ ඒජන්ත ජනරාල්වරයාගේ විසින් මෙහි පහත සඳහන්වන ආණ්ඩුව සන්තක ඉඩම් ආණ්ඩුවේ නියෝගවලට ප්‍රකාරයට වම් 1901 කවු ජුලි මස 19 වෙනි දිනට පිකුරු දවල් 12ව කොළඹ කවිවෙරියේදී වෙන්දේසි කර විකුණන බව තෝ තීරණය කරනු ලැබූ බව දැනගන්නට ඇත.

නො.	ඉඩමේ නම.	අයිතිකම් කියවනා.	අන්ද.	මහත.		අන්තර
				අ. රු. ප.	රු.	
2794	තික්කහම්මිව	සාරාසේනම්මිවගේ බාලේනම්මි සහ තවත්	පරත වගාව	0	1 22	100
2795	තික්කහම්මිව	එම	එම	6	0 33	150

මෙම ඉඩම් කැණ වැඩිදුර කාරණා සර්වේශ්වර්තන ජනරාල්වරයාගේගෙන්ද, විනිනිමේ කොන්දේසි ගැන බස්නාහිර දිසාවේ වංශාධිපති ආණ්ඩුවේ ඒජන්ත ජනරාල්වරයාගේගෙන්ද දැනගන්නට පුළුවන.

ගරුකර ආණ්ඩුකාර උතුරානම්මිවගේගේ ආඥාවලට,  
ජේ. ජේ. තෝර්බර්න්,  
මහසෙනෙවුකාරිස් වෙනුවට.

## LAND SALES IN THE CENTRAL PROVINCE.

No. 1,778, C. P.

Colonial Secretary's Office,  
Colombo, May 26, 1901.

ON Friday, July 5, 1901, at 12 o'clock noon, the Hon. the Government Agent for the Central Province will put up to auction, at his office in Kandy, the under-mentioned portions of Crown Land, on the terms authorized by Government.

Four allotments of land situated in the Udapalata division of the Kandy District of the Central Province.  
Cadastral Survey plan 8. Village—Herakola.

Lot.	Name of Land.	Name of Claimant.	Description.	Extent.		Upset Price
				A.	R. P.	per Acre. Rs.
O 4	Kehelwatta	Mr. John Clovis de Silva	Tea. Encroachment on Crown land	0	3 20	200
P 4	Do.	do.	do.	1	0 12	200
Q 4	Do.	do.	do.	0	3 18	200
38	Nisarawa	Preliminary plan 10. Crown	Village—Tembiligala Pallegama. Paddy field	0	0 16	10

Further information respecting these lands may be obtained from the Surveyor-General, and respecting the conditions of sale from the Hon. the Government Agent, Central Province, Kandy.

By His Excellency the Governor's command,  
J. J. THORBURN,  
for Colonial Secretary.

No. 1,778, C. P.

විෂි 1901 ක්වු මැයි මස 26 වෙනි දින කොළඹ

මහසෙනෙවුකාරිස්ථානයන්ගේ කන්දෝරුවේදී.

මහම දිසාලේ ගොරවනියටු ඒජන්තාධිපතිවරයාගේ විසින් මෙහි පහත සඳහන්වෙන ආණ්ඩුව සන්තක ඉඩම් ආණ්ඩුවේ නියෝගවල ප්‍රකාරයට විෂි 1901 ක්වු ජූලි මස 5 වෙනි කිව් දින දවල් 12ව මහනුවර කව් මේරියේදී වෙන්දේසි කර විකුණන්නට යෙදෙනවා ඇත.

මහම දිසාලේ මහනුවර පලාතේ උඩපලාත කොට්ඨාසයේ පිහිටා තිබෙන බිම්කැබලි 4ක්.

කොමිටර් රිටේ පිබැස්පල්කර්වේ පලාත. ගම—හැරකොල.

නො.	ඉඩමේ නම.	අයිතිකම් කියන්නා.	අන්දම.	මහත. අ. රු. ප.	අක්කරයක් විකුණන්නට පවත්ගත් නා ගහන රු.
O 4	කෙහෙල්වත්ත රෝන්	කොර්නෙලියස් ද සිල්වා	ගේ, ආණ්ඩුවේ ඉඩමෙන් අල්ලාගත් කරිය	0 3 20	200
P 4	එම	එම	එම	1 0 12	200
Q 4	එම	එම	එම	0 3 18	200
38	නිසරුව	පලාතෙ කොමිටර් 10. ගම—කැබ්ලිගල පල්ලේගම. ආණ්ඩුව කුඹුර		0 0 16	10

මේ ඉඩම් ගැණ වැඩිදුර දැනගතයුතු කාරණා සර්වේඤ්චන්ද්‍රත්නාන්ගේගෙන් දැනගන්නට හැකිවන්නේ ආර, විකිනීමේ කොන්දේසි ගැණ කොරතුරු මහනුවර මහම දිසාලේ ගොරවනියටු ආණ්ඩුවේ ඒජන්තාධිපතිවරයාගේගෙන් දැනගන්නට හැකිවේ.

ගරුකර ආණ්ඩුකාර උතුමානන්වහන්සේගේ අඤුවලෙස,  
ජේ. ජේ. කෝර්බර්න්,  
මහසෙනෙවුකාරිස් වෙනුවට.

No. 1,779, C. P.

Colonial Secretary's Office,  
Colombo, May 29, 1901.

ON Wednesday, July 10, 1901, at 12 noon, the Assistant Government Agent for the Nuwara Eliya District will put up to auction, at his office in Nuwara Eliya, the under-mentioned portions of Crown Land, on the terms authorized by Government.

Six allotments of land situated in the Uda Hewaheta division of the Nuwara Eliya District of the Central Province.

Preliminary plan 3,327. Village—Agappala.

Lot.	Name of Land.	Name of Claimant.	Description	Extent.		
				A.	R.	P.
9303	Hirangalabedda	The Crown	Forest	6	3	17
9304	Dimbulgahapatana	do.	Chena	2	3	29
9305	Do.	do.	Chena and jungle	7	3	25
9307	Nabekumbura	do.	Paddy field, now partly overgrown with lantana	0	0	36
9308	Do.	do.	Chena	0	0	37
9309	Otalawabedda	do.	Forest	8	3	38

Upset price,—Rs. 10 per acre.

Further information respecting these lands may be obtained from the Surveyor-General, and respecting the conditions of sale from the Assistant Government Agent, Nuwara Eliya.

By His Excellency the Governor's command,  
J. J. THORBURN,  
for Colonial Secretary.

No. 1,779, C. P.

විෂි 1901 ක්වු මැයි මස 29 වෙනි දින කොළඹ

මහසෙනෙවුකාරිස්ථානයන්ගේ කන්දෝරුවේදී.

මහම දිසාලේ නුවරඑලියේ උපඒජන්තාධිපතිවරයාගේ විසින් මෙහි පහත සඳහන්වෙන ආණ්ඩුව සන්තක ඉඩම් ආණ්ඩුවේ නියෝගවල ප්‍රකාරයට විෂි 1901 ක්වු ජූලි මස 10 වෙනි දින දවල් 12ව නුවරඑලියේ කව් මේරියේදී වෙන්දේසි කර විකුණන්නට යෙදෙනවා ඇත.

මහම දිසාලේ නුවරඑලිය පලාතේ උඩගේවාහැවේ කොට්ඨාසයේ පිහිටා තිබෙන බිම්කැබලි.

සිතියම 3,327. ගම—අගපල.

නො.	ඉඩමේ නම.	අයිතිකම් කියන්නා.	අන්දම.	මහත. අ. රු. ප.
9303	හිරංගලබද්ද	ආණ්ඩුව	කැලෑව	6 3 17
9304	දිඹුල්ගහපහන	එම	ගේන	2 3 29
9305	එම	එම	ගේන සහ කැලෑව	7 3 25
9307	කැලියේකුඹුර	එම	කැලෑ පාච්චි තිබෙන කුඹුර	0 0 36
9308	එම	එම	ගේන	0 0 37
9309	මහලාගේබද්ද	එම	කැලෑව	8 3 38

අක්කරයක් රුපියල් 10 බැගින්ය.

මෙම ඉඩම් ගැණ වැඩිදුර කාරණා සර්වේඤ්චන්ද්‍රත්නාන්ගේගෙන්ද, විකිනීමේ කොන්දේසි ගැණ නුවරඑලියේ උපඒජන්තාධිපතිවරයාගේගෙන්ද දැනගත හැකිවේ.

ගරුකර ආණ්ඩුකාර උතුමානන්වහන්සේගේ අඤුවලෙස,  
ජේ. ජේ. කෝර්බර්න්,  
මහසෙනෙවුකාරිස් වෙනුවට.

No. 1,780, C. P.

Colonial Secretary's Office,  
Colombo, May 30, 1901.

ON Monday, July 15, 1901, at 12 o'clock noon, the Hon. the Government Agent for the Central Province will put up to auction, at his office in Kandy, the under-mentioned portions of Crown Land, on the terms authorized by Government.

An allotment of land situated in the Uda Bulatgama division of the Kandy District of the Central Province.

Preliminary plan 4,973. Village—Warakawa.

Lot.	Name of Applicant.	Name of Claimant.	Description.	Extent. A. R. P.
13352	Mr. E. Hamilton	Crown	Tea about 8 years old	10 2 4

Upset price,—Rs. 200 per acre.

Further information respecting this land may be obtained from the Surveyor-General, and respecting the conditions of sale from the Hon. the Government Agent, Central Province.

By His Excellency the Governor's command,

J. J. THORBURN,  
for Colonial Secretary.

No. 1,780, C. P.

විෂි 1901 ක්වූ මැයි මස 30 වෙනි දින කොළඹ මහසෙනෙවිවරයාගේ කන්කෝරුවේදී.

මධ්‍යම දිසාවේ ගෞරවනීය ඒජන්තවරයාගේ විසින් මෙහි පහත සඳහන්වන ආණ්ඩුව සත්කක ඉඩම ආණ්ඩුවේ නියෝගවල ප්‍රකාරයට විෂි 1901 ක්වූ ජූලි මස 15 වෙනි සඳුදා දවල් 12ට මහනුවර කම්බේරියේදී වෙන්දේසිකර විකුණනු ලැබේ.

මධ්‍යම දිසාවේ නුවර පලාතේ උඩවුල්ගම කොඩාසයේ පිහිටා තිබෙන බිම්කැබෙලි එකක්.  
සිතියම 4,973.

නො.	ගම.	ඉඩමේ නම.	අන්දම.	මහත. අ. ර. ප.
13352	වරකාව	ජ. හැමිල්ටන් මහත්මයා අක්කරයක් රූපිපල් 200 කට පවත්නා විකුණනු ලැබේ.	අවුල්දක් පමණ වයස්ගත කේ	10 2 4

මෙම ඉඩම ගැණ කොරතුරු සර්වේයර්ජනරාලයාගේ දැනගත හැකිවත් ඇර, විකිණීමේ කොන්දේසි ගැණ කොරතුරු මධ්‍යම දිසාවේ ගෞරවනීය ඒජන්තවරයාගේ දැනගත හැකිවේ.

ගරුකර ආණ්ඩුකාර උතුමානන්වකන්සේගේ ආඥාවලට,  
ජේ. ජේ. තෝර්බර්න්,  
මහසෙනෙවිවරයාගේ නුවර.

No. 1,781, C. P.

Colonial Secretary's Office,  
Colombo, June 5, 1901.

ON Wednesday, August 7, 1901, at 12 o'clock noon, the Hon. the Government Agent for the Central Province will put up to auction, at his office in Kandy, the under-mentioned portion of Crown Land, on the terms authorized by Government.

An allotment of land situated in the Uda Dumbara division of the Kandy District of the Central Province.  
Preliminary plan 932.

Lot.	Village.	Name of Land.	Description.	Extent. A. R. P.
3612½	Udagammedda	Dumbanagollekelewatta	Old forest and cardamoms about 20 years old	6 1 32

Upset price,—Rs. 30 per acre.

Further information respecting this land may be obtained from the Surveyor-General, and respecting the conditions of sale from the Hon. the Government Agent, Central Province, Kandy.

By His Excellency the Governor's command,

J. J. THORBURN,  
for Colonial Secretary.

No 1,781, C. P.

විෂි 1901 ක්වූ ජූලි මස 5 වෙනි දින කොළඹ මහසෙනෙවිවරයාගේ කන්කෝරුවේදී.

මධ්‍යම දිසාවේ ගෞරවනීය ඒජන්තවරයාගේ විසින් මෙහි පහත සඳහන්වන ආණ්ඩුව සත්කක ඉඩම ආණ්ඩුවේ නියෝගවල ප්‍රකාරයට විෂි 1901 ක්වූ අගෝස්තු මස 7 වෙනි බුදුදා දවල් 12ට මහනුවර කම්බේරියේදී වෙන්දේසිකර විකුණනු ලැබේ.

මධ්‍යම දිසාවේ මහනුවර පලාතේ උඩවුල්ගම කොඩාසයේ පිහිටා තිබෙන බිම්කැබෙලි එකක්.  
සිතියම 932.

නො.	ගම.	ඉඩමේ නම.	අන්දම.	මහත. අ. ර. ප.
3612½	උඩගමමැදද	දුම්බනගොල්ලෙකැල්ලේ වත්ත	පරණ මුකුලාන ගස අවුරුදු 20ක් ගතවූ එකසාල්	6 1 32

අක්කරයක් රූපිපල් 30කට පමණ වන විකුණනු ලැබේ.

මෙම ඉඩම ගැණ කොරතුරු සර්වේයර්ජනරාලයාගේ දැනගත හැකිවත් ඇර, විකිණීමේ කොන්දේසි ගැණ කොරතුරු මධ්‍යම දිසාවේ ගෞරවනීය ඒජන්තවරයාගේ දැනගත හැකිවේ.

ගරුකර ආණ්ඩුකාර උතුමානන්වකන්සේගේ ආඥාවලට,  
ජේ. ජේ. තෝර්බර්න්,  
මහසෙනෙවිවරයාගේ නුවර.

LAND SALES IN THE NORTHERN PROVINCE.

No. 357, N. P.

Colonial Secretary's Office.

Colombo, May 24, 1901.

ON Wednesday, June 26, 1901, at 12 o'clock noon, the Government Agent for the Northern Province will put up to auction, at his office in the Jaffna Kachcheri, the under-mentioned portions of Crown Land, on the terms authorized by Government.

Twenty-seven allotments of land situated in the Punakari, &c., division of the Jaffna District of the Northern Province.

Preliminary Plan.	Lot.	Village.	Claimant—Crown.		Description.	Extent.	
			Name of Applicant.			A.	R. P.
2270	8336	Vinasiodai	K. Muttiah		Scrub jungle	6	1 7
"	8337	Do.	K. Eliyathamby		do.	3	3 20
2389	8737	Pallavarayakadu	A. Sinnathamby		Waste land	7	3 10
2390	8738	Do.	A. Kanapaty		Jungle	1	1 30
"	8739	Do.	K. Murukar		do.	3	1 5
2391	8740	Madduvilnadu	A. Muttukumaru		do.	9	1 26
"	8741	Do.	M. S. Asana Marakaiar		do.	1	3 36
2392	8742	Sempankundu	K. Sinnathamby		do.	1	3 3
2388	8736	Manimadam	K. Thiakar		Waste land	10	2 22
61	524	Kavutarimunai	—		Fit for paddy	3	2 18
62	525	Do.	—		do.	6	3 16
"	526	Do.	—		do.	2	3 0
70	504	Kalmunai	—		Palmirah	1	1 20
2384	8728	Sarasalai	V. Thampu		Marshy jungle	7	1 6
"	8729	Do.	do.		Paddy field	0	0 23
2387	8735	Do.	do.		Scrub jungle	6	3 24
248	462	Eluthumadduval north	—		Jungle	2	1 31
219	339e	Soranpattu	—		do.	1	3 20
824	2549	Do.	—		Tank	2	3 28
"	2550	Do.	—		do.	1	2 29
820	2542	Pulapallai	—		do.	11	3 37
826	2553	Tanmakeny	—		do.	2	0 22
831	D 88	Periapallai	Claimant—Valliar, widow of Punniar.		Tank	3	2 25
"	E 88	Do.	Claimant—Crown.		Tank	0	2 28
"	2565	Do.	—		do.	7	2 34
1370	4767	Masaar	—		do.	5	1 8
2247	8205	Puttur	—		Open land	22	1 0

Upset price,—Rs. 10 per acre.

Any further information regarding these lands may be obtained from the Surveyor-General, and regarding the conditions of sale from the Government Agent, Jaffna.

By His Excellency the Governor's command,

J. J. THORBURN,  
for Colonial Secretary.

No. 357, N. P.

கொலோனியல் சககிந்ததார ஆபீசில்,  
கொழும்பு, 1901 ம் ஆண்டு மார்ச்சு 24 ந் உ.

1901 ம் ஆண்டு ஆனிமாதம் 26 ந் திகதி மத்தியானம் 12 மணிக் கு யாழ்ப்பாணம் கச்சேரியில் தன ஆபீசில் வட மாகாணத்து கவந்ணமேந்து ஏசனறவர்களால் இதனடியிற் சொல்லப்பட்டிருக்கிற முடிக்குரிய காணித்துண்டுகளை, அரசாட்சியாரால் உதறவுபண்ணப்பட்டிருக்கும் பொருத்தப்பிரகாரம் ஏவத்திற்குறி விற்கப்படும்.

27 காணித்துண்டுகள், வட மாகாணத்து யாழ்ப்பாணம் டிஸ்திரிக்டின் பூநகரிமுதலிய பகுதியிலிருக்கின்றன.

உரிததாளி—முடி.

பிளான	இல.	இல.	குறிச்சி.	கேள்விகாரனின் பெயர்.	விபரம்.	விசாலம்.
						ஏ. ரூ. ப.
2270	8336	8336	வினாசியோடை	கா. முத்தையா	பருகு காடு	6 1 7
"	8337	8337	டெடி	கா. இளையத்தம்பி	டெடி	3 3 20
2389	8737	8737	பல்லவராயகாடு	அ. சின்னத்தம்பி	தரிசு நிலம்	7 3 10
2390	8738	8738	டெடி	அ. கணபதி	காடு	1 1 30
"	8739	8739	டெடி	க. முருகா	காடு	3 1 5
2391	8740	8740	மட்டுவீலநாடு	அ. முத்துக்குமாரு	காடு	9 1 26
"	8741	8741	டெடி	ம. எஸ். அசனாமரக்காயா	காடு	1 3 36
2392	8742	8742	செம்பனருளறு	க. சின்னத்தம்பி	காடு	1 3 3
2388	8736	8736	ஞானிமட்டம்	கா. தியாகா	தரிசு நிலம்	10 2 22
61	524	524	கவுதாரிமுனை	—	நெற்செய்கைக்குத்தக்க	3 2 18
62	525	525	டெடி	—	டெடி	6 3 16
62	526	526	டெடி	—	டெடி	2 3 0
70	504	504	கலமுனை	—	பசை	1 1 20



பிரான்	இல.	இல.	குறிச்சி.	கேள்விக்காரனின் பெயர்.	விவரம்.	விசாலம்.
						ஏ. ரூ. ப.
2384	8728		சாசலை	வே. தம்பு	சேற்றுநிலமுட காடு	7 1 6
"	8729		ஹெ	ஹெ	தெல வயல	0 0 23
2387	8735		ஹெ	ஹெ	பருகு காடு	6 3 24
248	462		எழுது மெட்டுவான வ			
			டகடு	—	காடு	2 1 31
219	339 e		சேரானபற்று	—	காடு	1 3 20
824	2549		ஹெ	—	குளம்	2 3 28
"	2550		ஹெ	—	குளம்	1 2 29
820	2542		புலோப்பளை	—	குளம்	11 3 37
826	2553		தனமக்கேணி	—	குளம்	2 0 22
			உரிததாளி—புண்ணியாகைம ஊளியார.			
831	D 88		பெரியபளை	—	குளம்	3 2 25
			உரிததாளி—முடி.			
"	E 88		பெரியபளை	—	குளம்	0 2 28
"	2565		ஹெ	—	குளம்	7 2 34
1370	4767		மாசார	—	குளம்	5 1 8
2247	8205		புத்தூர்	—	வெளிநிலம்	22 1 0

பாணிப்புவினை ஏக்கர் ஒன்றுக்கு ரூபாய் 10 வீதம்.

இந்தக்காணிகளைக்குறித்த மேலதனமான விபரங்களைச் சேர்வையா ஜெனரல் துரையவர்களிடத்தி லுட்கிற்பனவின கொந்திசைக்குறித்த யாழ்ப்பாணத்து கவணமேந்து ஏசன்றுத் துரையவர்களிடத்தும் கே ட்டறியலாம்.

தேசாதிபதி மகோதகமா அவர்களினது கட்டளையின்படி,

ஜே. ஜே. தோர்பர்ன்,

இராசாங்க விதிதருககாக கையொப்பமிட்டது.

No. 358, N. P.

Colonial Secretary's Office,  
Colombo, May 25, 1901.

ON Monday, July 8, 1901, at 10 A.M., the Assistant Government Agent for the Mannar District, Northern Province will put up to auction, at his office in Mannar, the under-mentioned portions of Crown Land, on the terms authorized by Government.

Seventeen allotments of land situated in Illuppaikadavai, &c., division of the Mannar District of the Northern Province.

Preliminary plan 2,386.—Illuppaikadavai pattu.

Lot.	Village.	Name of Applicant.	Name of Claimant.	Description.	Extent.		
					A. R. P.		
8733	Mundampididi	Appacuddi Kantaya	Crown	Tobacco	0 3 38		
8854	Vidattaltivu	Preliminary plan 2,439.—Perunkalli pattu. Segu Meytintampi and Aliar Vappu			Waste land	1 1 8	
8855	Adampan	Preliminary plan 2,440.—Mantai north. Neina Mohamatu Levvai Mahamatu Ussan			Jungle	0 3 8	
N 215	Vannakulam	Preliminary plan 2,356.—Mantai north. —			Vannakulam villagers	Field	0 1 28
8576	Palaiperumalkaddu	Preliminary plan 2,361.—Mantai north. Vayitti Parikari Chantan			Crown	Jungle	0 0 16
8603	Do.	do.	do.	do.	do.	0 1 34	
8585	Do.	Antoni Marisal	do.	do.	do.	0 0 32	
8604	Do.	do.	do.	do.	do.	0 0 16	
8588	Do.	Santiago Marisal	do.	do.	do.	0 3 0	
8607	Do.	do.	do.	do.	do.	0 0 32	
8611	Do.	Philippa, widow of Ohusai	do.	do.	do.	0 0 24	
8623	Do.	do.	do.	do.	do.	1 1 36	
8635	Do.	K. M. Kayittan	do.	do.	do.	1 0 4	
L 215	Periyakaddaikadu	Preliminary plan 2,352.—Nanaddan west. —			Periyakaddai-kadu villagers	Field	1 0 20
M 215	Attikkuli	Preliminary plan 2,353.—Nanaddan west. —			Attikkuli villa-gers	Paddy	0 2 20
8663	Alavakkai	Preliminary plan 2,367.—Nanaddan west. C. M. Ibrahimsaibu			Crown	Suitable for paddy	1 0 14
8670	Do.	do.	do.	do.	do.	Suitable for compound	0 0 16

Upset price,—Rs. 10 per acre.

Further information respecting these lands may be obtained from the Surveyor-General, and respecting the conditions of sale from the Assistant Government Agent, Mannar.

By His Excellency the Governor's command,

J. J. THORBURN,  
for Colonial Secretary.

No. 358, N. P.

சொலோனியல சுககிர்த்தரா ஆபிசில,  
கொழும்பு, 1901 ம் ஆண்டு வைகாசிமீ 25 ந் உ.

1901 ம் ஆண்டு ஆடிமாசம் 8 ந் திகதி 10 மண்கு மன்னுரிவ தன் ஆபிசில மன்னா டிஸ்திரிக்டு உதவி கருத்தை மேற்கு ஏசனறவாகனால இதனடியிற் சொலப்படடிருக்கிற முடிசூரிய காணத்தனைகளை, அரசா டசியாரால உத்தரவுபண்ணப்படடிருக்கும் பொருத்தப்பரகாரம் ஏதெதிற்குறி விற்கப்படும.

17 காணித்துண்டுகள், உட டாகாணத்தது டனனா டிஸ்திரிக்டில இலுப்பைக்கடவை முசவையடகுதியிலிருக்கின்றது.

படம் 2,386. இலுப்பைக்கடவைபற்று.  
உரித்தாளி—அரசாட்சியார.

இல.	குறிச்சி.	கேள்விகாரனின பெயர்.	க்பரம்	விசாலம். ஏ. று. ப.
8733	மூன்றும்பிட்டி	அப்பாக்கட்டி கந்தையா	புகையிலை	0 3 38
8854	விடதலத்தீவு	படம் 2,439. பெருஞ்சள்ளிப்பற்று. சேருமெய்யதீன் தம்பி அலியார	வெண்காணி	1 1 8
8855	அடம்பன	படம் 2,440. மாந்தை வடகரு. நெய்முக்கமது வெவ்வை முக மமது உசன	காடு	0 3 8
N 215	வண்ணகுழம்	படம் 2,356. உரித்தாளி—வண்ணகுழம் ஊரவர்கள்.	வயல	0 1 28
8576	பாலபெருமானகட்டு	படம் 2,361. உரித்தாளி—அரசாட்சியார. வயித திப்பரிசாரி சந்தான	காடு	0 0 16
8603	ஓடி	ஓடி	காடு	0 1 34
8585	ஓடி	அந்தோனி மரிசால	காடு	0 0 32
8604	ஓடி	ஓடி	காடு	0 0 16
8588	ஓடி	சந்தியாகு யரிசால	காடு	0 3 0
8607	ஓடி	ஓடி	காடு	0 0 32
8611	ஓடி	சூசைகைமபெண் பிலிப்பயர்	காடு	0 0 24
8623	ஓடி	ஓடி	காடு	1 1 36
8635	ஓடி	கோ. எம். கயித்தான	காடு	1 0 4
L 215	பெரியகடடைக்காடு	படம் 2,352. நானூட்டான மேற்கு. உரித்தாளி—பெரியகடடைக்காடரேவர்கள்.	வயல	1 0 20
M 215	ஆத்திகடுளி	படம் 2,353. உரித்தாளி—ஆத்திகடுளி ஊரவர்கள்.	நெல	0 2 20
8663	அன்வகை	படம் 2,367. உரித்தாளி—அரசாட்சியார. கா. மெ. இப்புருகிமசாய்பு	நெற்கேற்றது	1 0 14
8670	ஓடி	ஓடி	வெண்குக்கேற்றது	0 0 16

பாண்படுவிலை ஏக்கா ஒன்றற்கு ரூபா 10.

இக்காணிக்கைப்படற்றிய மேலதனமான க்பரங்களை சொலோனா ஜெனரல் துரையவர்களிடத்திலு வீற்பனைவின் கொந்திசையபற்றி மன்னா டிஸ்திரிக்டு உதவி ஏசனறத்தகையவர்களிடத்திலும் தேறிந்தும் கொள்ளலாம்.

தேசாதிபதி மகோத்தமா அவர்களின த கட்டணியினபடி,  
ஜே. ஜே. தேர்ப்பாண,  
இராசாங்க விதிதருக்காக கையொப்பமிட்டது

No. 359, N. P.

Colonial Secretary's Office,  
Colombo, May 28, 1901.

ON Monday, July 22, 1901, at Vavuniya, the Assistant Government Agent for the Mullaittivu District will put up to auction, at his office in Vavuniya, the under-mentioned portions of Crown Land, on the terms authorized by Government.

Seventy-six allotments of land situated in the Vavuniya south division of the Mullaittivu District of the Northern Province.

Preliminary plan 2,308.  
Applicant—Nil.

Lot.	Village.	Name of Claimant.	Description.	Extent.
				A. R. P.
O 182	Vavuniya	Asaipillai	Native garden	0 0 6
P 182	Do.	V. Sinniah	Compound	0 0 3
Q 182	Do.	P. R. Mapanar	Plantains	0 0 2
R 182	Do.	do.	do.	0 0 6
S 182	Do.	Miler Thampos	Plantains and one hut	0 0 8-50
T 182	Do.	do.	do.	0 0 9
V 182	Do.	N. T. Sankarappillai	Compound	0 0 33-50
W 182	Do.	K. Thamoe Udaiyar	Native garden	0 1 13
X 182	Do.	A. Velupillai	Compound	0 1 21-50
Y 182	Do.	P. R. Mapanar	Cocconut garden and two huts	0 0 6-50
Z 182	Do.	Sinnatchie	Cocconut garden and one hut	0 0 8-50
A 183	Do.	V. Sankarapillai	do.	0 0 28-50
B 183	Do.	Nakamma	Plantains and two huts	0 0 13
C 183	Do.	V. Arunasalam	Cocconut garden	0 1 3-25
D 183	Do.	V. Manikam	Cocconut garden and five huts	0 1 15-75

Lot.	Name of Land	Village.	Description.	Extent.		
				A.	R.	P.
E 183	Vavuniya	P. Variety	Cocoanut gardens and six huts	0	0	35
F 183	Do.	A. Veeravaku	Cocoanut garden and three huts	0	0	13-50
G 183	Do.	N. Mariampillai	do.	0	1	30-75
H 183	Do.	A. Sapapathy	Waste land	0	0	8-50
I 183	Do.	V. Murukattai	Cocoanut garden and two huts	0	1	20-25
J 183	Do.	M. Velupillai	do.	0	0	13-25
K 183	Do.	V. Kanapatipillai	Native garden	0	0	7-75
L 183	Do.	K. Ayampillai	Cocoanut garden and well	0	0	8-50
M 183	Do.	P. R. Mapaner	Native garden and four huts	0	0	25-75
N 183	Do.	A. Velupillai	Cocoanut garden and four huts	0	1	11-25
O 183	Do.	A. Sapapathy	Cocoanut garden and five huts	0	1	5-50
P 183	Do.	A. Kumaravelu and others	do.	0	0	20-50
Q 183	Do.	P. R. Mapaner	Cocoanut garden, two houses, and eight huts	0	3	29-75
8442	Do.	Common property	Built Ampalam	0	1	3-25
R 183	Do.	K. Gabrielpillai and others	Cocoanut garden and six huts	0	0	35-50
S 183	Do.	Vallattai	Cocoanut garden, well, and two huts	0	1	17-25
T 183	Do.	N. Mariampillai	do.	0	0	15-25
U 183	Do.	M. Savarimuttoo	do.	0	0	29
V 183	Do.	C. Adrian	do.	0	0	15-50
W 183	Do.	V. Ponnaturai	do.	0	0	11
X 183	Do.	Sinnatchi	Cocoanut garden, well, and five huts	0	0	21-50
Y 183	Do.	Vavarasy	Cocoanut garden	0	0	11-50
Z 183	Do.	A. Kumaravelu	Cocoanut garden and four huts	0	1	1-75
Preliminary plan 2,308.						
Applicant—Nil.						
A 184	Vavuniya	S. Mariampillai	Cocoanut garden, well, and five huts	0	1	5
B 184	Do.	V. Sellattamby and others	Cocoanut garden and thirteen huts	0	2	2
C 184	Do.	Church Missionary Society	Native garden, house, and kitchen	0	0	0-75
8444	Do.	Crown	Jungle	1	0	32
8445	Do.	do.	Compound	0	0	38-50
Preliminary plan 2,309.						
Applicant—Nil.						
D 184	Vavuniya	S. Kadiravail	Native garden	0	0	1-50
E 184	Do.	do.	do.	0	0	1-50
F 184	Do.	do.	do.	0	0	0-25
G 184	Do.	Tellinus Appu	Cocoanut garden	0	0	1-50
H 184	Do.	Velatē	Native garden	0	0	1-75
I 184	Do.	Valliammai	do.	0	0	1
J 184	Do.	A. Veluppillai	do.	0	0	3-50
K 184	Do.	do.	do.	0	0	0-50
L 184	Do.	do.	do.	0	0	5
M 184	Do.	S. Pichchamuttu	Cocoanut garden	0	0	2-50
N 184	Do.	C. Sinniah	Native garden	0	0	3
O 184	Do.	S. M. Meerasaibu	Grass land	0	0	4
P 184	Do.	S. Lorengepillai	do.	0	0	8
Q 184	Do.	Roman Catholic church	Cocoanut garden	0	0	2-50
R 184	Do.	do.	Roman Catholic school	1	0	38-50
S 184	Do.	do.	Jungle	0	1	12-25
U 184	Do.	A. Velupillai	Grass land	0	0	0-75
V 184	Do.	do.	do.	0	0	2
W 184	Do.	K. Ponnampalam and others	Native garden	0	0	9
X 184	Do.	do.	Grass land	0	0	0-67
Y 184	Do.	do.	do.	0	0	4
Z 184	Do.	do.	do.	0	0	16-25
A 185	Do.	V. R. Ami	Native garden	0	0	14
D 185	Do.	P. Veeravaku and others	do.	0	0	2-50
Preliminary plan 2,336.						
Applicant—Nil.						
8474	Vavuniya	Crown	Open waste land	1	2	38
8475	Do.	do.	do.	2	0	8
8476	Do.	do.	do.	2	3	19
8477	Do.	do.	do.	1	3	20
8478	Do.	do.	do.	2	1	20
8479	Do.	do.	do.	2	2	12
8480	Do.	do.	do.	2	1	20
8481	Do.	do.	do.	2	2	18
Preliminary plan 2,348.						
Applicant—Murukar Sanmugam.						
8495	Nelukulam	Crown	Open waste land	1	0	28

Upset price,—Ra. 30 per acre for lots 8,474, 8,475, 8,476, 8,477, 8,478, 8,479, 8,480, and 8,481 ; and Ra. 10 per acre for others.

Further information regarding these lands may be obtained from the Surveyor-General, and respecting the conditions of sale from the Assistant Government Agent, Mullaittivu.

By His Excellency the Governor's command,

J. J. THORBURN,  
for Colonial Secretary.

No. 359, N. P.

கொலோனியல் சர்க்கித்தார் ஆபீசில்,  
கொழும்பில், 1901 ம் (ஆ) வைகாசி 28 ந் உ.

1901 ம் ஆண்டு ஆடிமாதம் 22 ந் திகதி திங்கட்கிழமை வவனியாவில் தன் ஆபீசில் வடமாகாணத்து மூல் ஸ்தலிடி டிஸ்திரிக்டு கவண்மேந்து உதவி ஏசன்றவர்களால் இதனடியிற் சொல்லப்படடிருக்கிற முடிக்குரிய காணித்துண்டுகளை, அரசாட்சியாரால் உத்தரவுபண்ணப்படடிருக்கும் பொருத்தப்பிரகாரம் ஏலத்திற் கூறி விற்ஃப படும்.

76 காணித்துண்டுகள், வடமாகாணத்து மூல்ஸ்தலிடி டிஸ்திரிக்டின் வவுனிய தெற்கு பகுதியிலிருக் கின்றது.

படம் 2,308.

இல.	குறிச்சி.	உரித்தாளியின் பெயர்.	விபரம்.	வீசாலம்.
				ஏ. று. பெ.
O 182	வவுனிய	ஆசைப்பிள்ளை	தோட்டம்	0 0 6
P 182	மேற்.	வ. சின்னையா	வளவு	0 0 3
Q 182	மேற்.	பி. இ. மாப்பாணர்	வானை	0 0 2
R 182	மேற்.	மேற்.	மேற்.	0 0 6
S 182	மேற்.	மயிலர் தம்பு	வானையும் ஒரு சிறுவீடு	0 0 8-50
T 182	மேற்.	மேற்.	மேற்.	0 0 9
V 182	மேற்.	தசனகாப்பிள்ளை	வளவு	0 0 33-50
W 182	மேற்.	க. தாமு உடையார்	தோட்டம்	0 1 13
X 182	மேற்.	வேலுப்பிள்ளை	வளவு	0 1 21-50
Y 182	மேற்.	பி. இ. மாப்பாணர்	தென்னந்தோட்டமும் 2 சிறுவீடுகளும்	0 0 6-50
Z 182	மேற்.	சின்னாச்சி	தென்னந்தோட்டமும் ஒரு சிறுவீடு	0 0 8-50
A 183	மேற்.	வ. சங்கரப்பிள்ளை	மேற்.	0 0 28-50
B 183	மேற்.	நாகம்மா	வானையும் 2 சிறுவீடுகளும்	0 0 13
C 183	மேற்.	வ. அருளுசலம்	தென்னந்தோட்டம்	0 1 3-25
D 183	மேற்.	வ. மாணிக்கம்	தென்னந்தோட்டமும் 5 சிறுவீடுகளும்	0 1 15-75
E 183	மேற்.	ப. வயித்தி	தென்னந்தோட்டமும் 6 சிறுவீடுகளும்	0 0 35
F 183	மேற்.	வீரவாகு	தென்னந்தோட்டமும் 3 சிறுவீடுகளும்	0 0 13-50
G 183	மேற்.	மரியாம்பிள்ளை	மேற்.	0 1 30-75
H 183	மேற்.	சபாபதி	தரவைநிலம்	0 0 8-50
I 183	மேற்.	வ. முருகாத்தை	தென்னந்தோட்டமும் 2 சிறுவீடுகளும்	0 1 20-25
J 183	மேற்.	ம. வேலுப்பிள்ளை	மேற்.	0 0 13-25
K 183	மேற்.	வ. கணபதிப்பிள்ளை	தோட்டம்	0 0 7-75
L 183	மேற்.	க. அய்யம்பிள்ளை	தென்னந்தோட்டமும் இணதும்	0 0 8-50
M 183	மேற்.	பி. இ. மாப்பாணர்	தோட்டமும் 4 சிறுவீடுகளும்	0 0 25-75
N 183	மேற்.	வேலுப்பிள்ளை	தென்னந்தோட்டமும் 4 சிறுவீடுகளும்	0 1 11-25
O 183	மேற்.	சபாபதி	தென்னந்தோட்டமும் 5 சிறுவீடுகளும்	0 1 5-50
P 183	மேற்.	குமாரவேலுவும் மறுபேரும்	மேற்.	0 0 20-50
Q 183	மேற்.	பி. இ. மாப்பாணர்	தென்னந்தோட்டமும் 2 வீடுகளும் 8 சிறுவீடுகளும்	0 3 29-75
8442	மேற்.	பொதுக்காணி	கட்டப்பட்ட அம்பலம்	0 1 3-25
R 183	மேற்.	க. கவுரியல்பிள்ளையும் மறுபேரும்	தென்னந்தோட்டமும் 6 சிறுவீடுகளும்	0 0 35-50
S 183	மேற்.	வள்ளாத்தை	தென்னந்தோட்டமும் இணதும் 2 சிறுவீடுகளும்	0 1 17-25
T 183	மேற்.	ந. மரியாம்பிள்ளை	மேற்.	0 0 15-25
U 183	மேற்.	ம. சவரிமுத்த	தென்னந்தோட்டமும் இணதும் 2 சிறுவீடுகளும்	0 0 29
V 183	மேற்.	அதிரியான்	மேற்.	0 0 15-50
W 183	மேற்.	வ. பொன்னுத்தரை	மேற்.	0 0 11
X 183	மேற்.	சின்னாச்சி	தென்னந்தோட்டமும் இணதும் 5 சிறுவீடுகளும்	0 0 21-50
Y 183	வவுனிய	வ. வராசி	தென்னந்தோட்டம்	0 0 11-50
Z 183	ஷே.	அ. குமாரவேலு	தென்னந்தோட்டமும் 4 சிறுவீடுகளும்	0 1 1-75
A 184	ஷே.	ச. மரியாம்பிள்ளை	தென்னந்தோட்டமும் இணதும் 5 சிறுவீடுகளும்	0 1 5

படம் இலக்கம் 2,308.



No. 1,123, s. P.

Colonial Secretary's Office,  
Colombo, May 24, 1901.

ON Tuesday and Wednesday, August 6 and 7, 1901, at 12 o'clock noon, the Assistant Government Agent for the Matara District will put up to auction, at the Hakmana Resthouse, the under-mentioned portions of Crown Land, on the terms authorized by Government.

Eighty allotments of land situated in the Kandaboda pattu division of the Matara District of the Southern Province.

## Preliminary plan 1,623.

Lot.	Name of Land.	Village.	Description.	Extent.		
				A.	R.	P.
B 62	Elabodeirawatta	Beregama	Garden	0	2	20
C 62	Elabodeirawattahena	do.	Citronella	4	2	5
D 62	Deweleadderahena	do.	do.	1	1	27
E 62	Godaudahena	do.	Chena	0	2	38
F 62	Do.	do.	do.	0	2	0
G 62	Do.	do.	do.	1	1	34
H 62	Amumandiyawelagawahena	do.	do.	1	0	0
I 62	Yakadagawahena	do.	do.	0	2	16
J 62	Warusakondegewatta	do.	Garden	2	2	11
K 62	Alutketiyehene	do.	Clearing	0	1	32
L 62	Bathalawattahena	do.	Chena	0	1	30
M 62	Puwakgahawilawatta	do.	Garden	0	2	27
N 62	Puwakgahawilahena	do.	Chena	1	2	8
P 62	Athalahagodewatta	do.	Garden	2	1	6
Q 62	Pelapolagewatta and Welihinna-walawatta	do.	do.	5	2	1
R 62	Welihinawaladeniya	do.	Field	0	0	31
S 62	Welihinawalahena and Nugehena	do.	Citronella	5	0	3
T 62	Katuimbulgehena	do.	do.	1	0	34
U 62	Gahalaholawila	do.	Field	3	0	20
V 62	Puwakgahawilawatta	do.	Chena	0	2	30
W 62	Ranaweeragehena	do.	Citronella	0	2	10
X 62	Yagalawila	do.	Swamp	6	3	33
Y 62	Katuwanagewatta	do.	Garden	0	2	0
Z 62	Yagalawila	do.	Field	0	2	5
A 63	Yakadagaladeniya	do.	do.	0	1	7
1533	Bathalawattahena	do.	Chena	10	2	20
1554	Puwakgahawilahena	do.	do.	5	0	11
1555	Yagalawilahena	do.	do.	4	1	3
1558	Ranaweeragehena	do.	Citronella	3	3	19
Preliminary plan 1,184.						
A 531	Maharalageliyadda <i>alias</i> Kapatenume	Makandure	Field	0	3	6
B 531	Jambugahalayadda	do.	do.	0	0	20
Preliminary plan 4,743.						
A 519	Thundoledeniya	Denegama	Field	0	1	33
Preliminary plan 2,846.						
5694	Pinnakolapelessemukalana	Banchagoda	Forest	11	0	11
Preliminary plan 5,271.						
11519	Diwelwattahena	Wepotaira	Chena	1	2	2
Preliminary plan 2,108.						
Z 226	Vilehena	Parapamulla	Chena	1	3	3
A 227	Dodangahahena	do.	do.	0	2	9
B 227	Medekuttiyehena	do.	do.	0	1	36
E 227	Do.	do.	do.	0	2	3
Preliminary plan 2,147.						
P 237	Mahamililehena	Denegama	Chena	2	1	27
Preliminary plan 1,970.						
Z 184	Hirikumburawatta	Makandure	Garden	0	2	17
A 185	Etambagahahena	do.	Planted land	0	2	6
B 185	Kapatenuma	do.	Field	0	1	0
C 185	Kongahawatta	do.	Garden	1	2	28
D 185	Nagahatennehena	do.	do.	4	0	12
E 185	Honpalakanatta	do.	Planted land	0	2	9
H 185	Alutgederawatta	do.	do.	0	3	20
Preliminary plan 1,476.						
12714	Gammeddekorotuwa <i>alias</i> Tenne-pitakorotuwa	Beregama	Citronella	7	3	10
12715	Bulugaha <i>alias</i> Gammeddekorotuwa	do.	Garden	0	1	33
12716	Gederakumbura	do.	Field	2	2	11
Preliminary plan 1,477.						
12717	Ellakaditakumbura	Didenipota	Field	0	1	35
12718	Arambewatta	do.	Garden	3	0	25
12719	Do.	do.	do.	0	1	34
12720	Mahakumbura <i>alias</i> Pattinige-kumbura	do.	Field	2	0	19
12721	Udamulladeniya	do.	do.	0	0	32
Preliminary plan 908.						
7468	Polladeniya	Wepotaira	Field	1	3	30
7469	Puwakwatta	do.	Garden	1	3	11
Q 364	Ketakalagahawatta	do.	do.	3	2	13
R 364	Atukoralegemaha-arambe	do.	do.	1	2	23

Lot.	Name of Land.	Village.	Description.	Extent.	
				A.	R. P.
S 364	Uwatta	Wepotaira	Garden	0	3 17
T 364	Wandagahalandawatta	do.	do.	0	1 12
U 364	Kosgahadeniyagawadiwelwatta	do.	do.	0	0 38
Y 364	Maganemalghakerotuwa	do.	do.	0	0 30
Y 583	Mulgaha-arambewatta	Preliminary plan 1,269. Ellewela	Garden	2	3 24
P 584	Ambagahawatta	Preliminary plan 1,277. Narawelpita	Garden	4	0 11
Q 584	Antonigewatta;	do.	do.	0	2 28
R 584	Nammunageudawatta	do.	do.	0	2 6
S 584	Welihenagediwalwatta	do.	do.	2	2 11
T 584	Yathdessa watta	do.	do.	7	3 24
X 332	Nakuttiyehena	Preliminary plan 3,452. Radawela	Cleared land	0	2 31
Y 332	Galketiyeheha	do.	Planted land	0	2 39
Z 332	Tennepitahena	do.	do.	0	3 11
A 333	Do.	do.	Chena	0	1 19
7837	Ganegodellehena	Preliminary plan 3,367. Belpamulla	Garden	2	2 36
12820	Galkeduwehena	Preliminary plan 4,641. Mulatiana	Clearing	0	2 26
12821	Do.	do.	do.	0	0 28
X 227	Ganegodellehena	Preliminary plan 2,116. Belpamulla	Planted land	0	1 22
8466	Ambegawawatta	Preliminary plan 1,073. Kebiliyapola	Garden	0	3 10
8467	Kanattewatta	do.	do.	1	3 34
8468	Godawagewatta	do.	do.	9	1 5
8469	Do.	do.	Cleared land	0	1 0

Upset price,—Rs. 10 to 20 an acre, according to the nature of the land.

Further information respecting these lands may be obtained from the Surveyor-General, and respecting the conditions of sale from the Assistant Government Agent, Matara.

By His Excellency the Governor's command,

J. J. THORBURN,  
for Colonial Secretary.

No. 1,123, S. P.

විෂි 1901 ක්වූ මැයි මස 24 වෙනි දින කොළඹ  
මහසෙනෙවුකාරිස්ථානයකදී සකස්කොට ඇතිවේදිය.

දකුණු දිසාවේ මහරජයාගේ උපදේශනාදායකයන්ගේ පිහිටි මෙහි පහත සඳහන්වන ආණ්ඩුව සත්කම ඉඩම් ආණ්ඩු වුවේ නියෝගවල ප්‍රකාරයට විෂි 1901 ක්වූ අගෝස්තු මස 6 වෙනි සහ 7 වෙනි දිනවූ අභ්‍යන්තරවලට සහ බිඳු දවල් 12ට ගත්තම කාඩාසමේදී වෙස්දේසිකර විකුණනට ගෙදෙනවා ඇත.

දකුණු දිසාවේ මහරජයාගේ සන්ද්‍රවිකල්පයේ කොට්ඨාසයේ පිහිටා තිබෙන බිම්කැබලි 81ක්.  
සිතියම 1,623.

කො.	ඉඩමේ නම.	ගම.	අන්දම.	මහස. අ. ර. ප.
B 62	ඇලවොඩඉරවත්ත	මේරෙගම	වත්ත	0 2 20
C 62	ඇලවොඩඉරවත්තෙහෙත්ත	එම	පැහිරි වවාය	4 2 5
D 62	දිවෙලෙඅද්දරහෙත්ත	එම	එම	1 1 27
E 62	ගොඩලවත්තෙහෙත්ත	එම	හෙත්ත	0 2 38
F 62	එම	එම	එම	0 2 0
G 62	එම	එම	එම	1 1 34
H 62	අමුණන්දියවෙලොවාහෙත්ත	එම	එම	1 0 0
I 62	ගකඩගොඩාහෙත්ත	එම	එම	0 2 16
J 62	වරාසාකන්දෙගෙවත්ත	එම	වත්ත	2 2 11
K 62	අඵත්කැට්ටෙහෙත්ත	එම	එළිකරය	0 1 32
L 62	බහලවත්තෙහෙත්ත	එම	හෙත්ත	0 1 30
M 62	පුවත්තහවිලවත්ත	එම	වත්ත	0 2 27
N 62	පුවත්තහවිලෙහෙත්ත	එම	හෙත්ත	1 2 8
P 62	අහලගොඩවත්ත	එම	වත්ත	2 1 6
Q 62	පැලපොතගෙවත්ත සහ වැලිහිනි වලවත්ත	එම	එම	5 2 1
R 62	වැලිහිනිකවලදෙහිය	එම	කුඹුර	0 0 31
S 62	වැලිහිනිකවලෙහෙත්ත සහ හුගෙහෙත්ත	එම	පැහිරි වවාය	5 0 3
T 62	කපුඉඹුල්ලෙහෙත්ත	එම	එම	1 0 34
U 62	ගහලකොලවිල	එම	කුඹුර	3 0 20
V 62	පුවත්තහවිලවත්ත	එම	හෙත්ත	0 2 30
W 62	රහවිරගෙහෙත්ත	එම	පැහිරි	0 2 10
X 62	ගොහලවිල	එම	වැල	6 3 33
Y 62	කපුවත්තගෙවත්ත	එම	වත්ත	0 2 10
Z 62	ගොහලවිල	එම	කුඹුර	0 2 5
A 63	ගකඩගලදෙහිය	එම	එම	0 1 7

නො.	ඉඩමේ නම.	ගම.	අත්දම.	මහක. අ. රු. ප.
1553	බහලවත්තෙහෙත	මේරෙගම	හේන	10 2 20
1554	පුවත්තගලවෙහෙත	එම	එම	5 0 11
1555	ගගලවෙහෙත	එම	එම	4 1 3
1558	රතවිරහෙහෙත	එම	පැරිස් වවාපු	3 3 19
		සිතියම 1,184.		
A 531	මහරලගෙලියද්ද නොහොත් කපා කැහුම්	මාකඳුර	කුඹුර	0 3 6
B 531	ජම්බුකභලියද්ද	එම	එම	0 0 20
		සිතියම 4,743.		
A 519	කුන්දෙලේදෙහිත	දෙකගම	එම	0 1 33
		සිතියම 2,846.		
5694	පිත්තකොලපැලස්සෙ මුකලාන	රත්වාගොඩ	කැලේ	11 0 11
		සිතියම 5,271.		
11519	දිවෙල්වත්තෙහෙත	වේරකඳුර	හේන	1 2 2
		සිතියම 2,108.		
Z 226	විලේහේන	පරපාමුල්ල	එම	1 3 3
A 227	දෙඩත්තෙහෙත	එම	එම	0 2 9
B 227	මැදකුච්චිගෙහෙත	එම	එම	0 1 36
E 227	එම	එම	එම	0 2 3
		සිතියම 2,147.		
P 227	මහවිල්ලේහේන	දෙකගම	එම	2 1 27
		සිතියම 1,970.		
Z 184	හිරිකුඹුරෙවත්ත	මාකඳුර	වත්ත	0 2 17
A 185	ඇවම්ගෙහෙත	එම	වවාපු ඉඩම	0 2 6
B 185	කපාකැහුම	එම	කුඹුර	0 1 0
C 185	කෝත්තෙවත්ත	එම	වත්ත	1 2 28
D 185	නාගගකැත්තෙහෙත	එම	එම	4 0 12
E 185	ගෝමපලකනත්ත	එම	වවාපු ඉඩම	0 2 9
H 185	අලුත්ගෙදරවත්ත	එම	එම	0 3 20
		සිතියම 1,476.		
12714	ගම්මැද්දෙකොරවුව නොහොත් කැත්තෙපිටි කොරවුව	බැරගම	පැරිස් වවාපු	7 3 10
12715	මුලුගහ නොහොත් ගම්මැද්දේ කොරවුව	එම	වත්ත	0 1 33
12716	ගෙදරකුඹුර	එම	කුඹුර	2 2 11
		සිතියම 1,477.		
12717	ඇල්ලෙකැහිත්තෙකුඹුර	දිද්දෙහිපොහ	එම	0 1 35
12718	අරමේවත්ත	එම	වත්ත	3 0 25
12719	එම	එම	එම	0 1 34
12720	මහකුඹුර නොහොත් පත්තිහිගෙ කුඹුර	එම	කුඹුර	2 0 19
12721	උඩමුල්ලදෙහිත	එම	එම	0 0 32
		සිතියම 908.		
7468	පොලොන්නදෙහිත	වේරකඳුර	එම	1 3 30
7469	පුවත්වත්ත	එම	වත්ත	1 3 11
Q 364	කැවකාලගෙවත්ත	එම	එම	3 2 13
R 364	අතුකෝරලිගෙමහඅරමේ	එම	එම	1 2 23
S 364	උස්වත්ත	එම	එම	0 3 17
T 364	වත්දගහලත්දේවත්ත	එම	එම	0 1 12
U 364	කොස්ගහදෙහිගඟවා දිවෙල්වත්ත	එම	එම	0 0 38
Y 364	මහගෙමල්ගහ කොරවුව	එම	එම	0 0 30
		සිතියම 1,269.		
Y 583	මල්ගහඅරමේ වත්ත	ඇල්ලෙවෙල	එම	2 3 24
		සිතියම 1,277.		
P 584	අම්ගෙවත්ත	තරවාල්පිට	එම	4 0 11
Q 584	අත්තෝතිගෙ වත්ත	එම	එම	0 2 28
R 584	නම්බුනගෙ උඩවත්ත	එම	එම	0 2 6
S 584	වැලිහේනගෙ දිවෙල්වත්ත	එම	එම	3 2 11
T 584	ගද්දෙස්සේ වත්ත	එම	එම	7 3 24
		සිතියම 3,452.		
X 332	නාකුච්චිගෙහේන	රදවල	එල්කරපු ඉඩම	0 2 31
Y 332	ගල්කැවිගෙහේන	එම	වවාපු ඉඩම	0 2 39
Z 332	කැත්තෙපිටි හේන	එම	එම	0 3 11
A 333	එම	එම	හේන	0 1 19
		සිතියම 3,367.		
7837	ගත්තොඩැල්ලේහේන	මේල්පාමුල්ල	වත්ත	2 2 36
		සිතියම 4,641.		
12820	ගල්කැවුහේන	මුලුගහ	—	0 2 26
12821	එම	එම	—	0 0 28
		සිතියම 2,116.		
X 227	ගත්තොඩැල්ලේ හේන	මේල්පාමුල්ල	වවාපු ඉඩම	0 1 22



නො.	ඉඩමේ නම.	භම.	අක්ෂර.	මහත.
8466	අඹේතොටවත්ත	සිතියම 1,073.	වත්ත	0 3 10
8467	කනන්තෙවත්ත	කැබ්ලියොල	එම	1 3 34
8468	තොඩුවාගෙ වත්ත	එම	එම	9 1 5
8469	එම	එම	එලිකරපු වත්ත	0 1 0

තක්සේරු මිල අක්කරේට් රුපියල් 10 සිට 20 දක්වා ඉඩමේ හැටිහැටිවයි.

මෙම ඉඩම් ගැණ වැඩිදුර කාරණා සර්වේයර්ජනරාල් උත්තාන්තේගෙත්තු, විකිණීමේ කොන්දේසි ගැණ කාරණා මාතර උපදේශන උත්තාන්තේගෙත්තු දුනගන්ට පුළුවන.

ගරුකර ආණ්ඩුකාර උතුමානන්තේගෙත්තු ආඥාව ලෙස,  
 ජේ. ජේ. තෝර්බර්න්,  
 මහසෙනෙකාරීස් වෙනුවට.

No. 1,124, s. P.

Colonial Secretary's Office,  
 Colombo, May 30, 1901.

ON Wednesday, July 31, 1901, at 12 o'clock noon, the Assistant Government Agent for the Matara District will put up to auction, at his office in Matara, the under-mentioned portions of Crown Land, on the terms authorized by Government.

Six allotments of land situated in the Four Gravets division of the Matara District of the Southern Province.

Preliminary plan 747.

Lot.	Village.	Name of Land.	Description.	Extent.	
				A.	R. P.
6365	Boralukuttiya	Makawita	Cocoanut	0	3 5
6366	Nakuttiya	do.	Cocoanut and scrub	2	0 23
Preliminary plan 3,310.					
7672	Kalapuwabedda	Rassandeniya	Owita and paddy land	11	1 30
7673	Do.	do.	Owita	0	2 27
7674	Do.	do.	do.	0	1 32
7675	Do.	do.	Mud land	3	1 2

Upset price,—Rs. 10 to Rs. 30 an acre, according to the nature of the land.

Further particulars regarding these lands can be known from the Surveyor-General, and regarding the conditions of sale from the Assistant Government Agent, Matara.

By His Excellency the Governor's command,  
 J. J. THORBURN,  
 for Colonial Secretary.

No. 1,124, s. P.

වර්ෂ 1901 ජූලි මස 30 වෙනි දින කොළඹ මහසෙනෙකාරීස් උත්තාන්තේගෙත්තු කන්තෝරුවේදී.

දකුණු දිසාවේ මාතර උපදේශන උත්තාන්තේ විසින් මෙහි පහත සඳහන් වූ ආණ්ඩුව සත්කම ඉඩම් ආණ්ඩු මේ කිසිදු ප්‍රකාරයට වර්ෂ 1901 ජූලි මස 31 වෙනි දින වූ බදු දවල් 12ට මාතර කවුච්ට දේශීය වෙන්දේසිකර විකුණනු ලැබේ.

දකුණු දිසාවේ මාතර පලාතේ කඩවත්තගර කොළාසයේ පිහිටා තිබෙන බිම් කැබ්ලියොල 6ක්.  
 සිතියම 747.

නො.	ඉඩමේ නම.	භම.	අක්ෂර.	මහත.
6365	බොරළුකුට්ටිය	මාකාවිට	පොල්	0 3 5
6366	නාකුට්ටිය	එම	එම සහ සුළු බැද්ද	2 0 23
සිතියම 3,310.				
7672	කලපුවබැද්ද	රස්සන්දෙනිය	බිම්බ සහ කුඹුර	11 1 30
7673	එම	එම	බිම්බ	0 2 27
7674	එම	එම	එම	0 1 32
7675	එම	එම	මඩ සහිත පොලොව	3 1 2

අක්කරේක මිල රුපියල් 10 සිට 20 දක්වා ඉඩමේ හැටිහැටිවයි.

මෙම ඉඩම් ගැණ වැඩිදුර කාරණා සර්වේයර්ජනරාල් උත්තාන්තේගෙත්තු, විකිණීමේ කොන්දේසි ගැණ කාරණා මාතර උපදේශන උත්තාන්තේගෙත්තු දුනගන්ට පුළුවන.

ගරුකර ආණ්ඩුකාර උතුමානන්තේගෙත්තු ආඥාව ලෙස,  
 ජේ. ජේ. තෝර්බර්න්,  
 මහසෙනෙකාරීස් වෙනුවට.

No. 1,125, S. P.

Colonial Secretary's Office,  
Colombo, May 30, 1901.

ON Tuesday, July 16, 1901, at 12 o'clock noon, the Government Agent for the Southern Province will put up to auction, at his office in Galle, the under-mentioned portions of Crown Land, on the terms authorized by Government.

Thirty-one allotments of land situated in the Bentota-Walallawiti korale division of the Galle District of the Southern Province.

Lot.	Village.	Name of Land.	Name of Applicant.	Description.	Extent.			Upset Price per Acre. Rs.
					A.	R.	P.	
12871	Batuwanhena	Kimbulawalakanda	Ponnamperuma-arachchige Owinis	Garden	1	3	2	15
Preliminary plan 5,503.								
12503	Elpitiya	Bahuwagodakanda	R. Nikulashami	Jungle	2	3	35	20
Preliminary plan 2,661.								
5008	Igala	Porawalagodellekele	—	Jungle	3	1	9	25
5008	Do.	Porawalahena	Lokuhewage Sinnappu	do.	2	2	28	25
5009	Do.	Kahambiliyagodabeddeniya	—	Deniya	0	1	35	10
5011	Do.	Porawalagodellekele	—	Jungle	2	3	38	25
5012	Do.	Porawaladeniya	—	Deniya	0	0	36	10
5013	Do.	Porawalakumbura	—	Field	0	1	22	10
5014	Do.	Kahambiliyagodabeddeniya	—	Deniya	0	3	23	10
5015	Do.	Porawalakumbura	—	Field	0	3	26	10
Preliminary plan 5,476.								
12640	Nawadagala	Dolaihalamanana	E. Isaneris	Chena	1	1	22	10
12641	Do.	do.	do.	Garden	0	3	2	10
Preliminary plan 5,466.								
12589	Tanabaddegama	Waturawaduwakele	K. A. Appu Sinno	Chena	2	2	7	10
12590	Do.	do.	do.	Garden	1	0	30	10
12591	Do.	do.	do.	do.	0	2	5	10
Preliminary plan 5,458.								
12531	Igala	Galanduwabedda	—	Garden	1	0	33	20
12532	Do.	do.	—	do.	0	2	35	20
12533	Do.	do.	—	do.	0	1	19	20
12535	Do.	Para-addaragodella	—	Jungle	1	0	0	20
12536	Do.	do.	—	Owita	0	1	23	10
Preliminary plan 5,442.								
12460	Naranowita	Mullagewela-addarahena	—	Cleared land	0	2	8	10
12461	Do.	do.	—	do.	0	3	8	10
12462	Do.	Mullagewela	—	Field	0	3	29	10
Preliminary plan 5,505.								
12879	Wallambegala	Kajugahaduwa	K. Dinerisa	Garden	0	3	13	10
12880	Do.	do.	do.	do.	0	1	34	10
12881	Do.	Kajugahaduwa or Galagawaduwa	do.	Jungle	1	3	36	10
12882	Do.	do.	do.	Garden	0	0	14	10
Preliminary plan 5,502.								
12870	Kadirandola	Potuwelakumburaduwa or Kadirandolakele	Katudampersadage Endris	Jungle	1	3	21	10
Preliminary plan 5,451.								
12495	Batuwanhena	Dolaelapitawela	—	Field	1	2	11	15
Preliminary plan 1,976.								
1941	Batuwanhena	Gonagahawatta	—	Garden	1	0	39	10
1947	Do.	Galpottawatta	—	do.	1	2	36	10

Any persons considering that they have any claims to these lands are hereby noticed to produce evidence of their title before the Government Agent on the day of sale.

Further information respecting these lands may be obtained from the Surveyor-General, and respecting the conditions of sale from the Government Agent, Galle.

By His Excellency the Governor's command,

J. J. THORBURN,  
for Colonial Secretary.

No. 1,125, S. P.

වර්ෂ 1901 ජූලි මස 30 වෙනි දින කොළඹ

මහසෙනෙට්ටා ජනරාල්ගේ කාර්යාලයේ

දකුණු දිසාවේ භාලුලේ ජනපදයේ පිහිටි වෙනි පහසු සඳහා වන ආණ්ඩුව සත්කම ඉඩම් ආණ්ඩු මුළු නිලධාරීන්ට ප්‍රකාරයට වර්ෂ 1901 ජූලි මස 16 වෙනි දිනට අභ්‍යන්තරව දැවල් දෙලකට භාලුලේ කවිවෙලියේදී වෙන්දේසි කර විකුණන්නට යොදනවා ඇත.

දකුණු දිසාවේ භාලුලේ වෙන්කර වලල්ලාවිවිකෝරලේ කොට්ඨාසයේ පිහිටා තිබෙන බිම් කැබලි 31 ක්.

කො. අංක.	විස්තරය.	ඉල්ලුම්කාරයා—	ඉඩමේ හමු වන්නා.	විස්තරය.	ඉල්ලුම්කාරයා—	ඉඩමේ හමු වන්නා.	ඉඩමේ හමු වන්නා.	ඉඩමේ හමු වන්නා.	ඉඩමේ හමු වන්නා.
12871	බඩුවක්සේන	කිඹුල්ලවලකන්ද	වත්ත	1	3	2	15		
12503	ඇල්පිලම	බාහුවාකොඩකන්ද	කැලේ	2	3	35	20		

නො.	ගම.	ඉඩමේ නම.	අයදුම්.	අක්කර		
				වගක. අ. රු. ප.	සක මිල. රු.	
5008	ර්ගල	සිතියම 2,661. මෙම ඉඩමට ඉල්ලුම්කාරයෙක් නැත. පොරවලගොඩැල්ලේකැලේ	කැලේ	3	1 9	25
5008½	එම	ඉල්ලුම්කාරයා—ලොකුසේවාගේ සිසෙයුදරජු. පොරවලගොඩ	එම	2	2 28	25
5009	එම	මෙම ඉඩමට ඉල්ලුම්කාරයෙක් නැත. කකඹිලියාගොඩ බැඳ්දෙදෙනිය	දෙනිය	0	1 35	10
5011	එම	පොරවලගොඩැල්ලේකැලේ	කැලේ	2	3 38	25
5012	එම	පොරවලදෙනිය	දෙනිය	0	0 36	10
5013	එම	පොරවලකුඹුර	කුඹුර	0	1 22	10
5014	එම	කකඹිලියාගොඩ බැඳ්දෙදෙනිය	දෙනිය	0	3 23	10
5015	එම	පොරවලකුඹුර	කුඹුර	0	3 26	10
12640	කවඬගල	සිතියම 5,476. ඉල්ලුම්කාරයා—ජ. ඉසයේරිස්. දොරඉගලවානාන	සේන	1	1 22	10
12641	එම	එම	වත්ත	0	3 2	10
12589	කකබද්දෙගම	සිතියම 5,466. ඉල්ලුම්කාරයා—කේ. ඒ. අප්පසිසිඳ්දාසු. වතුරවදුවකැලේ	සේන	2	2 7	10
12590	එම	එම	වත්ත	1	0 30	10
12591	එම	එම	එම	0	2 5	10
12531	ර්ගල	සිතියම 5,458. මෙම ඉඩමට ඉල්ලුම්කාරයෙක් නැත. ගලන්දුවබැඳ්ද	වත්ත	1	0 33	20
12532	එම	එම	එම	0	2 35	20
12533	එම	එම	එම	0	1 19	20
12535	එම	පාරඅද්දරගොඩැල්ල	කැලේ	1	0 0	20
12536	එම	එම	කිව්ට	0	1 23	10
12460	කාරන්තිව්ට	සිතියම 5,442. මුල්ලගෙවෙලඅද්දරසේන	එළිකරපු ඉඩම	0	2 8	10
12461	එම	එම	එම	0	3 8	10
12462	එම	මුල්ලගෙවෙල	කුඹුර	0	3 29	10
12879	වල්ලමගල	සිතියම 5,505. ඉල්ලුම්කාරයා—කේ. දිසේරිසා. කජුකහඳුව	වත්ත	0	3 13	10
12880	එම	එම	එම	0	1 34	10
12881	එම	කජුකහඳුව නොහොත් ගලකාවදුව	කැලේ	1	3 36	10
12882	එම	එම	වත්ත	0	0 14	10
12870	කදිරන්දෙල	සිතියම 5,502. ඉල්ලුම්කාරයා—කපුටුමුල් රඳුගේ එන්දිරිස්. පොකුවෙලකුඹුරට නොහොත්	කැලේ	1	3 21	10
12495	බඩුවත්තේන	සිතියම 5,451. මෙම ඉඩමට ඉල්ලුම්කාරයෙක් නැත. දොලආලපිටවෙල	කුඹුර	1	2 11	15
1941	එම	සිතියම 1,976. ගෝනකහවත්ත	වත්ත	1	0 39	10
1947	එම	ගල්පොත්තවත්ත	එම	1	2 26	10

මෙම ඉඩම් කැබලිවලට අයිතිවාසිකම් කීයා තිව්න ගම අගයන් ඇත්නම් ඔහු විසින් මෙම ඉඩමේ දිසේරි ජීව අයිතිවාසිකම් කීයා තිබෙන ඔප්පු සහාදීය දකුණු පලාතේ මහජනතලානාත්තේට පෙන්වා සිටියට ඔහුය.

මෙම ඉඩම් ගැණ වැඹුණු කාරණ සර්වේඤ්චකරුල්ලන්තාත්තේගෙන්ද, විකිනීමේ කොන්දේසි ගැණ කාරණ දකුණු පලාතේ ඒජන්තලානාත්තේගෙන්ද දුග්ගත්ව පුළුවන.

හරුකර ආමාත්‍යාල ලාභානන්වතත්තේගේ ආඥාවලට,  
ජේ. ජේ. රෝරිමරිස්,  
මහසෙනෙකාරිස් වෙසුවට.

**LAND SALES IN THE EASTERN PROVINCE.**

No. 833. E. P.

Colonial Secretary's Office,  
Colombo, May 26, 1901.

ON Tuesday, July 23, 1901, at 1 P.M., the Assistant Government Agent for the Trincomalee District will put up to auction, at his office in Trincomalee, the under-mentioned portions of Crown Land, on the terms authorized by Government.

Fifty-five allotments of land situated in the Koddiyar division of the Trincomalee District of the Eastern Province.

Lot.	Village.	Name of Applicant.	Name of Land.	Extent.		Upset Price.
				A.	R. P.	per Acre.
Preliminary plan 2,744.						
77941	Champur	V. Sitamparappillaiyar	Thonakadu	1	1 24	12 50
Preliminary plan 2,747.						
77946	Kaddaiparichchan	K. Sinnappu	Odduvidduvan	9	1 7	12 50

Lot.	Village.	Name of Applicant.	Name of Land.	Extent. A. R. P.	Upset Price per Acre. Rs. c.
77947	Pallikkudiyirippu	K. Konamalai Preliminary plan 2,748.	Santanaveddu- kadu	10 3 13	12 50
77957	Kankuveli.	Leased to K. Sinnattampi Preliminary plan 2,751.	Puthuchenai	0 1 13	15 0
77958	Do.	Leased to S. Arunasalam	do.	0 1 22	15 0
77959	Do.	Leased to T. Katiramattampi	do.	0 0 28	15 0
77960	Do.	Leased to P. Katirainattampi	do.	0 1 8	15 0
77961	Do.	Leased to N. Pattiniyan	do.	0 1 24	15 0
77962	Do.	Leased to K. Ponnaiyah	do.	0 0 27	15 0
77963	Kankuveli	V. Sinnatampi and another Preliminary plan 2,752.	Perainpuveli	3 1 22	15 0
77971	Pachchanur	G. M. David Silva Preliminary plan 2,757.	Kannukadu	6 3 3	12 50
77972	Do.	do.	do.	1 2 17	10 0
87077	Marutadichchenai	S. Konamalai Preliminary plan 2,768.	Sithanaveli	3 2 4	12 50
87078	Do.	C. Velayuthen	do.	12 2 9	12 50
87083	Marutadichchenai	K. Nakamuttu Preliminary plan 2,772.	Verapattiran- koiltottam	1 1 6	15 0
87086	Marutadichchenai	C. Velayuthen Preliminary plan 2,774.	Kuruvipillutota- kadu	2 1 6	10 0
87084	Kaddaiparichchan	T. Suppramaniam Preliminary plan 2,773.	Puarasadikuda	14 3 4	10 0
87085	Do.	Encroachment by S. Kantapper Preliminary plan 2,778.	Karakakuda	0 3 24	15 0
87092	Mutur	Anthoni Mikilan Preliminary plan 2,620.	Vethativu	3 1 34	12 50
77072	Mutur	Cultivated by M. Eliya Neina	Sampanturai	0 2 4	12 50
77073	Do.	Cultivated by K. Meerasa	do.	0 1 13	12 50
77074	Do.	—	do.	2 1 26	12 50
77075	Do.	Cultivated by V. M. Meydin	do.	0 2 12	10 0
77076	Do.	—	do.	0 3 39	12 50
77077	Do.	Cultivated by V. M. Meydin	do.	0 1 21	10 0
77078	Do.	Cultivated by V. M. Meydin	Uppupallam	0 3 24	12 50
77079	Do.	—	do.	4 0 17	12 50
77080	Do.	Cultivated by V. M. Meydin	do.	0 2 36	10 0
77081	Do.	—	do.	0 3 4	12 50
77083	Do.	Cultivated by P. Meerasa	do.	2 0 18	12 50
77084	Do.	—	do.	1 0 8	12 50
77085	Do.	—	do.	9 0 0	12 50
77086	Do.	—	do.	0 0 4	10 0
77087	Do.	—	do.	0 0 11	10 0
77088	Do.	—	do.	25 0 8	12 50
77089	Do.	—	do.	1 2 24	12 50
77091	Do.	—	do.	0 0 17	10 0
77092	Do.	Cultivated by S. M. Pichchai	Vallaiadypanivu	5 3 27	25 0
77093	Do.	do.	do.	8 1 27	25 0
77094	Do.	—	do.	0 2 34	10 0
76797	Anaitivu	K. Monthappillai Preliminary plan 2,520.	Sinnakkiran	4 3 4	12 50
76795	Mallikaitivu	S. R. Paramanaiyakam Preliminary plan 2,519.	Puliyadithundu	0 2 25	12 50
76796	Do.	do.	Mavadiyalavu	0 0 5	12 50
76419	Menkamam	K. Elamsingam Preliminary plan 2,442.	Palanchenai	0 0 35	10 0
76420	Do.	—	do.	0 0 34	12 50
76282	Mallikaitivu	N. Marutatappen Preliminary plan 2,413.	Kattancholai	2 3 34	10 0
76283	Do.	M. Pattiniyan	do.	2 0 30	10 0
75979	Champur	K. Veluppillai Preliminary plan 2,335.	Sampoocooley- aruku	1 2 18	25 0
7502	Kaddaiparichchan	— Preliminary plan 2,239.	Sandanavettu	0 0 13	20 0
7503	Do.	—	do.	0 0 34	20 0
5700	Mallikaitivu	— Preliminary plan 1,776.	Turukadu	4 2 4	10 0
5701	Do.	—	Paddiyalavarai	1 2 20	30 0
5706	Do.	—	Kannankadduala- varai	1 0 31	30 0
5719	Do.	—	Peruvelikulachenai	3 2 3	15 0
5720	Do.	—	do.	2 2 8	15 0

Further information regarding these lands may be obtained from the Surveyor-General, and respecting the conditions of sale from the Assistant Government Agent, Trincomalee.

By His Excellency the Governor's command,  
J. J. THORBURN,  
for Colonial Secretary.

No. 833, E. P.

வகாலோனியல சககிற்ந்தார ஆபிசில்,  
கொழும்பு, 1901 ம ஆண்டு வைகாசிமீ 26 ந் உ.

1901 ம ஆண்டு ஆடிமாதம் 23 ந் திகதி திரிகோணமலையில தன ஆபிசில் கீழ மாகாணத்து திரிகோண மலை உதவி கவர்ணமேந்து ஏசனறவாகனால இதனடியிற சொல்லப்பட்டிருக்கிற முடிசூரிய காணித்தணடுக னை, அரசாட்சியாரால உததரவுபண்ணப்பட்டிருக்கும் பொருத்தப்பிரகாரம் எலத்திற்குறி வற்கப்படும்.

55 காணித்துண்டுகள், கீழ மாகாணத்து திரிகோணமலை டிஸ்திரிக்கின் கொட்டியாரப் பகுதியிலிருக் கின்றது.

பிளான இலக்கம் 2,744.			தரிப்புவினை அக்கரண	
இல.	குறிச்சி.	கேள்விககாரவின் பெயர்.	விசாலம்.	றுகடு.
		காணியின் பெயர்.	அ. றா. ப.	ரூ. ச.
77941	சமபூர்	எ. சிதம்பரப்பிள்ளையர்	1 1 24	12 50
பிளான இலக்கம் 2,747.				
77946	கட்டைபறிச்சாண	கே. சினைப்பு	9 1 7	12 50
பிளான இலக்கம் 2,748.				
77947	பாளிகுடியிருப்பு	கே. கோணுமலை	10 3 13	12 50
பிளான இலக்கம் 2,751.				
77957	கங்குவேலி	கே. சினைத்தமபிக்ரோவாட		
77958	ஓடி	கைககுக கொடுக்கப்பட்டது புத்தச்சேனை	0 1 13	15 0
77959	ஓடி	எஸ். அருணாசலத்தூரூவாட	0 1 22	15 0
77960	ஓடி	கைககுக கொடுக்கப்பட்டது	0 0 28	15 0
77961	ஓடி	றி. கதிராமத்தம்பிக்கூவாட	0 1 8	15 0
77962	ஓடி	கைககுக கொடுக்கப்பட்டது	0 1 24	15 0
77963	ஓடி	என். பத்தினியனுக்கு வாடகை	0 0 27	15 0
பிளான இலக்கம் 2,752.				
77971	பச்சனூர்	எ. சினைத்தம்பிய மறுபேரூர்	3 1 22	15 0
77972	ஓடி	பிளான இலக்கம் 2,757.		
		ஜி. எம். டேவீற்சிலவா	6 3 3	12 50
		ஓடி	1 2 17	10 0
பிளான இலக்கம் 2,768.				
87077	மருத்தடிச்சேனை	எஸ். கோணுமலை	3 2 4	12 50
87078	ஓடி	சி. வேலாயுதன்	12 2 9	12 50
பிளான இலக்கம் 2,772.				
87083	ஓடி	கே. நாகமுத்து	1 1 6	15 0
பிளான இலக்கம் 2,774.				
87086	ஓடி	சி. வேலாயுதன்	2 1 6	10 0
பிளான இலக்கம் 2,773.				
87084	கட்டைபறிச்சாண	றி. சுப்பிரமணியம்	14 3 4	10 0
87085	ஓடி	எஸ். சந்தப்பராதர் கூட்டரச்செய்கைபண்ணப்பட்டது	0 3 24	15 0
பிளான இலக்கம் 2,778.				
87092	முதூர்	அந்தோணி நீகிலவாண	3 1 34	12 50
பிளான இலக்கம் 2,820.				
77072	ஓடி	எம். இளையகுநயினுவாற் செய்கைபண்ணப்பட்டது	0 2 4	12 50
77073	ஓடி	கே. மீராசாவாற் செய்கைபண்ணப்பட்டது	0 1 13	12 50
77074	ஓடி	—	2 1 26	12 50
77075	ஓடி	வீ. எம். மெய்தீனாற் செய்கைபண்ணப்பட்டது	0 2 12	10 0
77076	ஓடி	—	0 3 39	12 50
77077	ஓடி	வீ. எம். மெய்தீனாற் செய்கைபண்ணப்பட்டது	0 1 21	10 0
77078	ஓடி	—	0 3 24	12 50
77079	ஓடி	—	4 0 17	12 50
77080	முதூர்	வீ. எம். மெய்தீனாற் செய்கைபண்ணப்பட்டது	0 2 36	10 0
77081	ஓடி	—	0 3 4	12 50
77083	ஓடி	பி. மீராசாவாற் செய்கைபண்ணப்பட்டது	0 0 18	12 50
77084	ஓடி	—	1 0 0	12 50
77085	ஓடி	—	0 0 0	12 50
77086	ஓடி	—	0 0 4	10 0

இல.	குறிச்சி.	கேள்விக்காரனின் பெயர்.	காணியின் பெயர்.	விசாலம்.		தரிப்பு விலை ஏக்கர்தொகுப்பு.	
				ஏ. மு. பெ.	ரூ. ச.	ரூ. ச.	ரூ. ச.
77087	முதூர்	—	உப்புப்பள்ளம்	0	0	11	10 0
77088	—	—	—	25	0	8	12 50
77089	—	—	—	1	2	24	12 50
77091	—	—	—	0	0	17	10 0
77092	—	எஸ். எம். பிச்சையாற் செய்கை பண்ணப்பட்டது	வெலலையடிப்பணிவு	5	3	27	25 0
77093	—	—	—	8	1	27	25 0
77094	—	—	—	0	2	34	10 0
76797	ஆணைத்தீவு	பிளாண இலக்கம் 2,520. கே. மொந்தப்பிள்ளை	சின்னக்கிடை	4	3	4	12 50
76795	மலலிகைத்தீவு	பிளாண இலக்கம் 2,519. எஸ். ஆர். பாமநாயகம்	புளியடித்தூண்டு	0	2	25	12 50
76796	—	—	மாவடிவளவு	0	0	5	12 50
76419	மேனகாமம்	பிளாண இலக்கம் 2,442. சே. இளஞ்சிங்கம்	பாலனசேனை	0	0	35	10 0
76420	—	—	—	0	0	34	12 50
76282	மலலிகைத்தீவு	பிளாண இலக்கம் 2,418. டபளியு. மருதடபண	காததானசோலை	2	3	34	10 0
76283	—	—	—	2	0	30	10 0
75979	சுபபூர்	பிளாண இலக்கம் 2,335. சே. வேலுப்பிள்ளை	சமயக்களி அருகு	1	2	18	25 0
7502	கடையறிச்சாண	பிளாண இலக்கம் 2,239. —	சந்தனவெட்டு	0	0	13	20 0
7503	—	—	—	0	0	34	20 0
5700	மலலிகைத்தீவு	பிளாண இலக்கம் 1,776. —	தருக்காடு	4	2	4	10 0
5701	—	—	பட்டியளவரை	1	2	20	30 0
5706	—	—	கண்ணனகாட்டு அளவரை	1	0	31	30 0
5719	—	—	பெருவெளிகொளச் சேனை	3	2	3	15 0
5720	—	—	—	2	2	8	15 0

இக்காணிகளைப்பற்றிய மேலதிக விபரம் அளவைத்தலைவரிடத்திலும் விற்பனையின் கொந்தீசனைப்பற்றி திரிகோணமலை அரசாட்சியாரின் உதவி ஏசுநறரிடத்திலும் மயிந்துகொள்ளலாம்.

தேசாதிபதி மகோத்தமர் அவர்களினது கட்டளையின்படி,  
ஜே. ஜே. தோர்பர்ன்,  
இராசாங்க விகிதருக்காக கையொப்பமிட்டது.

No. 834, E. P.

Colonial Secretary's Office,  
Colombo, May 27, 1901.

ON Tuesday, August 6, 1901, at 1 o'clock, P.M., the Assistant Government Agent for the District of Trincomalee will put up to action, at his office in Trincomalee, the under-mentioned portions of Crown Land, on the terms authorized by Government.

One hundred and twenty-two allotments of land situated in the Koddiyar division of the Trincomalee District of the Eastern Province.

Preliminary plan 970.

Lot.	Village.	Name of Applicant.	Name of Land.	Extent.			Upset Price per Acre.
				A.	R.	P.	
11903	Mutur	Periyatamby Meerasaibo	Moddaimalaichenai	2	3	3	10 0
11908	Do.	Sinippillai Sinnattampi	Alankaryvettai	8	1	36	12 50
11919	Do.	M. Mohommadutamby	Perumpattaichenai	7	3	34	12 50
11924	Do.	A. S. Mukan	Puliadychenai	5	2	24	15 0
11928	Do.	A. Saibo	Perumpattaichenai	4	2	23	12 50
11929	Do.	M. W. Murugerapillai	Salambyvettai	15	3	18	20 0
4733	Mutur	Preliminary plan 1,630. K. Kuppaitamby	Thalianturai	3	2	32	12 50
77872	Mutur	Preliminary plan 2,728. —	Mannapattuchenai	2	0	24	10 0
77309	Mutur	Preliminary plan 2,666. —	Sankattanpitty	0	0	21	15 0
77128	Toppur	Preliminary plan 2,631. Crown	Eriyativukadu	8	1	10	12 50
77129	Do.	do.	do.	7	2	29	12 50
77130	Do.	do.	do.	7	3	3	12 50
77131	Do.	do.	do.	9	3	30	12 50
77132	Do.	do.	do.	10	1	0	12 50
77133	Do.	do.	do.	10	0	0	12 50
77134	Do.	do.	Madaranpettykadu	9	0	25	12 50

Lot.	Village.	Name of Applicant.	Name of Land.	Extent.			Upset Price per Acre. Rs. c.
				A.	R.	P.	
77136	Toppur	Crown	Eriyativukadu	9	1	30	12 50
77137	Do.	do.	do.	9	2	36	12 50
77138	Do.	do.	do.	9	2	0	12 50
77139	Do.	do.	do.	9	2	16	12 50
77140	Do.	do.	do.	7	3	23	12 50
77141	Do.	do.	do.	12	2	5	12 50
77142	Do.	do.	do.	9	3	2	12 50
77143	Do.	do.	do.	10	0	8	12 50
77144	Do.	do.	do.	9	3	23	12 50
77145	Do.	do.	do.	22	1	5	12 50
Preliminary plan 2,632.							
77149	Toppur	Crown	Mathampettykadu	5	1	3	15 0
77151	Do.	do.	do.	6	1	20	15 0
77155	Do.	do.	do.	9	2	25	12 50
77160	Do.	do.	Puthuvelikadu	9	1	6	12 50
77161	Do.	do.	do.	9	0	26	12 50
77162	Do.	do.	do.	9	1	13	12 50
77163	Do.	do.	do.	6	3	0	15 0
77166	Do.	do.	do.	9	2	22	12 50
77167	Do.	do.	do.	9	3	30	12 50
77168½	Do.	do.	do.	1	0	27	12 50
77169	Do.	do.	do.	1	1	36	12 50
77171	Do.	do.	do.	3	0	34	12 50
77172	Do.	do.	do.	7	3	20	12 50
77173	Do.	do.	do.	4	2	36	12 50
77174	Do.	do.	do.	5	2	34	12 50
77175	Do.	do.	do.	4	3	32	12 50
Preliminary plan 2,688.							
77404	Toppur	Konar Kunchan Vedha	Tellankuli	6	0	30	12 50
Preliminary plan 2,689.							
77406	Toppur	Aliyartampi Sekutampi	Verpulyadikadu	3	0	20	12 50
77407	Do.	Encroachment by S. A. Ibramsa	Kachchaikulativayal	0	1	8	20 0
77408	Do.	Encroachment by A. Mohideenbawa	do.	0	2	34	20 0
77409	Do.	Encroachment by M. L. Aluthumma	do.	1	0	31	20 0
77410	Do.	Encroachment by M. Sinnatamby	do.	1	2	10	20 0
77411	Do.	Encroachment by A. V. Mukammatu	do.	1	1	14	20 0
77412	Do.	Encroachment by S. A. Ebramsa	do.	0	1	0	20 0
77415	Do.	Encroachment by Sinnatamby Pitchai	Athiadycomban	1	2	14	20 0
77419	Do.	Encroachment by S. Mohideen Pichchai	Periya-adaippu	1	3	0	20 0
77420	Do.	Crown	do.	0	2	4	12 50
77421	Do.	Encroachment by K. Awterkanni	Puliyadivayal	0	2	31	20 0
77422	Do.	Encroachment by A. Sekutamby	do.	1	1	23	20 0
77423	Do.	do.	do.	0	0	5	20 0
Preliminary plan 2,718.							
77814	Toppur	Maimunachy	Pakadduchenai	0	1	8	20 0
77816	Do.	A. Paikeersaibu	do.	0	1	33	20 0
77817	Do.	M. Pirutamby	do.	0	1	20	20 0
77818	Do.	—	do.	0	1	6	20 0
77819	Do.	K. Sinnaumma	do.	0	0	32	20 0
77820	Do.	Ismail Paiker	do.	0	0	23	20 0
77825	Do.	Kalenthur Muttu	do.	0	0	14	20 0
77826	Do.	K. Sekutamby	do.	0	0	37	20 0
77827	Do.	—	do.	0	0	37	20 0
77828	Do.	—	do.	0	0	29	20 0
77829	Do.	—	do.	0	1	31	20 0
77830	Do.	—	do.	0	1	8	20 0
77837	Do.	Purusuni	do.	0	0	9	20 0
77838	Do.	Sheikussan Pattan	do.	0	0	12	20 0
77840	Do.	A. Pitchai	do.	0	0	13	20 0
77841	Do.	M. Sinnaumma	do.	0	0	14	20 0
77842	Do.	Aptullavappu	do.	0	0	18	20 0
77843	Do.	—	do.	0	1	11	20 0
77844	Do.	—	do.	0	2	36	20 0
Preliminary plan 2,633.							
77177	Mallikaitivu	Crown	Peruvelipallakkadu	9	0	21	12 50
77178	Do.	do.	do.	5	2	11	12 50
77179	Do.	do.	do.	8	3	31	12 50
77180	Do.	do.	do.	9	3	12	12 50
77181	Do.	do.	do.	5	2	26	12 50

Lot.	Village.	Name of Applicant.	Name of Land.	Extent. A. R. P.	Upset Price
					per Acre. Rs. c.
77183	Mallikaitivu	Encroachment by K. Mirasaib	Peruvelupallavayal	0 0 21	12 50
77184	Do.	Crown	do.	17 1 0	12 50
77185	Do.	do.	do.	17 1 0	12 50
77186	Do.	do.	do.	10 0 12	12 50
77187	Do.	do.	do.	6 2 12	12 50
Preliminary plan 2,052.					
6758	Ichchelampattai	Katiravelu Montappillai	Paddiyadimunmarivayal	22 2 14	15 0
Preliminary plan 1,772.					
5670	Ilakkantai	M. Veluppillai	Ilakkantaikadu	9 2 11	10 0
5672	Do.	Pattar Kuppaimuttu	do.	7 2 14	12 50
Preliminary plan 1,990.					
6487	Marutadichenai	R. Thuraisamy	Kuruvipallutotam	2 2 18	15 0
6488	Do.	N. Vallipuram	do.	1 3 10	15 0
6489	Do.	Sitampari Chinniah	do.	2 1 21	15 0
6490	Do.	A. Chinnatampi	do.	2 0 20	15 0
6491	Do.	N. Kumaraswamy	Vannattykuly	3 0 38	50 0
6493	Do.	do.	do.	4 1 24	50 0
Preliminary plan 981.					
10	Champur	P. H. Kalimuttu	Vellettukarakadu	20 2 33	15 0
11	Do.	do.	do.	23 2 0	15 0
12	Do.	W. Murugesan	do.	55 2 38	15 0
13	Do.	K. W. Mudaliyar Appachchipillai	do.	49 3 0	15 0
14	Do.	do.	do.	22 0 10	15 0
15	Do.	Kantar Kurunaty	do.	6 3 30	15 0
16	Do.	M. Mathar Rassaka	do.	17 3 35	15 0
17	Do.	Ahammadulevvai Assanalevvai	do.	19 2 18	15 0
18	Do.	—	do.	1 0 0	10 0
Preliminary plan 2,045.					
6733	Muddichenai	Kanapati Chinnatampi	Muddichenaitotam	0 1 11	12 50
6733½	Do.	do.	do.	0 3 33	12 50
6734½	Do.	Katiravelu Monthappillai	do.	1 2 36	15 0
Preliminary plan 2,737.					
77918	Mutur	Widow of Ussansaibu	Vavaltangu	3 1 20	50 0
Preliminary plan 2,741.					
77933	Mutur	A. K. Meerasalevvai	Manpanchanaarchenai	2 2 8	10 0
77934	Do.	M. L. Abdulrahiman Alim	Koddiyartoddam	0 3 32	40 0
77935	Do.	K. A. Meerasalevvai	Sippiturai	0 3 29	12 50
<i>Default Lands.</i>					
Preliminary plan 1,776.					
		Name of Purchaser.	Description.		
5721	Mallikaitivu	Ramanathapillai Chellappa	Paddy field	4 2 2	20 0
Preliminary plan 2,264.					
7582	Toppur	Muhammatuabtuikataralevvai Alutummalevvai	Paddy field	1 1 32	20 0
Preliminary plan 982.					
25	Toppur	Miralevvai Kuppaittamby	Paddy field	3 1 31	12 50
Preliminary plan 586.					
6374	Mutur	Periyatamby Meytinpichchai	Paddy field	3 1 2	20 0
6388	Do.	Kattuawa Mirasaibo	do.	0 1 7	15 0
Preliminary plan 1,629.					
4729	Pallikkudiyiruppu	Katiravelu Kanapatyppillai	Paddy field	0 3 34	50 0
Preliminary plan 2,337.					
75981	Pallikkudiyiruppu	Tamer Kandappen	Paddy field	1 1 0	15 0
75982	Do.	Katirkamer Vayiramuttu	do.	1 2 3	15 0
Preliminary plan 2,339.					
75996	Pallikkudiyiruppu	Habibu Muhammatu, P. V.	Paddy field	0 0 10	60 0
75997	Do.	do.	do.	0 2 27	40 0
75998	Do.	do.	do.	0 0 15	60 0
75999	Do.	do.	do.	0 0 9	60 0

Further information respecting these lands may be obtained from the Surveyor-General, and respecting the conditions of sale from the Assistant Government Agent, Trincomalee.

By His Excellency the Governor's command,

J. J. THORBURN,  
for Colonial Secretary.



No. 834, E. P.

கொலோனியல் சர்க்கிற்ற்தார் ஆபிசில்,  
கொழும்பு, 1901 ம் (ஹு) வைகாசிமீ 27 ந் வ.

1901 ம் ஆண்டு ஆவணிமாதம் 6 ந் திகதி செவ்வாய்க்கிழமை பிற்பகல் 1 மணிக்கு தன் ஆபிசில் கீழ் மாகாணத்தா திரிகோணமலை உதவி கவர்ணமேந்து ஏசனறவர்களால் இதனடியிற் சொல்லப்பட்டிருக்கிற முடிக்குரிய காணித்தண்டுகளை, அரசாட்சியாரால் உத்தரவுபண்ணப்பட்டிருக்கும் பொருத்தப்பிரகாரம், ஏலத்திற் கூறி விற்றகப்படும்.

122 காணித்தண்டுகள், கீழ் மாகாணத்தா திரிகோணமலை டிஸ்திரிக்டின் கொட்டியாரப் பகுதியிலிருக்கின்றன.

பிளான் இலக்கம் 970. உரித்தானி—முடி.

தரிப்பு விலை  
ஏக்கர் ஒன்  
றுக்கு.  
கு. ச.

இல.	குறிச்சி.	கேள்விக்காரனின் பெயர்.	காணியின் பெயர்.	விசாலம். ஏ. தா. ப.	தரிப்பு விலை ஏக்கர் ஒன் றுக்கு. கு. ச.
11903	முடர்	பெரியதம்பி மீராசாய்பு	மொட்டைமலைச் சேனை	2 3 3	10 0
11908	ஹெ	சீனிபிளனை கின்னத்தம்பி	அலங்காரிவெட்டை	8 1 36	12 50
11919	ஹெ	எம். முகம்மது தம்பி	பெரும்பத்தைச்சேனை	7 3 34	12 50
11924	ஹெ	ஏ. எஸ். மூக்கன்	புளியடிச்சேனை	5 2 24	15 0
11928	ஹெ	ஏ. சாய்பு	பெரும்பத்தைச்சேனை	4 2 23	12 50
11929	ஹெ	எம். டபிள்யூ. முருகேசபிளனை	சாளம்பிவெட்டை	15 3 18	20 0
4733	ஹெ	பிளான் இலக்கம் 1,630. கே. குபபைத்தம்பி	தாள்வான் துறை	3 2 32	12 50
77872	ஹெ	பிளான் இலக்கம் 2,728.	மண்ணுபுத்துச்சேனை	2 0 24	10 0
77309	ஹெ	பிளான் இலக்கம் 2,666.	சங்கத்தான்பிட்டி	0 0 21	15 0
77128	கொப்பூர்	பிளான் இலக்கம் 2,631.	இறையாதிவுக்காடு	8 1 10	12 50
77129	ஹெ	—	ஹெ	7 2 29	12 50
77130	ஹெ	முடி	ஹெ	7 3 3	12 50
77131	ஹெ	முடி	ஹெ	9 3 30	12 50
77132	ஹெ	முடி	ஹெ	10 1 0	12 50
77133	ஹெ	முடி	ஹெ	10 0 0	12 50
77134	ஹெ	முடி	மடவன்பிட்டிக்காடு	9 0 25	12 50
77136	ஹெ	முடி	இறையாதிவுக்காடு	9 1 30	12 50
77137	ஹெ	முடி	ஹெ	9 2 36	12 50
77138	ஹெ	முடி	ஹெ	9 2 0	12 50
77139	ஹெ	முடி	ஹெ	9 2 16	12 50
77140	ஹெ	முடி	ஹெ	7 3 23	12 50
77141	ஹெ	முடி	ஹெ	12 2 25	12 50
77142	ஹெ	முடி	ஹெ	9 3 2	12 50
77143	ஹெ	முடி	ஹெ	10 0 8	12 50
77144	ஹெ	முடி	ஹெ	9 3 23	12 50
77145	ஹெ	முடி	ஹெ	22 1 5	12 50
77149	ஹெ	பிளான் இலக்கம் 2,632.	மதம்பிட்டிக்காடு	5 1 3	15 0
77151	ஹெ	முடி	ஹெ	6 1 20	15 0
77155	ஹெ	முடி	ஹெ	9 2 25	12 50
77160	ஹெ	முடி	புதுவேலிக்காடு	9 1 6	12 50
77161	ஹெ	முடி	ஹெ	9 2 26	12 50
77162	ஹெ	முடி	ஹெ	9 1 13	12 50
77163	ஹெ	முடி	ஹெ	6 3 0	15 0
77166	ஹெ	முடி	ஹெ	9 2 22	12 50
77167	ஹெ	முடி	ஹெ	9 3 30	12 50
77168	ஹெ	முடி	ஹெ	1 0 27	12 50
77169	ஹெ	முடி	ஹெ	1 1 36	12 50
77171	ஹெ	முடி	ஹெ	3 0 34	12 50
77172	ஹெ	முடி	ஹெ	7 3 20	12 50
77173	ஹெ	முடி	மேற்.	4 2 36	12 50
77174	ஹெ	முடி	மேற்.	5 2 34	12 50
77175	ஹெ	முடி	மேற்.	4 3 32	12 50
77404	ஹெ	பிளான் இலக்கம் 2,633. கோணர் குஞ்சன் வேடன்	இலலங்குனி	6 0 30	12 50
77406	ஹெ	பிளான் இலக்கம் 2,639. அலியார்த்தம்பி சேகுதம்பி	கீரடிபுளியடிக்காடு	3 0 20	12 50
77407	ஹெ	எஸ். ஏ. இபுரூகிம்சாவாற் கூட டியடைக்கப்பட்டது	கச்சைக்குளத்துவயல	0. 1 8	20 0

இல.	குறிச்சி.	கேள்விக்காரனின் பெயர்.	காணியின் பெயர்.	விசாலம். ஏ. டூ. ப.	தரிப்புவிசை ஏக்கரொன் மக்கு. ரூ. ச.
77408	தோப்பூர்	எ. முகையதீன்வாவாவாற் கூடடியடைக்கப்பட்டது	கச்சைகுளத்து வயல்	0 2 34	20 0
77409	றெ	எம். எம். அருத்தம்மாவாற் கூடடியடைக்கப்பட்டது	மேற்.	1 0 31	20 0
77410	றெ	எம். சின்னத்தம்பியாற் கூடடியடைக்கப்பட்டது	மேற்.	1 2 10	20 0
77411	றெ	ஏ. வி. முகம்மதுவாற் கூடடியடைக்கப்பட்டது	மேற்.	1 1 14	20 0
77412	றெ	எஸ். ஏ. இப்புரூகீம்சாவாற் கூடடியடைக்கப்பட்டது	மேற்.	0 1 0	20 0
77415	றெ	சின்னத்தம்பி பிச்சையாற் கூடடியடைக்கப்பட்டது	அத்தியடிக்கொம்பன்	1 2 14	20 0
77419	றெ	எஸ். முகையதீன் பிச்சையாற் கூடடியடைக்கப்பட்டது	பெரிய அடைப்பு	1 3 0	20 0
77420	றெ	முடி	மேற்.	0 2 4	12 50
77421	றெ	கே. அலுத்தர்கன்னியாற் கூடடியடைக்கப்பட்டது	புளியடிவயல	0 2 31	20 0
77422	றெ	பி. சேருத்தம்பியாற் கூடடியடைக்கப்பட்டது	மேற்.	1 1 23	20 0
77423	றெ	றெ	மேற்.	0 0 5	20 0
பிளான இலக்கம் 2,718.					
77814	றெ	மைமுலுச்சி	பெய்க்காட்டுச்சேனை	0 1 8	20 0
77816	றெ	ஏ. பைககீர்சாய்பு	மேற்.	0 1 33	20 0
77817	றெ	எம். பீறுத்தம்பி	மேற்.	0 1 20	20 0
77818	றெ	—	மேற்.	0 1 6	20 0
77819	றெ	என். சின்னஉம்மா	மேற்.	0 0 32	20 0
77820	றெ	இஸ்மாயில் பைககீர்	மேற்.	0 0 23	20 0
77825	றெ	கலந்தர் முத்து	மேற்.	0 0 14	20 0
77826	றெ	கே. சேருத்தம்பி	மேற்.	0 0 37	20 0
77827	றெ	—	மேற்.	0 0 37	20 0
77828	றெ	—	மேற்.	0 0 29	20 0
77829	றெ	—	றெ	0 1 31	20 0
77830	றெ	—	றெ	0 1 8	20 0
77837	தோப்பூர்	பீறுசீனி	பெய்க்காட்டுச்சேனை	0 0 9	20 0
77838	றெ	ஷேக்கச்சன் பட்டாணி	றெ	0 0 12	20 0
77840	றெ	எ. பிச்சை	றெ	0 0 13	20 0
77841	றெ	எம். சின்னஉம்மா	றெ	0 0 14	20 0
77842	றெ	அப்துல்லாவாற்பு	றெ	0 0 18	20 0
77843	றெ	—	றெ	0 1 11	20 0
77844	றெ	—	றெ	0 2 36	20 0
பிளான இலக்கம் 2,633.					
77177	மலலிகைத்தீவு	முடி	பெருவெளிப்பளளக்காடு	9 0 21	12 50
77178	றெ	றெ	றெ	5 2 11	12 50
77179	றெ	றெ	றெ	8 3 31	12 50
77180	றெ	றெ	றெ	9 3 12	12 50
77181	றெ	றெ	றெ	5 2 26	12 50
77183	றெ	கே. மீராசாய்புவாற் கூடடியடைக்கப்பட்டது	பெருவெளிப்பளளவயல	0 0 21	12 50
77184	றெ	முடி	றெ	17 1 0	12 50
77185	றெ	முடி	றெ	17 1 0	12 50
77186	றெ	முடி	றெ	10 0 12	12 50
77187	றெ	முடி	றெ	6 2 12	12 50
பிளான இலக்கம் 2,052.					
6758	ஈச்சிலம்பத்தை	கதிரவேலு மொந்தைப்பிளளை	பட்டியடிமுன்மாரிவயல	22 2 14	15 0
பிளான இலக்கம் 1,772.					
5670	இளக்கந்தை	எம். வேலுபபிளளை	இளக்கந்தைக்காடு	9 2 11	10 0
5672	றெ	பத்தர்குப்பைமுத்த	றெ	7 2 14	12 50
பிளான இலக்கம் 1,990.					
6487	மருதடிச்சேனை	ஆர். துரைசாமி	குருவிப்பிளளை தோட்டம்	2 2 18	15 0
6488	றெ	என். வலலிபுரம்	றெ	1 3 10	15 0

இல.	குறிச்சி.	கேள்விக்காரனின் பெயர்.	காணியின் பெயர்.	விசாலம். ஏ. டூ. ப.	தரிப்பு விலை ஏக்கர் ஒன் றுக்கு. ரூ. ச.
6489	மருதடிச்சேனை	சிதம்பரி சின்னையா	குருவிப்பிள்ளை தோ ட்டம்	2 1 21	15 0
6490	ஹெ	எ. சின்னத்தம்பி	ஹெ	2 0 20	15 0
6491	ஹெ	என். குமாரசுவாமி	வண்ணாத்திக்குளி	3 0 38	50 0
6493	ஹெ	ஹெ	ஹெ	4 1 24	50 0
10	சம்பூர்	பிளான் இலக்கம் 981. பி. எச். காளிமுத்து			
11	ஹெ	ஹெ	வேளாளத்துக்காரர் காடு	20 2 33	15 0
12	ஹெ	டப்ளியு. முருகேசன்	ஹெ	23 2 0	15 0
13	ஹெ	கே. எ. முதலியார் அப்பாச் சிப்பிள்ளை	ஹெ	55 2 38	15 0
14	ஹெ	ஹெ	ஹெ	49 3 0	15 0
15	சம்பூர்	ஹெ	ஹெ	22 0 10	15 0
16	மேற்.	கந்தர் குருகாதி	ஹெ	6 3 30	15 0
17	மேற்.	எம். மதார் நசக்கா	மேற்.	17 3 35	15 0
18	மேற்.	அகமதுலெவை அசனூலெவை	மேற்.	19 2 18	15 0
		—	மேற்.	1 0 0	10 0
6733	முட்டிச்சேனை	பிளான் இலக்கம் 2,045. கணபதி சின்னத்தம்பி			
6733½	மேற்.	மேற்.	முட்டிச்சேனை தோ ட்டம்	0 1 11	12 50
6734½	மேற்.	கதிரவேலு மொந்தப்பிள்ளை	மேற்.	0 3 33	12 50
			மேற்.	1 2 36	15 0
77918	முனார்	பிளான் இலக்கம் 2,737. உசன்சாய்பு கைம்பென்			
			வேளவால்தங்கு	3 1 20	50 0
77933	மேற்.	பிளான் இலக்கம் 2,741. ஏ. கே. மீராசாலெவை			
			மண்பாஞ்சான் ஆறு சேனை	2 2 8	10 0
77934	மேற்.	எம். எல். அப்துல்ஹகிமான் ஆ லீம்	கொட்டியார்தோ		
			ட்டம்	0 3 32	40 0
77935	மேற்.	கே. ஏ. மீராசாலெவை	சிப்பித்தறை	0 3 29	12 50
		ஒடுக்குப்பணம் கொடுபடாத காணிகள்.			
5721	மலவிகைத்தீவு	பிளான் இலக்கம் 1,776. வாங்குபவரின் பெயர். இராமனாதிப்பிள்ளை செல்வப்பா லெவையல		4 2 2	20 0
7582	சோப்பூர்	பிளான் இலக்கம் 2,264. முகம்மது அப்துல்காதர்லெவ வை அலீஉதுமாலெவவை			
			மேற்.	1 1 32	20 0
25	மேற்.	பிளான் இலக்கம் 982. மீராலெவவை குப்பைத்தம்பி			
			மேற்.	3 1 31	12 50
6374	மேற்.	பிளான் இலக்கம் 586. பெரியதம்பி மெய்தீன்பிச்சை			
6388	மேற்.	காட்டுவாவா மீராசாய்பு	மேற்.	3 1 2	20 0
			மேற்.	0 1 7	15 0
4729	பள்ளிக்குடியிருப்பு	பிளான் இலக்கம் 1,629. கதிரவேலு கணபதிப்பிள்ளை			
			மேற்.	0 3 34	50 0
75981	மேற்.	பிளான் இலக்கம் 2,337. தாமர் கந்தப்பன்			
75982	மேற்.	கதிர்காமர் வயிரமுத்து	மேற்.	1 1 0	15 0
			மேற்.	1 2 3	15 0
75996	மேற்.	பிளான் இலக்கம் 2,339. ஹப்பிமுக்கம்மது, பொலிஸ் விதானை			
			மேற்.	0 0 10	60 0
75997	மேற்.	மேற்.	மேற்.	0 2 27	40 0
75998	மேற்.	மேற்.	மேற்.	0 0 15	60 0
75999	மேற்.	மேற்.	மேற்.	0 0 9	60 0

இக்காணிகளைப்பற்றிய மேலதிக விபரங்கள் அளவைத்தலைவரிடத்திலும் விற்பனவின் கொந்திசுகளைப்பற்றி திரிகோணமலை உதவி ஏசுன்றரிடத்திலு மறிந்தகொள்ளலாம்.

தேசாதிபதி மகோத்தமர்யவர்களின் கட்டளைப்படிக்கு,  
கே. கே. தோர்ப்பன்,  
இராசாங்க லிசிதருக்காக கையொப்பமிட்டது.

No. 835, E. P.

Colonial Secretary's Office,  
Colombo, May 28, 1901.

ON Tuesday, July 30, 1901, at 1 P.M., the Assistant Government Agent for the Trincomalee District will put up to auction, at his office in Trincomalee, the under-mentioned portions of Crown Land, on the terms authorized by Government.

Forty-eight allotments of lands situated in the Tampalakamam division of the Trincomalee District of the Eastern Province.

## Preliminary plan 2,614.

Lot.	Village.	Name of Applicant.	Name of Land.	Extent.			Upset Price per Acre.	
				A.	R.	P.	Rs.	c.
77064	Sinnakkinniyay	Vappu Pakkir Mammatu, &c.	Kandaladiattu	4	1	10	12	0
		Preliminary plan 2,492.						
76667	Kinniyay	—	Palankenichenai	0	1	28	20	0
		Preliminary plan 2,477.						
76573	Periyakinniyay	Ahamat Levvai Assim	Uppalam	15	2	0	10	0
76574	Do.	do.	do.	0	2	17	10	0
		Preliminary plan 2,358.						
76065	Kinniyay	Sinnattampi Semi	Kallampattai	6	0	16	12	50
76066	Do.	do.	do.	0	1	22	12	50
76067	Do.	Umerulevvai Pakkirtampi	do.	4	0	13	12	50
76068	Do.	Sunivappu Hadji Meydin	Periyakiran	2	2	28	12	50
76069	Do.	Meerasaib Rahiman	do.	2	3	24	12	50
		Preliminary plan 2,350.						
76042	Kinniyay	Atamsaibu Aptulkater	Vellantanki	2	1	28	10	0
76043	Do.	do.	do.	1	2	7	10	0
76044	Do.	Aptulpillai Mammatu Cassim	Periyakiranveddai	9	1	0	10	0
76045	Do.	Madar Ibrahim	do.	5	3	37	10	0
76046	Do.	—	do.	2	0	34	10	0
76047	Do.	Sinnevappu Hadji Meydin	Sinnakiran	0	0	22	10	0
76048	Do.	do.	do.	8	1	39	10	0
		Preliminary plan 2,316.						
75936	Sinnakkinniyay	—	Mancholai	0	0	14	10	0
		Preliminary plan 2,266.						
7587	Kinniyay	—	Bammeadymadu	6	2	24	10	0
7588	Do.	—	Sellanapoddatotam	0	2	33	10	0
		Preliminary plan 2,125.						
7014	Kinniyay	K. T. Tampikanividhan	Cholaiveddevan	9	0	0	10	0
		Preliminary plan 2,121.						
7001	Tampalakamam	Sinnavappu Hadji Meydin	Champupottana	0	1	10	15	0
7002	Do.	do.	do.	6	1	7	20	0
7003	Do.	do.	do.	0	1	26	15	0
7004	Do.	do.	do.	1	2	9	20	0
7005	Do.	M. Assanasaiibu	do.	1	0	22	20	0
7006	Do.	do.	do.	3	1	32	20	0
		Preliminary plan 2,089.						
6907	Kantalai	A. M. M. Assana Levvai	Perattukadu	0	3	22	20	0
		Preliminary plan 2,086.						
6898	Periyakinniyay	Mastan Mutalip	Elumarutadichenai	3	1	15	10	0
		Preliminary plan 2,069.						
6812	Kinniyay	—	Uppartukadu	36	0	24	10	0
		Preliminary plan 2,024.						
6624	Kinniyay	A. Ramlan	Tunariveli	0	2	20	10	0
6626	Do.	do.	do.	0	1	1	10	0
6627	Do.	do.	do.	0	0	37	10	0
		Preliminary plan 2,012.						
6555	Kandalkadu	—	Chantapanikankeni	1	1	26	12	50
6556	Do.	—	do.	0	0	36	12	50
6557	Do.	—	do.	0	0	9	12	50
6558	Do.	—	do.	0	0	34	12	50
6559	Do.	—	do.	21	1	27	20	0
6560	Do.	—	do.	0	2	37	12	50
		Preliminary plan 2,011.						
6554	Kappalturai	Levvai Kandu Umerulevvai	Kodalanchikulattukadu	2	2	6	12	50
		Preliminary plan 1,906.						
6250	Nachohikuda	Seyatu A. Kassim	Mutirayadikadu	3	0	7	10	0
6251	Do.	do.	do.	0	1	37	10	0
		Preliminary plan 1,659.						
4809	Tampalakamam	P. V. Muhaiyadin Bawa	Iluppaiyadiveddevan-	10	3	35	10	0
4810	Do.	do.	kadu	14	2	28	10	0
4811	Do.	do.	Enativukadu	6	0	0	10	0
4831	Do.	M. M. Mukammatu	Nellichenai	6	0	0	10	0
			Periyakallampattai-	22	0	11	10	0
			kadu					

Lot.	Village.	Name of Applicant.	Name of Land.	Extent. A. R. P.	Upset Price per Acre. Rs. c.
4795	Kinniyay	M. Kartikesu	Marakutaravillukadu 13	2 30	10 0
3516	Tampalakamam	V. Konamalai	Thonapulliadikadu 8	3 0	10 0
3464	Kinniyay	M. M. M. Tampilevvai Marikar	Mancholaikadu 16	2 31	10 0

Further information respecting these lands may be obtained from the Surveyor-General, and respecting the conditions of sale from the Assistant Government Agent, Trincomalee.

By His Excellency the Governor's command,

J. J. THORBURN,  
for Colonial Secretary.

No. 835, E. P.

கொலோனியல் சர்க்கிற்றத்தார் ஆபீசில்,  
கொழும்பு, 1901 ம் ஆண்டு வைகாசிமீ 28 ந் உ.

1901 ம் ஆண்டு ஆடிமாதம் 30 ந் திகதி, செவ்வாய்க்கிழமை பிற்பகல் 1 மணிக்கு தன் ஆபீசில் கீழ் மாகாணத்து திரிகோணமலை உதவி கவுற்றணமேந்து ஏசுநற்வர்களால் இதனடியிற் சொல்லப்பட்டிருக்கிற முடிக்குரிய காணித்துண்டுகள், அரசாட்சியாரால் உத்தரவுபண்ணப்பட்டிருக்கும் பொருத்தப்பிரகாரம், ஏலத்திற் கூறி விற் கப்படும்.

48 காணித்துண்டுகள், கீழ் மாகாணத்து திரிகோணமலை டிஸ்திரிக்டின் தம்பலகம்ப பகுதியிலிருக் கின்றது.

பிரதம படம் இலக்கம் 2,614. உரித்தாளி—முடி.

தரிப்புவிலை  
ஏக்கரொன்  
றுக்கு.

இல.	குறிச்சி.	கேள்விக்காரனின் பெயர்.	காணியின் பெயர்	விசாலம். ஏ. மு. ப.	றுக்கு. ரு. ச.
77064	சின்னக்கிணியாய்	வாப்புபைக்கீர் முகம்மது	கண்டலடி யூத்து	4 1 10	12 0
		பிரதம படம் இலக்கம் 2,492.			
76667	கிணியாய்	—	பாலக்கேணிச்சேனை	0 1 28	20 0
		பிரதம படம் இலக்கம் 2,477.			
76573	பெரிய கிணியாய்	ஆமாதலெவ்வை ஆசீன்	உப்பளம்	15 2 0	10 0
76574	ஹே	ஹே	மேற்.	0 2 17	10 0
		பிரதம படம் இலக்கம் 2,358.			
76065	கிணியாய்	சின்னத்தம்பிசீனி	கலம்பத்தை	6 0 16	12 50
76066	ஹே	ஹே	மேற்.	0 1 22	12 50
76067	ஹே	உமறுலெவ்வை பக்கீர்த்தம்பி	மேற்.	4 0 13	12 50
76068	ஹே	சீனிவாப்பு கச்சமெய்தின்	பெரியகிரான்	2 2 28	12 50
76069	ஹே	மீராசாய்புறெகிமாண்	மேற்.	2 3 24	12 50
		பிரதம படம் இலக்கம் 2,350.			
76042	கிணியாய்	ஆதமசாய்பு அப்துலகாதர்	வெலைந்தாங்கி	2 1 28	10 0
76043	ஹே	ஹே	மேற்.	1 2 7	10 0
76044	ஹே	அப்துல்பின்னாமமதுகாசிம	பெரியகிரான் வெ		
			ட்டை	9 1 0	10 0
76045	ஹே	மதார்இவுறூகிம்	மேற்.	5 3 37	10 0
76046	ஹே	—	மேற்.	2 0 34	10 0
76047	ஹே	சின்னவாப்புக் கச்சமெய்தின்	சின்னக்கிரான்	0 0 22	10 0
76048	ஹே	ஹே	மேற்.	8 1 39	10 0
		பிரதம படம் இலக்கம் 2,316.			
75936	சின்னக்கிணியாய்	—	மாஞ்சோலை	0 0 14	10 0
		பிரதம படம் இலக்கம் 2,266.			
7587	கிணியாய்	—	வமபியடிமடு	6 2 24	10 0
7588	ஹே	—	செலலனூபோட்ட		
			தோட்டம்	0 2 33	10 0
		பிரதம படம் இலக்கம் 2,125.			
7014	ஹே	கு. த. தம்பிக்கண்ணி விதான	சோலைவெட்டுவான்	9 0 0	10 0
		பிரதம படம் இலக்கம் 2,121.			
7001	தம்பலகம்பம்	சின்னவாப்புக்கச்சமெய்தின்	சம்புப்பொத்தனை	0 1 10	15 0
7002	ஹே	ஹே	ஹே	6 1 7	20 0
7003	ஹே	ஹே	ஹே	0 1 26	15 0
7004	ஹே	ஹே	ஹே	1 2 9	20 0
7005	ஹே	எம். அசனூலெவ்வை	ஹே	1 0 22	20 0
7006	ஹே	ஹே	ஹே	3 1 32	20 0
		பிரதம படம் இலக்கம் 2,089.			
6907	கண்டனை	ஏ. எம். எம். அசனூலெவ்வை	பேராத்துக்காடு	0 3 22	20 0
		பிரதம படம் இலக்கம் 2,086.			
6898	பெரியகிணியாய்	மதைதான் முத்தலி	எனாமருத்தச்சேனை	3 1 15	10 0

இல.	குறிச்சி.	கேள்விக்ாரரின் பெயர்.	காணியின் பெயர்.	விசாலம்.	தரிப்புலிகை ஏக்கரொன்	
					அ. ர. ப.	கு. ச.
6812	கிணியாய	பிரதம படம் இலக்கம் 2,069.	உபபாத்துக்காடு	36 0 24	10 0	10 0
6624	ஹே	பிரதம படம் இலக்கம் 2,021.	தினெரிவேளி	0 2 20	10 0	10 0
6626	ஹே	எ. நயிலாள்	—	0 1 1	10 0	10 0
6627	ஹே	—	—	0 0 37	10 0	10 0
6555	கண்டல்காடு	பிரதம படம் இலக்கம் 2,012.	சந்தப்பணிக்கண்டே	1 1 26	12 50	12 50
6556	ஹே	—	—	0 0 36	12 50	12 50
6557	ஹே	—	—	0 0 9	12 50	12 50
6558	மேற்.	—	—	0 0 34	12 50	12 50
6559	மேற்.	—	—	21 1 27	20 0	20 0
6560	மேற்.	—	—	0 2 37	12 50	12 50
6554	கப்பல்தறை	பிரதம படம் இலக்கம் 2,011.	கொடலஞ்சிக்கூளத்த	2 2 6	12 50	12 50
6250	காச்சிக்கூடா	பிரதம படம் இலக்கம் 1906.	முதிரையடிக்காடு	3 0 7	10 0	10 0
6251	மேற்.	செய்யது ஏ. காடும்	மேற்.	0 1 37	10 0	10 0
4809	தம்பலகமம்	பிரதம படம் இலக்கம் 1,659.	இலுபாபயடிவெட்டு	10 3 35	10 0	10 0
4810	மேற்.	பெர. வி. முகையதீன்வாவா	வான்காடு	14 2 28	10 0	10 0
4811	மேற்.	மேற்.	என்திவுக்காடு	6 0 0	10 0	10 0
4831	மேற்.	எம். எம். முகம்மது	பெரியகல்லம்பத்தைக்	22 0 11	10 0	10 0
4	கிணியாய	பிரதம படம் இலக்கம் 1,657.	மாருத்தாராவிலுக்	13 2 30	10 0	10 0
3516	தம்பலகமம்	பிரதம படம் இலக்கம் 1,446.	தேவபுளியடிக்காடு	8 3 0	10 0	10 0
3464	கிணியாய	பிரதம படம் இலக்கம் 1,431.	மாருசோலைக்காடு	16 2 31	10 0	10 0

இக்காணிகளைப்பற்றிய மேலதிக விபரங்கள் அளவைத்தலைவரிடத்திலும் விற்பனவின் கொந்திசுகளைப்பற்றி திரிகோணமலை உதவி ஏசுன்றரிடத்திலும் அறிந்துகொள்ளலாம்.

தேசாதிபதி மகோத்தமர் அவர்களினது கட்டளையின்படி,  
ஜே. ஜே. தோர்பர்ன்,  
இராசாங்க ஸ்திரைக்காக கையொப்பமிட்டது.

No. 836, E. P. Colonial Secretary's Office, Colombo, June 5, 1901.

ON Thursday, July 25, 1901, and the following days, at noon, the Government Agent for the Eastern Province will put up to auction, at his office in Batticaloa, the under-mentioned portions of Crown Land, on the terms authorized by Government.

Lot.	Village.	Name of Applicant.	Description.	Extent.		Upset Price per Acre.
				A. R. P.	Rs. c.	
Preliminary plan 2,784.—Eravur pattu.						
87105	Pankudaveli	T. Kantappodi	Sankulakkulappumi	4 3 20	12 50	12 50
87107	Do.	S. Atamkandu	Encroachment	0 0 31	12 50	12 50
Preliminary plan 2,799.						
87149	Vantarumulai	V. V. Suppiramaniam	Ilukkumunmaritoddum	0 1 25	12 50	12 50
87150	Do.	do.	Paddy field	6 0 18	12 50	12 50
87151	Do.	Mr. W. T. Wambeek	Encroachment	1 1 38	12 50	12 50
Preliminary plan 2,781.—Manmunai pattu.						
87096	Tevilamunai	K. Palippodi	Kuruntadimunmarikkadu	1 1 28	10 0	10 0
87097	Do.	do.	Paddy field	5 0 34	12 50	12 50
87098	Do.	do.	Kuruntadimunmarikkadu	0 0 33	10 0	10 0
H 63	Do.	—	Garden	0 0 20	12 50	12 50
I 63	Do.	—	Paddy field	2 3 20	12 50	12 50
Preliminary plan 2,782.						
87099	Tevilamunai	M. Samatulevvai	Ohotaiyankulam, field	6 1 10	12 50	12 50
87100	Do.	do.	Ohotaiyankadu	2 1 12	10 0	10 0

Lot.	Village.	Name of Applicant.	Description.	Extent. A. R. P.	Upset Price per Acre. Rs. c.
Preliminary plan 2,787.					
87117	Iluppaiyadichchenai	M. Umarukatta	Chinnakkulam	3 3 12	12 50
87118	Do.	do.	do.	2 1 35	10 0
87119	Do.	do.	do.	3 1 0	10 0
87120	Do.	do.	do.	3 0 8	10 0
87121	Do.	do.	do.	1 0 15	12 50
Preliminary plan 2,788.					
87122	Iluppaiyadichchenai	I. Umarukatta	Chinnakkulam	3 1 21	12 50
87123	Do.	L. Atamvava	Velanveddinachenai	4 2 37	12 50
87124	Do.	do.	do.	0 2 6	12 50
Preliminary plan 2,790.					
87129	Tevilamunai	M. Mukammatutampi	Valaichenai	2 2 16	12 50
87130	Iluppaiyadichchenai	I. Utumalevvai	Otyankudavayal	5 0 0	12 50
87131	Do.	I. Mukammatalevvai	do.	2 3 6	12 50
Preliminary plan 2,791.					
87132	Iluppaiyadichchenai	M. Ibralevvai	Kurutadimunmari	2 3 16	12 50
Preliminary plan 2,795.					
87139	Iluppaiyadichchenai	K. Palippodi, &c.	Kalaiyadikkulam	4 3 32	12 50
Preliminary plan 2,796.					
87140	Iluppaiyadichchenai	U. Ismalevvai,	Vilavaddavan	7 3 10	10 0
87141	Do.	do.	Natkarenveli	0 3 10	12 50
Preliminary plan 1,154.—Eravur.					
1907	Arumukattankudi	M. Aliyar	Fit for cocoanuts	5 0 27	10 0

Further information regarding these lands and conditions of sale may be obtained from the Government Agent, Eastern Province, Batticaloa.

By His Excellency the Governor's command,

J. J. THORBURN,  
for Colonial Secretary.

No. 836 E. P.

கொலோனிபல சக்கிற்த்தார ஆபிசில்,  
கொழும்பு, 1901 ம் ஆண்டு ஆனிமீ 5 ந் வ.

1901 ம் ஆண்டு ஆடிமாதம் 25 ந் திகதியாகிய விவாழ்க்கிழமை யிலு மதனையகேத நாடகனிதும் முற்பகல தன ஆபிசில் கிழக்கு மாகாணத்து கவண்ணமேந் து ஏசுநறவா சன் தனது ஆபிசில் இதனடியிற் சொல்லப்பட டிருக்கிற முடிக்குரிய காணித்துணடுகளை, அரசாட்சியாரால் உத்தரவுபண்ணப்பட்டிருக்கும் பொருத்தப்பிர் காரம் ஏலத்திற்குறி விற்பார்.

காணித்துணடுகள், கிழக்கு மாகாணத்து மட்டகளைபடி டிஸ்திரிக்விருக்கின்றன.

இல.	குறிச்சி.	பினான இலகம 2,784. ஏறலூயற்று.	விவரம்.	வீசாலர். அ. ரா. ப.	நகசு. ரூ. ச.
87105	பங்கூடாவெளி	கேள்விககாரானின பெயர்.	விவரம்.	4 3 20	12 50
87107	ஓடி	தோ. கந்தப்பொடி	சாங்கூலைகூளப பூமி	0 0 31	12 50
படம் 2,799.					
87149	வந்தாறுமுலை	வ. வி. சப்பிரமணியம்	இலுககுமுன மாரிததோ	0 1 25	12 50
87150	ஓடி	ஓடி	வயல	6 0 18	12 50
87151	ஓடி	மெஸசர் வி. தோ. வம்பே	கூட்டிப்படித்தபூமி	1 1 38	12 50
படம் 2,781. மண்முலைபயற்று.					
87096	தேவலாமுனை	ச. பாஸ்ப்பொடி	குருந்தடி முனமாரிககாடு	1 1 28	10 0
87097	ஓடி	ஓடி	வயல	5 0 34	12 50
87098	ஓடி	ஓடி	குருந்தடி முனமாரிககாடு	0 0 33	10 0
H 63	ஓடி	—	தோட்டம்	0 0 20	12 50
I 63	ஓடி	—	வயல	2 3 20	12 50
படம் 2,782.					
87099	தேவலாமுனை	மு. சமுதுவெவ்வை	சோதையன குளமும வய	6 1 10	12 50
87100	ஓடி	ஓடி	சோதையனகாடு	2 1 12	10 0
படம் 2,787.					
87117	இலுபையடிச் சேனை	மு. உமறுகத்தா	சின்னக்குளம்	3 3 12	12 50
87118	ஓடி	ஓடி	ஓடி	2 1 35	10 0
87119	ஓடி	ஓடி	ஓடி	3 1 0	10 0
87120	ஓடி	ஓடி	ஓடி	3 0 8	10 0
87121	ஓடி	ஓடி	ஓடி	1 0 15	12 50

இல.	குறிச்சி.	கேள்விகாரரனை பெயர்.	விவரம்.	தரிப்பு விலை ஏக்கரொன்	
				விசாலம். அ. நா. ப.	றுகஞ் ரூ. ச.
			மடம 2,788.		
87122	இலுபபையடிச் சேனை	இ. உமறுகத்தா	சின்னகஞளம்	3 1 21	12 50
87123	ஓடி	இ. ஆதமவாவா	வேலன் வெட்டினசேனை	4 2 37	12 50
87124	ஓடி	ஓடி	ஓடி	0 2 6	12 50
			படம 2,790.		
87129	தேவலாமுனை	மு. முகமமதுத்தம்பி	வாளச்சேனை	2 2 16	12 50
87130	இலுபபையடிச் சேனை	இ. உதுமாலெவவை	ஓதியங்குடாவயல	5 0 0	12 50
87131	ஓடி	இ. முகமமதுலெவவை	ஓடி	2 3 6	12 50
			படம 2,791.		
87132	இலுபபையடிச் சேனை	மு. இவருலெவவை	சூருந்தடிமுன்மாரி	2 3 16	12 50
			படம 2,795.		
87139	இலுபபையடிச் சேனை	க. பாவிப்போடியும் மறு பேரும்	காலையடி கஞளம்	4 3 32	12 50
			படம 2,796.		
87140	இலுபபையடிச் சேனை	உ. இசுமாலெவவை	வினாவட்டவான்	7 3 10	10 0
87141	ஓடி	ஓடி	நாயுகாரனவெளி	0 3 10	12 50
			படம 1,154. ஏறூபறறு.		
1907	ஆறுமுகத்தானகுடி மு. அலியார	மு. அலியார	தென்னம்பிள்ளை க கே ற்ற பூமி	5 0 27	10 0

இக்காணிகளைப்பற்றிய மேலதனமான வினாபரங்கனையும் விற்றபனவினை கொந்தீசுகளைப்பற்றியும் மட்டகளைப்படி அரசாட்சி ஏசுநறுத்தரை யவர்களிடம் வினாவி யறிந் துகொள்ளலாம்.

தேசாதிபதி மகோத்தமா அவர்களினது கட்டளையின்படி;

ஜே. ஜே. தோர்பண்,  
இராசாங்க விதிதருககாக கையொப்பமிட்டது.

## LAND SALES IN THE NORTH-WESTERN PROVINCE.

No. 1,478, N.W. P.

Colonial Secretary's Office,  
Colombo, May 22, 1901.

ON Tuesday, July 16, 1901, at 1 o'clock P.M., the Government Agent for the North-Western Province will put up for sale or settlement, at his office in Kurunegala, the under-mentioned portions of Crown Land, on the terms authorized by Government.

Four allotments of land situated in the Wendawili hatpattu division of the Kurunegala District of the North-Western Province.

Preliminary plan 2,415. Village—Kongaswela.

Lot.	Name of Land.	Name of Claimant.	Description.	Upset Price per Acre.	
				Extent, A. R. P.	Rs.
11195	Patangigalehena	Crown	Chena	0 2 21	15
11196	Pahalagamawatta	do.	do.	0 3 7	20
C 1179	Gamagepaluwepillewa	Kongaswela Ukkuwa and Tikira	do.	0 0 28	15
D 1179	Gamagepaluwekumbura	do.	Paddy field	0 0 24	75

Further information respecting these lands may be obtained from the Surveyor-General, and respecting the conditions of sale from the Government Agent, North-Western Province.

By His Excellency the Governor's command,

J. J. THORBURN,  
for Colonial Secretary.



No. 1,478, N.W. P.

වර්ෂ 1901 ජූලි මස 22 වෙනි දින කොළඹ මහසෙනෙවිවරයාගේ කන්තෝරුවේදී.

වෙහෙළි කිරීමේ ආණ්ඩුවේ ඒකකලක්කරණයේ විසින් මෙහි පහත සඳහන්වන ආණ්ඩුව සන්නය ඉඩම් ආණ්ඩුව නියෝගවල ප්‍රකාරයට වර්ෂ 1901 ජූලි මස 16 වෙනි දිනට අගහරුවාද දවල් එකට කුරුමාගල කම්බේරියේදී වෙන්දේසිකර විකුණනව නොහොත් කේරුදෙත්ව යෙදෙනවා ඇත.

වෙහෙළි කිරීමේ කුරුමාගල පලාතේ වැට්ටිමල්ලියන්පත්තුවේ කොට්ඨාසයේ පිහිටා තිබෙන බිම්කැබලි 4ක්. සිතියම 2,415. ගම—කෝත්තස්වෙල.

නො.	ඉඩමේ නම.	අයිතිකම් කියන්නා.	අත්දම.	මහත.	රු. ප.	රු.
11195	පහතිගල්ලේන	ආණ්ඩුව	මෙහි	0 2 21		15
11196	පහලගමමත්ත	එම	එම	0 3 7		20
C 1175	ගමනේපාලුවේ පිල්ලාව	කෝත්තස්වෙල උක්කුවා සහ විකිර	එම	0 0 28		15
D 1175	ගමනේපාලුවේකුඹුර	එම	කුඹුර	0 0 24		75

මෙම ඉඩම් ගැණ වැඩිදුර කාරණා සර්වේශර්ඡනර්ජලක්කරණයේදී, විකිණීමේ කොන්දේසි ගැණ කාරණා වෙහෙළි කිරීමේ ආණ්ඩුවේ ඒකකලක්කරණයේදී දැනගන්නට පුළුවන.

ගරුකර ආණ්ඩුකාර උතුමානන්වහන්සේගේ ආඥාව ලෙස,  
ජේ. ජේ. තෝර්බර්න්,  
මහසෙනෙවිවරයාගේ මෙහෙවර.

No. 1,479, N.W. P.

Colonial Secretary's Office,  
Colombo, May 28, 1901.

ON Tuesday, July 9, 1901, at 1 o'clock P.M., the Assistant Government Agent for the Puttalam District will put up for sale or settlement, at his office in Puttalam, the under-mentioned portions of Crown Land, on the terms authorized by Government.

Four allotments of land situated in the Kalpitiya division of the Puttalam District of the North-Western Province.

Preliminary plan 1,955.

Lot.	Village.	Name of Claimant.	Description.	Extent.		Upset Price
				A.	R. P.	per Acre.
9895	Narakkali	Louisa, widow of Anthony	Cocconut garden	1	3 8	70
9896	Do.	Anthony Anthony Parikari	do.	2	3 5	70
9897	Do.	Bastian Swakkino	do.	2	3 13	70
9898	Do.	Mariana, widow of Marian of Narakali	do.	3	3 14	70

Further information respecting these lands may be obtained from the Surveyor-General, and respecting the conditions of sale from the Assistant Government Agent, Puttalam.

By His Excellency the Governor's command.  
J. J. THORBURN,  
for Colonial Secretary.

No. 1,479, N.W. P.

වර්ෂ 1901 ජූලි මස 28 වෙනි දින කොළඹ මහසෙනෙවිවරයාගේ කන්තෝරුවේදී.

වෙහෙළි කිරීමේ පුත්තලම් උපඒකලක්කරණයේ විසින් මෙහි පහත සඳහන්වන ආණ්ඩුව සන්නය ඉඩම් ආණ්ඩුවේ නියෝගවල ප්‍රකාරයට වර්ෂ 1901 ජූලි මස 9 වෙනි දිනට අගහරුවාද, 1ට පුත්තලම් කම්බේරියේදී වෙන්දේසි කර විකුණනව යෙදෙනවා ඇත.

වෙහෙළි කිරීමේ පුත්තලම් පලාතේ කල්පිටි කොට්ඨාසයේ පිහිටා තිබෙන බිම්කැබලි 4.

නො.	ගම.	අයිතිකම් කියන්නා.	අත්දම.	මහත.	රු. ප.
9895	කරකන්කල්ලේ	අන්තෝනියේ සත්‍ර එවිසා	පොල්වත්ත	1 3 8	
9896	එම	අන්තෝනි අන්තෝනි පරිකාරී	එම	2 8 5	
9897	එම	බජ්ජාගන් පුවකිසු	එම	2 3 13	
9898	එම	මරිකන්ගේ සත්‍රවන මරිආනා	එම	3 3 14	

අක්කරයක මිල රුපියල් 70යි.

මෙම ඉඩම් ගැණ වැඩිදුර කාරණා සර්වේශර්ඡනර්ජලක්කරණයේදී, විකිණීමේ කොන්දේසි ගැණ කාරණා වෙහෙළි කිරීමේ පුත්තලම් උපඒකලක්කරණයේදී දැනගන්නට පුළුවන.

ගරුකර ආණ්ඩුකාර උතුමානන්වහන්සේගේ ආඥාව ලෙස,  
ජේ. ජේ. තෝර්බර්න්,  
මහසෙනෙවිවරයාගේ මෙහෙවර.



No. 1,481, N.W. P.

Colonial Secretary's Office,  
Colombo, May 28, 1901.

ON Monday, July 15, 1901, at 1 o'clock P.M., the Assistant Government Agent for the Chilaw District will put for sale or settlement, at his office in Chilaw Kachcheri, the under-mentioned portions of Crown Land, on the terms authorized by Government.

Six allotments of land situated in the Pitigal korale north division of the Chilaw District of the North-Western Province.

Preliminary plan 2,420.

Lot.	Village.	Name of Claimant.	Description.	Extent.			Upset Price
				A.	R.	P.	per Acre.
11248	Ihalapalugaswewa	Pana Sinna Tamby	Cocoanut garden	1	2	12	25
11249	Do.	Crown	Jungle	1	2	26	25
R 1179	Do.	Sittappu, Sinna Tamby, and others	Cocoanut garden	11	2	20	20
11251	Do.	Crown	New clearing	0	2	30	25
S 1179	Do.	S. Appurala and others	Jungle low	0	3	2	25
T 1179	Do.	do.	Field	14	3	0	—*

\* Certificate of quiet possession.

Further information respecting these lands may be obtained from the Surveyor-General, and respecting the conditions of sale from the Assistant Government Agent, Chilaw.

By His Excellency the Governor's command,  
J. J. THORBURN,  
for Colonial Secretary.

No. 1,481, N.W. P.

විෂි 1901 ක්වු මැයි මස 28 වෙනි දින කොළඹ මහසෙනෙවුරු ජනරාල්ගේ කාර්යාලයේදී.

ඉහත දිසාවේ කලාවන දිස්ත්‍රික්කයේ උපවිජයකරුවන්ගේ විසින් මෙහි පහත සඳහන්වන ආණ්ඩුව සන්තක ඉඩම් ආණ්ඩුවේ නියෝගවලට ප්‍රකාරයට විෂි 1901 ක්වු ජූලි මස 15 වෙනි දින වූ සඳුදා දවල් එකට කලාවන කවිවෙරියේදී වෙන්දේසිකර විකුණනට නොහොත් බේරුම්කර දෙන්නට යෙදෙන්නවා ඇත.

වකම දිසාවේ කලාවන පලාතේ උතුරු පිටියල්කෝරලේ කොට්ඨාසයේ පිහිටා තිබෙන භම්කැබලි 6ක්.  
භිතියම 2,420.

කො.	ගම.	අයිතියම නිකන්තා.	අන්දම.	මහත.			අන්කර
				අ.	ර.	ප.	රු.
11248	ඉහලපව්ගස්වැව	පානා භික්කනම්බි	පොල්වත්ත	1	2	12	25
11249	එම	ආණ්ඩුව	කැලෑව	1	2	26	25
R 1179	එම	සීට්ටපු, භික්කනම්බි සහ තවත් අය	පොල්වත්ත	11	2	20	20
11251	එම	ආණ්ඩුව	අළුත් එලිකිරීම	0	2	30	25
S 1179	එම	ආණ. අප්පුරුල සහ තවත් අය	ලඳු කැලෑව	0	3	2	25
T 1179	එම	එම	කුඹුර	14	3	0	බිජපුඩු

මෙම ඉඩම් ගැණ මැහිරුණ කාරණා සර්වේශ්වර්තනරජරාජකර්මයේදී, විකිණීමේ කොන්දේසි ගැණ වසම දිසාවේ කලාවන උපවිජයකරුවන්ගේදී දැනගන්නට පුළුවන.

ගරුගර ආණ්ඩුකාර උතුරු පිටියල්කෝරලේ ආඥාවලට,  
ජේ. ජේ. හෝර්බර්න්,  
මහසෙනෙවුරුගේ වෙනුවට.

No. 1,482, N.W. P.

Colonial Secretary's Office,  
Colombo, May 29, 1901.

ON Monday, July 15, 1901, at 1 o'clock P.M., and on the following days, the Government Agent for the North-Western Province will put up for sale or settlement, at the Makandura resthouse, the under-mentioned portions of Crown Land, on the terms authorized by Government.

One hundred and eighty-one allotments of land situated in the Katagampola hatpattu division of the Kurunegala District of the North-Western Province.

Preliminary plan 534. Village—Makandura.

Lot.	Name of Land.	Name of Claimant.	Description.	Extent.			Upset Price
				A.	R.	P.	per Acre.
O 142	Kahatagahawatta	Revata Unnanse of Makandura	Garden, cocoanut trees 20 years old	2	1	19	150
R 142	Migahawatta	Punchappuhami of Pallama	Garden, cocoanut of about 30 years growth	2	0	11	150
S 142	Kongahawatta	Dinesa and another	do.	0	3	16	150
T 142	Kahatagahawatta	Sitta	Garden, cocoanut of 40 years	2	3	31	150
X 142	Kanuketiyekumbura	Saranankara Unnanse	Paddy field, abandoned	2	0	0	10
Y 142	Do.	Appuhami of Pallama	do.	3	1	0	10
Y 142½	Do.	Ungurula of Pallama	do.	2	1	14	10
Z 142	Lindewatta	Saranankara Unnanse and 4 others	Old cocoanut garden	4	3	23	150
A 143	Kovilakumbura	Revata Unnanse	Abandoned paddy field	7	3	36	10
B 143	Pansalwatta	do.	Old garden	1	3	30	100
C 143	Dankele	Kiri Banda and 3 others	Marshy land	3	3	23	10
D 143	Do.	Dingiri Menika and 3 others	do.	2	0	18	10

Lot.	Name of Land.	Name of Claimant.	Description.	Extent.		Upset Price per Acre. Rs.
				A.	R. P.	
E 143	Lindakumburepillewa	Menuhami and 5 others	Garden and marshy ground	2	3 10	60
F 143	Galowita	Kiri Banda and 5 others	Garden, cocoanuts 4 months old	2	2 26	40
G 143	Maditiyagahawatta	Ukku Banda and another	Old garden	0	3 20	100
I 143	Etambagahawatta	Pinhami and 4 others	do.	2	0 10	100
J 143	Lindakumbura	Menuhami and 2 others	Paddy field	2	3 36	50
L 143	Do.	Ukku Banda and 13 others	do.	1	3 20	50
M 143	Do.	Yahapathami and 4 others	do.	3	3 25	50
N 143	Do.	Dingiri Menika	do.	1	0 23	50
O 143	Do.	Ukku Banda and 13 others	do.	1	0 19	50
P 143	Etambagahakumbura	do.	do.	2	0 30	50
Q 143	Do.	Ungurala and 2 others	do.	2	0 12	50
R 143	Do.	Menuhami and 2 others	do.	0	1 20	50
S 143	Do.	Punchi Sinno and 5 others	do.	1	0 12	50
T 143	Do.	Hetuetana and another	do.	3	2 1	50
U 143	Delgahakumbura <i>alias</i> Godakumbura	Punchappuhami and 3 others	do.	4	0 10	50
V 143	Godakumbura	Abilinu Appu and another	Paddy field and cocoanuts	1	2 16	50
X 143	Dankele or Kongahapillewa	Saranankara Unnanse and another	Cocoanut of about 15 years growth	1	2 39	150
Y 143	Makullagahawatta	Ungurala and another	Old garden	1	1 22	150
Z 143	Godakumburepillewa	Mudalihami	Jungle and owita	0	2 12	20
A 144	Bulugahawatta	Dingiri Menika and another	Old garden	0	3 0	150
B 144	Ambagahawatta	do.	do.	0	2 30	150
C 144	Bulugahamulawatta	Ukku Banda of Handalan- kawa and another	do.	0	2 21	150
D 144	Siyambalagahawatta	Kiri Banda and 4 others	do.	2	0 11	150
F 144	Iriyagahakumbura	Punchappu and 2 others	Paddy field	4	3 13	50
G 144	Do.	Ukku Banda of Handalan- kawa and 2 others	do.	4	3 22	50
H 144	Halgahakumbura	Ukku Banda and 13 others	do.	4	3 0	50
K 144	Nugagahakumbura	Appu Sinno of Wilagedara and another	do.	6	2 17	50
L 144	Nugagahapillewa	Appu Sinno of Weligedara and 3 others	Low jungle	1	1 0	20
M 144	Godakumbura	Appuhamy	Paddy field	1	2 21	50
N 144	Mahawela Irawela	Abilinu Appu and 5 others	do.	2	2 21	50
O 144	Do.	do.	do.	5	2 30	50
P 144	Do.	Saranankara Unnanse and 4 others	do.	5	1 33	50
Q 144	Do.	Kapuruhami and 2 others	do.	5	0 30	50
R 144	Do.	Mudalihami and 8 others	do.	2	2 0	50
S 144	Do.	Punchappu and 2 others	do.	2	2 9	50
T 144	Do.	Appuhamy and 3 others of Pallama	do.	3	0 10	50
U 144	Do.	Kirihamy of Galayaya	do.	2	3 4	50
V 144	Do.	Mudalihami and 2 others	do.	3	1 6	50
X 144	Do.	Ranhamy and another	do.	3	0 24	50
Y 144	Do.	Punchihamy and 2 others	do.	3	0 28	50
Z 144	Do.	Dingiri Menika and another	do.	5	3 28	50
A 145	Do.	Sinnappu and 4 others	do.	5	3 33	50
B 145	Rukattanagahapillewa	Mudalihami and 3 others	do.	2	1 17	20
B 145	Mukalanakumbura	Appuhami and 4 others	do.	6	0 9	50
C 145	Ambagahakumbura	Hondaya	do.	1	2 38	50
D 145	Do.	Sinnappu	do.	1	1 5	50
E 145	Do.	Lama Etana and another	do.	2	2 32	50
F 145	Do.	Sardial Appu	do.	2	2 15	50
G 145	Do.	Kapuruhami and another	do.	1	0 31	50
I 145	Totupolakumbura	Abilinu Appu and 5 others	do.	1	1 0	50
J 145	Do.	Wilagedara Appu Sinno and another	do.	1	3 0	50
K 145	Do.	Punchappu and 2 others	do.	1	3 20	50
L 145	Do.	Ranhami and another	do.	2	0 17	50
M 145	Do.	Mudalihami and another	do.	1	3 35	50
O 145	Do.	Yahapathami and 2 others	do.	1	3 30	50
P 145	Do.	Mudalihami and another	do.	1	3 36	50
Q 145	Mahawela Irawela	Punchappu and 2 others	do.	1	3 14	50
R 145	Do.	Ranhami and 4 others	do.	2	0 30	50
S 145	Do.	Dilohami	do.	2	1 5	50
T 145	Do.	Menuhami and 7 others	do.	3	1 12	50
U 145	Do.	Sinnappu and 6 others	do.	3	2 10	50
V 145	Do.	Ranhami of Pallama	do.	2	0 20	50
W 145	Do.	Naidehami	do.	2	0 0	50
X 145	Do.	Podi Sinno and another	do.	2	1 0	50
Y 145	Do.	Rewata Unnanse	do.	2	0 26	50
Z 145	Do.	Rewata Unnanse and another	do.	2	1 20	50
A 146	Do.	Sinchiya and 3 others	do.	3	0 0	50
B 146	Mahawela Irawela	Appuhami and 3 others	Paddy field	2	3 2	50

Lot.	Name of Land.	Name of Claimant.	Description.	Extent.			Upset Price
				A.	R.	P.	per Acre. Rs.
C 146	Mahawela Irawela	Yapathami and 2 others	Paddy field	2	2	20	50
D 146	Do.	Punchi Sinno and 5 others	do.	1	3	0	50
F 146	Kotukumbura	Punchirala and 4 others	do.	1	0	24	50
G 146	Do.	Girigoris and others	do.	0	2	0	50
H 146	Kongahaowita	Punchi Sinno and 2 others	Owita	1	3	29	10
I 146	Do.	Ranhami	do.	1	1	25	10
J 146	Do.	Sinnappu	do.	2	1	0	10
K 146	Dawatagahakumbura	Kirihami and 3 others	Abandoned paddy field, now being improved	4	3	13	10
L 146	Mahawelapillewa	Yahapathami and 2 others	Chena	3	1	0	10
N 146	Wihena	Punchi Sinno	do.	2	1	30	10
O 146	Halgahakumbura	Menuhami and 7 others	Paddy field	8	0	14	50
P 146	Liyanagerakumbura	Appuhami of Pallama and 3 others	do.	1	2	12	50
Q 146	Do.	Ungurula and another	do.	1	2	0	50
R 146	Do.	Punchi Sinno and 3 others	do.	3	0	16	50
S 146½	Bemmekumbura	Punchappu and 2 others	do.	4	3	10	50
U 146	Dawatagahakumbura	Allisa and 6 others	do.	3	3	13	50
V 146	Munamalgahakumbura	Dingirimenika and 5 others	Paddy field	1	1	5	50
W 146	Bogahapillewa	Ukku Banda and 7 others	Paddy field and chena	1	0	20	20
X 146	Bogahapillewakumbura	do.	Paddy field	0	2	36	50
Y 146	Webodakumbura	Abilinu Appu and 3 others	do.	6	3	16	50
B 147	Bulugahawatta	Menuhami and 5 others	Old garden	0	2	27	150
D 147	Ketakelegahawatta	Ukku Banda and 13 others	Garden	1	3	0	150
O 147	Kotukumbura	Menuhami and 5 others	Paddy field	3	3	17	50
G 147	Kosgahawatta	Menuhami and others	Garden	0	1	31	150
H 147	Siyambalagahawatta	Herat Sinno	do.	0	3	7	150
J 147	Kongahawatta	Kirimenika and another	do.	1	1	33	150
K 147	Kelagahamulawatta	do.	Garden (young planta- tion)	1	0	0	50
M 147	Ketakelegahawatta	Sinchiappu and another	Cocoanut 6 years old	0	3	32	150
O 147	Gonnagahawatta	Punchirala	Old garden	0	3	32	150
S 147	Kahatagahawatta	Punchi Sinno and 5 others	do.	1	0	32	150
T 147	Eramudugahawatta	Punchi Sinno and another	do.	0	2	0	150
U 147	Kongahawatta	do.	do.	0	1	18	150
V 147	Kajugahapillewa	do.	Young cocoanut garden	0	1	24	75
X 147	Kudawewakumbura	Mudalihami Vidane and others	Paddy field	5	0	32	50
Y 147	Do.	Dilohami and another	do.	0	3	13	50
A 148	Gedaragawakumbura	Punchappu and another	do.	0	3	25	50
B 148	Gorokgahahena	Mudalihami and another	Young plantation	1	0	0	50
D 148	Kohombagahawatta	Abilinu Appu and 7 others	Old garden	2	0	33	150
E 148	Kosgahawatta	Punchappu and 2 others	do.	1	1	29	150
F 148	Do.	do.	Cocoanut 20 years old	0	1	14	150
G 148	Ambagahawatta	Abilinu Appu and 7 others	Cocoanut 16 years old	0	2	23	100
H 148	Gonnagahahena	Amaris Appu of Kehelella	Cocoanut 8 years old	2	0	12	80
I 148	Rukattanagahahena	do.	do.	1	1	31	80
J 148	Viharewatta	Revata Unnanse	Jungle	2	3	13	20
K 148	Kodellahena	Appuhami	do.	0	2	38	20
L 148	Migahawatta	Dilohami and another	Old garden	2	2	27	150
O 148	Bogahawatta	Unguhami	do.	1	1	16	150
Q 148	Ambagahawatta	Abilinu Appu	Cocoanut 25 years old	1	1	7	150
R 148	Do.	Unguhami	Cocoanut garden	0	2	26	150
T 148	Hikgahawatta	Dingiri Menika	do.	2	2	20	150
U 148	Galowita	Punchappuhami and 4 others	Tobacco enclosure	1	0	29	20
V 148	Karandagahamulapillewa	Menuhami	Jungle and cocoanut gar- den	0	2	37	20
A 149	Halgahawatta	Ukku Banda and 13 others	Cocoanut 30 years	2	1	16	150
B 149	Gamagewatta	Mudalihami	do.	2	0	18	150
L 149	Dawatagahakumbura, Ka- hatagahakumbura, and Panwelakumbura	Dingiriya and others	Paddy field	22	1	20	50
S 149	Paranawatta	B. Fernando of Negombo	Old garden	0	1	8	150
T 149	Kannketiyakumbura	Charles Soysa of Colombo	Paddy field	11	3	8	50
U 149	Watawelakumbura	Anthony Fonseka of Kurana	do.	9	3	38	50
V 149	Siyambalagahakumbura	Somalia	Paddy field, not cultivated for 20 years	6	0	21	10
W 149	Kadurugahakumbura	Guruhami of Madurugamuwa	Paddy field	6	2	8	50
X 149	Tunnumunwelakumbura	Juan Appu of Godella	Paddy, abandoned for about 30 years	2	0	21	10
A 150	Napokunekumbura	Peris Sinno and 3 others of Madurugamuwa	Paddy field	5	2	30	50
B 150	Kosgahawatta	Guruhami of Madurugamuwa	Cocoanut garden	1	0	4	150
C 150	Polkandawelakumbura.	Abilinu Appu and 4 others	Paddy field	25	0	0	50
E 150	Tunnumunekumbura	Pinhami and 2 others	Paddy field, not cultivated for 40 years	6	1	30	10
F 150	Do.	Podi Sinno of Motemulla	do.	1	0	18	10
G 150	Do.	do.	do.	2	0	6	10
H 150	Do.	do.	do.	3	1	7	10
I 150	Kadurugahakumbura	do.	do.	0	3	13	10

Lot.	Name of Land.	Name of Claimant.	Description.	Extent. A. R. P.	Upset Price
					per Acre. Rs.
J 150	Kadurugahakumbura	Podi Sinno of Motemulla	Paddy field not cultivated for 40 years	0 3 15	10
L 150	Polwathenyaya	do.	Garden	20 0 0	50
M 150	Dankele	Crown	Abandoned paddy field	11 1 23	10
N 150	Do.	Punchirala and another	Abandoned paddy field, not cultivated for many years	0 3 35	10
O 150	Danwelakumbura	Baronchi Vidane and another	Paddy field	1 0 0	50
P 150	Wihena	Crown	Jungle land fit for paddy	13 2 35	10
Q 150	Wetakeiyakumbura	Juanis Appu and 6 others	Paddy field	5 3 22	50
S 150	Kohombagahawatta	Hendrick Sinno and another	Old garden	0 3 1	150
U 150	Elagawawatta	Baronchi Vidane and another	Cocoanut 18 years old	0 2 23	150
X 150	Hurigahawatta	do.	Old garden	0 2 12	150
Z 150	Gorokgahakumbura	Kirihami and 5 others	Paddy field	10 3 30	50
A 151	Migahawatta	Baronchi Vidane and another	Old garden	0 2 24	150
C 151	Do.	Mudalihami	do.	0 2 34	150
D 151	Ambagahawatta	do.	do.	1 0 8	150
J 151	Wihena	do.	Jungle	2 1 0	10
O 151	Kongahawatta	Baba Etana and others	Old garden	1 1 15	150
S 151	Kotuwekumbura	Dingirala and 4 others	Paddy field	2 1 23	50
T 151	Kahatagahakumbura	Punchappu and 3 others of Mukalangedara	do.	10 1 0	50
B 152	Munamalghakumbura	Mudalihami and 2 others	do.	1 3 23	20
D 152	Kahatagahakumbura	Abilinu Appu and 7 others	do.	2 1 34	50
F 152	Hurigahakanatta	Appuhamy and 4 others	Chena jungle	2 2 6	15
G 152	Achariyakumbura	Adonis Silva of Makandura	Paddy field	2 1 36	50
G 152½	Wihena	Punchappu of Mukalangedara	do.	13 1 32	50
H 152	Dikpillewa	Abilinu Appu and 2 others	Garden	6 0 0	60
L 152	Siyambalagahawatta	Banhami and 5 others	Cocoanut garden	3 1 30	150
S 152	Potukotuwewatta	Menu Etana and another	Garden	0 3 2	150
U 152	Kohilawala	Juan Appu	Marshy land	1 0 12	10
V 152	Potukotuwa	do.	Garden	2 1 19	150
W 152	Do.	Crown	Marshy land	0 1 21	10
3525	Watawalewihena	do.	Marshy land fit for paddy	2 0 28	10
3526	Do.	do.	do.	0 3 16	10
3530	Elimahanpitiyewihena	do.	do.	2 2 6	10

Further information respecting these lands may be obtained from the Surveyor-General, and respecting the conditions of sale from the Government Agent, North-Western Province.

By His Excellency the Governor's command,  
J. J. THORBURN,  
for Colonial Secretary.

No. 1,482, N. W. P.

වර්ෂ 1901 ජූලි මස 29 වෙනි දින කොළඹ

මහසෞඛ්‍යාධිකාරී ජනරාජයාගේ කන්තෝරුවේදීය.

වර්ෂ 1901 ජූලි මස 15 වෙනි දිනට සඳහන් වූ ආණ්ඩුව සහතික ඉඩම් ආණ්ඩුවේ නියෝගවලට ප්‍රකාරයට වර්ෂ 1901 ජූලි මස 15 වෙනි දිනට සඳහන් වූ ආණ්ඩුව සහතික ඉඩම් 10 මාසදුර තාක් කාලයක්දී වෙත්දේසිකර විකුණනු ලබන නොහොත් මේරුදෙන්නට යෙදෙනවා ඇත.

වර්ෂ 1901 ජූලි මස 29 වෙනි දින කොළඹ පිහිටා තිබෙන බිම් කැබලි 181ක්, සිතියම 534. ගම.—මාකදුර.

නො.	ඉඩමේ නම.	අයිතිකරු කිසිවහා.	අත්දම.	අ. රු. ප.	රු.
O 142	කහවගහවත්ත	මාකදුර රේවතලයන්ගේ	අවුරුදු 20 වසස ඇති පොල් ගස් ඇති වත්ත	2 1 19	150
R 142	මීගහවත්ත	පල්ලම් පුංචප්පුහාමි	අවුරුදු 30 වසස ඇති පොල් ගස් ඇති වත්ත	2 0 11	150
S 142	කෝත්තහවත්ත	දිංතසා සහ නවත් අනෙක් සිව්ව:	එම	0 3 16	150
T 142	කහවගහ වත්ත		අවුරුදු 40 වසස ඇති පොල් ගස් ඇති වත්ත	2 3 31	150
X 142	කතුකැවියෙ කුඹුර	සරනාකර උන්කාන්තේ	පාළුකුඹුර	2 0 0	10
Y 142	එම	පල්ලම් අප්පුහාමි	එම	3 1 0	10
Y 142½	එම	උතුරු (පල්ලම්)	එම	2 1 14	10
Z 142	ලියදමත්ත	සරනාකර උන්කාන්තේ සහ 4 දෙනෙක්	පරත පොල්වත්ත	4 3 23	150
A 143	කෝවිලකුඹුර	රේවතලයන්ගේ	පාළුකුඹුර	7 3 36	10
B 143	පත්තලවත්ත	එම	වත්ත	1 3 30	100
C 143	දක්කුලේ	කිරිච්චා සහ නවත් දාගැබ්දෙනන්	බඩපොල්	3 3 23	10
D 143	එම	සිංහිරිමැතිසා සහ නවත් දාගැබ්දෙනන්	එම	2 0 18	10
E 143	ලියදමුරේ පිල්ලුව	මැනුහාමි සහ පස්දෙනෙක්	වත්ත සහ මඩ ඉඩම්	2 3 10	60



නො.	ඉඩමේ නම.	අයිතිකම් කිසිත්ත.	අත්දම.	මහල.			අක්ෂර
				අ. රු. ප.	ප.	රු.	යන මිල.
U 145	මහවෙලපුරමැලි	සිසිසිසුපු සහ 6 දෙනෙක්	කුඹුර	3	2	10	50
V 145	එම	පල්ලමේ රත්නාමි	එම	2	0	20	50
W 145	එම	කසිදේනාමි	එම	2	0	0	50
X 145	එම	පොතිසිසිසුපු සහ නවත් අගෙක්	එම	2	1	0	50
Y 145	එම	රේවත උත්තානස්	එම	2	0	26	50
Z 145	එම	රේවත උත්තානස් සහ නවත් අගෙක්	එම	2	1	20	50
A 146	එම	සිත්තිසා සහ 3 දෙනෙක්	එම	3	0	0	50
B 146	එම	අප්පුසාමි සහ 3 දෙනෙක්	එම	2	3	2	50
C 146	එම	සහපත්තාමි සහ 2 නෙක්	එම	2	2	20	50
D 146	එම	පුත්තිසිසිසුපු සහ පස්දෙනෙක්	එම	1	3	0	50
F 146	කොටුකුඹුර	පුත්තිරු සහ 4 දෙනෙක්	එම	1	0	24	50
G 146	එම	ගිරිගෝරිස් සහ නවත් අග	එම	0	2	0	50
H 146	කෝත්තකම්මිව	පුත්තිසිසිසුපු සහ දෙවනෙක්	මිච්ච	1	3	29	10
I 146	එම	රත්නාමි	එම	1	1	25	10
J 146	එම	සිසිසුපු	එම	2	1	0	10
K 146	දවටගහකුඹුර	කිරිගාමි සහ 3 දෙනෙක්	දැනට වහාකරන කුඹුර	4	3	13	10
L 146	මහවෙලපිල්ලාව	සහපත්තාමි සහ දෙවනෙක්	කේත	3	1	0	10
N 146	විහේන	පුත්තිසිසිසුපු	එම	2	1	30	10
O 146	ගල්ගහකුඹුර	මෑනුගාමි සහ 7 දෙනෙක්	කුඹුර	8	0	14	50
P 146	ලීගහකේකුඹුර	පල්ලමේ අප්පුසාමි සහ 3 දෙනෙක්	එම	1	2	12	50
Q 146	එම	උගුරු සහ නවත් අගෙක්	එම	1	2	0	50
146	එම	පුත්තිසිසිසුපු සහ 3 දෙනෙක්	එම	3	0	16	50
S 146	බෑමිමේකුඹුර	පුත්තිරු සහ 2 නෙක්	කුඹුර	4	3	10	50
U 146	දවටගහකුඹුර	අල්ලිසා සහ 6 දෙනෙක්	එම	3	3	13	50
V 146	මුනම්ප්පුගහකුඹුර	සිංගිරිමෑනිකා සහ 5 දෙනෙක්	එම	1	1	5	50
W 146	බෝගහපිල්ලාව	උත්තමානාමි සහ 7 දෙනෙක්	කුඹුර සහ කේත	1	0	20	20
X 146	බෝගහපිල්ලාවකුඹුර	එම	කුඹුර	0	2	36	50
Y 146	මෑබොඩකුඹුර	අබ්ලිනුප්පු සහ 3 දෙනෙක්	එම	6	3	16	50
B 147	මුලුගහවත්ත	මෑනුගාමි සහ 5 දෙනෙක්	වත්ත	0	2	27	150
D 157	කැටකැලගහවත්ත	උත්තමානාමි සහ 13 දෙනෙක්	එම	1	3	0	150
C 147	කොටුකුඹුර	ම. තුනාමි සහ 5 දෙනෙක්	කුඹුර	3	3	17	50
G 147	කොස්ගහවත්ත	මෑනුගාමි සහ නවත් අග	වත්ත	0	1	31	150
H 147	සිසිලාගහවත්ත	ගෝරත්තිසිසිසුපු	එම	0	3	7	150
J 147	කෝත්තකම්මිවත්ත	කිරිමෑනිකා සහ නවත් අගෙක්	එම	1	1	33	150
K 147	කැලගහමුලවත්ත	එම	පැලවත්ත	1	0	0	50
M 147	කැටකැලගහවත්ත	සිත්තිඅප්පු සහ නවත් අගෙක්	අවුරුදු 6ක් කල් ගිස පොල්වත්ත	0	3	32	150
O 147	ගොන්තගහවත්ත	පුත්තිරු	වත්ත	0	3	32	150
S 147	කහවහනවත්ත	පුත්තිසිසිසුපු සහ 5 දෙනෙක්	එම	1	0	32	150
T 147	එරමුදුගහවත්ත	පුත්තිසිසිසුපු සහ නවත් අගෙක්	එම	0	2	0	150
U 147	කෝත්තකම්මිවත්ත	එම	එම	0	1	18	150
V 147	කපුරගපිල්ලාව	එම	පොල්වත්ත	0	1	24	75
X 147	කුසාමැවකුඹුර	මුදලිගාමි විදුණ සහ නවත් අග	කුඹුර	5	0	32	50
Y 147	එම	දිලෝගාමි සහ නවත් අගෙක්	එම	0	3	13	50
A 148	ගෙදරකොටුකුඹුර	පුත්තිරු සහ නවත් අගෙක්	එම	0	3	25	50
B 148	ගොරකොටුකුඹුර	මුදලිගාමි සහ නවත් අගෙක්	වත්ත	1	0	0	50
D 148	කොකොම්ගහවත්ත	අබ්ලිනුප්පු සහ 7 දෙනෙක්	එම	2	0	33	150
E 148	කොස්ගහවත්ත	පුට්ටු සහ දෙවනෙක්	එම	1	1	29	150
F 148	එම	එම	අවුරුදු 20ක් කල් ගිස පොල්වත්ත	0	1	14	150
G 148	අඹගහවත්ත	අබ්ලිනුප්පු සහ 7 දෙනෙක්	අවුරුදු 16ක් කල් ගිස පොල්වත්ත	0	2	23	100
H 148	ගොන්තගහවත්ත	කෙතෙල්අල්ලේ අමාරිප්පු	අවුරුදු 8ක් කල් ගිස පොල්වත්ත	2	0	12	80
I 148	රුක්කන්තගහ	එම	එම	1	1	31	80
J 148	විහාරේවත්ත	රේවතඋත්තානස්	කැලේ	2	3	13	20
K 148	ගොටුල්ලේගේන	අප්පුසාමි	එම	6	2	38	20
L 148	මිගහවත්ත	දිලෝගාමි සහ නවත් අගෙක්	වත්ත	2	2	27	150
O 148	බෝගහවත්ත	උත්තමානාමි	එම	1	1	16	150
Q 148	අඹගහවත්ත	අබ්ලිනුප්පු	අවුරුදු 25ක් කල් ගිස පොල්වත්ත	1	1	7	150
R 148	එම	උගුරුගාමි	එම	0	2	26	150
T 148	සිත්තගහවත්ත	සිංගිරිමෑනිකා	එම	2	2	20	150
U 148	ගල්මිච්ච	පුත්තිරු සහ 4 දෙනෙක්	උත්තමානාමි	1	0	29	20
V 148	කරදගහමුලපිල්ලාව	මෑනුගාමි	කැලේ සහ පොල් වත්ත	0	2	37	20
A 149	ගල්ගහවත්ත	උත්තමානාමි සහ 13 දෙනෙක්	අවුරුදු 30ක් කල් ගිස පොල්වත්ත	2	1	16	150



නො.	ඉඩමේ නම.	අයිතිකම් කියවන්නා.	අත්දම්.	රූ. රු. ප.	අයකර ගත මිල. රු.
B 149	තමහේවත්ත	මුදලිගාමි	අවුරුදු 30ක් කල් ගිණ පොල්වත්ත	2 0 18	150
L 149	දවටගහකුඹුර, කහව ගහකුඹුර සහ පත් වෙලේකුඹුර	ඩී.ඒ.රියා සහ තමන් අග	කුඹුර	22 1 20	50
S 149	පරතවත්ත	මීනමුළු මි. ප්‍රනාන්දු	වත්ත	0 1 8	150
T 149	කනුකැවියේකුඹුර	කොළඹ මාර්ලස් සොමියා	කුඹුර	11 3 8	50
U 149	වටවලකුඹුර	කුරුණ අත්තෝති පොත්සේනා	එම	9 3 38	50
V 149	සියම්ලාගහකුඹුර	කොමලියා	අවුරුදු විස්සකින් පමණ වැඩනො කරපු කුඹුර	6 0 21	10
W149	කදුරුගහකුඹුර	මදුරුගමුවේ ගුරුගාමි	කුඹුර	6 2 8	50
X 149	කුඹුරුකුඹුර	ගොඩැල්ලේ ප්‍රවන්අප්ප	අවුරුදු 30 කින් වැඩ නොකල කුඹුර	2 0 21	10
A 150	නාපොකුණේකුඹුර	මදුරුගමුවේ පිරිස්සියැද්දෝ සහ තුන් දෙනෙක්	කුඹුර	5 2 30	50
B 150	කොස්ගහවත්ත	මදුරුගොමුවේ ගුරුගාමි	පොල්වත්ත	1 0 4	150
C 150	පොල්කදවලකුඹුර	අබ්ලිකුඅප්ප සහ 4 දෙනෙක්	කුඹුර	25 0 0	50
E 150	කුඹුරුපත්කුඹුර	පිත්තාමි සහ දෙන්නෙක්	අවුරුදු 40 කින් වැඩ නොකලකුඹුර	6 1 30	10
F 150	එම	මොටේමුල්ලේ පො.ඩි.සියැද්දෝ	එම	1 0 18	10
G 150	එම	එම	එම	2 0 6	10
H 150	එම	එම	එම	3 1 7	10
I 150	කදුරුගහකුඹුර	එම	එම	0 3 13	10
J 150	එම	එම	එම	0 3 15	10
L 150	පොල්වතුණේත්තාය	එම	වත්ත	20 0 0	50
M 150	දත්තැල්	ආණ්ඩුව	වැඩ නොකරන කුඹුර	11 1 23	10
N 150	එම	පුත්තේරල සහ තමන් අගෙක්	බොහෝකලකින් වැඩ නොකල කුඹුර	0 3 35	10
O 150	දත්තෙලකුඹුර	බාරොත්තිපිදුනේ සහ තමන් අගෙක්	කුඹුර	1 0 0	50
P 150	වි හේන	ආණ්ඩුව	විවලව සුසු කැලේ	13 2 35	10
Q 150	වැවකෙපියා කුඹුර	පුත්තේරල සහ 6 දෙනෙක්	කුඹුර	5 3 22	50
S 150	කොහොඹගහවත්ත	ගෙනදිරිස් සියැද්දෝ සහ තමන්අගෙක්	වත්ත	0 3 1	150
U 150	ඇලගාවා වත්ත	බාරොත්ති පිදුනේ සහ තමන් අගෙක්	අවුරුදු 18ක් කල් ගිණ පොල් වත්ත	0 2 23	150
X 150	සුරිගහ වත්ත	එම	වත්ත	0 2 12	150
Z 150	ගොරක් ගහ කුඹුර	කිරිගාමි සහ 5දෙනෙක්	කුඹුර	10 3 30	50
A 151	මීගහවත්ත	බාරොත්ති පිදුනේ සහ තමන් අගෙක්	වත්ත	0 2 24	150
C 151	එම	මුදලිගාමි	එම	0 2 34	150
D 151	අඹගහවත්ත	එම	එම	1 0 8	150
J 151	විහේන	එම	කැලේ	1 0	10
O 151	කෝත්තගහවත්ත	බිබාළකනා සහ තමන් අග	වත්ත	1 1 15	150
S 151	කොටුවේ කුඹුර	ඩී.ඒ.රියා සහ 4දෙනෙක්	කුඹුර	2 1 23	50
T 151	කහවගහ කුඹුර	මුකලන්ගෙදර පුත්තේරල සහ තුන් දෙනෙක්	එම	10 1 0	50
B 152	මුකමල්ගහ කුඹුර	මුදලිගාමි සහ දෙන්නෙක්	එම	1 3 23	20
D 152	කහවගහ කුඹුර	අබ්ලිකු අප්ප සහ 7දෙනෙක්	එම	2 1 34	50
F 152	සුරිගහකහත්ත	අප්පගාමි සහ 4දෙනෙක්	හේන	2 2 6	15
G 152	ආරම්භයා කුඹුර	අඟුණිස් සිල්වා මාකදුර	කුඹුර	2 1 36	50
G 152½	විහේන	මුකලන්ගෙදර පුත්තේරල	එම	13 1 32	50
H 152½	දික්පිල්ලාව	අබ්ලිකුඅප්ප සහ දෙන්නෙක්	වත්ත	6 0 0	60
L 152	සියම්ලාගහ වත්ත	රත්ගාමි සහ 5දෙනෙක්	පොල් වත්ත	3 1 30	150
S 152	පොතුකොටුවේ වත්ත	මැනුළුකනා සහ තමන් අගෙක්	වත්ත	0 3 2	150
U 152	කොකිලවල	ප්‍රවන්අප්ප	මඩබිම	1 0 12	10
V 152	පොතුකොටුව	එම	වත්ත	2 1 19	150
W152	එම	ආණ්ඩුව	මඩබිම	0 1 21	10
3525	වටවලේ වි හේන	එම	එම	2 0 28	10
3526	එම	එම	එම	0 3 16	10
3530	එලිවගන්පිටියේ වි හේන	එම	එම	2 2 6	10

මෙම ඉඩම් ගැණ වැඩිදුර කාරණ සර්වේශ්වර්තනලේඛනවලින් පෙනෙන්නේ, මිනිනිමේ කොන්දේසි ගැණ කාරණ වසම් දිසාවේ ආණ්ඩුවේ ඒජන්තලත්තාත්සේගෙන්ද දැනගන්ව පුළුවන.

ගරුකර ආණ්ඩුකාර උතුරුගහවත්තත්සේගේ ආඥාව ලෙස,  
 ජේ. ජේ. කෝර්බර්න්,  
 මහසෙනෙපාලීය වෙනුවට.

No. 1,483, N.W. P.

Colonial Secretary's Office,  
Colombo, May 29, 1901.

ON Tuesday, July 9, 1901, at 1 o'clock P.M., the Assistant Government Agent for the Puttalam District will put up for sale or settlement, at his office in Puttalam, the under-mentioned portions of Crown Land, on the terms authorized by Government.

Five allotments of land situated in the Puttalam pattu division of the Puttalam District of the North-Western Province.

Preliminary plan 1,359.

Lot.	Village.	Name of Claimant.	Description.	Extent.		Upset Price per Acre.
				A.	R. P.	
7137	Kuruvikkulam	Muttu Lebbe of Puludivayal	Scrub jungle	10	3 31	20
7143	Do.	Crown	Jungle	1	1 12	30
7147	Do.	Muttu Tamby Lebbe of Puludivayal	Scrub jungle	12	0 0	20
7148	Do.	Nanni Umma of Puttalam	do.	24	1 3	20
7160	Do.	Crown	do.	9	2 24	30

Further information respecting these lands may be obtained from the Surveyor-General, and respecting the conditions of sale from the Assistant Government Agent, Puttalam.

By His Excellency the Governor's command,

J. J. THORBURN,  
for Colonial Secretary.

No. 1,483, N.W. P.

වම් 1901 ක්වු මැසි මස 29 වෙනි දින කොළඹ  
මහකෙනුකාරිජලත්තානායකයන්ගේ කන්තෝරුවේදී.

වම් දිසාවේ පුත්තලමේ උපළුස්කලත්තානායකයන්ගේ විසිස් මෙහි පතන සදහන්වෙන ආණ්ඩුව සත්තක ඉඩම් ආණ්ඩුවේ තිතෝරුවල ප්‍රකාශට වම් 1901 ක්වු ජූලි මස 9 වෙනි දිනවු අගතරුවාද 1ව පුත්තලම් කවිවෙරේදී වෙන්දේසිකර විකුණන්නට තෝ මෙරුම්කරන්නට යෙදෙනවා ඇත.

වම් දිසාවේ පුත්තලම් පලාතේ පුත්තලම් කොට්ඨාසයේ පිහිටා තිබෙන විවිකාවෙලි 5ක්.

පිහිටම 1,359.

නො.	මට.	අයිතිකම කියන්නා.	අන්දම.	අක්කර මහත.		අක්කර ම.ල.
				අ. රු. ප.	රු.	
7137	කුරුවිකලම්	පුළුවලවල මුත්තං ලඛිතම	කවුකැලේ	10	3 31	20
7143	එම	ආණ්ඩුව	කැලේ	1	1 12	30
7147	එම	පුළුවලවල මුත්තං ලඛිතම ලෙමිවෙ	කවු කැලේ	12	0 0	20
7148	එම	පුත්තලමේ තන්තිලම්මා	එම	24	1 3	20
7160	එම	ආණ්ඩුව	එම	9	2 24	30

මෙම ඉඩම් ගැණ වැඩිදුර කාරණා සර්වේශර්ජනලත්තානායකයන්ගේද, විසිස්මේ කොන්දේසි ගැණ කාරණා වම් දිසාවේ පුත්තලමේ උපළුස්කලත්තානායකයන්ගේද දැනගන්නට පුළුවන.

ගරුකර ආණ්ඩුකාර උතුමාතන්වගන්ගේ ආඥාවලට,

ජේ. ජේ. තෝර්බර්න්,  
මහකෙනුකාරිජලත්තානායකයන්ගේ.

No. 1,483, N.W. P.

කොලොන්නියෝ සංකීර්ණාර් ඉපිපිල්,  
කොලොන්නියෝ, 1901 ම් (ඔ) වැනි මාසයේ 29 ව් උ.

1901 ම් (ඔ) ඉපිපිල් 29 ව් උ, සෙව්වාවකිමුකම 1 මණිකු පුත්තලම් තන් ඉපිපිල් ගැටුමේ මාරු කරනු ලබන උපළුස්කලත්තානායකයන්ගේ විසිස් මෙහි පතන සදහන්වෙන ආණ්ඩුව සත්තක ඉඩම් ආණ්ඩුවේ තිතෝරුවල ප්‍රකාශට වම් 1901 ක්වු ජූලි මස 9 වෙනි දිනවු අගතරුවාද 1ව පුත්තලම් කවිවෙරේදී වෙන්දේසිකර විකුණන්නට තෝ මෙරුම්කරන්නට යෙදෙනවා ඇත.

5 කාණිත්තංගුණි, ගැටුමේ මාරු කරනු ලබන උපළුස්කලත්තානායකයන්ගේ විසිස් මෙහි පතන සදහන්වෙන ආණ්ඩුව සත්තක ඉඩම් ආණ්ඩුවේ තිතෝරුවල ප්‍රකාශට වම් 1901 ක්වු ජූලි මස 9 වෙනි දිනවු අගතරුවාද 1ව පුත්තලම් කවිවෙරේදී වෙන්දේසිකර විකුණන්නට තෝ මෙරුම්කරන්නට යෙදෙනවා ඇත.

පිහිටම 1,359.

ඉල.	ලාභි.	උපුටුකරන්නා.	විවරණය.	විෂාලය.		නිතරානිත්ත විකුණුමේ මුදල.	
				අ. රු. ප.	රු.		
7137	ලාභිවෙලාගම	පුළුවලවල මුත්තං ලඛිතම	පත්තෙකකාලි	10	3 31	20	0
7143	මෙරු.	ආණ්ඩුව	කැලේ	1	1 12	30	0
7147	මෙරු.	පුළුවලවල මුත්තං ලඛිතම ලෙමිවෙ	කවු කැලේ	12	0 0	20	0
7148	මෙරු.	පුත්තලමේ තන්තිලම්මා	එම	24	1 3	20	0
7160	මෙරු.	ආණ්ඩුව	එම	9	2 24	30	0

ඉස්කලත්තානායකයන්ගේ විසිස් මෙහි පතන සදහන්වෙන ආණ්ඩුව සත්තක ඉඩම් ආණ්ඩුවේ තිතෝරුවල ප්‍රකාශට වම් 1901 ක්වු ජූලි මස 9 වෙනි දිනවු අගතරුවාද 1ව පුත්තලම් කවිවෙරේදී වෙන්දේසිකර විකුණන්නට තෝ මෙරුම්කරන්නට යෙදෙනවා ඇත.

දෙසාභිපති මනෝරාජාචාර්යවරුන්ගේ අනුමැතියෙන්,  
ජේ. ජේ. තෝර්බර්න්,  
මහකෙනුකාරිජලත්තානායකයන්ගේ.

No. 1,484, N.W. P.

Colonial Secretary's Office,  
Colombo, June 4, 1901.

ON Monday, September 23, 1901, and the following days, at 9 o'clock A.M., the Assistant Government Agent for the Chilaw District will be put up for sale or settlement, at his office in Udappu, the under-mentioned portions of Crown Land, on the terms authorized by Government.

Three hundred and four allotments of land situated in the Pitigal koral north division of the Chilaw District of the North-Western Province.

Preliminary plan 1,161. Applicant—Nil.

Lot.	Village.	Name of Claimant.	Description.	Extent.		
				A.	R.	P.
M 491	Udappenkarai	Kaliamman Kovil	Open sandy ground	0	3	6
N 491	Do.	—	do.	0	1	38.50
O 491	Do.	N. R. Nallarayan Vathiar	do.	0	0	11.87
Q 491	Do.	Kaliamman Kovil	do.	0	0	29
R 491	Do.	do.	do.	0	0	4.12
S 491	Do.	P. Ayiam Perumal Vidane	do.	0	0	34
T 491	Do.	Paulu Kurera Annavi	do.	0	0	10.37
U 491	Do.	Sinna Kadaliya and another	do.	0	0	8.12
V 491	Do.	Kuttaya	do.	0	0	8.75
W 491	Do.	Kumaravel Kumaran	do.	0	0	4
X 491	Do.	Ayiam Perumal	do.	0	0	3.87
Y 491	Do.	P. Periya Karuppen	do.	0	0	19.75
Z 491	Do.	do.	Tobacco	0	0	24
A 492	Do.	K. Kamalamuttu and another	do.	0	0	9.12
B 492	Do.	do.	Waste	0	0	4.87
C 492	Do.	R. Ramanadan and another	do.	0	0	3.25
D 492	Do.	do.	do.	0	0	5.25
E 492	Do.	Pokkatha Kampai	do.	0	0	7.50
F 492	Do.	Lorenzi Fernando	do.	0	0	2.50
G 492	Do.	Migel Ana Fernando	Building lots	0	0	4.75
H 492	Do.	S. Santiago Chetti Annavi	do.	0	0	1.37
I 492	Do.	Davidu's wife Lusa Fernando	do.	0	0	2.12
J 492	Do.	A. Ambalani Sambanotti	do.	0	0	18.75
K 492	Do.	do.	Tobacco	0	0	7.75
L 492	Do.	Anthony Suse Fernando	Building lot	0	0	4.50
L 492 <sup>1</sup>	Do.	Suse Fernando Sankristan	Tobacco	0	0	10.50
L 492 <sup>2</sup>	Do.	do.	Building	0	0	4.75
M 492	Do.	Sathakutti	do.	0	0	7.50
N 492	Do.	do.	Tobacco	0	0	12
O 492	Do.	Vyren Sambanotti and another	do.	0	0	10
P 492	Do.	do.	do.	0	0	10.75
Q 492	Do.	Tavasi Muttaya and another	Building	0	0	2.62
R 492	Do.	Periya Muttu Vyren	do.	0	0	9.50
S 492	Do.	do.	Tobacco	0	0	13.50
T 492	Do.	M. Sambanotti and another	Waste	0	0	14
U 492	Do.	Muttu Ramu Kadiravel	Building	0	0	10
V 492	Do.	Sinnayan Vellayan	do.	0	0	12.87
W 492	Do.	Muna Kana Murugappen	Building lots	0	0	33.50
X 492	Do.	S. R. Nallavyren and others	do.	0	0	25
Y 492	Do.	M. Mira Levvai and another	do.	0	0	15.75
Z 492	Do.	Sella Umma	do.	0	0	9.62
B 493	Do.	M. M. Abdul Kader and others	do.	0	0	6.25
C 493	Do.	E. Naguda Marikkar and another	do.	0	0	5.75
D 493	Do.	Madar Saibo Mirasa	do.	0	0	7.62
E 493	Do.	Sinna Tamby Madarsa	do.	0	0	5.62
F 493	Do.	Sella Umma	do.	0	0	7
G 493	Do.	N. M. Mohidin Wawa	do.	0	0	7.75
H 493	Do.	Aliar	do.	0	0	12.25
I 493	Do.	Segu Mohidin	do.	0	0	10
J 493	Do.	S. M. Abdul Kader	do.	0	0	0.50
K 493	Do.	N. M. Mohidin Wawa and another	do.	0	0	3.25
L 493	Do.	Nalla Mira Nachchia	do.	0	0	2.37
M 493	Do.	Sinna Kasim	do.	0	0	3.25
N 493	Do.	Mohammedans of Udappankarai	do.	0	1	22
Q 493	Do.	Roman Catholics of Udappenkarai and others	Tabacco	0	0	11.75
R 493	Do.	do.	do.	0	0	3
S 493	Do.	do.	do.	0	0	5.75
T 493	Do.	do.	do.	0	0	10.25
U 493	Do.	do.	do.	0	0	11.25
V 493	Do.	do.	do.	0	0	9
W 493	Do.	Kunji Wappu Tamby	do.	0	0	11.25
X 493	Do.	Valayidiya Angappan	do.	0	0	13.50
Y 493	Do.	Mutturakka Kadiravel	do.	0	0	7
Z 493	Do.	Maiyakuthan	do.	0	0	7
A 494	Do.	M. Periya Umma and another	do.	0	0	18.50
B 494	Do.	M. S. Ariveran Sambanotti	do.	0	0	10.75
C 494	Do.	M. P. Mandadi Sambanotti	do.	0	1	3
D 494	Do.	Salaumma	do.	0	0	30
E 494	Do.	M. Abdul Kader	do.	0	0	11.75
F 494	Do.	Kalan Sambanotti	do.	0	0	26.50
G 494	Do.	P. S. Marimuttu Sambanotti	do.	0	0	13.75
G 494	Do.	Kadiravel	do.	0	0	12.50

Lot.	Village.	Name of Claimant.	Description.	Extent.		
				A.	R.	P.
H 494	Udappenkarai	Ramanadan Ramu	Tobacco	0	0	15-25
I 494	Do.	Mutturakku Sinnandi	do.	0	0	31-87
J 494	Do.	Mutturakku Kadiravel	do.	0	0	35-50
K 494	Do.	S. Muttayan Ariveran	do.	0	0	26
L 494	Do.	Sivites of Udappenkarai	Temple ground	0	3	0-75
M 494	Do.	Sivites of Udappenkarai and another	Tobacco	0	0	21-25
N 494	Do.	do.	do.	0	0	15-37
O 494	Do.	N. Mutturamu	do.	0	0	17
P 494	Do.	Valayiden	do.	0	0	17-75
Q 494	Do.	Ramalingam	do.	0	0	15-87
R 494	Do.	Kadiraman	do.	0	0	13
S 494	Do.	Ramu and Mayandi	do.	0	0	22-87
T 494	Do.	N. Marimuttu	do.	0	0	30-87
U 494	Do.	K. Nallarakku	do.	0	0	36-50
V 494	Do.	Kanapadi	do.	0	0	12
W 494	Do.	Sinnamuttu	do.	0	0	34-50
6172	Do.	Crown	do.	0	1	15-75
X 494	Do.	Murugan Mayandi	do.	0	0	20-87
Y 494	Do.	Sivites of Udappenkarai	do.	0	2	27-50
Z 494	Do.	A. Muttu Vyren	do.	0	0	9-37
A 495	Do.	S. M. Kadiravel, P. O.	do.	0	0	8-50
B 495	Do.	W. M. Segu Mira Lebbe	do.	0	1	0-50
6173	Do.	Crown	do.	0	0	4-25
C 495	Do.	M. N. Abdul Kader	do.	0	0	5-50
D 495	Do.	Sivites of Udappenkarai	do.	0	0	14
E 495	Do.	Periya Karuppen and another	do.	0	0	24
F 495	Do.	R. Ramalingam and another	do.	0	0	30-50
G 495	Do.	M. Mira Saibo	do.	0	0	16
H 495	Do.	N. Marimuttu	do.	0	0	11-87
I 495	Do.	A. Ayian Perumal and another	do.	0	0	12
J 495	Do.	N. Valayidan and another	do.	0	0	33
K 495	Do.	K. S. Muttu Vyren	do.	0	0	26-50
L 495	Do.	S. R. Kadiravel and another	do.	0	1	6-25
M 495	Do.	N. M. Ramu Sambanotti	do.	0	0	15-50
N 495	Do.	V. Valan Sambanotti	do.	0	0	25-75
O 495	Do.	R. Sambanotti	do.	0	1	18-25
P 495	Do.	P. R. Vellachchi	do.	0	0	23-50
Q 495	Do.	M. N. Abdul Kader	do.	0	0	27-50
R 495	Do.	Kathan Pitche	do.	0	0	39-50
S 495	Do.	V. Tavasi Sambanotti	do.	0	0	22-25
T 495	Do.	K. Kamala Muttu	do.	0	0	23-50
U 495	Do.	P. P. Muttu Vyiran and another	do.	0	1	21-50
V 495	Do.	M. Arumukan	do.	0	0	20-75
W 495	Do.	M. Peria Sinna Payal	do.	0	0	14-50
X 495	Do.	V. Nalla Viran	do.	0	0	14-50
Y 495	Do.	Mirasa Pakkiri	do.	0	0	11-37
Z 495	Do.	Wawa Neinamale	do.	0	1	12
A 496	Do.	A. K. Sambanotti	do.	0	0	21-25
B 496	Do.	P. T. Kader Mira Naina	do.	0	0	17
C 496	Do.	P. Karuppai	do.	0	0	19-75
D 496	Do.	S. R. Nalla Vyiran and another	do.	0	0	31
E 496	Do.	L. Kadiraman	do.	0	0	13
F 496	Do.	K. S. Kamala Muttu	do.	0	0	17-50
G 496	Do.	do.	do.	0	0	11
H 496	Do.	M. Kamachchi	do.	0	0	14
I 496	Do.	W. T. Mohidin Wawa	do.	0	0	19-50
J 496	Do.	V. Muttu Viran	do.	0	0	15-50
K 496	Do.	Puadappan	do.	0	0	11-12
L 496	Do.	M. Kamala Muttu and another	do.	0	0	12-62
M 496	Do.	N. S. Muttu Viran	do.	0	0	26-75
N 496	Do.	N. S. Pichche Rama	do.	0	0	34
O 496	Do.	N. M. Sinna Tamby	do.	0	0	24
P 496	Do.	N. K. Sambanotti	do.	0	0	28-25
Q 496	Do.	M. R. Virapatiran	do.	0	0	8-50
R 496	Do.	P. Muttu Kamachchi	do.	0	0	34
S 496	Do.	Velle Ammai and another	do.	0	0	19
T 496	Do.	N. Muttu Rakki	do.	0	0	10-75
U 496	Do.	P. R. Puadappan and another	do.	0	0	30-75
V 496	Do.	S. Anthony Fernando and another	do.	0	0	12-75
W 496	Do.	N. R. Ayan Perumal and others	do.	0	0	13-87
X 496	Do.	W. M. Seku Mira Levvai	Building lot	0	0	15-75
Y 496	Do.	A. S. Mira Neina	Tobacco	0	0	15-25
Z 496	Do.	M. M. S. K. Mira Levvai	do.	0	0	6-62
A 497	Do.	P. Kader Mira Neina and others	Building lots	0	0	22-37
B 497	Do.	K. A. Muttu Achari	do.	0	0	4-50
C 497	Do.	Mutturama Pichchi	Tobacco	0	0	5-62
D 497	Do.	M. K. W. Kader Mira	do.	0	0	15-25
E 497	Do.	Sinnaiya Vairan	do.	0	0	10-50
F 497	Do.	S. Ramalingam and another	do.	0	0	16-25
G 497	Do.	S. Sellan	do.	0	0	12-25
H 497	Do.	K. A. Valamuttu Achari	Fit for tobacco	0	0	10-37

Lot.	Village.	Name of Claimant.	Description.	Extent		
				A.	R.	P.
I 497	Udappenkarai	Sinnatamby Wawa	Building lots	0	0	6-75
J 497	Do.	Parwadi	do.	0	0	4-37
K 497	Do.	K. A. Mukutti Achari and another	do.	0	0	9
L 497	Do.	M. K. W. Kader Mira Levvai	do.	0	0	13-62
M 497	Do.	M. K. Murteappan and another	do.	0	0	12-50
N 497	Do.	N. Sinnatamby	do.	0	0	5-62
O 497	Do.	K. Muniandi	do.	0	0	4-50
P 497	Do.	Rakkappan	Building lots and tobacco	0	1	3
Q 497	Do.	S. P. Sella Karuppan	Tobacco	0	0	27-62
R 497	Do.	Ramanadan Rama	do.	0	0	30
S 497	Do.	Ayian Perumal	do.	0	0	14-37
T 497	Do.	R. Sittrawel	do.	0	0	35
U 497	Do.	S. S. Aiyam Perumal	do.	0	0	36-50
V 497	Do.	R. Sittrawel	do.	0	0	17-62
W 497	Do.	K. K. Sambanotti	do.	0	0	28
X 497	Do.	P. M. Kamalamuttu	do.	0	0	16-25
Y 497	Do.	P. M. Aiyam Perumal	do.	0	0	14
Z 497	Do.	A. Muttayan	do.	0	0	12
A 498	Do.	S. Sambanotti	do.	0	0	14-75
B 498	Do.	M. Sellakaruppen	do.	0	0	14-25
C 498	Do.	A. M. Velayidan	do.	0	0	19-75
D 498	Do.	Marimuttu Velayidan	do.	0	1	6-50
E 498	Do.	V. Adimulam	do.	0	0	4-75
E 498	Do.	A. Marimuttu	do.	0	0	11
F 498	Do.	M. V. Velayidan and another	Building lots	0	0	18-37
G 498	Do.	S. Sambanotti	do.	0	0	14-62
H 498	Do.	V. P. Muttuviran and another	do.	0	0	10
I 498	Do.	Kamachchi	do.	0	0	6-50
J 498	Do.	A. Sammukan	do.	0	0	3-25
K 498	Do.	S. Sellan	do.	0	0	5
L 498	Do.	V. V. K. Kadiran and another	do.	0	0	16
M 498	Do.	K. Ladamuttu	do.	0	0	5-75
N 498	Do.	K. S. Ladamuttu and others	do.	0	0	5-50
O 498	Do.	N. Mutturama	do.	0	0	10-25
P 498	Do.	Mariyayi	do.	0	0	6
Q 498	Do.	P. S. Marimuttu and another	do.	0	0	8-62
R 498	Do.	P. M. Kamachchi	do.	0	0	14-12
S 498	Do.	M. Mariyan and others	do.	0	0	15-12
T 498	Do.	P. Sambanotti and others	do.	0	1	20
U 498	Do.	M. Murugan	do.	0	0	5
V 498	Do.	N. Andiappen and another	do.	0	0	7
W 498	Do.	S. P. Sambanotti	do.	0	0	16-37
X 498	Do.	M. R. Sambanotti	do.	0	0	5-50
Y 498	Do.	M. Periya Rama and another	do.	0	0	5-50
Z 498	Do.	S. Muttu Viran and another	do.	0	0	6
A 499	Do.	K. Sinna Ladamuttu	do.	0	0	5-50
B 499	Do.	N. S. Muttuviran	do.	0	0	5-62
C 499	Do.	M. Aiyam Perumal	do.	0	0	14-75
D 499	Do.	P. M. K. Aiyam Perumal and another	do.	0	0	9-87
E 499	Do.	S. Aiyamuttu and another	do.	0	0	10-50
F 499	Do.	S. S. Aiyam Perumal and another	do.	0	0	6-50
G 499	Do.	S. A. Tavasi Muttaiyan	Tobacco	0	0	13
H 499	Do.	M. Ramalingan	do.	0	0	8
I 499	Do.	A. Kamachchi	do.	0	0	25
J 499	Do.	K. Marimuttu	do.	0	1	0-50
K 499	Do.	S. Aiyam Perumal	do.	0	0	31
L 499	Do.	M. V. Sambanotti	do.	0	0	20-25
M 499	Do.	N. Sinna Veilayan and another	do.	0	0	23
N 499	Do.	Nambayi	do.	0	0	17-75
O 499	Do.	A. S. Kadiravel and another	do.	0	0	32-62
P 499	Do.	V. Kamalamuttu and another	Building lot	0	0	12-87
Q 499	Do.	K. S. Ladamuttu and another	Tobacco	0	0	5-25
R 499	Do.	R. Sambanotti and another	Building lots	0	0	6-75
S 499	Do.	P. Marimuttu	do.	0	0	14-25
T 499	Do.	K. Aiyam Perumal and another	do.	0	0	9
U 499	Do.	P. Rakkiyan and another	do.	0	0	11
V 499	Do.	K. Pariyari and another	do.	0	0	13
W 499	Do.	Avar	do.	0	0	16
X 499	Do.	P. R. Puadappan	do.	0	0	6
Y 499	Do.	Kadiravel	do.	0	0	7
Z 499	Do.	M. Marimuttu and another	do.	0	0	6-62
A 500	Do.	S. Nallamuttu	do.	0	0	5-50
B 500	Do.	Arumugan Achari	do.	0	0	4
C 500	Do.	M. Muttarisi and another	do.	0	0	12-25
D 500	Do.	S. K. P. Sambanotti and another	do.	0	0	12
E 500	Do.	S. Sambanotti	do.	0	0	20-50
F 500	Do.	P. Sinnandi	do.	0	0	4-37
G 500	Do.	R. Piechemuttu	do.	0	0	3-50
H 500	Do.	A. Ammamuttu	do.	0	0	3-50
I 500	Do.	N. P. Nallarama and others	do.	0	0	21
J 500	Do.	Mariamamma	do.	0	0	6-75

Lot.	Village.	Name of Claimant.	Description.	Extent.		
				A.	R.	P.
K 500	Udappenkarai	Ivata and another	Building lots	0	0	6.75
L 500	Do.	V. Mutturama	do.	0	0	7.50
M 500	Do.	M. Kadali and another	do.	0	0	8.75
N 500	Do.	S. N. Sambanotti and another	do.	0	0	19.87
O 500	Do.	N. Sambanotti	Tobacco	0	0	6
P 500	Do.	K. Kamalan and another	do.	0	0	12
Q 500	Do.	N. Marimuttu	do.	0	0	4.50
R 500	Do.	Nanniyar	do.	0	0	6.25
S 500	Do.	K. S. Muttuviran	Building lot	0	0	9.87
T 500	Do.	Anakka	Tobacco	0	0	10.37
U 500	Do.	V. S. Muttuviran	do.	0	0	10.25
V 500	Do.	M. A. Perumal and another	Building lots	0	0	9.87
W 500	Do.	A. P. Muttu Sambanotti and another	do.	0	0	4
X 500	Do.	M. Aiyar Perumal	do.	0	0	15.50
Y 500	Do.	A. Perumal and others	Tobacco	0	0	20
Z 500	Do.	M. Aiyar Perumal	do.	0	0	10
A 501	Do.	K. Velayidan, P. H.	do.	0	0	28.50
B 501	Do.	N. Nallaviran	do.	0	0	24.87
C 501	Do.	S. Kutan and another	do.	0	0	19.25
D 501	Do.	V. T. Sambanotti	do.	0	0	22.87
E 501	Do.	M. Sinnapayal	do.	0	0	13
F 501	Do.	S. Sellakaruppan	do.	0	0	26
G 501	Do.	S. Virapatiran	do.	0	0	26.50
H 501	Do.	S. A. P. Sinnamuttuviran	do.	0	0	29.37
I 501	Do.	P. A. P. Satar	do.	0	0	6.50
J 501	Do.	M. Marimuttu	do.	0	0	39.75
K 501	Do.	Murukan	do.	0	0	12.75
L 501	Do.	S. Sinnapatiren	do.	0	0	25.87
M 501	Do.	N. Sinnamarimuttu and another	do.	0	0	37.25
N 501	Do.	Santiya Anthony	do.	0	0	12.12
O 501	Do.	Seda Rama	do.	0	0	21.50
P 501	Do.	M. Avadayan	Building lots	0	0	9.75
Q 501	Do.	M. Kumaran	do.	0	0	8.75
R 501	Do.	S. Anthony Fernando	do.	0	0	7
S 501	Do.	P. Aiyar Perumal and another	do.	0	0	4.50
T 501	Do.	V. Angappan	Tobacco	0	0	36.25
U 501	Do.	T. Paulu Kurera Annavi	Building lots	0	0	19.50
V 501	Do.	Sivites of Udappenkarai	do.	0	0	4
W 501	Do.	K. Mutturakki	Tobacco	0	1	10.50
X 501	Do.	S. Periyandi	do.	0	0	37.25
Y 501	Do.	S. Muttuviran	do.	0	1	3.87
Z 501	Do.	P. Santiago Chetty Annavi	do.	0	1	26
A 502	Do.	M. Mutturakki	do.	0	1	33
B 502	Do.	Sivites of Udappenkarai	Temple land	0	1	12
C 502	Do.	T. Muttaiyan and another	Tobacco	0	0	37
D 502	Do.	S. Sittaran	do.	0	1	25.25
6174	Do.	Crown	Waste	0	0	20
6175	Do.	do.	do.	0	0	5.50
6176	Do.	do.	do.	0	0	50
6177	Do.	do.	do.	0	0	1.62
6178	Do.	do.	do.	0	0	75
6179	Do.	do.	do.	0	0	50
6180	Do.	do.	do.	0	0	12
6181	Do.	do.	do.	0	0	25
6182	Do.	do.	do.	0	0	1
6183	Do.	do.	do.	0	0	1.50
6184	Do.	do.	do.	0	0	3.25
6185	Do.	do.	do.	0	0	2.75
6186	Do.	do.	do.	0	0	2
6187	Do.	do.	do.	0	0	1.50
6188	Do.	do.	do.	0	0	11
6189	Do.	do.	do.	0	0	10
6190	Do.	do.	do.	0	0	10
6191	Do.	do.	do.	0	1	0
6192	Do.	do.	do.	0	0	12.75
6193	Do.	do.	do.	0	0	1.50
6194	Do.	do.	do.	0	0	12.75
6195	Do.	do.	do.	1	0	25.50
6196	Do.	do.	do.	3	1	26
		Preliminary plan 2,062.				
		Applicant—S. Sembalingam, P. O.				
10273	Udappenkarai	Crown	Waste land	7	0	33
		Preliminary plan 1,544.				
		Applicant—N. Kuppai Pichchai.				
8091	Udappenkarai	Crown	Chena and scrub	15	3	26

Upset price,—Rs. 10 to 15 an acre, according to the nature of the land.

Further information respecting these lands may be obtained from the Surveyor-General, and respecting the conditions of sale from the Assistant Government Agent, Chilaw.

By His Excellency the Governor's command,

J. J. THORBURN,  
for Colonial Secretary.

No. 1,484, N.W. P.

වර්ෂ 1901 ක්වූ ජුනි මස 4 වෙනි දින කොළඹ මහසෙනෙවිතුමාගේ උත්තරාණයේ කන්තෝරුවේදීය.

මෙහි දිසාවේ හලාවත දිස්ත්‍රික්කයේ උපවිජයන්තරාණයේ විසින් මෙහි පහත සඳහන්වන ආණ්ඩුව සන්තක ඉඩම ආණ්ඩුවේ නියෝගවල ප්‍රකාරයට වර්ෂ 1901 ක්වූ සැප්තැම්බර් මස 23 වෙනි දින වූ සඳුදා උදේ 9 ව සහ පසුදිනවලදීත් උඩපසුවේ උත්තරාණයේ කන්තෝරුවේදී වෙන් දේසිකර විකුණනට නොහොත් බේරුම්කරගෙනට යෙදෙනවා ඇත.

වසඹ දිසාවේ හලාවත පලාතේ උතුරුපිටිහල්කෝරලේ කොට්ඨාසයේ පිහිටා තිබෙන බිම් කැබලි 304.

නො.	ගම.	සිතියම 1,161. අයිතිකම් කියත්තා.	අන්දම.	මහත.
M 491	උඩපත්කරෙහි	කාලියම්මන්කෝවිල්	වැලිඹිම	0 3 6
N 491	එම	-	එම	0 1 38-50
O 491	එම	ඇන්. ආර්. නල්ලුරුගන් වාත්තියාර්	එම	0 0 11-87
Q 491	එම	කාලියම්මන් කෝවිල්	එම	0 0 29
R 491	එම	එම	එම	0 0 4-12
S 491	එම	පී. අසිගම්පෙරුමාල් විද්‍යානේ	එම	0 0 34
T 491	එම	පාචුල්කුරේන් අත්තාච්චි	එම	0 0 10-37
U 491	එම	සින්තකදලියා සහ කෙනෙක්	එම	0 0 8-12
V 491	එම	කුත්තසා	එම	0 0 8-75
W 491	එම	කුමාරවෙල් කුමරන්	එම	0 0 4
X 491	එම	අසිගම්පෙරුමාල්	එම	0 0 3-87
Y 491	එම	පී. පෙරේසකරුප්පන්	එම	0 0 19-75
Z 491	එම	එම	දුම්කල	0 0 24
A 492	එම	කේ. කම්බුල්කු සහ කෙනෙක්	එම	0 0 9-12
B 492	එම	එම	ඉඩු	0 0 4-87
C 492	එම	ආර්. රමනාදන් සහ කෙනෙක්	එම	0 0 3-25
D 492	එම	එම	එම	0 0 5-25
E 492	එම	පෝක්කන්තාකරුපාසි	එම	0 0 7-50
F 492	එම	ලොරෙන්ස් ප්‍රනාන්දු	එම	0 0 2-50
G 492	එම	මිගෙල් ආනා ප්‍රනාන්දු	ගොඩනැගිලිවලට	
			බිම්කැබලි	0 0 4-75
H 492	එම	ඇස්. සන්තියාගු'සෙට්ටි අත්තාච්චි	එම	0 0 1-37
I 492	එම	දවිදුගේ සනී ලසා ප්‍රනාන්දු	එම	0 0 2-12
J 492	එම	ඒ. අම්බලානි සම්බනෝට්ටි	එම	0 0 18-75
K 492	එම	එම	දුම්කල	0 0 7-75
L 492	එම	අත්තෝනි පුසේප්‍රනාන්දු	ගොඩනැගිලිවලට	
			බිම්කැබලි	0 0 4-50
L 492 1/2	එම	පුසේප්‍රනාන්දු සන්තිසතන්	දුම්කල	0 0 10-50
L 492 3/4	එම	එම	ගොඩනැගිලි	0 0 4-75
M 492	එම	සාන්තකුට්ටි	එම	0 0 7-50
N 492	එම	එම	දුම්කල	0 0 12
O 492	එම	වසිරන්සම්බනෝට්ටි සහ කෙනෙක්	එම	0 0 10
P 492	එම	එම	එම	0 0 10-75
Q 492	එම	නවසිඳුන්තසියන් සහ කෙනෙක්	ගොඩනැගිල්ල	0 0 2-82
R 492	එම	පෙරේමුන්කුච්චිරන්	එම	0 0 9-50
S 492	එම	එම	දුම්කල	0 0 13-50
T 492	එම	ඇම්. සම්බනෝට්ටි සහ කෙනෙක්	ඉඩු	0 0 14
U 492	එම	මුත්තුරුමු කදිරවේල්	ගොඩනැගිල්ල	0 0 10
V 492	එම	සින්තසියන් වෙල්ලසන්	එම	0 0 12-87
W 492	එම	මුනා. කානා. මුරුගප්පන්	ගොඩනැගිලිවලට	
			බිම්කැබලි	0 0 33-50
X 492	එම	ඇස්. ආර්. නල්ලුච්චිරන් සහ නවන්	එම	0 0 25
Y 492	එම	ඇම්. මිරලෙච්චෙසි සහ කෙනෙක්	එම	0 0 15-75
Z 492	එම	සෙල්ලුඋම්මා	එම	0 0 9-62
B 493	එම	ඇම්. ඇම්. අබ්දුල් කාදර් සහ නවන්	එම	0 0 6-25
C 493	එම	ඊ. තගුදමරෙක්කාර් සහ කෙනෙක්	එම	0 0 5-75
D 493	එම	මදුර්සාසිඳු මිරසා	එම	0 0 7-62
E 493	එම	සින්තනම්බි මදුර්සා	එම	0 0 5-62
F 493	එම	සෙල්ලුඋම්මා	එම	0 0 7
G 493	එම	ඇන්. ඇම්. මොහිදින් බාවා	එම	0 0 7-75
H 493	එම	අලියාර්	එම	0 0 12-25
I 493	එම	සේගු මොහිදින්	එම	0 0 10
J 493	එම	ඇස්. ඇම්. අබ්දුල්කාදර්	එම	0 0 0-50
K 493	එම	ඇන්. ඇම්. මොහිදින් බාවා සහ කෙනෙක්	එම	0 0 3-25
L 493	එම	නල්ලුමිත්තාච්චියා	එම	0 0 2-37
M 493	එම	සින්තකාසිම්	එම	0 0 3-25

නො.	ගම.	අයිතිකම කියන්නා.	අන්දම.	මතත.
N 493		උඩපපත්කරෙයි උඩපපුවේ මහමත්කාරයෝ	ගොඩනැගිලිවලට බිම්කැබෙලි	අ. රු. ප.
Q 493	එම	උඩපපුවේ රෝමානු කතෝලිකවරු සහ තවත්	දුමකල	0 1 22
R 493	එම	එම	එම	0 0 11-75
S 493	එම	එම	එම	0 0 3
T 493	එම	එම	එම	0 0 5-75
U 493	එම	එම	එම	0 0 10-25
V 493	එම	එම	එම	0 0 11-25
W 493	එම	කුන්ජමාපපු තමිබ්	එම	0 0 9
X 493	එම	වලසිඬිතා අන්ගපපන්	එම	0 0 11-25
Y 493	එම	මුත්තුරුක්ක කදිරවේල්	එම	0 0 13-50
Z 493	එම	මසියාකුත්තන්	එම	0 0 7
A 494	එම	ඇම. පෙරියලමමා සහ කෙනෙක්	එම	0 0 18-50
B 494	එම	ඇම. ඇස් අර්චේරන් සම්බනෝට්ටි	එම	0 0 10-75
C 494	එම	ඇම. පී. මන්ඩාඩි සම්බනෝට්ටි	එම	0 1 3
D 494	එම	සලලමමා	එම	0 0 30
E 494	එම	ඇම. අබ්දුල්කාදර්	එම	0 0 11-75
F 494	එම	කාලන්සම්බනෝට්ටි	එම	0 0 26-50
G 494	එම	පී. ඇස්. මාර්මුත්තු සම්බනෝට්ටි	එම	0 0 13-75
H 494	එම	කදිරවේ	එම	0 0 12-50
I 494	එම	රුමනාදන් රමු	එම	0 0 15-25
J 494	එම	මුත්තුරුක්ක සිත්තාන්ඩි	එම	0 0 31-87
K 494	එම	මුත්තුරුක්ක කදිරවේල්	එම	0 0 35-50
L 494	එම	ඇස්. මුත්තාසියන් අර්චේරන්	දුමකල	0 0 26
M 494	එම	උඩපපුවේ හින්දුවරු	දේවාලේ ඉඩම	0 3 0-75
N 494	එම	උඩපපුවේ සිඤ්චවරු සහ කෙනෙක්	දුමකල	0 0 21-25
O 494	එම	එම	එම	0 0 15-37
P 494	එම	ඇන්. මුත්තුරුමු	එම	0 0 17
Q 494	එම	වේලාසිදන්	එම	0 0 17-75
R 494	එම	රුමලින්ගම්	එම	0 0 15-87
S 494	එම	කදිරමන්	එම	0 0 13
T 494	එම	රුමු සහ මුනියන්ඩි	එම	0 0 22-87
U 494	එම	ඇන්. මාර්මුත්තු	එම	0 0 30-87
V 494	එම	කේ. නල්ලරුක්ක	එම	0 0 36-50
W 494	එම	කනපදි	එම	0 0 12
X 494	එම	සිත්තමුත්තු	එම	0 0 34-50
Y 494	එම	ආණ්ඩුව	එම	0 1 15 75
Z 494	එම	පුරාගන්මාසාන්ඩි	එම	0 0 20 87
A 495	එම	උඩපපුවේ හින්දුවරු	එම	0 2 27-50
B 495	එම	ඒ. මුත්තුරුසිරන්	එම	0 0 9-37
C 495	එම	ඇස්. ඇම. කදිරවේල් පීස්මපිසර්	එම	0 0 8-50
D 495	එම	සබ්ලිච්. ඇම. සේගු මිරලෙබ්බේ	එම	0 1 0-50
E 495	එම	ආණ්ඩුව	එම	0 0 4-25
F 495	එම	ඇම. ඇන්. අබ්දුල්කාදර්	එම	0 0 5-50
G 495	එම	උඩපපත්කරේ හින්දුවරු	එම	0 0 14
H 495	එම	පෙරියකරුපපන් සහ කෙනෙක්	එම	0 0 24
I 495	එම	ආර්. රුමලින්ගම් සහ කෙනෙක්	එම	0 0 30-50
J 495	එම	ඇම. මිරසාසිඬු	එම	0 0 16
K 495	එම	ඇන්. මාර්මුත්තු	එම	0 0 11-87
L 495	එම	ඒ. අසියන්පෙරුමාල් සහ කෙනෙක්	එම	0 0 12
M 495	එම	ඇන්. වේලාසිදන් සහ කෙනෙක්	එම	0 0 33
N 495	එම	කේ. ඇස්. මුත්තුරුසිරන්	එම	0 0 26-50
O 495	එම	ඇස්. ආර්. කදිරවේල් සහ කෙනෙක්	එම	0 1 6-25
P 495	එම	ඇන්. ඇම. රුමු සම්බනෝට්ටි	එම	0 0 15-50
Q 495	එම	පී. වේලන් සම්බනෝට්ටි	එම	0 0 25-75
R 495	එම	ආර්. සම්බනෝට්ටි	එම	0 1 18-25
S 495	එම	පී. ආර්. වෙල්ලෙඅච්චි	එම	0 0 23-50
T 495	එම	ඇම. ඇන්. අබ්දුල්කාදර්	එම	0 0 27-50
U 495	එම	කාන්තන් පීච්චේ	එම	0 0 39-50
V 495	එම	පී. නවසියම්බනෝට්ටු	එම	0 0 22-25
W 495	එම	කේ. කමලමුත්තු	එම	0 0 23-50
X 495	එම	පී. පී. මුත්තුරුසිරන් සහ කෙනෙක්	එම	0 1 21-50
Y 495	එම	ඇම. අරුමුක්කන්	එම	0 0 20-75
Z 495	එම	ඇම. පෙරියසිත්තපයල්	එම	0 0 14-50
	එම	චී. නල්ලවසිරන්	එම	0 0 14-50
	එම	මිරසා පක්කර්	එම	0 0 11-37
	එම	බාවා නෙයිනාමලේ	එම	0 1 12



කො.	ගම.	අයිතිකම කිසිදු නොවන.	අන්දම.	මහත.
				අ. රු. ප.
A 496	උඩප්පත්තරෙයි	ඒ. කේ. සම්බන්ධෝට්ටි	දුමකල	0 0 21-25
B 496	එම	පී. ටී. කාදර්මිඳු නෙයිනා	එම	0 0 17
C 496	එම	පී. කරුප්පායි	එම	0 0 19-75
D 496	එම	ඇස්. ආර්. නල්ලවසිරන් සහ කෙ නෙක්	එම	0 0 31
E 496	එම	ඇල්. කදිරුමන්	එම	0 0 13
F 496	එම	කේ. ඇස්. කමලමුත්තු	එම	0 0 17-50
G 496	එම	එම	එම	0 0 11
H 496	එම	ඇම්. කාමාවිච්චි	එම	0 0 14
I 496	එම	ඩබ්ලිව්. ටී. මොහිදිත්තාචාර්	එම	0 0 19-50
J 496	එම	චී. මුත්තුමුත්තු	එම	0 0 15-50
K 496	එම	පුද්ගලයන්	එම	0 0 11-12
L 496	එම	ඇම්. කමලමුත්තු සහ කෙනෙක්	එම	0 0 12-62
M 496	එම	ඇන්. ඇස්. මුත්තුමුත්තු	එම	0 0 26-75
N 496	එම	ඇන්. ඇස්. පිච්චෙරමා	එම	0 0 34
O 496	එම	ඇන්. ඇම්. සිත්තනමිච්චි	එම	0 0 24
P 496	එම	ඇන්. කේ. සම්බන්ධෝට්ටි	එම	0 0 28-25
Q 496	එම	ඇම්. ආර්. විරපතිරන්	එම	0 0 8-50
R 496	එම	පී. මුත්තුකාමාවිච්චි	එම	0 0 34
S 496	එම	වෙල්ලේඅමමායි සහ කෙනෙක්	එම	0 0 19
T 496	එම	ඇන්. මුත්තුමුත්තු	එම	0 0 10-75
U 496	එම	පී. ඊ. පුද්ගලයන් සහ කෙනෙක්	එම	0 0 30-75
V 496	එම	ඇස්. අන්තෝනි ප්‍රනාන්දු සහ කෙනෙක්	එම	0 0 12-75
W 496	එම	ඇන්. ආර්. අයිසන් පෙරුමාල් සහ තවත් අය	එම	0 0 13-87
X 496	එම	ඩබ්ලිව්. ඇම්. සේකුමිඳුලෙච්චෙයි	ගොඩනැගිල්ලකට බිම්කැබෙල්ල	0 0 15-75
Y 496	එම	ඒ. ඇස්. මිඳු නෙයිනා	දුමකල	0 0 15-25
Z 496	එම	ඇම්. ඇම්. කේ. ඇස්. මිඳුලෙච්චෙයි	එම	0 0 6-62
A 497	එම	පී. කාදර්මිඳු නෙයිනා සහ තවත්	ගොඩනැගිල්ලට බිම්කැබෙල්ල	0 0 22-37
B 497	එම	කේ. ඒ. මුත්තු ආසාර්	එම	0 0 4-50
C 497	එම	මුත්තුමුත්තු පිච්චෙ	දුමකල	0 0 5-62
D 497	එම	ඇම්. කේ. ඩබ්ලිව්. කාදර්මිඳු	එම	0 0 15-25
E 497	එම	සිත්තනමිච්චි වසිරන්	එම	0 0 10-50
F 497	එම	ඇස්. රාමලිත්තන් සහ කෙනෙක්	එම	0 0 16-25
G 497	එම	ඇස්. සෙල්ලන්	එම	0 0 12-25
H 497	එම	කේ. ඒ. වාලමුත්තු ආසාර්	දුමකල මිසිසි	0 0 10-37
I 497	එම	සිත්තනමිච්චි චාර්	ගොඩනැගිල්ලට බිම්කැබෙල්ල	0 0 6-75
J 497	එම	පාර්වතී	එම	0 0 4-37
K 497	එම	කේ. ඒ. මුත්තුමුත්තු ආසාර් සහ කෙනෙක්	එම	0 0 9
L 497	එම	ඇම්. කේ. ඩබ්ලිව්. කාදර්මිඳුලෙච්චෙයි	එම	0 0 13-62
M 497	එම	ඇම්. කේ. මුර්කප්පන් සහ කෙනෙක්	එම	0 0 12-50
N 597	එම	ඇන්. සිත්තනමිච්චි	එම	0 0 5-62
O 497	එම	කේ. මුනියාන්ති	එම	0 0 4-50
P 497	එම	රාකප්පන්	එම සහ දුමකල	0 1 3
Q 497	එම	ඇස්. පී. සෙල්ලකරුප්පන්	එම	0 0 27-62
R 497	එම	රාමනාදන් රාමා	එම	0 0 30
S 497	එම	අයිසම්පෙරුමාල්	එම	0 0 14-37
T 497	එම	ආර්. සිත්තනමිච්චි	එම	0 0 35
U 497	එම	ඇස්. ඇස්. අයිසන් පෙරුමාල්	එම	0 0 36-50
V 497	එම	ආර්. සිත්තනමිච්චි	එම	0 0 17-62
W 497	එම	කේ. කේ. සම්බන්ධෝට්ටි	එම	0 0 28
X 497	එම	පී. ඇම්. කමලමුත්තු	එම	0 0 16-25
Y 497	එම	පී. ඇම්. අයිසම් පෙරුමාල්	එම	0 0 14
Z 497	එම	ඒ. මුත්තුමුත්තු	එම	0 0 12
A 498	එම	ඇස්. සම්බන්ධෝට්ටි	එම	0 0 14-75
B 498	එම	ඇම්. සෙල්ලකරුප්පන්	එම	0 0 14-25
C 498	එම	ඒ. ඇම්. වෙලාසිදන්	එම	0 0 19-75
D 498	එම	මාර්මුත්තු වෙලාසිදන්	එම	0 1 6-50
E 498	එම	චී. ආච්චලම්	එම	0 0 4-75
E 498½	එම	ඒ. මාර්මුත්තු	එම	0 0 11

නො.	ගම.	අයිතියකට කියවනා.	අන්දම.	මහත. අ. රු. ප.
F 498	උඩපත්කරෙයි	ඇම. වි. වෙලාසිදන් සහ කෙනෙක්	ගොඩනැගිලිවලට බිම්කැබෙලි	0 0 18-37
G 498	එම	ඇස්. සම්බන්ධවිටි	එම	0 0 14-62
H 498	එම	වි. පී. මුත්තුමානන් සහ කෙනෙක්	එම	0 0 10
I 498	එම	කාමාවිච්චි	එම	0 0 6-50
J 498	එම	ඒ. සම්මුක්තන්	එම	0 0 3-25
K 498	එම	ඇස්. සෙල්ලන්	එම	0 0 5
L 498	එම	වි. වි. කේ. කදිරන් සහ කෙනෙක්	එම	0 0 16
M 498	එම	කේ. ලාච්චුන්දු	එම	0 0 5-75
N 498	එම	කේ. ඇස්. ලාච්චුන්දු සහ තවත්	එම	0 0 5-10
O 498	එම	ඇන්. මුත්තුමානා	එම	0 0 10-25
P 498	එම	මරියාසි	එම	0 0 6
Q 498	එම	පී. ඇස්. මාරිමුත්තු සහ කෙනෙක්	එම	0 0 8-62
R 498	එම	පී. ඇම. කාමාවිච්චි	එම	0 0 14-12
S 498	එම	ඇම. මරියන් සහ තවත් අය	එම	0 0 15-12
T 498	එම	පී. සම්බන්ධවිටි සහ තවත්	එම	0 1 20
U 498	එම	ඇම. මුරුගන්	එම	0 0 5
V 498	එම	ඇන්. අබ්දුල්පත් සහ කෙනෙක්	එම	0 0 7
W 498	එම	ඇස්. පී. සම්බන්ධවිටි	එම	0 0 18-37
X 498	එම	ඇම. ආර්. සම්බන්ධවිටි	එම	0 0 5-50
Y 498	එම	ඇම. පෙරියරාමා සහ කෙනෙක්	එම	0 0 5-50
Z 498	එම	ඇස්. මුත්තුමානන් සහ කෙනෙක්	එම	0 0 6
A 499	එම	කේ. සිත්තලාච්චුන්දු	එම	0 0 5-50
B 499	එම	ඇන්. ඇස්. මුත්තුමානන්	එම	0 0 5-62
C 499	එම	ඇම. අයිසම් පෙරුමාල්	එම	0 0 14-75
D 499	එම	පී. ඇම. කේ. අයිසම් පෙරුමාල් සහ කෙනෙක්	එම	0 0 9-87
E 499	එම	ඇස්. අයිසම් මුත්තු සහ කෙනෙක්	එම	0 0 10-50
F 499	එම	ඇස්. ඇස්. අයිසම් පෙරුමාල් සහ කෙනෙක්	එම	0 0 6-50
G 499	එම	ඇස්. ඒ. නවසිමුත්තසියන්	දුම්කල	0 0 13-
H 499	එම	ඇම. රාමලිත්ගම	එම	0 0 8
I 499	එම	ඒ. කාමාවිච්චි	එම	0 0 25
J 499	එම	කේ. මාරිමුත්තු	එම	0 1 0 50
K 499	එම	ඇස්. අයිසම් පෙරුමාල්	එම	0 0 31
L 499	එම	ඇම. වි. සම්බන්ධවිටි	එම	0 0 20-25
M 499	එම	ඇන්. සිත්තලාච්චුන්දු සහ තවත් කෙනෙක්	එම	0 0 23
N 499	එම	නම්බාසි	එම	0 0 17-75
O 499	එම	ඒ. ඇස්. කදිරවේල් සහ කෙනෙක්	එම	0 0 32-62
P 499	එම	වි. කම්මලමුත්තු සහ කෙනෙක්	ගොඩනැගිලිවලට බිම්කැබෙලි	0 0 12-37
Q 499	එම	කේ. ඇස්. ලාච්චුන්දු	දුම්කල	0 0 5-25
R 499	එම	ආර්. සම්බන්ධවිටි සහ කෙනෙක්	ගොඩනැගිලිවලට බිම්කැබෙලි	0 0 6-75
S 499	එම	පී. මාරිමුත්තු	එම	0 0 14-25
T 499	එම	කේ. අයිසම් පෙරුමාල් සහ කෙනෙක්	එම	0 0 9
U 499	එම	වි. රාක්කියන් සහ කෙනෙක්	එම	0 0 11
V 499	එම	කේ. පරියාරි සහ කෙනෙක්	එම	0 0 13
W 499	එම	ආචාර්	එම	0 0 16
X 499	එම	පී. ආර්. පුද්ගලිකන්	එම	0 0 6
Y 499	එම	කදිරවේල්	එම	0 0 7
Z 499	එම	ඇම. මාරිමුත්තු සහ කෙනෙක්	එම	0 0 6-62
A 500	එම	ඇස්. නල්ලමුත්තු	එම	0 0 5-50
B 500	එම	ආර්. මුත්තුමානන් ආසාරි	එම	0 0 4
C 500	එම	ඇම. මුත්තුමානන් සහ කෙනෙක්	එම	0 0 12-25
D 500	එම	ඇස්. කේ. පී. සම්බන්ධවිටි සහ කෙනෙක්	එම	0 0 12
E 500	එම	ඇස්. සම්බන්ධවිටි	එම	0 0 20-50
F 500	එම	පී. සිත්තාන්ති	එම	0 0 4-37
G 500	එම	ආර්. පිම්බිමුත්තු	එම	0 0 3-50
H 500	එම	ඒ. අම්මාමුත්තු	එම	0 0 3-50
I 500	එම	ඇන්. පී. නල්ලරාමා සහ තවත්	එම	0 0 21
J 500	එම	මාරිමුත්තු	එම	0 0 6-75
K 500	එම	ඉවතෙ සහ කෙනෙක්	එම	0 0 6-75
L 500	එම	වි. මුත්තුමානා	එම	0 0 7-50

නො.	ගම.	අයිතියකම කියන්නා.	අන්දම.	මහත. අ. රු. ප.
M 500	උඩපත්කරෙහි	ඇම. කදලි සහ කෙනෙක්	ගොඩනැගිලිවලට බිම්කැබලි	0 0 8.75
N 500	එම	ඇස්. ඇන්. සම්බන්ධවී සහ කෙනෙක්	එම	0 0 19.87
O 500	එම	ඇන්. සම්බන්ධවී	දුමකල	0 0 6
P 500	එම	කේ. කමලන් සහ කෙනෙක්	එම	0 0 12
Q 500	එම	ඇන්. මාරිමුත්තු	එම	0 0 4.50
R 500	එම	කාන්තිගර්	එම	0 0 6.25
S 500	එම	කේ. ඇස්. මුත්තුච්චිරන්	ගොඩනැගිලිවලට බිම්කැබලි	0 0 9.87
T 500	එම	ආනන්දා	දුමකල	0 0 10.37
U 500	එම	ඒ. ඇස්. මුත්තුච්චිරන්	එම	0 0 10.25
V 500	එම	ඇම. ඒ. පෙරුමාල් සහ කෙනෙක්	ගොඩනැගිලිවලට බිම්කැබලි	0 0 9.87
W 500	එම	ඒ. පී. මුත්තුසම්බන්ධවී සහ කෙනෙක්	එම	0 0 4
X 500	එම	ඇම. අයිගම් පෙරුමාල්	එම	0 0 15.50
Y 500	එම	ඒ. පෙරුමාල් සහ තවත් අය	දුමකල	0 0 20
Z 500	එම	ඇම. අයිගම් පෙරුමාල්	එම	0 0 10
A 501	එම	කේ. වේලාසිගන්, පොලිස් මූලා දැනියා	එම	0 0 28.50
B 501	එම	ඇන්. නල්ලච්චිරන්	එම	0 0 24.87
C 501	එම	ඇස්. කුත්තන් සහ කෙනෙක්	එම	0 0 19.25
D 501	එම	ඒ. ටී. සම්බන්ධවී	එම	0 0 22.87
E 501	එම	ඇම. සිත්තපසල්	එම	0 0 13
F 501	එම	ඇස්. සෙල්ලකරුප්පන්	එම	0 0 26
G 501	එම	ඇස්. විරපතිරන්	එම	0 0 26.50
H 501	එම	ඇස්. ඒ. පී. සිත්තමුත්තු ච්චිරන්	එම	0 0 29.37
I 501	එම	පී. ඒ. පී. සාතර්	එම	0 0 6.50
J 501	එම	ඇම. මාරිමුත්තු	එම	0 0 39.75
K 501	එම	මුරුකන්	එම	0 0 12.75
L 501	එම	ඇස්. සිත්තපතිරන්	එම	0 0 25.87
M 501	එම	ඇන්. සිත්තමාරිමුත්තු සහ කෙනෙක්	එම	0 0 37.25
N 501	එම	සන්තියා අන්තෝනි	එම	0 0 12.12
O 501	එම	සේදරුමු	එම	0 0 21.50
P 501	එම	ඇම. ආවධසන්	ගොඩනැගිලිවලට බිම්කැබලි	0 0 9.75
Q 501	එම	ඇම. කුමරන්	එම	0 0 8.75
R 501	එම	ඇස්. අන්තෝනිප්පාන්දු	එම	0 0 7
S 501	එම	පී. අයිගම්පෙරුමාල් සහ කෙනෙක්	එම	0 0 4.50
T 501	එම	ඒ. අන්තප්පන්	දුමකල	0 0 36.25
U 501	එම	ඒ. පාච්චිකුරේන් අන්තාච්චි	ගොඩනැගිලිවලට බිම්කැබලි	0 0 19.50
V 501	එම	උඩපත්කරේ හින්දුවරු	එම	0 0 4
W 501	එම	කේ. මුත්තුරුක්කි	දුමකල	0 1 10.50
X 501	එම	ඇස්. පෙරියාන්චි	එම	0 0 37.25
Y 501	එම	ඇස්. මුත්තුච්චිරන්	එම	0 1 3.87
Z 501	එම	පී. සන්තියාගුසෙට්ටි අන්තාච්චි	එම	0 1 26
A 502	එම	ඇම. මුත්තුරුක්කි	එම	0 1 33
B 502	එම	උඩපත්කරේ හින්දුවරු	දේවාලේ ඉඩම	0 1 12
C 502	එම	ඒ. මුත්තුරුක්කි සහ කෙනෙක්	දුමකල	0 0 37
D 502	එම	ඇස්. සිත්තරුක්කි	එම	0 1 25.25
6174	එම	ආණ්ඩුව	මුඩු	0 0 20
6175	එම	එම	එම	0 0 5.50
6176	එම	එම	එම	0 0 50
6177	එම	එම	එම	0 0 1.62
7178	එම	එම	එම	0 0 75
6179	එම	එම	එම	0 0 50
6180	එම	එම	එම	0 0 12
6181	එම	එම	එම	0 0 25
6182	එම	එම	එම	0 0 1
6183	එම	එම	එම	0 0 1.50
6184	එම	එම	එම	0 0 5.25
6185	එම	එම	එම	0 0 2.75
6186	එම	එම	එම	0 0 2
6187	එම	එම	එම	0 0 1.50
6188	එම	එම	එම	0 0 11

කො.	ගම.	අයිතියකරු කියන්නා.	අන්දම.	මගන.
				අ. රු. ප.
6189	උඩපත්තරෙසි	ආණ්ඩුව	ඉඩු	0 0 10
6190	එම	එම	එම	0 0 10
6191	එම	එම	එම	0 1 0
6192	එම	එම	එම	0 0 12.75
6193	එම	එම	එම	0 0 1.50
6194	එම	එම	එම	0 0 12.75
6195	එම	එම	එම	1 0 25.50
6196	එම	එම	එම	3 1 26

සියයම් 2,082.

10273 එම ඉල්ලීමකාරයා—ඇස්. සෙම්බලියන්ගම් පිස්මපිසර්. ආණ්ඩුව මුද්‍රණය 7 0 33

8091 එම සියයම් 1,544. ඉල්ලීමකාරයා—ඇන්. කුප්පෙසි පිච්චෙයි. ආණ්ඩුව ගේන සහ පදුරු බිම 15 3 26

කක්සේරු මිල රුපියල් 10යේ සිට 15 දක්වා.

මෙම ඉඩම් ගැණ වැඩිදුර කාරණා සර්වේයර්ස් නරල් උත්තරාන්තරයන්ගෙන්ද, විකිනීමේ කොන්දේසි ගැණ කාරණා වසම් පලාතේ ආණ්ඩුවේ ඒජන්ත උත්තරාන්තරයන්ගෙන්ද දැනගත්ව පුළුවන. ගරුතර ආණ්ඩුකාර උතුමානන්වසන්සේගේ අඤ්චලය, ජේ. ජේ. තෝර්බර්න්, මහලොකාරිස් වෙහෙවර.

No. 1,485, N.W. P.

Colonial Secretary's Office, Colombo, June 5, 1901.

ON Friday, July 19, 1901, at 1 o'clock P.M., the Assistant Government Agent for the Chilaw District will put up for sale or settlement, at his office in Chilaw Kachcheri, the under-mentioned portions of Crown Land, on the terms authorized by Government.

Eighteen allotments of land situated in the Pitigal korale north division of the Chilaw District of the North-Western Province.

Preliminary plan 2,419.

Lot.	Village.	Name of Claimant.	Description.	Extent.			Upset Price per Acre. Rs. c.
				A.	R.	P.	
11228	Eliwitiya	Kirihamy, P. H.	Land suitable for paddy	4	1	28	10 0
P 1179	Do.	Kirihamy, P. H., and others	Field	11	1	34	—
11229	Do.	do.	Chena	2	1	28	10 0
11230	Do.	Crown	Cocoanut garden	1	1	38	15 0
11231	Do.	do.	do.	1	0	32	15 0
11232	Do.	do.	do.	1	2	8	15 0
11233	Do.	do.	do.	1	1	5	15 0
11234	Do.	do.	do.	0	2	26	15 0
11235	Do.	do.	do.	1	0	25	15 0
Q 1179	Do.	Kirihamy and others	do.	8	0	9	15 0
11237	Do.	Crown	do.	0	1	34	15 0
11238	Do.	do.	do.	0	1	18	15 0
11239	Do.	do.	do.	0	3	4	15 0
11241	Do.	do.	Old chena	13	3	12	10 0
11242	Do.	do.	Cocoanut garden	1	3	23	15 0
11243	Do.	do.	do.	1	2	6	15 0
11245	Do.	do.	Old chena	4	0	20	12 50
11247	Do.	do.	Cocoanut garden	2	3	38	15 0

\* Certificate of quiet possession.

Further information respecting these lands may be obtained from the Surveyor-General, and respecting the conditions of sale from the Assistant Government Agent, Chilaw.

By His Excellency the Governor's command,  
J. J. THORBURN,  
for Colonial Secretary.

No. 1,485, N.W. P.

වම් 1901 ක්‍රිස්තු මස 5 වෙනි දින කොළඹ මහලොකාරිස් උත්තරාන්තරයන්ගේ කන්කොරුවේදී.

මෙම ඉඩම් ගැණ වැඩිදුර කාරණා සර්වේයර්ස් නරල් උත්තරාන්තරයන්ගෙන්ද, විකිනීමේ කොන්දේසි ගැණ කාරණා වසම් පලාතේ ආණ්ඩුවේ ඒජන්ත උත්තරාන්තරයන්ගෙන්ද දැනගත්ව පුළුවන. ගරුතර ආණ්ඩුකාර උතුමානන්වසන්සේගේ අඤ්චලය, ජේ. ජේ. තෝර්බර්න්, මහලොකාරිස් වෙහෙවර.

වසම් පලාතේ ආණ්ඩුවේ ආණ්ඩුකාර උතුමානන්වසන්සේගේ අඤ්චලය, ජේ. ජේ. තෝර්බර්න්, මහලොකාරිස් වෙහෙවර.

කො.	ගම.	අයිතියකරු කියන්නා.	අන්දම.	මගන.	අක්කර
				අ. රු. ප.	මිල.
11228	එලිවිටිය	කිරිහාමි පොලිස් මූලාදායියා	විසට කොසින ඉඩම	4 1 28	10
P 1179	එම	එම සහ නවත්අය	කුඹුර	11 1 34	මප්පුව.
11229	එම	එම	ගේන	2 1 28	10
11230	එම	ආණ්ඩුව	පොල්වත්ත	1 1 38	15
11231	එම	එම	එම	1 0 32	15
11232	එම	එම	එම	1 2 8	15
11233	එම	එම	එම	1 1 5	15

නො.	ගම.	අයිතිය කිරීම.	අන්දම.	අක්කර			
				අ. ර. ප.	ප.	ර.	
11234	එළිවිලිය	එම	පොල්වත්ත	0	2	26	15
11235	එම	එම	එම	1	0	25	15
Q 1179	එම	කිරිකාමි සහ නවත් අඟ	එම	8	0	9	15
11237	එම	අඟ්වුල	එම	0	1	34	15
11238	එම	එම	එම	0	1	18	15
11239	එම	එම	එම	0	3	4	15
11241	එම	එම	පරණ රෝත	13	3	12	10
11242	එම	එම	පොල්වත්ත	1	3	23	15
11243	එම	එම	එම	1	2	6	15
11245	එම	එම	පරණ රෝත	4	0	20	12-50
11247	එම	එම	පොල්වත්ත	2	3	38	15

මෙම ඉඩම් ගැණ වැඩිදුර කාරණා පරිබෝධීය කරුණු වන්නාන්සේගෙන්ද, විකිනීමේ කොන්දේසි ගැණ කාරණා වශමදිසාමේ කලාවක උපරිපත්කරන්නාන්සේගෙන්ද දැනගන්නට පුළුවන.

ගරුකර අඟ්වුකාර උතුමානත්වහන්සේගේ අඟුලලෙස,  
ජේ. ජේ. හෝර්බර්න්,  
මහසෙනෙහිපාලීය වෙනුවට.

## LAND SALES IN THE NORTH-CENTRAL PROVINCE.

No. 1,061, N.C. P.

Colonial Secretary's Office,  
Colombo, May 29, 1901.

ON Monday, July 29, 1901, at 12.30 p.m., the Government Agent for the North-Central Province will put up to auction for sale or settlement, at his office in Anuradhapura, the under-mentioned portions of Crown Land, on the terms authorized by Government.

Eighteen allotments of land situated in the Nuwaragampalata division of the Anuradhapura District of the North-Central Province.

### Preliminary plan 837.—Kanadara korale.

Lot.	Village.	Name of Applicant.	Description.	Extent.		Upset Price	
				A. R. P.	Rs. c.		
2577	Pahalapattilewa	Puncha Gama Naide and Sirimala	Thorny jungle fit for paddy, but liable to submersion by Paluwewa	3	3	38	13 50
2578	Neketunuwewa	Kiriya Vel-vidane and Sirimala Lekama	do.	11	0	0	13 50
2578½	Do.	do.	do.	1	2	26	13 50
2579	Do.	do.	do.	12	0	34	13 50
2580	Pahalapattilewa	Kandage Sirale and K. Kapuwa	Thorny jungle fit for cocoanut	2	0	3	10 50
Preliminary plan 1,494.—Kanadara korale.							
4622	Karuwalagaswewa	Nambiya Vidane and others	Low jungle fit for paddy	2	0	9	10 0
Preliminary plan 871.—Nuwaragam korale.							
2673	Kaliwila	S. W. Tikiri Banda of Mahakalattewa	Thorny jungle fit for paddy	29	2	0	13 50
Preliminary plan 1,947.—Nuwaragam korale.							
5757	Kiwulekada	Kappayare Marrikarge Ali	Low jungle fit for paddy	2	2	0	10 0
5758	Do.	do.	do.	1	3	0	10 0
Preliminary plan 1,915.—Nuwaragam korale.							
5633	Mahamankadawala	W. Bairale	High jungle fit for paddy	5	0	23	13 0
Preliminary plan 1,656.—Nuwaragam korale.							
5019	Turuwila	W. Bairale	Scrub fit for cocoanut	1	3	18	10 0
5020	Do.	—	do.	5	3	26	10 0
5021	Do.	—	do.	4	3	25	10 0
5022	Do.	—	do.	4	0	5	10 0
5023	Do.	—	do.	5	1	9	10 0
5024	Do.	—	do.	1	2	8	10 0
5025	Do.	—	do.	0	2	25	10 0
5026	Do.	—	do.	1	0	13	10 0

Claimants to any of these lands must attend the sale and prove their title, if any.

Further information respecting these lands may be obtained from the Surveyor-General, and respecting the conditions of sale from the Government Agent of the North-Central Province.

By His Excellency the Governor's command,

J. J. THORBURN,  
for Colonial Secretary.

No. 1,061, N.C. P.

වස 1901 නවු මැයි මස 29 වෙනි දින කොළඹ මහසෙනසුනාධිපතිවරයාගේ කන්තෝරුවේදී.

උතුරු මැද දිසාවේ ආණ්ඩුවේ ඒරන්තලන්තාන්සේ විසින් මෙහි පහත සඳහන්වන ආණ්ඩු සත්කක ඉඩම් ආණ්ඩුවේ නියෝගවලට ප්‍රකාරයට වස 1901 නවු ජූලි මස 29 වෙනි දිනවූ සඳුදා දවල් 12:30ට අනුරාධ පුර කවිචේරියේදී වෙන්දේසි කර එකුණත්ව හෝ කෙරුණද්වට යෙදෙනවා ඇත.

උතුරු මැද දිසාවේ අනුරාධපුර දිස්ත්‍රික්කේ නුවරගම්පලාය කොට්ඨාසයේ පිහිටා තිබෙන බිම් කැබලි 18ක්. සිතියම 837. කතදරකෝරලේ.

කො.	ගම.	ඉල්ලුම්කාරයා.	අන්දම.	මහත. අ. රු. ප.	අක්කර ගක මිල. රු. ශ.
2577	පහලපව්විලාව	පුත්වාගමකයියේදේ සහ සිරිමලා	විසව සුදුසු කටුකැලේ හුවුත් පාච්චුවේ වතු රට යවවෙන්ව පුච්චන්ස	3 3 38	13 50
2578	තැකතුචුව	කිරියාවෙල්විදුගේ සහ සිරිමලා ලේකම	එම	11 0 0	13 50
2578½	එම	එම	එම	1 2 26	13 50
2579	එම	එම	එම	12 0 34	13 50
2580	පහලපව්විලාව	කන්දගේ සිරිල සහ කේ. කපුවා	පොල් වැව්වට සුදුසු කටුකැලේ	2 0 3	10 50
4622	කරුවලගස්වැව	සිතියම 1,494. නම්බියාවෙල්විදුගේ සහ තවත්	ලඳු කැලේ, විසව සැගේ	2 0 9	10 0
2673	කලිවිල	සිතියම 871. නුවරගම්කෝරලේ. මහකලන්තැවේ ඇස්. ඔබ්බිවි. විකිරිබත්තා	විසව සුදුසු කටු කැලේ	29 2 0	13 50
5757	කිවුලේකඩ	සිතියම 1,947. කරපායාගේ මිරික්කාරගේ අලිකඩ	ලඳු කැලේ, විසව සැගේ	2 2 0	10 0
5758	එම	එම	එම	1 3 0	10 0
5633	මහමාන්කඩවල	සිතියම 1,915. ඔබ්බිවි. බසිරල	—	5 0 23	13 0
5019	තුරුවිල	සිතියම 1,656. —	කටුපත් බිම, පොල් වැව්වට සුදුසු	1 3 18	10 0
5020	එම	—	එම	5 3 26	10 0
5021	එම	—	එම	4 3 25	10 0
5022	එම	—	එම	4 0 5	10 0
5023	එම	—	එම	5 1 9	10 0
5024	එම	—	එම	1 2 8	10 0
5025	එම	—	එම	0 2 25	10 0
5026	එම	—	එම	1 0 13	10 0

මෙම ඉඩම් ගැණ යම් අයිතිවාසිකමක් තිබෙනම්, විනිනීමේ දිනෙදී පැමිණ එය මජපුකර හිමිවනට බිහාය.

මෙම ඉඩම් ගැණ වැඩිදුර කාරණා සර්වේශර්චනරුල්ලන්තාන්සේගෙන්ද, විනිනීමේ කොන්දේසිය ගැණ වැඩිදුර කාරණා උතුරු මැද දිසාවේ ආණ්ඩුවේ මහඒරන්තලන්තාන්සේගෙන්ද දැනගන්නට පුළුවන.

ගරුකර ආණ්ඩුකාර උතුරු මහත්මකන්සේගේ ආඥාවලෙස,  
ජේ. ජේ. කෝර්බර්න්,  
මහසෙනසුනාධිපති වෙනුවට.

No. 1,062, N.C. P.

Colonial Secretary's Office,  
Colombo, May 29, 1901.

ON Wednesday, August 7, 1901, at 12.30 P.M., the Government Agent for the North-Central Province will put up to auction for sale or settlement, at his office in Anuradhapura, the under-mentioned portions of Crown Land on the terms authorized by Government.

Twenty-five allotments of land situated in the Nuwaragampalata division of the Anuradhapura District of the North-Central Province.

Preliminary plan 1,425.—Willachchiya korale.

Lot.	Village.	Name of Applicant.	Description.	Extent. A. R. P.	Upset Price per Acre. Rs.
4406	Tandankulama	S. Kurusu Pedru	Low jungle fit for paddy	3 1 21	10
3238	Ihalagalgiriyaagama	Preliminary plan 1,118.—Willachchiya korale. W. A. Banda of Ambagehena	Low jungle fit for paddy	0 3 38	10
3487	Hinhabarawewa	Preliminary plan 1,170.—Willachchiya korale. L. Wannakurale of Ambagehena	High jungle fit for paddy	1 1 5	13
4031	Naiwewa	Preliminary plan 1,338.—Willachchiya korale. D. Ranhami Appuhami	Low jungle fit for paddy	10 1 39	10

Lot.	Village.	Name of Applicant.	Description.	Extent.			Upset Price
				A.	R.	P.	per Acre. Rs.
4668	Adampane	Preliminary plan 1,507.—Willachchiya korale. Sinnate Vedarala	Garden leased to applicant	0	2	23	50
B 126	Ambagahawewa	Preliminary plan 1,522.—Willachchiya korale. Dammajoti Unnanse	Scrub fit for cocoanut	4	1	20	10
2030	Dunupotagama	Preliminary plan 552.—Willachchiya korale. Jayaturala Korala	Low jungle fit for paddy	10	3	26	10
2258	Palugama	Preliminary plan 678.—Willachchiya korale. Kalinguwa Vel-Vidane	Low jungle fit for paddy	5	3	8	11
2713	Badahelaranoruwa	Preliminary plan 888.—Willachchiya korale. Menikage Naide	Low jungle fit for paddy	3	1	5	10
4547	Galewewa	Preliminary plan 1468.—Willachchiya korale. K. Welate	Open land fit for cocoanut	2	1	21	20
4666	Potanegama	Preliminary plan 1,506.—Willachchiya korale. Sinna Vel-Duraya	Jungle fit for garden and for paddy	0	1	32	10
5289	Potanegama	Preliminary plan 1770/92.—Willachchiya korale. Potta Vel-Duraya Abadda	Abandoned garden, being scrub and open land fit for cocoanut	0	1	39	15
2117	Karambewa	Preliminary plan 605.—Willachchiya korale. Wela PEDIYA	High jungle fit for paddy	8	3	21	10
2831	Hiriyalegama	Preliminary plan 967.—Willachchiya korale. Senduwa PEDIYA	Low jungle fit for paddy	0	3	37	10
2057	Talgaswewa	Preliminary plan 563.—Willachchiya korale. Vel-vidanage Kapuruhami and another	Low jungle fit for paddy	5	0	20	20
2257	Pahalaragahawewa	Preliminary plan 677.—Willachchiya korale. Pinhami Vel-vidane	High jungle fit for paddy	15	3	0	15
2254	Katupatwewa	Preliminary plan 675.—Willachchiya korale. Pinhami Vel-vidane	High jungle fit for cocoanut	0	2	29	10
4242	Katupatwewa	Preliminary plan 1,394.—Willachchiya korale. W. Appurala	High jungle fit for paddy	3	0	23	10
4281	Katupatwewa	Preliminary plan 1,399.—Willachchiya korale. K. Kapuruhami	Open land fit for building site	0	2	32	10
2256	Timbiriwewa	Preliminary plan 676.—Willachchiya korale. Jayaturala, late Korala	High jungle fit for paddy	11	2	23	20
5512	Do.	Preliminary plan 1,868.—Willachchiya korale. L. PUNCHIRALA	Thorny jungle fit for paddy	5	0	6	20
4717	Horiwila	Preliminary plan 1,526.—Willachchiya korale. Attadassi Unnanse	Low jungle fit for cocoanut	1	2	18	10
2250	Dangollewa	Preliminary plan 674.—Willachchiya korale. K. Menikrala and others of Ittikulama	Low jungle fit for paddy	6	0	5	10
3292	Ihalawewa	Preliminary plan 1,140.—Willachchiya korale. Mudalihami Setangirala	Low jungle fit for paddy	5	2	0	10
4033	Millegollewa	Preliminary plan 1,339.—Willachchiya korale. Sinnate Lekama	Part forest and part cleared, fit for paddy	5	3	36	12

Claimants to any of these lands must attend the sale and prove their title, if any.

Further information respecting these lands may be obtained from the Surveyor-General, and respecting the conditions of sale from the Government Agent of the North-Central Province.

By His Excellency the Governor's command,

J. J. THORBURN,  
for Colonial Secretary.

No. 1,062, N.C. P.

විෂි 1901 ක්වු මැති මස 29 වෙනි දින කොළඹ

මහසෞඛ්‍යාධිපතිතුමාණන්ගේ කන්තෝරුවේදී.

ආරු මැදදිසාවේ ආණ්ඩුවේ එරත්නලක්ෂ්‍යාණන්ගේ විසින් ගම්පහ සඳහන්වෙත ආණ්ඩුව සන්තක ඉඩම් ආණ්ඩුවේ නියෝගවලට ප්‍රකාරව විෂි 1901 ක්වු අගෝස්තු මාසෙ 7 වෙනි දින බදාදා දවල් දෙලකාපාරට අනුරධපුර කළුමිහිණියේදී වෙන්දේසිකර වඩාණයට නොහොත් බේරුන්කරගන්නට ගෙදෙනවා ඇත.

ආරු මැදදිසාවේ අනුරධපුර පලාතේ නුවරගම්පලාන කොඩාසගේ පිහිටා තිබෙන ඩම්කැබලි 25ක්.

සිතියම 1,425. විලම්පිතයෝරලේ.

කො.	ගම.	ඉල්ලුම්කාරයා.	අක්දම.	මහන.	අක්කර
				අ. රු. ප.	යක මිල
4406	කන්දන්කුලම	ඇස්. කුරුපුපේදුරු සිතියම 1,118.	විසට සුදුසු ලදුකැලේ	3 1 21	10
3238	ඉලලගල්ලිතිරියගම	අම්බැහැවේ ඩබ්ලිම්. ඒ. බන්ධා	එම	0 3 38	10

නො.	ගම.	ඉල්ලුම්කාරයා.	අත්දම.	මසක. අ. රු. ප.	අත්කර රු.
3487	සීන්කඩරවැව	සීනියම 1,170. අඹගැහැවේ ඇල්. වත්තකුරු	විසට සුදුසු අත්දඩුවාකැලේ	1 1 5	13
4031	නසිවැව	සීනියම 1,338. කී. රත්නාම් අප්පුනාම්	විසට සුදුසු ලදුකැලේ	10 1 39	10
4668	අඩිපොහේ	සීනියම 1,507. සීන්කොහේ වෙදරු	ඉල්ලුම්කාරයාට බදුදීතිබෙන වත්ත	0 2 23	50
B 126	අඹනහවැව	සීනියම 1,522. බමමපෝතිලත්තාන්සේ	පොල්වැව්මට සුදුසු ලදුකීම	4 1 20	10
2030	අතුපොහගම	සීනියම 552. ජයතුරු කෝරල	විසට සුදුසු ලදුකැලේ	10 3 26	10
2258	පාඨගම	සීනියම 678. කලිඟුම වෙල්විදුහේ	විසට සුදුසු කැලේ	5 3 8	11
2713	බඩහැරුත්තෝරුව	සීනියම 888. මැනියාගේ නසිදු	එම	3 1 5	10
4547	ගලේවැව	සීනියම 1,468. කේ. වේලාහේ	පොල්වැව්මට සුදුසු පිච්චි වනිකීම	2 1 21	20
4666	පොහොසේගම	සීනියම 1,506. සීන්කා වෙල්දුරයා	විසට සහ වත්තකට සුදුසු කැලේ	0 1 32	10
5289	එම	සීනියම 1770/92. පොහොසේ වෙල්දුරයාගේ අබද්ද	පොල්වැව්මට සුදුසු ලත්ද සහ පිරිවනිකීම ඇතුළුව අත්දැර දමා තිබෙන වත්ත	0 1 39	15
2117	කරවැව	සීනියම 605. වේලා පේතිත	විසට සුදුසු අත්දඩුවා කැලේ	8 3 21	10
2831	හිරියාලේගම	සීනියම 967. සේන්ද්‍රවා පේතිත	විසට සුදුසු ලදුකැලේ	0 3 37	10
2057	තල්ගස්වැව	සීනියම 563. වෙල්විදුහේගේ කපුරුහාමි සහ තවත් අයෙක්	එම	5 0 20	20
2257	පහල මාරගහවැව	සීනියම 677. පිත්තාමි වෙල්විදුහේ	විසට සුදුසු අත්දඩුවාකැලේ	15 3 0	15
2254	කටුපත්වැව	සීනියම 675. එම	පොල්වැව්මට සුදුසු අත් දඩුවා කැලේ	0 2 29	10
4242	එම	සීනියම 1,394. ඩබ්ලිව්. අප්පුරු	විසට සුදුසු අත්දඩුවා කැලේ	3 0 23	10
4231	එම	සීනියම 1,399. කේ. කපුරුහාමි	ගෙ නමකට සුදුසු පිරිවනි සම	0 2 32	10
2256	තිසිරිවැව	සීනියම 676. ජයතුරු හිටපු කෝරල	විසට සුදුසු අත්දඩුවාකැලේ	11 2 23	20
5512	එම	සීනියම 1,868. ඇල්. පුත්විල	විසට සුදුසු කටුකැලේ	5 0 6	20
4717	හොරිල	සීනියම 1,526. අත්වස්සි උත්තාන්සේ	පොල්වැව්මට සුදුසු ලදු කැලේ	1 2 18	10
2250	දන්ගොල්ලාව	සීනියම 674. කේ. මැනිත්තරු සහ තවත් අය	විසට සුදුසු ලදුකැලේ	6 0 5	10
3292	ඉහලවැව	සීනියම 1,140. මුදලිහාමිගේ සිතසිරු	එම	5 2 0	10
4033	මල්ලගොල්ලාව	සීනියම 1,339. සීන්කාහේ ලේකම	විසට සුදුසු කොටසක් එලිකර තිබෙන සහ කොටසක් මුක ලාන් සහ සම	5 3 36	12

මෙම ඉඩම් ගැණ අයිතිවාසිකම් ඇත්තාවූ අය සිටින්නම් ඔවුන් විනිනිමේ දිනේදී පැමිණ ඔවුන්ගේ අයිතිවාසිකම් ඔප්පුකර තිබින්නට ඕනෑම.

මෙම ඉඩම් ගැණ වැඩිදුර කාරණා සර්වේඤ්ච්ඡකරලීඋත්තාන්සේගෙන්ද, විනිනිමේ කොන්දේසිය ගැණ උතුරුමැද දිසාවේ ආණ්ඩුවේ ඒජන්තලත්තාන්සේගෙන්ද දැනගන්නට පුළුවන.

ගරුකර ආණ්ඩුකාර උතුමානන්වකන්සේගේ ආඥාවලෙස,

ජේ. ජේ. හෝර්බර්ත්,  
මහසෙනෙකාරිස් වෙසුවට.



No. 1,063, N.C. P.

Colonial Secretary's Office,  
Colombo, May 29, 1901.

ON Tuesday, July 23, 1901, at 1.30 P.M., the Government Agent for the North-Central Province will put up to auction for sale or settlement, at his office in Anuradhapura, the under-mentioned portions of Crown Land, on the terms authorized by Government.

Five allotments of land situated in the Kalagampalata division of the Anuradhapura District of the North-Central Province.

Lot.	Village.	Name of Claimant.	Description.	Extent. A. R. P.	Upset Price
					per Acre. Rs.
Preliminary plan 1,331.—Kalagam korale. Applicant—Nil.					
4023	Elagamuwa	Banhami Vedarala	Cocoanut garden	1 2 14	—*
Preliminary plan 1,661—Kalagam korale. Applicant—J. E. Mudiyanse and Wannihami Vel-vidane.					
5032	Pallekagama	Banda, late Arachchi, and others	Paddy field	4 2 33	—*
5033	Do.	do.	do.	0 0 12	—*
5034	Do.	do.	do.	0 0 10	—*
Preliminary plan 1,358—Kalagam korale. Applicant—Nil.					
4078	Attikulama	Crown	Waste land containing rocks and forest	1 0 29	10

\* Certificate of quiet possession.

Claimants to any of these lands must attend the sale and prove their title.

Certificates of no claim by the Crown will be issued on application to the Government Agent for them, and on depositing the fees therefor.

Further information respecting these lands may be obtained from the Surveyor-General, and respecting the conditions of sale from the Government Agent of the North-Central Province.

By His Excellency the Governor's command,

J. J. THORBURN,  
for Colonial Secretary.

No. 1,063, N.C. P.

වර්ෂ 1901 ජූලි මස 27 වෙනි දින කොළඹ

මහසෙනෙට්ටු ජනරජයේ කන්තෝරුවේදී.

උතුරු මැද දිසාවේ ආණ්ඩුවේ ඒජන්ත ජනරජයේ විසින් මෙහි පහත සඳහන් වෙන ආණ්ඩුව සත්කම ඉඩම් ආණ්ඩුවේ නියෝගවල ප්‍රකාරයට වර්ෂ 1901 ජූලි මස 23 වෙනි දින වූ අනතුරුවාදු පස්වරු එකතුවර පෙරාට්ට අනුරාධපුරේ කවිවෙරියේදී වෙන්දේසි කර විකුණන්නට නොහොත් කෙරුම්කරගන්නට යෙදෙනවා ඇත.

උතුරු මැද දිසාවේ අනුරාධපුර පලාතේ කලාගම් පලාත කොට්ඨාසයේ පිහිටා තිබෙන බිම් කැබලි 5 ක්.

සිතියම 1,331. කලාගම් කෝරළේ. අයිතිකම කියන්නා—රත්නාම් වෙදරු. අක්කර

නො.	ගම.	ඉල්ලුම්කරුගේ නම.	අන්දම.	අරු. ප.	අක්කර සහ මිල. රු.
4023	ඇලගොවුව	—	පොල්වත්ත	1 2 14	බුක්කි සැලස් විෂම් ඔප්පුවක් දෙන පිහිස

සිතියම 1,661. අයිතිකම කියන්නා—බංඩාහිටිපු ආරච්චිල සහ තවත් අය.

නො.	ගම.	අයිතිකම කියන්නා—	අන්දම.	අරු. ප.	අක්කර
5032	පල්ලේකොහම	චේ. ජී. බුද්ධන්දේ සහ වත්ති	කුඹුර	4 2 33	එම
5033	එම	තාමි වෙල්ලිප්පුගේ	එම	0 0 12	එම
5034	එම	එම	එම	0 0 10	එම

සිතියම 1,358. කලාගම් කෝරළේ. අයිතිකම කියන්නා—රත්නන්තක.

නො.	ගම.	අයිතිකම කියන්නා—	අන්දම.	අරු. ප.	අක්කර
4078	අච්චිකුලම	—	බුඩුබිම, ගල් සහ බුකලාගන් තිබේ	1 0 29	10

මෙම ඉඩම්වලට මොනම අයිතිවාසිකම් ඇති අය සිටින්නම් ඔහුන් විකිනීමේ දිනට පෑමට ඔවුන්ගේ අයිතිවාසිකම් ඔප්පු කර සිටින්නට ඕනෑය.

ඒජන්ත ජනරජයේගෙන් බුක්කි සැලස්වීමේ ඔප්පු ඉල්ලුම්කර ගාස්තුව ගෙවි විට ඔප්පු දෙන්නට සලස් වනවා ඇත.

මෙම ඉඩම් ගැණ වැඩිදුර කාරණා සර්වේශ්වර්පන ජනරජයේගෙන්ද, විකිනීමේ කොන්දේසි ගැණ කාරණා උතුරු මැද දිසාවේ ආණ්ඩුවේ ඒජන්ත ජනරජයේගෙන්ද දැනගන්නට පුළුවන.

කරුණර ආණ්ඩුකාර උතුරු මහනුවෙහිදී ආඥා ලෙස,  
චේ. චේ. කෝර්චරිස්,  
මහසෙනෙට්ටු වෙනුවට.

No. 1,064, N.C. P.

Colonial Secretary's Office,  
Colombo, May 30, 1901.

ON Friday, August 2, 1901, at 12.30 P.M., the Government Agent for the North-Central Province will put up to auction for sale or settlement, at his office in Anuradhapura, the under-mentioned portions of Crown Land, on the terms authorized by Government.

Twenty-six allotments of land situated in the Nuwaragam palata division of the Anuradhapura District of the North-Central Province.

Lot.	Village.	Name of Applicant.	Description.	Extent.		Upset Price per Acre.	
				A.	R. P.	Rs.	c.
5605½	Tammannegama	Ukku Banda, Acting Arachchi, and others	Low jungle fit for paddy	1	0 23	25	0
3916	Amunukole	—	Low jungle fit for cocoa-nut	0	1 35	30	0
3917	Do.	(Claimant—Crown and Appuhamy)	Cocoanut garden	0	1 32	25	0
2700	Taranagollegama	S. W. Punchirala	Low jungle fit for paddy	0	2 22	10	0
5125	Hurigaswewa	—	Field (encroachment by Pinhami of Ihala Hammillewa)	0	2 30	10	0
3028	Kelediwulwewa	K. W. Ukku Banda and K. Kirihami	High jungle fit for paddy	2	0 4	25	0
4985	Kelediwulwewa	D. Ukku Banda, WewaLekame	Low jungle fit for garden	10	2 30	10	0
2962	Nawagattagama	C. Punchirala	Low jungle fit for paddy	4	3 39	20	0
5214	Nawagattagama	Appuralage Menikrale	Low jungle fit for paddy	1	1 2	20	0
5215	Do.	—	Field (encroachment by Appuralage Banda)	0	1 17	20	0
5134	Rajjallegama	Nambirale Vel-vidane and others	Jungle fit for paddy	4	2 2	20	0
5136	Do.	A. Wannihami and others	Field (encroachment by Punchirala Arachchi, &c.)	1	0 0	20	0
3622	Palugaswewa	Banda Vel-vidane	Cleared land fit for paddy	1	3 11	10	0
3755	Alutwewa	Undiya Lekamage Kapurula	Jungle, marshy land	1	0 23	20	0
4048	Medagama	D. Appuhami	Low jungle fit for paddy	4	0 32	20	0
4049	Pottegama	do.	do.	3	0 0	20	0
4052	Medagama	D. Appuhami	Low jungle fit for paddy	2	3 28	20	0
3738	Galmaduwa	Kaluhamige Nambirala	Jungle fit for paddy	5	2 32	20	0
5117	Galmaduwa	Banda Vel-vidane	Low jungle fit for garden	2	1 8	20	0
5118	Do.	do.	do.	1	0 38	20	0
4996	Pottegama	D. K. Banda	Low jungle fit for paddy	8	1 32	20	0
3649	Nikawewa	K. Vannihami	Scrub fit for paddy	4	3 23	10	0
3713	Ihala Hammillewa	Bandiralage Mudiyanse	Scrub fit for paddy, but said to be liable to submersion	1	1 0	10	0
3706	Wavulatiyagama	Menikralage Ukkurula	Scrub fit for paddy	4	3 10	10	0
A 124	Pahala Hammillewa	W. Mudalihami and another	Field (encroachment by Pinhami Anumetirala and others)	0	0 13	25	0
B 124	Do.	—	Field (encroachment by Pinhami Vel-vidane and others)	0	0 36	25	0

Claimants to any of these lands must attend the sale and prove their title, if any.

Further information respecting these lands may be obtained from the Surveyor-General, and respecting the conditions of sale from the Government Agent of the North-Central Province.

By His Excellency the Governor's command,  
J. J. THORBURN,  
for Colonial Secretary.

No. 1,064, N.C. P.

වර්ෂ 1901 ජූනි මාස 30 වෙනි දින කොළඹ

මහරජයාගේ ජනපතිවරයාගේ කාර්යාලයේදී.

උතුරුමැද දිසාවේ ආණ්ඩුවේ ඒකකවලින් සමන්විත වෛද්‍ය සහකාරවරුන්ගේ සේවයට සහභාගී වීමට අදාළව නියෝගවලට ප්‍රකාරයට වර්ෂ 1901 ජූනි මස 2 වෙනි දිනට සිකුරුදු දවල් දෙදෙනෙකුට අනුබන්ධයක් ලෙසින් වෛද්‍ය සහකාරවරුන්ගේ සේවයට නොගොස් කේරුන්කරයෙන්ම සේවයට යොමුවීමට අදාළව.

උතුරුමැද දිසාවේ අනුබන්ධයට පලායේ නුවරගම පලාත කොමිස්නරවරයාගේ විනිසා කිවෙහ බිම්කැබලි 26ක්. සිතියම 1,906. එපරාටෙලකෝරලේ. අයිතියම කිවෙහා—රජසත්කක. අක්කර මහක. සක මිල. රු.

නො.	මම.	ඉල්ලුම්කාරයා.	අත්දම.	මහක. අ. රු. ප.	සක මිල. රු.
5605½	කම්මැත්තේගම	උක්කුබන්ධා වැඩබලන ආරම්භිල සිතියම 1,316.	ලදුකැලේ, පියව සැහේ	1 0 23	25
3916	අවුනුකොලේ	—	පොල් වැව්වට සුදුසු ලදු කැලේ	0 1 35	30
3917	එම	අයිතියම කිවෙහා—රජසත්කක සහ අප්පුහාමිව.	පොල්වත්ත	0 1 32	25
2700	කරකොලේලේගම	සිතියම 884. අයිතියම කිවෙහා—රජසත්කක. ඇස්. බබ්ලිව. පුංචිරුල සිතියම 1,693/17.	ලදුකැලේ, පියව සැහේ	0 2 22	10
5125	හුරිගස්වැව	—	ඉහල කම්මිල්ලාවේ පින් කාම් විසින් අල්ලාගන සිටින කුඹුර	0 2 30	10
3028	කැලේදිවුල්වැව	සිතියම 1,083. කේ. බබ්ලිව. උක්කුබන්ධා සහ ඇර. කිරිහාමි	අත්දමුවාව, පියව සැහේ	2 0 4	25
4985	එම	සිතියම 1,644. ඩී. උක්කුබන්ධා වැවුල්ලකම	ලදු කැලේ, වත්තව සැහේ	10 2 30	10
2962	කවගස්තේගම	සිතියම 1,052. සී. පුත්තරුල	ලදුකැලේ, පියව සැහේ	4 3 39	20
5214	එම	සිතියම 1,732/54. අප්පුරුලයේ මැතික්කරු	එම	1 1 2	20
5215	එම	—	අප්පුරුලයේ බංඩා විසින් අල්ලාගන කිවෙහ කුඹුර	0 1 17	20
5134	රජ්ජලේලේගම	සිතියම 1,694/18. කම්බරුවෙල්විදයේ සහ කවත් ඒ. වත්තියාමි සහ කවත්	කැලේ, පියව සැහේ පුංචිරුල ආරම්භිල සහ කවත් අග විසින් අල්ලාගන කිවෙහ කුඹුර	4 2 2	20
5136	එම	—	—	1 0 0	20
3622	පඵගස්වැව	සිතියම 1,212. බංඩාවෙල්විදයේ	එලිකරපු ඉඩම, පියව සැහේ	1 3 11	10
3755	අඵත්වැව	සිතියම 1,269. උත්තියලේකමගේ කපුරුල	කැලේ, දියසිරු ඉඩම	1 0 23	20
4048	මැදගම	සිතියම 1,348. ඩී. අප්පුහාමි	ලදුකැලේ, පියව සැහේ	4 0 32	20
4049	පොත්තේගම	එම	එම	3 0 0	20
4052	මැදගම	සිතියම 1,350. එම	එම	2 3 28	20
3738	ගල්වඩුව	සිතියම 1,259. කඵකාමිගේ කම්බරුල	කැලේ, පියව සැහේ	5 2 32	20
5117	එම	සිතියම 1,690/14. බංඩා වෙල්විදයේ	ලදු කැලේ, වත්තව සැහේ	2 1 8	20
5118	එම	එම	එම	1 0 38	20
4996	පොත්තේගම	සිතියම 1,648/3. ඩී. කේ. බන්ඩා	ලදු කැලේ, පියව සැහේ	8 1 32	20
3649	නිකවැව	සිතියම 1,219. කේ. වත්තියාමි	කටුපත්කැලේ, පියව සැහේ	4 3 23	10
3713	ඉහලකම්මිල්ලාව	සිතියම 1,242. බන්ඩරුලයේ මුදියන්සේ	කටුපත් කැලේ, පියව සැහේ, නුවන් වගරව ගවගස්ව පුඵවකැසි කියතමා	1 1 0	10
3706	වවුල්අපියාගම	සිතියම 1,239. මැතික්කරුලයේ උක්කුරුල	කටුපත් කැලේ, පියව සැහේ	4 3 10	10

නො.	ගම.	ඉල්ලුම්කාරයා.	අයදුම.	අක්කර මහඟ. සක මිල. අ. රු. ප. රු.
A 124	පහලකම්මිල්ලාව	සිතියම 1,241. ඩබ්ලිව්. මුදලිකම් සහ කවත් කෙනෙක්	පිත්තම් අනුමැතියල සහ කවත් අස විසින් අල්ලා ගත තිබෙන කුඹුර	0 0 13 25
B 124	එම	එම	පිත්තම් වෙල්ලවිදුනේ සහ කවත් අස විසින් අල්ලා ගත තිබෙන කුඹුර	0 0 36 25

මෙම ඉඩම්වලට මොනම අයිතිවාසිකම් ඇති අස සිටින්නම් ඔවුන් විකිනීමේ දිනෙහි පැමිණ ඔවුන්ගේ අයිතිවාසිකම් මරපුකර සිටින්නට බැහැය.

මෙම ඉඩම් ගැණ වැඩිදුර කාරණා සර්වේශර්ථකරුලු රුක්කාන්තේගෙන්ද, විකිනීමේ කොන්දේසි ගැණ කාරණා ලදුරුමැද දිසාවේ ආණ්ඩුවේ ඒජන්තරුක්කාන්තේගෙන්ද දැනගන්නට පුළුවන.

ගරුකර ආණ්ඩුකාර උතුමානන්වතන්තේගේ ආඥා ලෙස,  
ජේ. ජේ. කෝර්බර්න්,  
මහසෙනුකාරිය වෙනුවට.

No. 1,065, N.C. P.

Colonial Secretary's Office,  
Colombo, May 30, 1901.

ON Tuesday, July 23, 1901, at 12.30 P.M., the Government Agent for the North-Central Province will put up to auction for sale or settlement, at his office in Anuradhapura, the under-mentioned portions of Crown Land, on the terms authorized by Government.

Eighteen allotments of land situated in the Kalagampalata division of the Anuradhapura District of the North-Central Province.

Lot.	Village.	Name of Applicant.	Description.	Extent. A. R. P.
Preliminary plan 1,864.—Maminiya korale. Claimant—Crown.				
5492	Mahakekiranja	Wannihami ex-Vel-vidane and others	Low jungle fit for paddy or for cocoanut	7 3 5
Preliminary plan 789.—Maminiya korale. Claimant—Crown and villagers.				
2464	Ganewalpol	—	Low jungle fit for paddy	1 0 23
2465	Do.	—	do.	2 0 14
2466	Do.	—	do.	3 1 9
2467	Do.	—	Open land fit for paddy or for cocoanut	1 3 11
2468	Do.	—	do.	1 1 9
Preliminary plan 1,949.—Maminiya korale. Claimant—Crown.				
5763	Kirimetiyyawa	J. H. Kapuwa Henaya	Low jungle fit for paddy	3 2 38
Preliminary plan 1,932.—Kalagam korale. Claimant—Crown.				
5711	Panakaduwegane	Silpage Kiriya Ranadipatiya	Jungle fit for paddy	4 0 7
5712	Do.	do.	do.	4 1 26
Preliminary plan 1,930.—Negampaha korale. Claimant—Crown.				
5704	Ihalagalatabendiwewa	Kapuwa Vel-panikkiya and another	Chena fit for paddy	2 3 30
Preliminary plan 1,931.—Negampaha korale. Claimant—Crown.				
5705	Galegoda Kumbukwewa	Cassim Lebbe, Vel-vidane, of Negama	Scrub jungle fit for paddy	1 2 24
5706	Do.	do.	Paddy field—encroachment by A. Rahiman and others	0 0 31
5707	Do.	do.	do.	0 0 23
5708	Do.	do.	do.	0 3 29
5709	Do.	Cassim Lebbe, Vel-vidane, and another	Scrub jungle fit for paddy	2 2 35
Preliminary plan 1,959.—Negampaha korale. Claimant—Crown.				
5782	Bulwewa	N. B. Panchirale and others	High jungle fit for paddy	19 3 32
Preliminary plan 906.—Negampaha korale. Claimant—Crown.				
2742	Galmediyawa	Panchirala Appuhami	Low jungle fit for paddy	3 1 16
Preliminary plan 939.—Negampaha korale. Claimant—Crown.				
2793	Mahaniyamgama	Abdul Rahiman Lebbe and others	Low jungle fit for paddy	3 0 25

Upset price,—Rs. 10 per acre.

Claimants to any of these lands must attend the sale and prove their title, if any.

Further information respecting these lands may be obtained from the Surveyor-General, and respecting the conditions of sale from the Government Agent of the North-Central Province.

By His Excellency the Governor's command,

J. J. THORBURN,  
for Colonial Secretary.

No. 1,065, N.C. P.

මහ 1901 කවු මැයි මස 30 වෙනි දින නොලඹි  
මහසෙනෙවුකාරිස්ලත්තාන්සේනේ කන්යෝරුවේදින.

උතුරු මැද දිසාවේ ආණ්ඩුවේ ඒජන්ත ජනරාල්වරයා විසින් මෙහි පහත සඳහන් වූ ආණ්ඩුව සභාකරු ඉඩම් ආණ්ඩුවේ නියෝගවල ප්‍රකාරයට මහ 1901 කවු ජූලි මස 23 වෙනි දින වූ අභ්‍යන්තර වැටුප් දවල් 12.30 ට අනු රාජ්‍ය මහලේ වෙස්දේසිකර විකුණුවට නොගොස් මෙහි රැකීරුණු දෙයට ගෙදෙනවා ඇත.

උතුරු මැද දිසාවේ අනුරාධපුර දිස්ත්‍රික්කේ කලාගම් පලාත කොට්ඨාසයේ පිහිටා තිබෙන බිම් කැබලි 18 ක්. සිතියම 1,864. මාමිනිකා කෝරලේ. අයිතිකම් කියවන්නා:—රාජසත්තක. අක්කර මහත. ගනුම්ල.

නො.	ගම.	ඉල්ලුම්කාරයා.	අන්දම.	අ. රු. ප.	රු.
5492	මහකැකිරව	වන්තිහාමි හිටපු වෙල්විදුනේ සහ තවත්	ලඳුකැලේ විසට නොගොස් පොල්වලට සෑහේ	7	3 5 10
		සිතියම 789. අයිතිකම් කියවන්නා:—රාජසත්තක සහ ගම්බුන්ව.			
2464	ගණේවල්පොල	—	ලඳුකැලේ විසට සෑහේ	1	0 23 10
2465	එම	—	එම	2	0 14 10
2466	එම	—	එම	3	1 9 10
2467	එම	—	එලිමහන් ඉඩම, විසට නොගොස් පොල් වලට සෑහේ	1	3 11 10
2468	එම	—	එම	1	1 9 10
		සිතියම 1,919. අයිතිකම් කියවන්නා:—රාජසත්තක.			
5763	කිරිමැවියාව	ජේ. එච්. කපුචාණේසහ සිතියම 1,932. කලාගම්කෝරලේ.	ලඳුකැලේ, විසට සෑහේ	3	2 38 10
5711	පහාකඩුවාගණේ	සිල්පාණේකිරිසා රත්අයිසතිකා	කැලේ, විසට සෑහේ	4	0 7 10
5712	එම	එම	එම	4	1 26 10
		සිතියම 1,930. නැගම්පහකෝරලේ.			
5704	ඉහලගලව බැඳිවැව	කපුචා වෙල්පනික්කියා සහ තවත් කෙනෙක්	සේන විසට සෑහේ	2	3 30 10
		සිතියම 1,931.			
5705	ගල්ගොඩකුඹුක් වැව	නැගම් කාසිමලෙහිමේ වෙල්විදුනේ	කටුපත්කැලේ, විසට සෑහේ	1	2 24 10
5706	එම	එම	කුඹුර, ඒ. රකිමත් සහ තවත් අය විසින් අල්ලාගෙන තිබෙන	0	0 31 10
5707	එම	එම	එම	0	0 28 10
5708	එම	එම	එම	0	3 29 10
5709	එම	කාසිමලෙහිමේ වෙල්විදුනේ සහ තවත් කෙනෙක්	කටුපත්කැලේ, විසට සෑහේ	2	2 35 10
		සිතියම 1,959.			
5782	මුල්කැව	ඇන්. ඩී. පුත්විතල සහ තවත්	අන්දමුවාව, විසට සෑහේ	19	3 32 10
		සිතියම 906.			
2742	එම	පුංචිරුඅප්පුහාමි	ලඳුකැලේ, විසට සෑහේ	3	1 16 10
		සිතියම 939.			
2793	මහනියන්ගම	අම්පල් රකිමාන්ලෙහිමේ සහ තවත්	එම	3	0 25 10

මෙම ඉඩම් ගැණුණු අයිතිවාසිකමක් තිබෙනම්, විකිනීමේ දිනේදී පැමිණ එය මජ්ජකර හිමිත්තට හිඟය.

මෙම ඉඩම් ගැණුණු වැඩිදුර කාරණා සර්වේච්ඡර්ජනාත්මකයන්ගේද, විකිනීමේ කොන්දේසි ගැණු වැඩිදුර කාරණා උතුරු මැද දිසාවේ ආණ්ඩුවේ මහඒජන්ත ජනරාල්වරයා විසින් දෙනු ලබන ප්‍රථමය.

රාජකර ආණ්ඩුකාර උතුරු මහලේ සේනාපතිගේ ආඥාව ලෙස,  
ජේ. ජේ. කෝර්ට්ස්,  
මහසෙනෙවුකාරිස් වෙනුවට.

No. 1,066, N.C. P.

Colonial Secretary's Office,  
Colombo, June 4, 1901.

ON Monday, July 29, 1901, at 1.30 P.M., the Government Agent for the North-Central Province will put up to auction for sale or settlement, at his office in Anuradhapura, the under-mentioned portions of Crown Land, on the terms authorized by Government.

Eight allotments of land situated in the Nuwaragama palata division of the Anuradhapura District of the North-Central Province.

Lot.	Village.	Preliminary plan 1,938.—Kende korale.		Extent.	Upset Price per Acre.
		Name of Applicant.	Description.		
5729	Mekichoheva	Kapurale Vel-vidane and others of Walahenguruwewa	Jungle fit for paddy	15 2 36	12 50
		Preliminary plan 1,969.—Kende korale.			
5824	Galkandegama	Subayage Kapuwa	Low jungle fit for paddy	1 0 6	10 0
5825	Do.	—	Paddy field (encroachment)	0 3 32	10 0
5826	Do.	—	do.	0 0 6	10 0
5827	Do.	—	Field (encroachment by Dingiriya Weda, &c.)	0 2 34	10 0

Lot.	Village.	Name of Applicant.	Description.	Extent.		Upset Price per Acre.	
				A.	R. P.	Rs.	c.
Preliminary plan 1,975.—Kende korale.							
5849	Galkandegama	Sagarage Subadra	Jungle fit for paddy	1	2 30	10	0
5851	Do.	—	Paddy field (encroachment)	0	0 10	10	0
5852	Do.	—	do.	0	0 3	10	0

Claimants to any of these lands must attend the sale and prove their title, if any.

Further information respecting these lands may be obtained from the Surveyor-General, and respecting the conditions of sale from the Government Agent of the North-Central Province.

By His Excellency the Governor's command,

J. J. THORBURN,  
for Colonial Secretary.

No. 1,066, N.C. P.

වම් 1901 ක්වු ජුනි මස 4 වෙනි දින කොළඹ  
මහසෙනෙහි පාර්ලිමේන්තුවේ කන්දෝරුවේදී.

ලතුරුමැද දිසාවේ ආණ්ඩුවේ ඒජන්තලත්තාන්සේ විසින් මෙහි පහත සඳහන්වන ආණ්ඩුව සන්තක ඉඩම්  
ආණ්ඩුවේ නියෝගවල ප්‍රකාරයට වම් 1901 ක්වු ජුනි මස 29 වෙනි දිනවූ සඳුදා සවස එකමාට්ටි අනුරාධ  
පුරා කවිච්චරියේදී වෙන්දේසිකර එකතුකර නොගොස් බොහෝමිකරගත්ව ගොදනවා ඇත.

ලතුරුමැද දිසාවේ අනුරාධපුර පලාතේ නුවරගමපලාතේ කොට්ඨාසයේ පිහිටා තිබෙන විවිධ කැබලි 8ක්  
සිතියම 1,938. කැදැනෝරලේ.

කො.	මම.	ඉල්ලුම්කාරයා.	අන්දම.	මහත.	අක්කර	
				අ. රු. ප.	යක මිල.	
5729	මැකිවිට්ට	වලකැන්ගුනුවැවේ සපුරල වෙල්වදයේ සහ තවත් සිතියම 1,969.	කැලේ, විටට පුදුසු	15	2 36	12 50
5824	ගල්කන්දේගම	සුඛයාගේ කපුවා	ලදුකැලේ, විටට සැලේ	1	0 6	10 0
5825	එම	එම	කුඹුර (අල්ලාගත නිබෙතවා)	0	3 32	10 0
5826	එම	එම	කුඹුර (අල්ලාගත නිබෙත)	0	0 6	10 0
5827	එම	එම	කුඹුර, හික්කිරිසාගේ වෙදු සහ තවත් අස විසින් අල්ලාගත නිබෙතවා	0	2 34	10 0
සිතියම 1,975.						
5849	එම	සාදරගේ ජුමාදර	කැලේ, විටට පුදුසු	1	2 30	10 0
5851	එම	—	කුඹුර, අල්ලාගත නිබෙතවා	0	0 10	10 0
5852	එම	—	එම	0	0 3	10 0

මෙම ඉඩම් කැබලි ගැණ අයිතිවාසිකම් කියාසිටින සම් අයෙක් ඇත්නම් ඔහු විසින් විනිනිමේ දිනට  
පැමිණ ඔහුගේ අයිතිවාසිකම් ඔප්පුකරන්නට ඕනෑය.

මේ ඉඩම් ගැණ වැඩිදුර කාරණා සර්වේශර්චකරුලත්තාන්සේගෙන්ද, විනිනිමේ කොන්දේසි ගැණ  
කාරණා ලතුරුමැද දිසාවේ ඒජන්තලත්තාන්සේගෙන්ද දැනගන්නට පුළුවන.

ගරුකර ආණ්ඩුකාර ලතුමානන්වගන්සේගේ ආඥාව ලෙස,  
ජේ. ජේ. තෝර්බර්න්,  
මහසෙනෙහි පාර්ලිමේන්තුවේ.

No. 1,067, N.C. P.

Colonial Secretary's Office,  
Colombo, June 4, 1901.

ON Friday, August 2, 1901, and the following days, at 1.30 P.M., the Government Agent for the North-Central Province will put up to auction for sale or settlement, at his office in Anuradhapura, the under-mentioned portions of Crown Land, on the terms authorized by Government.

Sixteen allotments of land situated in the Nuwaragam palata division of the Anuradhapura District of the North-Central Province.

Preliminary plan 1,103.—Eppawala korale.  
Applicant—K. Banda, Ratemahatmaya.

Lot.	Village.	Name of Claimant.	Description.	Extent.		Upset Price per Acre.	
				A.	R. P.	Rs.	c.
Preliminary plan 1,299.—Eppawala korale. Applicant—Nil.							
3092	Palugaswewa	Crown	Low jungle fit for cocoanut	1	3 25	12	50
3098	Do.	do.	Forest fit for cocoanut	0	2 34	13	50
3856	Kelediwulwewa	Crown	Low jungle fit for paddy	0	3 39	10	0
3857	Do.	do.	Open land and paddy field, being an encroachment by Ukku Banda and others	0	0 1	10	0
3858	Do.	do.	do.	0	0 1.75	10	0
3859	Do.	do.	do.	0	0 6	10	0
3862	Do.	Crown and Menikrale Arach- chi	Garden	0	1 29	20	0
3864	Do.	do.	do.	0	0 37	20	0

Lot.	Village.	Name of Claimant.	Description.	Extent.			Upset Price per Acre.	
				A.	R.	P.	Rs.	c.
3866	Kelediwalwewa	Crown and Sobhita Unnanse	Contains bo-trees	0	0	18	20	0
3867	Do.	do.	Cleared land	0	2	30	20	0
3868	Do.	Crown and Menikrale Arachchi	New garden	0	2	23	20	0
3869	Do.	Crown and Sobhita Unnanse	Garden	0	2	0	20	0
3870	Do.	Crown	Low jungle fit for paddy	3	2	33	10	0
3871	Do.	Crown and Ukku Banda and others	Paddy field	0	0	1.75	20	0
3872	Do.	do.	do.	0	0	0.75	20	0
3873	Do.	do.	do.	0	0	1.50	20	0

Claimants to any of these lands must attend the sale and prove their title, if any.

Further information respecting these lands may be obtained from the Surveyor-General, and respecting the conditions of sale from the Government Agent of the North-Central Province.

By His Excellency the Governor's command,

J. J. THORBURN,  
for Colonial Secretary.

No. 1,067, N.C. P.

විෂි 1901 ක්වූ ජුනි මස 4 වෙනි දින කොළඹ

මහසෙක්‍රයාර්ස් උන්නාන්සේගේ කුන්කෝරුළේදිය.

උතුරුමැද දිසාවේ ආණ්ඩුවේ ඒජන්ත උන්නාන්සේ විසින් මෙහි පහත සඳහන් වෙන ආණ්ඩුව සන් තක ඉඩම ආණ්ඩුවේ නියෝගවල ප්‍රකාරයට විෂි 1901 ක්වූ අගෝස්තු මස 2 වෙනි දිනවූ කු රුද සවස එකඟතාවට සහ ඊට පසුවද අනුරාධපුර කවිවේරයේදී වෙන්දෙසිකර විකුණනට නොහොත් කේරුම් කරගනට යෙදෙනවා ඇත.

උතුරුමැද දිසාවේ අනුරාධපුර පලාතේ නුවරගම පලාතේ කොට්ඨාසයේ පිහිටා තිබෙන බිම් කැබලි.

සිතියම 1,103. එස්පාවල කෝරළේ. ඉල්ලුම්කාරයා.—කේ. බන්ඩා රට්ටමහත්මයා.

ගම.—පඵගස්වැව.

නො.	අයිතිකම් කියන්නා.	අන්දම.	මහත අ. රු. ප.	අක්කර සක මිල. රු. ග.
3092	රජසන්තක	ලදකැලේ පොල් වැව්මට සුදුසු	1 3 25	12 50
3098	එම	මුනලාන පොල්වැව්මට සුදුසු	0 2 34	13 50
සිතියම 1,299. ගම.—කැලේදිවල්වැව.				
3856	එම	ලදකැලේ විසට සෑහේ	0 3 39	10 0
3857	එම	එලීමහන් ඉඩම සහ කුඹුර, උක්කු බන්ඩා සහ තවත් අස අල්ලා ගත සිටින	0 0 1	10 0
3858	එම	එම	0 0 1.75	10 0
3859	එම	එම	0 0 6	10 0
3862	රජසන්තක සහ මැතික්රල අර විවිල	වත්ත	0 1 29	20 0
3864	එම	එම	0 0 37	20 0
3866	රජසන්තක සහ සෝබිතලන් නාන්සේ	බෝගස් තිබෙනවා	0 0 18	20 0
3867	එම	එලිකර තිබෙන ඉඩම	0 2 30	20 0
3868	රජසන්තක සහ මැතික්රල අරවිවිල	අඵත් වත්ත	0 2 23	20 0
3869	රජසන්තක සහ සෝබිතලන් නාන්සේ	වත්ත	0 2 0	20 0
3870	රජසන්තක	ලදකැලේ විසට සෑහේ	3 2 33	10 0
3871	රජසන්තක, උක්කුබන්ඩා සහ තවත්	කුඹුර	0 0 1.75	20 0
3872	එම	එම	0 0 0.75	20 0
3873	එම	එම	0 0 1.50	20 0

මෙම ඉඩම් කැබලි ගැණ අයිතිවාසිකම් කියාසිටින යම් අයෙක් ඇත්නම් ඔහු විසින් විකිනීමේ දිනට පැමිණ ඔහුගේ අයිතිවාසිකම් ඔප්පුකරනට ඔහුය.

මෙම ඉඩම් ගැණ වැඩිදුර කාරණා සර්වේශර් ජනරල් උන්නාන්සේගෙන්ද, විකිනීමේ කොන් දේසි ගැන කාරණා උතුරුමැද දිසාවේ ආණ්ඩුවේ ඒජන්ත උන්නාන්සේගෙන්ද දනගන්නට පුළුවන.

ගරුකර ආණ්ඩුකාර උතුමානන්වහන්සේගේ ආඥාවලට,  
ජේ. ජේ. ගෝර්බර්න්,  
මහසෙක්‍රයාර්ස් වෙනුවට.

No. 1,068, N.C. P.

Colonial Secretary's Office,  
Colombo, June 4, 1901.

ON Tuesday, July 23, 1901, at 1.45 P.M., the Government Agent for the North-Central Province will put up to auction for sale or settlement, at his office in Anuradhapura, the under-mentioned portions of Crown Land, on the terms authorized by Government.

Five allotments of land situated in the Kalagam palata division of the Anuradhapura District of the North-Central Province.

Lot.	Name of Applicant.	Name of Claimant.	Description.	Extent.		Upset Price per Acre.
				A.	R. P.	
Preliminary plan 1,933.—Kalagam korale. Village—Amanakkattuwa.						
5713	A. U. Gamaya Undiye of Walagambahuwa	Crown	Low jungle fit for paddy	5	1 11	14
5714	M. Vidanage Puncheda	Crown and villagers	do.	5	1 25	14
5715	—	Crown and Punchi Kanda	Field	0	2 10	10
Preliminary plan 1,543.—Unduruwa korale. Village—Kudaindigollewa.						
C 126	—	Kirihamy Korala and others	Paddy field	10	1 12	—*
Preliminary plan 210.—Kalagam korale. Village—Kahagallegama.						
686	Kowurale Gamarale and others	Crown	Jungle fit for paddy	3	3 21	13

\* Certificate of quiet possession.

1. Claimants to any of these lands must attend the sale and prove their title, if any.
2. Certificates of quiet possession in respect of any lands will be caused to be issued on application and payment of fees.
3. Further information respecting these lands may be obtained from the Surveyer-General, and respecting the conditions of sale from the Government Agent of the North-Central Province.

By His Excellency the Governor's command,

J. J. THORBURN,  
for Colonial Secretary.

No. 1,069, N.C. P.

විෂි 1901 ක්වු ජුනි මස 4 වෙනි දින කොලොම්බො මහසෙනෙවිතුමා විසින් උන්වහන්සේගේ කන්තෝරුවේදී.

උතුරුමැදදිසාවේ ආණ්ඩුවේ ඒජන්ත උන්වහන්සේ විසින් මෙහි පහත සඳහන්වෙන ආණ්ඩුව සන්තක ඉඩම් ආණ්ඩුවේ නියෝගවල ප්‍රකාරයට විෂි 1901 ක්වු ජුලි මාසේ 23 වෙනි දිනවූ අභ්‍යන්තර වාද දවල් 1.45ට අනුරාධපුර කවිචේරිසේදී වෙන්දේසිකර විකුණනට නොහොත් බේරුමකර දෙන්නට සූදානම් වූහ.

උතුරුමැද දිසාවේ අනුරාධපුර පලාතේ කලාගම් පලාත කොඩාසයේ පිහිටා තිබෙන බිම් කැබලි 5ක්.

සිතියම 1,933. කලාගම්කෝරලේ. ගම—ආමනාක්කවිවුව.

නො.	ඉල්ලීමකාරයා.	අයිතිකම් කියන්නා.	අන්දම.	මහත.		අක්කර සක මිල.
				අ. රු. ප.	රු.	
5713	වලගම්බාහුවේ ඒ. ඇන්. ගමසාලාන්ඩියා	රජසන්තක	ලදුකැලේ, විසට සෑගේ	5	1 11	14
5714	ඇම්. විදුනෙගේ පුංචා	රජසන්තක සහ ගම්මුත්ත	එම	5	1 25	14
5715	—	රජසන්තක සහ පුත්ති කන්දට	කුඹුර	0	2 10	10
C 126	—	සිතියම 1,543. උරුමකෝරලේ. ගම—කුඩාදිගොල්ලුව. කිරිසාමකෝරල සහ තවත් අප	කුඹුර	10,	1 12	*
686	සිතියම 210. කවුරුල ගමරල සහ තවත් අප	කලාගම්කෝරලේ. ගම—කහගල්ලේගම. රජසන්තක	ලදුකැලේ, විසට සෑගේ	3	3 21	13

\* බුක්ති සැලැස්වීමේ ඔප්පු දීම පිණිස.

මෙම ඉඩම් කැබලිවලට අයිතිවාසිකම් කියා තිබෙන සම් අයෙක් ඇත්නම් ඔහු විසින් මේ පිකිනීමේ දිනේදී ඊට අයිතිවාසිකම් ඔප්පුකර සිටිනට මිනිසුන්.

මේ ගැන වැඩිදුර කාරණා සර්වේසර්ජන්තරාජ්‍ය උන්වහන්සේගෙන්ද, විකිනීමේ කොන්දේසි ගැන උතුරුමැද දිසාවේ ආණ්ඩුවේ ඒජන්ත උන්වහන්සේගෙන්ද දැනගන්නට පුළුවන.

සම් ඉඩමක් ගැන බුක්ති සැලැස්වීමේ ඔප්පු ඉල්ලා සිටීමක් ගාස්තුව ගෙවි විට එම ඔප්පු දෙන්නට සලස්වනවා ඇත.

ගරුතර ආණ්ඩුකාර උතුමානන්වහන්සේගේ ආඥාවලෙස,

ජේ. ජේ. තෝර්බර්න්,  
මහසෙනෙවිතුමා විසින් වෙනුවට.



LAND SALES IN THE PROVINCE OF SABARAGAMUWA.

NOTICE is hereby given that at 2 P.M. on Tuesday, July 16, 1901, the Government Agent of the Province of Sabaragamuwa will sell by public auction, at the Ratnapura Kachcheri, the lease of the right to gem for two years in a portion of ten acres of the Crown land called the Kaermagawadkele, lot 9,441 in preliminary plan 4,216, situated at Ilibekanda in the Udapattu of Kukuln korale, in the Ratnapura District.

2. The person whose bid is accepted by the Government Agent—subject to the approval of and confirmation by Government—will be repuired to pay the amount at once in cash.

3. Within fifteen days after the communication of the approval of Government, the person whose bid is accepted shall enter into a bond for the fulfilment of the conditions on which the bid is accepted.

4. Further information can be obtained from the Government Agent, Ratnapura.

Ratnapura Kachcheri, June 3, 1901.

EVAN M. BYRDE, Government Agent.

මැණික් ඉඩම බදුදීම.

රත්නපුරේ පලාතේ කුකුලකෝරලේ උඩපත්තුවේ ඉලිබකකු යන ගම පිහිටා තිබෙන කොමර 4,216යේ පැලෑටිකඩදසියේ පෙනෙන 9,441 ඉලක්කම දරණ කසිරමගවඩකැලේ කියන රජ සත්තක ඉඩමේ අක්කර දහයක් පමණ කම්පියක අවුරුදු දෙකක් ඇතුලතදී මැණික් ගරුකැනීමේ බලය රත්නපුරේ ආණ්ඩුවේ ඒජන්තාලයනාන්සේ විසින් වස 1901 ක්වූ ජූලි මස 16 වෙනි අඟහරුවාද පස්වරු දෙකට රත්නපුරේ කම්මේරියේදී ප්‍රසිද්ධ වෙන්දේසියේ විකුනනවා ඇත.

2. ආණ්ඩුව විසින් ඒජන්තානුමාදය සහ සහිතකිරීමටත් යටත්ව ආණ්ඩුවේ ඒජන්තාලයනාන්සේ විසින් බාරගත්ව යෙදෙන ඉල්ලීමේ මුදල ඉල්ලනලද අය විසින් අත්පිට ගෙවන්ට ඕනෑය.

3. ඉල්ලීම බාරගත් බව ඉල්ලුම්කාරයාට දැනුම්දුන් දවස් පහලවක් ඇතුලතදී එම ඉල්ලීම බාරගත්ව යෙදුන කොන්දේසි පිලිපැදීම පිණිස පොරොන්දු මුදල්වකට බැඳෙන්නට ඕනෑය.

4. වැඩිදුර කාරණා රත්නපුරේ ආණ්ඩුවේ ඒජන්තාලයනාන්සේගෙන් දැනගන්නට පුළුවන.

වස 1901 ක්වූ ජූනි මස 3 වෙනි දින රත්නපුරේ කම්මේරියේදීය.

ඉවන් ඇම්. බර්ඩ්, මහඒජන්තාලයනාන්සේ වම්ස.

NOTICE is hereby given that at 2 P.M. on Tuesday, July 16, 1901, the Government Agent of the Province of Sabaragamuwa will sell by public auction, at the Ratnapura Kachcheri, the lease of the right to dig plumbago for two years in the Crown land called Kabaragahaperiya, lot 2,633 in preliminary plan 943, six acres two roods in extent, situated in the village Gilimale in the Udapattu of Kuruwiti korale, District of Ratnapura.

2. The person whose bid is accepted—subject to the approval of and confirmation by Government—will be required to pay the amount at once in cash.

3. Within fifteen days after the communication of the approval of Government, the person whose bid is accepted shall enter into a bond for the fulfilment of the conditions on which the bid is accepted.

4. Further information can be obtained from the Government Agent, Ratnapura.

Ratnapura Kachcheri, June 3, 1901.

EVAN M. BYRDE, Government Agent.

මහරන් ඉඩම බදුදීම.

වස 1901 ක්වූ ජූලි මස 16 වෙනි අඟහරුවාද පස්වරු දෙකට රත්නපුරේ කම්මේරියේදී සබරගමු පලාතේ ආණ්ඩුවේ ඒජන්තාලයනාන්සේ විසින් රත්නපුරේ දියත්තියකේ කුරුවිටිකෝරලේ උඩ පත්තුවේ උලුමලේ යන ගම පිහිටා තිබෙන කබරගහ පේරිය කියන කොමර 943යේ පැලෑටි කඩ දසියේ පෙනෙන අක්කර හයකුත් රූඩ් දෙකක් මහත ඇති 2,633යේ ඉලක්කම දරණ රජසන්නක බිම්කට්ටියේ අවුරුදු දෙකක් ඇතුලත මහරන් ගාරුකැනීමේ බලය ප්‍රසිද්ධ වෙන්දේසියේ විකුනනවා ඇත.

2. ආණ්ඩුව විසින් ඒජන්තානුමාදය සහ සහිතකිරීමටත් යටත්ව ආණ්ඩුවේ ඒජන්තාලයනාන්සේ විසින් බාරගත්ව යෙදෙන ඉල්ලීමේ මුදල ඉල්ලනලද අය විසින් අත්පිට ගෙවන්ට ඕනෑය.

3. ඉල්ලීම බාරගත්බව ඉල්ලුම්කාරයාට දැනුම්දුන් දවස් පහලවක් ඇතුලතදී එම ඉල්ලීම බාර ගත්ව යෙදුන කොන්දේසි පිලිපැදීම පිණිස පොරොන්දු මුදල්වකට බැඳෙන්නට ඕනෑය.

4. වැඩිදුර කාරණා රත්නපුරේ ආණ්ඩුවේ ඒජන්තාලයනාන්සේගෙන් දැනගන්නට පුළුවන.

වස 1901 ක්වූ ජූනි මස 3 වෙනි දින රත්නපුරේ කම්මේරියේදීය.

ඉවන් ඇම්. බර්ඩ්, ආණ්ඩුවේ මහඒජන්තාලයනාන්සේ වම්ස.

No. 361, p. of s.

Colonial Secretary's Office,  
Colombo, June 1, 1901.

ON Tuesday, July 23, 1901, at 1 P.M., the Government Agent for the Province of Sabaragamuwa will put up to auction, at the Pussella Resthouse, the under-mentioned portions of Crown Land, on the terms authorized by Government.

Eighty-nine allotments of land situated in the Kuruwiti korale of the Ratnapura District of the Province of Sabaragamuwa.

## Preliminary plan 6,868. Village—Talawitiya in the Uda pattuwa.

Lot.	Name of Land.	Name of Claimant.	Description.	Extent.		Upset Price per Acre.
				A.	R. P.	
A 264	Berawadeniyekele	Tumman Leuvai	Chena and garden	7	0 27	25
Preliminary plan 598. Village—Talawitiya.						
I 74	Ihalamirishenamukalana	Mama Levvai Saibo	Forest	39	0 9	30
Preliminary plan 4,563. Village—Talawitiya.						
I 34	Attelikelewatta	Eknelligoda Ratemahatmaya	Old garden and jungle	3	3 33	10
J 34	Do.	do.	do.	4	3 20	10
K 34	Moragahadeniyegodella	do.	Deniya	1	3 9	10
A 35½	Berawadeniyekele	G. Baba Naide and others	do.	7	0 0	10
Preliminary plan 258. Village—Mitipola.						
1	Tunmaimehena	H. A. Punchirala and others	Chena	5	1 30	10
11	Dikhena <i>alias</i> Buherehena	H. A. Mudalihami and others	do.	121	2 11	10
14	Katukitulkanda	Johannes Peiris (Crown)	Mukalana	2	0 0	25
16	Rukhenekanda	Crown	do.	3	1 31	15
19	Diyawellehena	H. A. Mudalihami and others	Garden	1	1 14	30
22	Do.	do.	Chena	26	0 11	10
24	Diyawellekumbura	do.	Field	1	0 14	40
26	Diyawellemukalana	Crown	Mukalana	0	2 34	15
27	Agaraeladeniya	H. A. Mudalihami and others	Deniya (contains gems)	2	0 34	10
28	Agaraelakumbura	H. A. Appuhami and others	Field	1	2 23	40
29	Agara-elahena	H. A. Mudalihami and others	Chena	28	3 18	10
30	Paramandiyewatta	K. Punchirala and others	Garden	0	2 6	20
31	Hondaporagahaokanda	H. A. Punchirala and others	Field (contains gems)	0	2 20	50
32	Do.	do.	Field	3	2 13	50
33	Horagollehena	do.	Chena	51	1 31	10
40	Unapandurekumbura	do.	Field	0	3 9	40
41	Kumburagawawatta	H. A. Punchirala and others	Garden	0	0 19	40
43	Do.	do.	do.	0	3 28	40
45	Madolmandiye-eleassedduma	H. A. Mudalihami and others	Field	0	1 2	40
46	Madolmandiyeassedduma	do.	do.	1	2 8	40
47	Gedaragawakumbura	H. A. Punchirala and others	do.	0	0 17	50
48	Madolmandiyekumbura	do.	do.	3	0 4	50
49	Madolmandiyewatta	H. A. Mudalihami and others	Garden	0	2 34	50
52	Madolmandiyehena	do.	Chena	5	0 5	10
53	Migahawattehena	do.	do.	17	2 16	10
56	Do.	Crown	Chena	0	1 0	10
57	Mukalanewatta	H. A. Mohottihami	Garden	0	3 29	40
59	Pinnawalageassedduma	H. A. Mudalihami and others	Field	0	1 31	20
60	Lindagawa-assedduma	do.	do.	0	3 11	20
61	Migahawatta	H. A. Setu Etana	Garden	0	1 28	25
62	Potuwilakumbura	H. A. Mudalihami and others	Field	2	0 33	20
63	Welikumbura	do.	do.	1	1 15	20
64	Gedaragawakumbura	do.	do.	1	1 18	20
65	Egodawatta	H. A. Setuhami	Garden	1	1 10	20
71	Mukalanewattedeniya	H. A. Mudalihami	Deniya (contains gems)	0	3 15	10
72	Mukalanewattedenyehena	H. A. Mudalihami and others	Chena	3	3 32	10
73	Pinnawalagewatta	H. A. Punchirala and others	Garden	1	2 20	20
75	Galkotuwawatta	do.	do.	2	1 0	20
77	Gedaragawakumbura	do.	Field	2	2 2	25
78	Haldolapitiyekumbura	do.	do.	1	0 20	25
79	Halpandeniya <i>alias</i> Imbulahena	do.	Chena	146	0 38	10
82	Agara-elahena	do.	do.	16	2 26	10
85	Udahawatta	H. A. Malhami	Garden	0	3 7	10
86	Do.	do.	do.	0	3 17	10
88	Talagahawatta	H. A. Disarhami and others	do.	2	1 24	25
90	Egodahawatta	M. A. Ran Etana and others	Chena	1	0 3	10
91	Do.	P. Janisa and others	Garden	0	2 30	50
92	Edirisinghewatta	do.	do.	0	2 34	50
94	Millagahawatta	H. A. Mudalihami and others	do.	0	2 1	25
95	Do.	do.	Chena	0	1 19	10
96	Do.	do.	Garden	0	1 7	25
97	Kerekokuhena	H. A. Mudalihami and others	Chena	5	0 10	10
98	Kelagahawatta	do.	Garden	1	0 25	25
99	Dangahawatta	do.	do.	1	0 30	25
101	Imbulshenewatta	W. Isa and others	do.	3	3 29	25

Lot.	Name of Land.	Name of Claimant.	Description.	Extent.		Upset Price
				A.	R. P.	per Acre.
102	Kerekokudeniya	H. A. Punchirala and others	Deniya	1	3 30	10
104	Do.	do.	do.	1	0 14	10
105	Dangahapitiyewatta	P. Pina and others	Garden	1	0 18	10
107	Do.	do.	do.	0	3 23	10
109	Suduwelikadawatta	H. A. Punchirala	do.	1	1 32	15
111	Do.	do.	do.	5	1 38	15
113	Do.	do.	do.	0	2 3	15
115	Kerekokudeniya	H. A. Siriwardenehami	Deniya (contains gems)	1	1 2	50
116	Kerekokuhena <i>alias</i> Suduweli-kadahena	H. A. Punchirala and others	Chena	3	1 32	10
118	Suduwelikada	do.	do.	2	2 31	10
119	Suduwelikadakumbura	H. A. Mudalihami and others	Field	1	0 32	20
122	Do.	Isa and others	do.	0	3 25	20
123	Waduwwawila	H. A. Mudalihami and others	do.	1	2 2	20
124	Owilana	H. H. Punchirala and others	Deniya (contains gems)	3	3 29	10
125	Waduwwawila	H. A. Mudalihami and others	Field	0	2 22	20
126	Umandolakumbura	H. A. Punchirala and others	do.	0	3 37	20
127	Do.	do.	do.	1	1 10	20
128	Do.	do.	do.	2	0 0	20
129	Tahandiwalagawa-assedduma	do.	do.	1	0 20	20
130	Owilana	H. A. Mudalihami and others	Deniya	0	2 26	10
131	Dikkumbura	H. A. Punchirala and others	Field	1	0 32	20
132	Do.	do.	do.	1	1 39	20
133	Do.	do.	do.	2	3 19	20
134	Waduwwawila	do.	do.	0	3 2	20
135	Delwattawala-assedduma	do.	do.	2	1 3	20
136	Dikkumbura	do.	do.	2	0 7	20
137	Delwattawala-assedduma	do.	do.	1	2 31	20
139	Hettiyawattahena <i>alias</i> Widiliketuhena	do.	do.	143	0 34	10

Further information respecting these lands may be obtained from the Surveyor-General, and respecting the conditions of sale from the Government Agent, Province of Sabaragamuwa.

By His Excellency the Governor's command,

J. J. THORBURN,  
for Colonial Secretary.

No. 361, P. OF S.

වම් 1901 ක්වු ජුනි මස 1 වෙනි දින කොළඹ

මහසෙනෙවරිපුත්තායායස්සේ කන්තෝරුවේදීය.

බරගමු දිසාවේ ඒජන්තවරයාගේ විසින් මෙහි පහත සඳහන්වන ආණ්ඩුව සත්කක ඉඩම් ආණ්ඩුවේ නියෝගවල ප්‍රකාරයට වම් 1901 ක්වු ජුනි මස 23 වෙනි දිනවූ අභ්‍යරුවාද පස්වරු 1ව පුස්තැල්ලේ නානා මෙදී වෙන්දේසිකර විකුණිනව යෙදෙනවා ඇත.

සපරගමු දිසාවේ රත්නපුර පලාතේ කරුවිච්චෝලේ පිහිටා තිබෙන බිම්කැවෙලි.

සිතියම 6,868. ගම—නලාවිච්චිය.

නො.	ඉඩමේ නම.	අයිතියට කිසිදු නා.	අන්දම.	මහස. සහ මිල.	අක්කර
				අ. රු. ප.	රු.
A 264	බෙරවදෙහියෙ කැලේ	තුමන්ලොව්වෙයි	සේන සහ වත්ත	7 0 27	25
		සිතියම 598. ගම—නලාවිච්චිය.			
I 74	ඉහලමිරිස්සේසේ මුකලාන	මාමලොව්වෙයි සසිටු	මුකලාන	39 0 9	30
		සිතියම 4,563.			
I 34	අත්තැලිකැලේ වත්ත	එක්තැලිගොඩ රචෙමහත්මයා	පරතවත්ත සහ ලත්ද	3 3 33	10
J 34	එම	එම	එම	4 3 20	10
K 34	මොරගහදෙහියේ ගොඩැල්ල	එම	දෙහිය	1 3 9	10
A 35½	බෙරවදෙහියෙ කැලේ	ඒ. බඩානයිදේ සහ තවත්	එම	7 0 0	10
		සිතියම 258. ගම—මිච්චෝල.			
1	තුන්මායිමේ සේන	එම්. ඒ. ප්‍රචිරු සහ තවත්	සේන	5 1 30	10
11	දික්සේන නොනොන්	එම්. ඒ. මුදලිගාමි සහ තවත්	එම	121 2 11	10
14	බුහාර සේන	තේනානිස් පිරිස් (ආණ්ඩුව)	මුකලාන	2 0 0	25
16	රුක්සේනෙකන්ද	ආණ්ඩුව	එම	3 1 31	15
19	දිගවෙල්ලේ සේන	එම්. ඒ. මුදලිගාමි සහ තවත්	වත්ත	1 1 14	30
22	එම	එම	සේන	26 0 11	10
24	දිගවෙල්ලේකුඹුර	එම	කුඹුර	1 0 14	40
26	දිගවෙල්ලේ මුකලාන	ආණ්ඩුව	මුකලාන	0 2 34	15
27	ආගරආලදෙහිය	එම්. ඒ. මුදලිගාමි සහ තවත්	දෙහිය (මැණික් සිම)	2 0 34	10
28	ආගරආලකුඹුර	එම්. ඒ. අජපුතාමි සහ තවත්	කුඹුර	1 2 23	40

නො.	ඉඩමේ නම.	අයිතිකම් කියවන්නා.	අත්දම.	අක්කර		
				මහත. සහ මිල.	රු.	
29	ආගරඇලයේන	එච්. ඒ. මුදලිකාමි සහ තවත්	හේන	28	3 18	10
30	පරමන්සිංහ වත්ත	සේ. පුංචිරාල සහ තවත්	වත්ත	0	2 6	20
31	කොඩිපරහනම්කන්ද	එච්. ඒ. පුංචිරාල සහ තවත්	අමුර (මැණික් කිණි)	0	2 20	50
32	එම	එම	එම	3	2 13	50
33	කොරකොල්ලේ හේන	එම	හේන	51	1 31	10
40	ලහරපුරේ අමුර	එම	අමුර	0	3 9	40
41	අමුරතාවත්ත	එච්. ඒ. පුංචිරාල සහ තවත්	වත්ත	0	0 19	40
43	එම	එම	එම	0	3 28	40
45	මඩොල්මන්සිංහ ඇල					
46	අස්වැද්දම මඩොල්මන්සිංහ අස් කැද්දම	එච්. ඒ. මුදලිකාමි සහ තවත්	අමුර	0	1 2	40
47	කෙරුමාවකුමුර	එච්. ඒ. පුංචිරාල සහ තවත්	එම	1	2 8	40
48	මඩොල්මන්සිංහඅමුර	එම	එම	0	0 17	50
49	මඩොල්මන්සිංහවත්ත	එච්. ඒ. මුදලිකාමි සහ තවත්	වත්ත	3	0 4	50
52	මඩොල්මන්සිංහහේන	එම	හේන	0	2 34	50
53	මිහනවත්තෙහේන	එම	එම	5	0 5	10
56	එම	ආණ්ඩුව	එම	17	2 16	10
57	මුදලානෙවත්ත	එච්. ඒ. මොනොට්ටිකාමි	හේන	0	1 0	10
59	පත්තවලයේඅස්කැද්දම	එච්. ඒ. මුදලිකාමි සහ තවත්	වත්ත	0	3 29	40
60	ලීදකාවඅස්කැද්දම	එම	අමුර	0	1 31	20
61	මිහනවත්ත	එම	එම	0	3 11	20
62	තොගුවලඅමුර	එච්. ඒ. සේතුපානා	වත්ත	0	1 28	25
63	වේලිඅමුර	එච්. ඒ. මුදලිකාමි සහ තවත්	අමුර	2	0 33	20
64	කෙරුමාවකුමුර	එම	එම	1	1 15	20
65	එකොඩවත්ත	එච්. ඒ. සේතුපානා	වත්ත	1	1 18	20
71	මුකලානෙවත්තේදෙහිය	එච්. ඒ. මුදලිකාමි	දෙහිය (මැණික් කිණි)	1	1 10	20
72	මුකලානෙවත්තේ දෙහියෙහේන	එම සහ තවත්	හේන	0	3 15	10
73	පිත්තවලයේවත්ත	එච්. ඒ. පුංචිරාල සහ තවත්	වත්ත	3	3 32	10
75	ගල්පොටුවවත්ත	එම	එම	1	2 20	20
77	කෙරුමාවකුමුර	එම	අමුර	2	1 0	20
78	ගල්දෙලපිටියෙහේන	එම	එම	2	2 2	25
79	තාල්පත්දෙහිය හෝ කොන් ඉමුල්හේන	එම	හේන	1	0 20	25
82	ආගරඇලයේන	එම	එම	146	0 38	10
85	ලඩකවත්ත	එම	එම	16	2 26	10
86	එම	එම	වත්ත	0	3 7	10
88	කලකවත්ත	එම	එම	0	3 17	10
90	එකොඩවත්ත	එච්. ඒ. දිසනායක සහ තවත්	එම	2	1 24	25
91	එම	ඇම්. ඒ. රංජිතනා සහ තවත්	හේන	1	0 3	10
92	එදිරිසිංහවත්ත	පී. ජනිසා සහ තවත්	වත්ත	0	2 30	50
94	මල්ලකවත්ත	එම	එම	0	2 34	50
95	එම	එච්. ඒ. මුදලිකාමි සහ තවත්	එම	0	2 1	25
96	එම	එම	හේන	0	1 19	10
97	කැරකොකුහේන	එම	වත්ත	0	1 7	25
98	කැරකවත්ත	එච්. ඒ. මුදලිකාමි සහ තවත්	හේන	5	0 10	10
99	දත්තවත්ත	එම	වත්ත	1	0 25	25
101	ඉමුල්ලෙහේනවත්ත	එම	එම	1	0 30	25
102	කැරකොකුදෙහිය	මිනිලිවි. අයිසා සහ තවත්	එම	3	3 29	25
104	එම	එච්. ඒ. පුංචිරාල සහ තවත්	දෙහිය	1	3 30	10
105	දත්තපිටියෙවත්ත	එම	එම	1	0 14	10
107	එම	පී. පිසා සහ තවත්	වත්ත	1	0 18	10
109	පුදුවැලිකඩවත්ත	එම	එම	0	3 23	10
111	එම	එච්. ඒ. පුංචිරාල	එම	1	1 32	15
113	එම	එම	එම	5	1 38	15
115	කැරකොකුදෙහිය	එම	එම	0	2 3	15
116	කැරකොකුහේන හෝ කොන් පුදුවැලිකඩ හේන	එච්. ඒ. පුංචිරාල සහ තවත්	දෙහිය (මැණික් කිණි)	1	1 2	50
118	පුදුවැලිකඩ	එම	හේන	3	1 32	10
119	පුදුවැලිකඩඅමුර	එම	එම	2	2 31	10
122	එම	එච්. ඒ. මුදලිකාමි සහ තවත්	අමුර	1	0 32	20
123	වඩුවල	අයිසා සහ තවත්	එම	0	3 25	20
124	මව්ලාන	එච්. ඒ. මුදලිකාමි සහ තවත්	එම	1	2 2	20
		එච්. ඒ. පුංචිරාල සහ තවත්	දෙහිය (මැණික් කිණි)	3	3 29	10

නො.	ඉඩමේ නම.	අයිතිකම් කීයන්හා.	අන්දම.	මහත.		අක්කර ගහ මිල රු.
				අ. රු. ප.	රු.	
125	වඩුවපිල	එච්. ඒ. මුදලිසාමි සහ තවත්	කුඹුර	0	2 22	20
126	උමන්දෙලකුඹුර	එච්. ඒ. පුංචිඳු සහ තවත්	එම	0	3 37	20
127	එම	එම	එම	1	1 10	20
128	එම	එම	එම	2	0 0	20
129	තහන්දිවලකාමාඅස්සාද්දම	එම	එම	1	0 20	20
130	මව්ලාන	එච්. ඒ. මුදලිසාමි සහ තවත්	දෙහිස	0	2 26	10
131	දික්කුඹුර	එච්. ඒ. පුංචිඳු සහ තවත්	කුඹුර	1	0 32	20
132	එම	එම	එම	1	1 39	20
133	එම	එම	එම	2	3 19	20
134	වඩුවපිල	එම	එම	0	3 2	20
135	දෙල්වත්තවලඅස්සාද්දම	එම	එම	2	1 3	20
136	දික්කුඹුර	එම	එම	2	0 7	20
137	දෙල්වත්තවලඅස්සාද්දම	එම	එම	1	2 31	20
139	හෙව්විඳවත්තහේන හොග් විදිලිකෙටුණහ	එම	එම	143	0 34	10

මේ ඉඩම් සම්බන්ධ වැඩිදුර කාරණ මිනිස්සොරු දෙපාර්තමේන්තුවේ ප්‍රධානතුමාගෙන්ද, විකිනීමේ කොන්දේසි ගැන කාරණ සපරගමුදිකාවේ ඒජන්තලත්නාත්සේගෙන්ද දැනගත්ව පුළුවන.

ගරුභර ආණ්ඩුකාර උතුමානත්වතත්සේගේ ආඥාවලෙස,  
 ජේ. ජේ. කෝර්බර්න්.  
 මහසෙනෙකාරිස් වෙනුවට.

**LAND ACQUISITION NOTICES.**

HAVING been duly directed by the Governor, with the advice of the Executive Council, acting under the provisions of "The Land Acquisition Ordinance of 1876," section 6, to take order for the acquisition of the following lands, required for a public purpose, namely, for an outlet from the culvert near the 21st milepost, North road, to wit:—

Lot.	Name of Land.	Preliminary plan 4,986. Village—Ellepola. Description.	Name of Claimant.	Extent.	
				A.	R. P.
C 822	Wawinapitiyawatta	Garden with 1 old cocoanut tree, 5 half-grown cocoanut trees, 9 old cocoanut trees, 3 arecanut palms, and 26 plantain trees	Bababamy	0	0 13:20
D 822	Do.	Garden with 8 young cocoanut trees and 86 plantain trees	Loku Banda	0	0 12:8

I hereby give public notice, as required by section 7, that the Government proposes to take possession of the lands.

All persons interested in the aforesaid lands are hereby required to appear personally or by agent before me at Matale Kachcheri on July 3, 1901, at 1 o'clock P.M., and to state the nature of their respective interests in the lands, and the amount and particulars of their claims to compensation for such interests.

Matale Kachcheri,  
 May 21, 1901.

R. A. G. FESTING,  
 Assistant Government Agent.

මේ 1876 ක්වු අවුරුද්දේ කොමිමර් විනේ ආඥාවලෙස ගත්වෙති වගන්තියේ ප්‍රකාරයට ආණ්ඩුවේ කටයුත්ත කට, ඒනම්:—උතුරුපාරේ කොමිමර් 21නේ කනුවලග නිවෙහ බෝක්කුවේ සිට වතුරපාමට ඇලක් පහසු පිණිස මෙහි පහසු සඳහන්වෙන ඉඩම් ලබාගැනීම සඳහා ක්‍රියාකරණ පිණිස "වම් 1876යේ ඉඩම් ලබා ගැනීමේ ආඥාවලෙස" ගවෙති කාණ්ඩයේ කරනිවෙන පාහාර්තුල ප්‍රකාරයට. කාරක මන්ත්‍රීහභාවේ මන්ත්‍රණය ඇතුළු උතුමානත්වතත්සේගෙන් නිසි ආකාර මට අණ ලැබී තිබේ, ඒ ඉඩම් නම්:—  
 සිතියම 4,986. ගම—ඇල්ලේපොල.

නො.	ඉඩමේ නම.	අන්දම.	අයිතිකම් කීයන්හා.	මහත.	
				අ. රු. ප.	රු.
C 822	වාටිකාපිටියේවත්ත	වත්ත, පරන පොල්ගස් 1යි, හරමක පොල්ගස් 5යි, පරන කොකෝගස් 9යි, කොකෝවා පැල 34	බඩාසාමි	0	0 13:20
D 822	එම	වත්ත, පුටක්ගස් 3, කෙහෙල් ගස් 86	ලොකුබත්තා	0	0 12:80

එබැවින් ඉඩම් අයිතිකරුන්ට ආණ්ඩුවේ කල්පනාව නිවෙහ බව පොදුරත්නාට දැනගැනීම සඳහා ගත්වෙති වගන්තියේ ඕනෑකර නිවෙහ හැරීමට මෙයින් දැනුම්දෙමි.

ඉහතනි ඉඩම්වලට අයිතිවාසිකම් ඇත්තාවූ සෑමදෙනම තමුන්ට හොඳොත් තමුන් වෙනුවට ක්‍රියාකරණ අග වම් 1901 ක්වු ජූලි මස 3 වෙනි දින එකේ කනිසමට මාධ්‍යලේ කවිවෙරියේදී මා ඉදිරිපිට පැමිණ ඒ කොසිඅන්දමේ අයිතිවාසිකම්ද කිසි කිසිවිට මිනැවා සහ මෙම ඉඩම් වෙනුවට ඉල්ලා සිටින මුදල් ගණනක් ඊට ඇත්තාවූ තමුන්ගේ අයිතිකමේ හොරතුරුත් කිසිවිට මිනැ බව මෙයින් දැනගනු හැකි.

වම් 1901 ක්වු මැයි මස 21 වෙනි දින  
 මාධ්‍යලේ කවිවෙරියේදී.  
 ආර්. ඒ. ඒ. පැස්විත්,  
 ආණ්ඩුවේ දෙවෙනි ඒජන්ත වම්හ.

1876 ம ஆண்டு-க்கு 3 ம இலககச்சட்டத்தினது 7 ம பிரிவின பிரகாரம் கீழ் சூப்பாறையில 21 ம நெடும் பாகடைகிட்ட இருக்கூடும் போக்கிவிருந்து தண்ணீர் போகுடைய வாய்க்கால் ஒன்று வெடும்படியாக என்னும் பிரிங்கதேவைக்கு வேண்டியதான பின்னர்ச்சொலப்படும் காணிகளை, அந்தாவது:—

தூண்டு.	காணியினது பெயர்.	விலகம்.	உரித்தாளியின பெயர்.	விசாலம்.
C 822	மாவீனாபிடிவேதத	தோட்டம் பழபதென்னம் 1, இலம் தென்னம் 5, பழயக்கொக்கோ 9, கொக்கோ கண்டி 34, கழகம் 3, வாழை 26	பபாசாமி	0 0 13-20
D 822	சுடி	தோட்டம் தென்னமகண்டு 8, வாழை மரம் 86	லொகருவண்டா	0 0 12-80

எடுத்துக்கொள்வதற்கான எத்தனஞ்செய்யும்படி 1876 ம ஆண்டு-க்குக் காணி எடுத்துக்கொள்வதைப்பற்றிய சட்டத்தினது 6 ம பிரிவின ஏற்பாடுகளின் பிரகாரம் மந்திராலோசனைச் சபையினது ஆலோசனையுடனே சாதிபதியவர்கள் எனக்குக் கற்பனைசெய்திருப்பதனால், அக்காணிகளை ஆட்சிஒப்புக்கொள்ள அரசாட்சியார் எண்ணியிருக்கிறார் என்பதை 7 ம பிரிவினப்படி வேண்டிய பிரகாரம் நான் இத்தனைக்கொண்டு பிரசித்தமாய் விளம்பரஞ்செய்கின்றேன்.

மேற்கூறியதற்கான காணிக்கு உரித்துப்பேசுகின்ற சகலரும் தாமாக அல்லது அவரவருடைய காரியகாரர் மூலமாய் 1901 ம ஆண்டு ஆடிமாதம் 3 ன் தேதியிலன்று 1 மணிக் கு மாதத்தினை கச்சேரியில் எனமுன்பாக வெளிப்படும் தத்தமக்கு அக்காணியிலுள்ள உடந்தைகளினது தன்மையையும் அவ்வடந்தைகளுக்காய்த தாம் சாதிக்கும் உரித்துகளின் தொகையையும் விவரங்களையும் சொல்லும்படி இதனால் அவர்களிடத்திற் கேட்டுக்கொள்ளப்படுகின்றது.

மாதத்தினை கச்சேரி, 1901 ம ஆண்டு வைகாசிமீ 21 ன் உ. ஆ. எ. ஜி. வெஸ்டிங், உதவி அரசாட்சி ஏசுண்டு.

HAVING been duly directed by the Governor, with the advice of the Executive Council, acting under the provisions of "The Land Acquisition Ordinance of 1876," section 6, to take order for the acquisition of the following land, required for a public purpose, namely, for a metal quarry, to wit:—

Preliminary plan 948. Village—Hidellena.

Lot.	Name of Land.	Description.	Name of Claimant.	Extent. A. R. P.
O 115	Galkaduwa	Jungle and tea	Mrs. Hodgson, Hatherleigh, Rakwana	3 1 37

I hereby give public notice, as required by section 7, that the Government proposes to take possession of the land.

All persons interested in the aforesaid land are hereby required to appear personally or by agent before me at Ratnapura on July 6, 1901, at 1 o'clock P.M., and to state the nature of their respective interests in the land, and the amount and particulars of their claims to compensation for such interests.

Ratnapura Kacheheri, June 5, 1901. EVAN M. BYRDE, Government Agent.

1876 ன் ஆண்டு-க்கு 3 ம இலககச்சட்டத்தினது 7 ம பிரிவின பிரகாரம் கீழ் சூப்பாறையில 21 ம நெடும் பாகடைகிட்ட இருக்கூடும் போக்கிவிருந்து தண்ணீர் போகுடைய வாய்க்கால் ஒன்று வெடும்படியாக என்னும் பிரிங்கதேவைக்கு வேண்டியதான பின்னர்ச்சொலப்படும் காணிகளை, அந்தாவது:—

தூண்டு.	காணியினது பெயர்.	விலகம்.	உரித்தாளியின பெயர்.	விசாலம்.
O 115	கங்கடுவ	காடும் தேயிலையும்	ஹொடசன் நோனா	3 1 37

எடுத்துக்கொள்வதற்கான எத்தனஞ்செய்யும்படி 1876 ம ஆண்டு-க்குக் காணியை எடுத்துக்கொள்வதைப்பற்றிய சட்டத்தினது 6 ம பிரிவின ஏற்பாடுகளின் பிரகாரம் மந்திராலோசனைச் சபையினது ஆலோசனையுடனே சாதிபதியவர்கள் எனக்குக் கற்பனைசெய்திருப்பதனால், அக்காணியை ஆட்சிஒப்புக்கொள்ள அரசாட்சியார் எண்ணியிருக்கிறார் என்பதை 7 ம பிரிவினப்படி வேண்டிய பிரகாரம் நான் இத்தனைக்கொண்டு பிரசித்தமாய் விளம்பரஞ்செய்கின்றேன்.

மேற்கூறியதற்கான காணிக்கு உரித்துப்பேசுகின்ற சகலரும் தாமாக அல்லது அவரவருடைய காரியகாரர் மூலமாய் 1901 ம ஆண்டு ஆகஸ்டுமாதம் 6 ன் தேதியிலன்று 1 மணிக் கு இரெட்டிபுரையிலுள்ள எனமுன்பாக வெளிப்படும் தத்தமக்கு அக்காணியிலுள்ள உடந்தைகளினது தன்மையையும் அவ்வடந்தைகளுக்காய்த தாம் சாதிக்கும் உரித்துகளின் தொகையையும் விவரங்களையும் சொல்லும்படி இதனால் அவர்களிடத்திற் கேட்டுக்கொள்ளப்படுகின்றது.

இரெட்டிபுரி கச்சேரி, 1901 ம ஆண்டு சூன்மீ 5 ன் உ. சுவன் எம். போர்ட், அரசாட்சி ஏசுண்டு.

SALES OF ARRACK, TOLL, AND OTHER RENTS.

NOTICE is hereby given that on Thursday, June 13, 1901, at 2 P.M., will be put up for re-sale at the Colombo Kachcheri, at the risk of the original purchasers, for the periods mentioned below, any of the under-mentioned Arrack Rents and Toll Rents of the Western Province, the original purchasers of which may have failed to pay on or before that date the instalment for the month of May, 1901.

The purchasers at the re-sale should deposit one-tenth of the purchase amount on the day of sale.

From July 1, 1901, to December 31, 1902.

Arrack Rents.—Siyane and Hewagam korales and Kalutara.

From July 1 to December 31, 1901.

Bridges.—Dandugama, Andiambalam, Kotugoda, Giriulla, Sitawaka, Munamalwatta, Kospalankissa, Toppu, Nainamadam, Baduraliya, and Morapitiya.

Canals.—Hendala, Kalutara, Lock-gate, and Negombo.

Ferries.—Mutwal, Hanwella, Mutuwadiya, Kitulgahawatta, Pugoda, Anguruwatota, Kepu-ela.

Roads.—Ja-ela to Henaratgoda, Colombo to Avisawella, Mirihana to Mattegoda, Kelaniya to Henaratgoda, Pamankada to Horana, Alutgama to Radawana, Hanwella to Nambapana, Colombo to Galle between 14th and 15th mileposts, Colombo to Galle between 29th and 30th mileposts, Minuwangoda to Kotadeniyawa, Selathandiya to Alutapola, Pasyala to Giriulla, Colombo to Kandy between 10th and 12th mileposts, Panadure to Nambapana, Wisidagama to Wewita, and Pasyala to Hanwella.

F. R. ELLIS, Government Agent

The Kachcheri, Colombo, June 5, 1901.

මෙහි පහත සඳහන්වන කාරුචලට බස්නාහිර දිසාවේ මෙහි පහත සඳහන්වන කොසියම් අරක්කු රේන්දසක් සහ පාලම් රේන්දසක් නුමුත් පලමු ගැනුම්කාරයින් විසින් වසි 1901 ක්වු මැසි මාසේ මාස මුදල වසි 1901 ක්වු ජුනි මස 13 වෙනි දිනදී නොහොත් ඊට ප්‍රථම දිනකදී නොගෙව්වොත් ඔහුන්ගේ අලාභයට වෙනුව එකී රේන්ද වසි 1901 ක්වු ජුනි මස 13 වෙනි බ්‍රහස්පතින්ද දවල් 2කේ කනිසමට කොලඹ කවිචේරි සේදි නැවත විකුනන බව මෙසින් දන්වනුය.

නැවත විකිනීමේදී ගැනුම්කාරයින් විසින් ගත් මුදලෙන් දහසෙන් කොටසක් විකිනීම දවසේදී මෙහි තබනට ඕනෑය.

වසි 1901 ක්වු ජුලි මස 1 වෙනි දින පටන් වසි 1902 ක්වු දෙසැම්බ්‍ර මස 31 වෙනි දින දක්වා :

සියනෑ සහ හේවාගම් කෝරලවල සහ කළුතර අරක්කුරේන්දද.

වසි 1901 ක්වු ජුලි මස 1 වෙනි දින පටන් වසි 1901 ක්වු දෙසැම්බ්‍ර මස 31 වෙනි දින දක්වා :

දඹුගමද, කොස්පලන්කිස්සේද, ආඩිඅම්බල මේද, කොටුගොඩද, හිරිඋල්ලේද, සීතාවකද, මුනමදුවත්තේද, තෝප්පුවේ සහ නසිනමඩමද, බදුරලිය සහ මොරපිටියේ පාලම රේන්දද.

හැඳලද, මිහමුවේද, කළුතර සහ සන්තබස්කිය මේත් ඇලරේන්දද.

මෝදරද, හන්වැල්ලේද, මුකුවාසියේද, කිතුල් ගඟවත්තේද, පුගොඩද, අඟුරුවාගොවේද, කැපු ඇලේත් තොටුපල් රේන්දද.

ඊළඟ මාසයේදී සිට හෙතරත්ගොඩවද, කොලඹ සිට අවිස්සාවේලුවද, මිරිකානේ සිට මත්තේගොඩ වද, කැලනියේ සිට හෙතරත්ගොඩවද, පාමන් කඩ සිට ගොරනවද, අළුත්ගම සිට රදවානවද, හන්වැල්ලේ සිට නඹාපානවද, කොලඹ සිට ගාල්ලට යන පාරේ හැතැස්ම 29යේසහ 30 කනු අතරේද, මිනිවන්ගොඩ සිට කොටදෙනියාවටද, සෙල්ලත්තහන්දියේ සිට අළුතැවටද, පස්සාලේ සිට හිරිඋල්ලුවද, කොලඹ සිට නුවරට යන පාරේ හැතැස්ම 10යේ සහ 12යේ කනු අතරේද, විසිදගම සිට වෑවිටටද, පනදුරේ සිට නඹාපාන වද, කොලඹ සිට ගාල්ලට යන පාරේ හැතැස්ම 14රේ සහ 15වේ කනු අතරේද, පස්සාලේ සිට හන්වැල්ලට යන පාරේ රේන්දද.

ඇ. ආර්. ඇලිස්, ආණ්ඩුවේ ඒජන්ත වහින.

වසි 1901 ක්වු ජුනි මස 5 වෙනි දින කොලඹ කවිචේරි සේදිය.

NOTICE is hereby given that on Tuesday, June 18, 1901, at 2 P.M., will be put up for re-sale at the Kurunegala Kachcheri, at the risk of the original purchasers, any of the under-mentioned Arrack and Toll Rents of the North-Western Province from July 1 to December 31, 1901, the original purchasers of which may have failed on or before that date to pay the instalment for the month of May, 1901.

The purchasers at the re-sale will be required to deposit one-tenth of the purchase amount on the day of sale.

Further conditions will be read and explained on the day of sale.

Arrack Rent. Seven Korales.

Bridges.

- 1. Metibokka, at or near the bridge near 13th milepost from Kandy.
2. Deduru-oya, on Kurunegala-Puttalam road.
3. Deduru-oya, on Kurunegala-Dambulla road.
4. Maguru-oya, on Kurunegala-Giriulla road.
5. Maguru-oya, on Kurunegala-Puttalam road.
6. Dodangaslanda.
7. Tuntota, at or near the bridge between the 29th and 30th mileposts.

Roads.

- 8. Kurunegala-Polgahawela at Polgahawela, at or near the 47th milepost from Colombo or 11th milepost from Kurunegala.
9. Kurunegala-Kandy, at Mallowapitiya.

C. A. MURRAY, Government Agent. Kurunegala Kachcheri, June 4, 1901.

වසි 1901 ක්වු ජුලි මස 1 වෙනි දින සිට දෙසැම්බ්‍ර මස 31 වෙනි දින දක්වා යන කාරුච ඇතුලත මෙහි පහත සඳහන්වන වසඹ දිසාවේ අරක්කු සහ පාලම් සහ පාරේ රේන්දසකට ඒවා ගනුලැබූ පලමු ගැනුම්කාරයෝ විසින් වසි 1901 ක්වු මැසි මාසයට කොටස්වසයෙන් ගෙවියයුතු මාස මුදල වසි 1901 ක්වු ජුනි මස 18 වෙනි දින නොහොත් ඊට ප්‍රථමයෙන් ගෙවන්ට නොයෙදු නොත් එසේ ගෙවන්ට නොයෙදෙන රේන්ද පලමු ගැනුම්කාරයින්ගේ අලාභයට එකී ජුනි මස 18 වෙනි දින පස්වරු දෙකට කුරුනෑගල කවිචේරි සේදි නැවත විකුනනට යෙදෙන බව මෙසින් දනුමුද්‍රන්නා ඇත.

විකිනීමේ දිනේදී නැවත විකිනීමේ ගැනුම් කාරයා විසින් ඉලලනලද මුදලෙන් දහසෙන් කොටසක් කවිවේරයේ බැඳිය යුතුයි.

වැඩිදුර කොන්දේසි විකිනීමේ දිනේදී කියවා තේරුම්කර දෙනවා ඇත.

**අරක්කු රේන්ද.**

හත්කෝරලේ අරක්කු රේදස.

**පාලම් රේන්ද.**

1. නුවර පාරේ මැටිබොක්ක පාලම් රේන්ද පොල, නුවර පාරේ 13නේ කනුව ලග පාලමේ හෝ ඒ අසල.

2. කුරුනෑගල පුත්තලම්පාරේ තිබෙන දුදුරු ඔයේ පාලම් රේන්දපල.

3. කුරුනෑගල දඹුල්ල පාරේ තිබෙන දුදුරු ඔයේ පාලම් රේන්දපල.

4. කුරුනෑගල ගිරිලල්ලපාරේ මගුරුඔය.

5. කුරුනෑගල පුත්තලම් පාරේ තිබෙන මගුරුඔය පාලම් රේන්දපල.

6. දෙඩිත්තස්ලන්ද.

7. මාදම්පේ පාරේ හැනැප්ම 29ට සහ 30ට අතරේ තුන්තොට පාලම් රේන්දපල.

**පාරේ රේන්ද.**

8. පොල්ගහවෙල කුරුනෑගල පාරේ පොල් ගහවෙල පාරේ රේන්දපල, කොලඹ පාරේ 47නේ කනුවගාවා හෝ කුරුනෑගල පාරේ 11නේ කනුව ගාවා.

9. කුරුනෑගල නුවර පාරේ මල්ලව රේන්දපල.

සී. ඒ. මරේ,

ආණ්ඩුමේ ඒජන්තලන්තානිස්.

විෂි 1901 ක්වු ජුනි මස 4 වෙනි දින

කුරුනෑගල කවිවේරයේ දිය.

NOTICE is hereby given that on Friday, June 21, 1901, at 2 P.M., will be put up for re-sale at the Anuradhapura Kachcheri, at the risk of the original purchaser, the Arrack Rent of the North-Central Province, if the original purchaser has not before that date paid up and settled the fifth instalment due for the month of May, 1901.

The purchaser at the re-sale will be required to deposit an amount equal to one month's rent in cash on the day of sale.

Further conditions will be read and explained on the day of sale.

L. W. C. SCHRADER,  
Anuradhapura Kachcheri, for Government Agent.  
June 4, 1901.



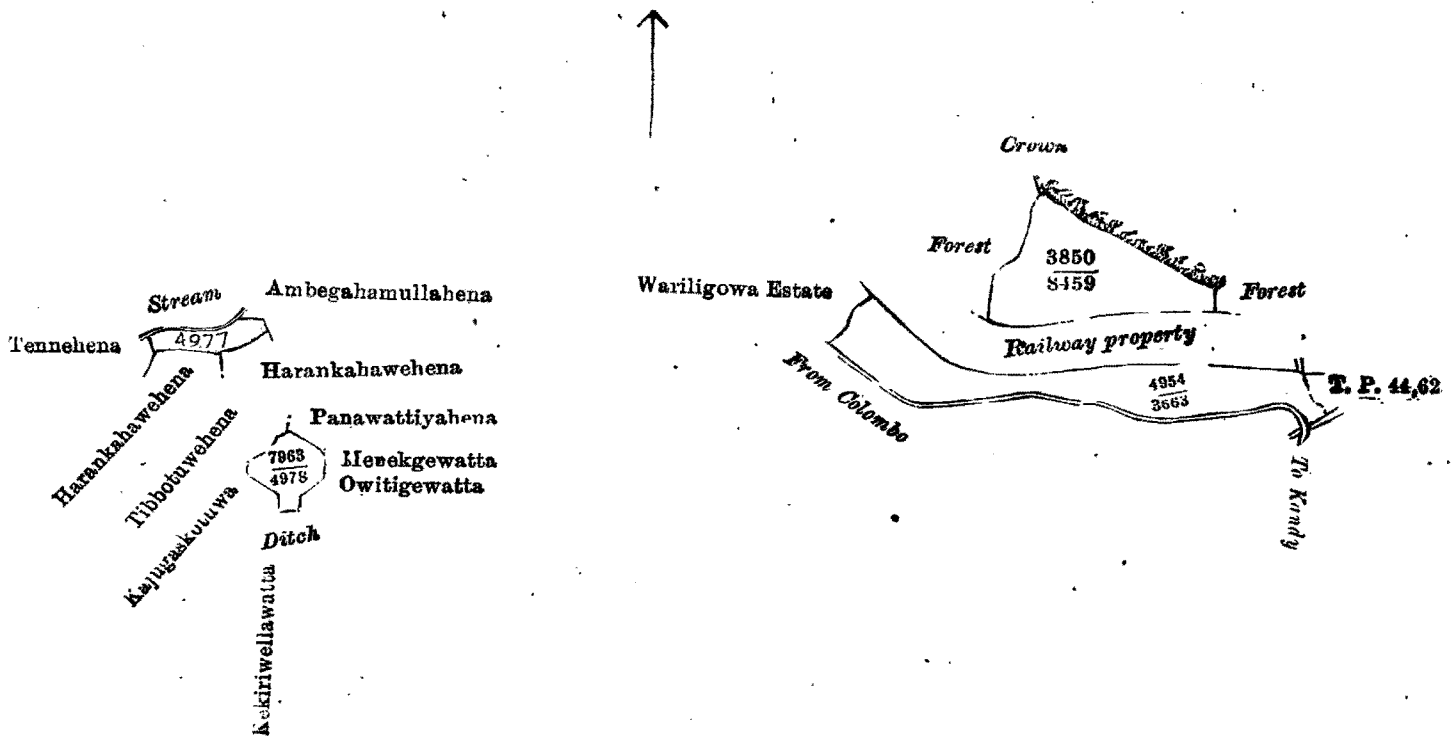
**NOTICES UNDER THE WASTE LANDS ORDINANCES.**

**Order under Section 2 of "The Waste Lands Ordinances, 1897, 1899, and 1900."**

In the matter of lands commonly called and known as Bambaragalahena and Bambaragalakele, situate in the village of Mawela in the Galboda korale, in the Province of Sabaragamuwa, and of "The Waste Lands Ordinances, 1897, 1899, and 1900."

THE notice required by section 1 of the said Ordinances having been duly published in manner prescribed by that section in respect of the above-named lands, and no claim having been made to the said lands or to any interest therein within the period of three months from the date specified in the said notice, I, Bertram Hill, Assistant Government Agent for the Kegalla District, in the Province of Sabaragamuwa, under and by virtue of the powers vested in me in that behalf by section 2 of the said Ordinances, do hereby on this Eighteenth day of May, 1901, order and declare that the said lands, commonly called and known as Bambaragalahena and Bambaragalakele, situate in the village of Mawela in the Galboda korale, in the Province of Sabaragamuwa, and shown as lot 3,459 in preliminary plan 3,850, lot 3,663 in preliminary plan 4,954 of lands situate in the said village, a certified copy whereof is hereunto annexed, and containing in extent 23 acres and 2 roods, and bounded as follows:—

(1) Bambaragalahena (P. P.  $\frac{3,850}{8,459}$ ): on the north, east, and west by Bambaragalamukalana claimed by the Crown; on the south by railway property called Bambaragala claimed by the Crown.



Situation : Mawela village in Gannewe pattu of Galboda korale.

Lot.	Name of Land.	Extent.		
		A.	R.	P.
$\frac{3,850}{8,459}$	Bambaragalahena	9	1	15
$\frac{4,954}{3,663}$	Bambaragalakele	14	0	25

Surveyor-General's Office,  
Colombo, September 10, 1900.

S. J. C. MORE,  
for Surveyor-General.

(2) Bambaragalakele (P. P.  $\frac{4,954}{3,663}$ ): on the north by railway property called Bambaragala claimed by the Crown; on the east by land described on T. P. 44,629 called Tibbotugollehena claimed by Arumogan Chetty; on the south by road from Colombo to Kandy; on the west by Wariligowa estate claimed by Mr. C. de Soysa—are the property of the Crown.

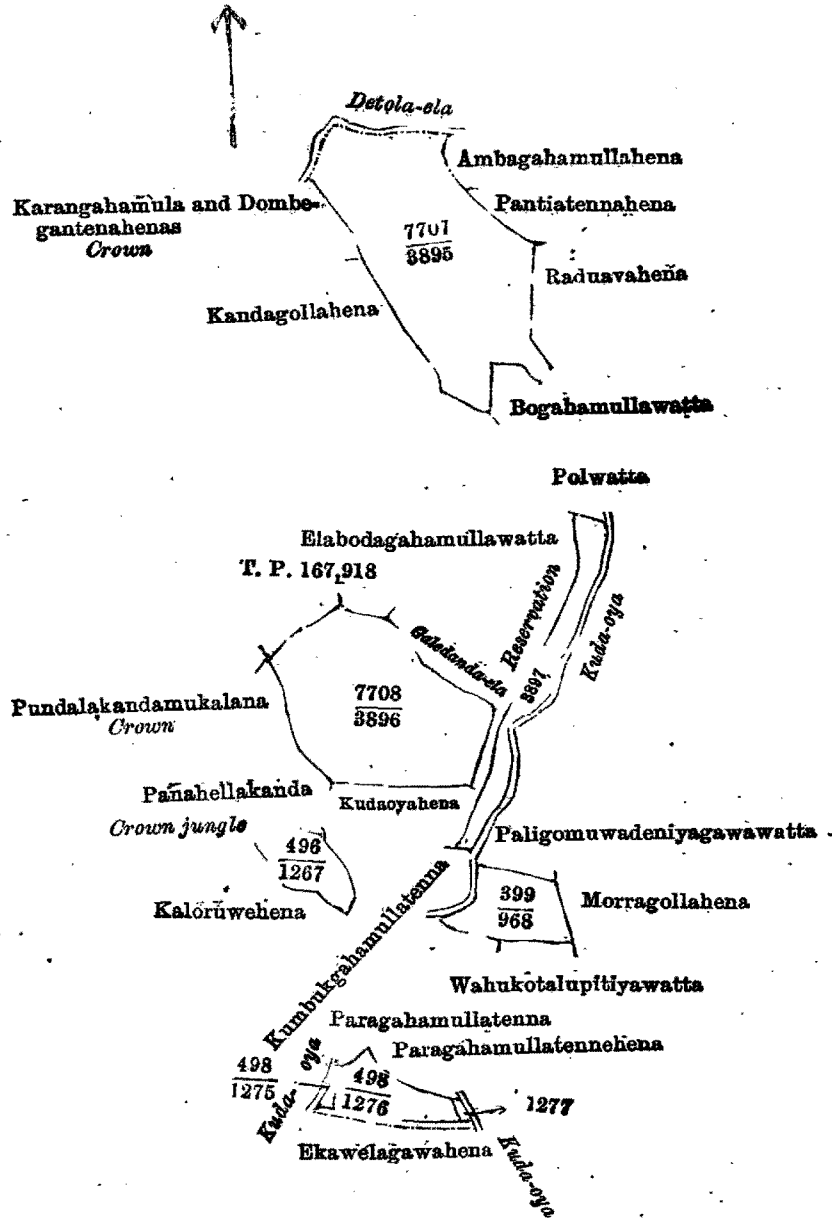
Kegalla Kachcheri,  
May 18, 1901.

BERTRAM HILL,  
Assistant Government Agent.

Order under Section 4, Sub-section (1); of "The Waste Lands Ordinances, 1897, 1899, and 1900,"  
declaring the Lands to be Crown Property.

In the matter of the lands commonly called or known as Bogahapitiyahena, Paragahamulatennehena, Galoruwehena, Kongahamullahena, Kandagollemukalana, situate in the village of Kolongalla in the Kinigoda korale of the Kegalla District, in the Province of Sabaragamuwa, and of "The Waste Lands Ordinances, 1897, 1899, and 1900."

WHEREAS in pursuance of section 1 of the said Ordinances it was duly notified on the Eighteenth day of December One thousand Nine hundred, that if no claim to the lands commonly called or known as Bogahapitiyahena, Paragahamulatennehena, Galoruwehena, Kongahamullehena, Kandagollemukalana, situate in the village of Kolongalla in the Kinigoda korale in the Kegalla District, in the Province of Sabaragamuwa, containing in extent 53 acres 2 roods



Situation : Kolongalla village in Deyaladahamuna pattu of Kinigoda korale.

Lot.	Name of Land.	Extent.		
		A.	R.	P.
968	Bogahapitiyahena	4	0	17
1275	Paragahamulatennahena	0	1	19
1276	Do.	3	1	19
1277	Do.	0	0	36
1267	Galoruwehena	3	0	10
3896	Kongahamullahena	16	2	37
3897	Do.	4	0	5
3895	Kandagollemukalana	21	3	6

Surveyor-General's Office,  
Colombo, September 21, 1900.

S. J. C. MORE,  
for Surveyor-General.

and 29 perches, and shown as lot 968 on preliminary plan 399, lots 1,275, 1,276, 1,277 on preliminary plan 498, lot 1,267 on preliminary plan 496, lots 3,896, 3,897 on preliminary plan 7,708, and lot 3,895 on preliminary plan 7,707, as described in the annexed certified tracing therefrom, was made to the Assistant Government Agent of the District of Kegalla,

in the Province of Sabaragamuwa, within the period of three months from the date specified in such notice, such lands would be deemed the property of the Crown and dealt with on account of the Crown :

And whereas Medagedarawatta Lapaya of Kolongalla made claim to Galoruwehena, Kongahamulahena, Kandagollehena, and whereas the said claimant has withdrawn his claim thereto, I, Bertram Hill, Assistant Government Agent for the Kegalla District, in the Province of Sabaragamuwa, under and by virtue of the powers vested in me in that behalf by section 4 of the said Ordinance No. 1 of 1899, do hereby on this 13th day of May, 1901, order and declare, under section 4, sub-section (1), of the said Ordinances, that the said Bogahapitiyahena, Paragahamulatennahena, Galoruwehena, Kongahamullahena, Kandagollemukalana, as more fully described herein below, are the property of the Crown.

Kegalla Kachcheri,  
May 13, 1901.

BERTRAM HILL,  
Assistant Government Agent.

*Description of Lands referred to.*

- (1) Bogahapitiyahena ( $\frac{P. P. 399}{968}$ ): on the north by Paligomuwadaniyagawawatta claimed by Sinna Suppan; on the east by Moragollahena claimed by Kumbaloluwa Dingiri and others; south by Wahukotalupitiyawatta claimed by Mr. Molligoda, Proctor; on the west by Kuda-oya.
- (2) Paragahamulatennehena ( $\frac{P. P. 498}{1,275, 1,276, 1,277}$ ): on the north by Paragahamulatenna claimed by M. Lapaya, Paragahamulatennehena claimed by Mr. Molligoda, Proctor; on the east by Kuda-oya; on the south by Ekawelagawahena claimed by P. H. Punchi Menika; and on the west by Kuda-oya.
- (3) Galoruwehena ( $\frac{P. P. 496}{1,267}$ ): on the north by Panahellakanda claimed by the Crown; on the east by Kumbukgahamullatenna claimed by B. Vel Vidane; on the south by Kaloruwehena claimed by D. Mudalihami and others; and on the west by Panahellakanda claimed by the Crown.
- (4) Kongahamullahena ( $\frac{P. P. 7,708}{3,896}$ ): on the north by land described on T. P. 167,918 called Heramitigalawatta claimed by Aturupana Loku Banda, Elabodagahamullawatta claimed by K. M. Lapaya, and Galendè-ela; on the east by a path reservation; on the south by Kudaoyahena claimed by M. Siriya; and west by Pundalakandamukalana claimed by the Crown.
- (5) Kongahamullahena ( $\frac{P. P. 7,708}{3,897}$ ): on the north by Polwatta claimed by Molligoda Ratemahatmaya; on the east by Kuda-oya; on the south by Kumbukgahamullatenna claimed by B. Vel Vidane; and on the west by a path reservation.
- (6) Kandagollemukalana ( $\frac{P. P. 7,707}{3,895}$ ): on the north by Detola-ela; on the east by Ambagahamullahena claimed by Malindurala, Pantiyatennahena claimed by M. A. Appuhami, Raduwawahena claimed by D. Malindurala and others; on the south by Bogahamullawatta claimed by Molligoda Ratemahatmaya; and on the west by Kandagollahena claimed by M. G. Lapaya, Karangahamulla, and Dombegantennahenyaya claimed by the Crown.

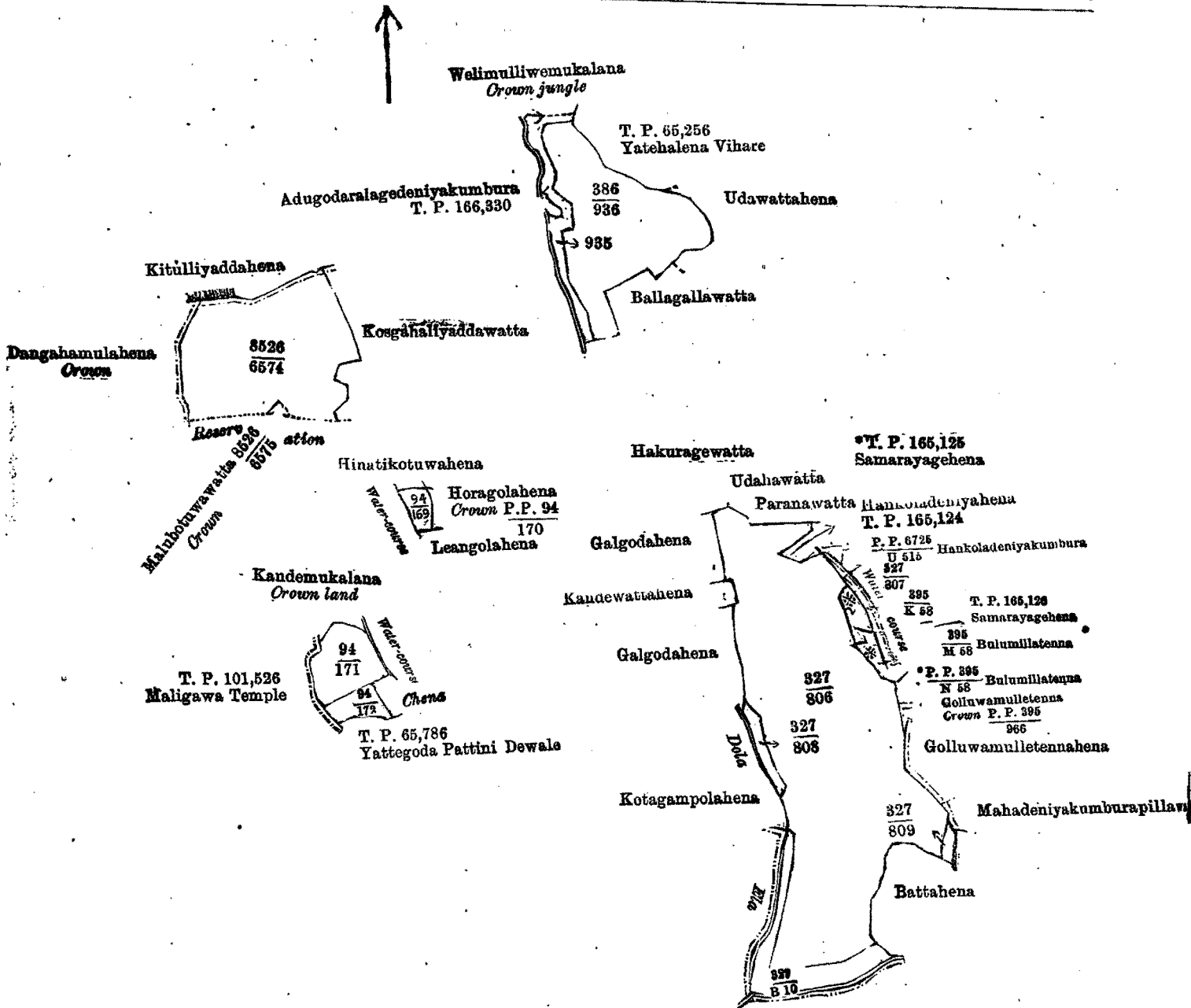
**Order under Section 2 of "The Waste Lands Ordinances, 1897, 1899, and 1900."**

In the matter of lands commonly called and known as Horagollahena, Kandemukulana *alias* Hirigalaralagehena, Ahaspokunehena, Ballagalahena or Adugodaralagehena, Samarayagehena, Moranakandemukulana, situate in the village of Yattogoda in the Beligal korale, in the Province of Sabaragamuwa, and of "The Waste Lands Ordinances, 1897, 1899, and 1900."

THE notice required by section 1 of the said Ordinances having been duly published in manner prescribed by that section in respect of the above-named lands, and no claim having been made to the said lands or to any interest therein within the period of three months from the date specified in the said notice, I, Bertram Hill, Assistant Government Agent for the Kegalla District, in the Province of Sabaragamuwa, under and by virtue of the powers vested in me in that behalf by section 2 of the said Ordinances, do hereby on this Eighteenth day of May, 1901, order and declare that the said lands, commonly called and known as Horagollahena, Kandemukulana *alias* Hirigalaralagehena, Ahaspokunehena, Ballagalahena or Adugodaralagehena, Samarayagehena, Moranakandemukulana, situate in the village of Yattogoda in the Beligal korale, in the Province of Sabaragamuwa, and shown as lots 169, 171, 172 in preliminary plan 94, lot 6,574 in preliminary plan 8,526, lots 935 and 936 in preliminary plan 386, lots K58, 806, 807, 808, 809, 810 in preliminary plans 395 and 327 of lands situate in the said village, a certified copy whereof is hereunto annexed, and containing in extent 111 acres 0 roods 14 perches, and bounded as follows:—

- (1) Horagollahena ( $\frac{P. P. 94}{169}$ ): on the north by Hinatikotuwahena claimed by K. A. G. Perera and others; on the east by Horagolahena ( $\frac{P. P. 94}{170}$ ) claimed by the Crown; on the south by Leangolahena claimed by T. M. Puchimahatmaya; on the west by a water-course.
- (2) Kandemukulana *alias* Hirigalaralagehena ( $\frac{P. P. 94}{171, 172}$ ): on the north by Kandemukulana claimed by the Crown; on the east by a water-course, chena called Pallegedeniyahena claimed by Puchi Appuhami; on the south by temple land called Dewalehena described in title plan 65,786 claimed by Yattogoda Pattini dewale; on the west by land described in title plan 101,526 called Maligawehena claimed by Maligawa temple and the village boundary of Nelundeniya village.
- (3) Ahaspokunehena ( $\frac{P. P. 8,526}{6,574}$ ): on the north by Kitulliyaddahena claimed by Mudalihami Arachehi and others and the village boundary of Palapoluwa village; on the east by Kosgahaliyaddewatta claimed by Mr. H. A. Molligoda; on the south by Malubotuwawatta ( $\frac{P. P. 8,526}{6,575}$ ) claimed by the Crown and a road reservation; on the west by Dangahamulahena claimed by the Crown and the village boundary of Palapoluwa village.
- (4) Ballagalahena or Adugodaralagehena ( $\frac{P. P. 386}{935, 936}$ ): on the north by Welimulliwemukulana claimed by the Crown; on the east by land described on title plan 65,256 called Viharehena claimed by Yatahalena vihare and Udawattahena claimed by K. Puchirala and others; on the south by Ballagalawatta claimed by Iampulle Tambaiah; on the west by land described on title plan 166,330 called Adugodaralagedeniyakumbura claimed by B. Mudiyanse and another.
- (5) Samarayagehena, Moranakandemukulana ( $\frac{P. P. 395 \text{ and } 327}{K 58, 806, 807, 808, 809, 810}$ ): on the north by Hakuragewatta claimed by R. Alansuwa, Udahawatta and Paranawatta claimed by R. Undiya; on the east by land described on title plan 165,124 called Hankoladeniyahena claimed by H. Samara and two others, Hankoladeniyakumbura

(P. P.  $\frac{6,725}{U 515}$ ) claimed by R. Undiya, a water-course, the village boundary of Ballapana village, lands described on title plans 165,125 and 165,126 called Samarayagehena claimed by M. M. Dingiri Menika, Bulumillatenna (P. P.  $\frac{395}{N 58 \text{ and } M 58}$ ) claimed by P. S. Unga and others, Golluwamulletenna (P. P.  $\frac{395}{965}$ ) claimed by the Crown, Golluwamulletennahena claimed by S. Monika, Mahadeniyakumbura claimed by D. Naide, and the village boundary



Situation : Yattogoda village in Kandupita pattu of Beligal korale.

Lot.	Name of Land.	Extent. A. R. P.
169	Horagollahena	0 3 1
171	Kandemukalana <i>alias</i> Hirigalaralagehena	4 2 18
172	Do.	1 0 5
6574	Ahaspokunehena	21 1 3
935	Ballagalahena or Adugodalaralagehena	3 0 3
936	Do.	17 2 0
K 58	Samarayagehena	0 3 18
806	Moranakandemukalana	56 0 22
807	Do.	0 1 15
808	Do.	1 0 12
809	Do.	0 1 14
810	Do.	4 0 23

Surveyor-General's Office,  
Colombo, October 24, 1900.

S. J. C. MORE,  
for Surveyor-General.

of Ballapana village; on the south by Battahena claimed by A. D. M. Mudiyanse and the village boundary of Nelundeniya village; on the west by an ela, the village boundary of Yattogoda village, Kotagampolahena claimed by M. Podiralahami, a dola, Galgodahena claimed by R. Podiralahami, Kandewattahena claimed by K. Punchirala and others, and Galgodahena claimed by M. Podiralahami and others — are the property of the Crown.

Kegalla Kachoheri,  
May 18, 1901.

BERTRAM HILL,  
Assistant Government Agent.