

# Ceylon Government Gazette

Published by Authority.

No. 5,786—FRIDAY, JUNE 14, 1901.

PART I.—General: Minutes, Proclamations Appointments, and General Government Notifications.  
PART II.—Legal and Judicial.

PART III.—Provincial Administration.  
PART IV.—Marine and Mercantile.  
PART V.—Municipal and Local.

Separate paging is given to each Part in order that it may be filed separately.

## Part III. — Provincial Administration.

Land Sales :—	PAGE	Land Acquisition Notices ...	PAGE
Western Province ... ..	1153	Land Resumption Notices... ..	—
Central Province ... ..	1158	Notices under Ordinance No. 1 of 1897... ..	Suppl. & 1213
Northern Province ... ..	—	Abstracts of Season Reports ... ..	—
Southern Province ... ..	1159	Notices under "The Forest Ordinance"	—
Eastern Province ... ..	1171	Sales of Arrack, Opium, and Toll Rents ...	1208
North-Western Province ... ..	1173	Miscellaneous Provincial and District Notices:—	—
North-Central Province ... ..	1184	Sales of Salt and Timber ... ..	1211
Province of Uva ... ..	1193	Notifications of Close Season, Infected Areas, &c	1211
Province of Sabaragamuwa ... ..	1194	Specifications under "The Irrigation Ordinance"	1211

## LAND SALES IN THE WESTERN PROVINCE.

WITH reference to the notice of sale of land at Dehiwala, No. 1,147, appearing in the *Government Gazette* No. 5,780 of 10th May last, claimants are hereby informed that those who possess certificates issued by the Special Commissioner or Government title plans need not appear at the Kachcheri on the 28th instant.

Government Agent's Office,  
Colombo, June 10, 1901.

J. S. DRIEBERG,  
for Government Agent.

No. 1,150, w. P.

Colonial Secretary's Office,  
Colombo, June 3, 1901.

ON Tuesday, July 16, 1901, at 12 noon, the Hon. the Government Agent for the Western Province will put up to auction, at his office in Colombo, the under-mentioned portions of Crown Land, on the terms authorized by Government.

Lot.	Name of Land.	Preliminary plan 10,731. Situation—Gangaboda pattu, Siyane korale.		Description.	Extent.		Upset Price per Acre.
		Village—Mitirigala.	Name of Claimant.		A.	R. P.	
9323	Koskanattelanda or Munamalghawatta		Don Harmanis, Police Vidane	Cocoanut 4 years old	0	3 10	20
9324	Do.		do.	Cocoanut 2 years old	0	2 14	20
9325	Do.		P. Lewis Singho and another	Cocoanut 4 years old	0	2 21	20
9326	Koskanattelanda		Crown	Jungle	0	0 28	20
9327	Do.		P. Lewis Singho and another	Cocoanut 3 years old	0	0 27	20

Lot.	Name of Land.	Name of Claimant.	Description.	Extent.		Upset Price per Acre. Rs.
				A.	R. P.	
Preliminary plan 10,732. Situation—Gangaboda pattu, Siyane korale east. Village—Mitirigala.						
9329	Kekunagahalanda	M. Carolis Appu	Thirty cocoanut trees 7 years old	0	3 10	20
9331	Kekunagahalanda or Kahatagahalanda	Don Harmanis, Police Vidane, and another	Thirty-five cocoanut plants 3 years old	1	0 25	20
Preliminary plan No. 10,941. Situation—Palle pattu of Salpiti korale. Village—Godigomuwa.						
10094	Thanankele	T. Baba Appu	Two jak trees and 12 del trees	2	3 12	150
10095	Do.	do.	To be reserved for a road	0	0 34	—
10096	Daluwatta	T. Nonohamy	Four cocoanut plants 4 years old	0	0 2	100
10097	Kahatagahawatta	T. Baba Appu	Garden	0	0 32	300
Preliminary plan 10,197. Situation—Palle pattu of Salpiti korale. Village—Gangodawila.						
7409	Bakmigahaowitakandiya	Crown	Jungle	0	0 13	20
7409½	Do.	do.	do.	0	0 1-25	20
7410	Elakandiya	do.	—	0	1 12-50	20
7411	Makkanumaharaowitakandiya	do.	Jungle	0	1 37	20
7413	Paranaelakandiya	do.	—	0	1 13	20

Further information respecting these lands may be obtained from the Surveyor-General, and respecting the conditions of sale from the Hon. the Government Agent, Western Province.

By His Excellency the Governor's command,  
J. J. THORBURN,  
for Colonial Secretary.

No. 1,150, W. P.

වම් 1901 ක්වු ජුනි මස 3 වෙනි දින කොළඹ මහසෙනාධාරීජනාධිපතියේ කන්තෝරුවේදී.

මස්තකාරී දිනවේ වංශාචාරිනි ආණ්ඩුවේ ඒජන්තජනාධිපතියේ විසින් මෙහි පහත සඳහන්වන ආණ්ඩුව සත් කක ඉඩම් ආණ්ඩුවේ නියෝගවල ප්‍රකාරයට වම් 1901 ක්වු ජුනි මස 16 වෙනි දිනවු අභ්‍යන්තර දවල් 12ට කොළඹ කවිවරියේදී වෙන්දේසිකර මිතුණන්ට ගෙදෙනවා ඇත.

සිතියම 10,731. පිහිටීම—සිගනුකෝරලේ ගඟබොඩපත්තුව. ගම—මිහිරිගල. අක්කර මහත. සක මිල. අ. රා. ප. රු.

නො.	ඉඩමේ නම.	අයිතිකම් කියන්නා.	අත්දම.	අ. රා. ප. රු.		
9323	කොස්කනත්තේලත්ද නොහොත් මුනම්ලේ ගඟවත්ත	දෙත් ගර්මානිස් පො. වි. එම	4 අචරුදු වගස් පොල්	0 3 10 20		
9324	එම	එම	2 එම එම	0 2 14 20		
9325	එම	ප. එවිස්සිංකො, සක කෙ හෙක්	4 එම එම	0 2 21 20		
9326	කොස්කනත්තේලත්ද	ආණ්ඩුව	කැලේ	0 0 28 20		
9327	එම	ප. එවිස්සිංකො, සක කෙ හෙක්	3 අචරුදු වගස් පොල්	0 0 27 20		
සිතියම 10,732.						
9329	කැකුගඟවත්ත	ම. කරෝලීස්අප්පු	7 අචරුදු වගස් පොල් ගස් 30	0 3 10 20		
9331	එම නොහොත් කහව ගඟවත්ත	දෙත් ගර්මානිස් පො. වි. සක කෙහෙක්	3 අචරුදු වගස් පොල් ගස් 30	1 0 25 20		
සිතියම 10,941. ගම—ගොඩගොමුව. පිහිටීම—සල්පිටිකෝරලේ පල්ලේපත්තුව. කොස්කන්ද 2, දෙල්ගස්						
10094	කකනත්තැලේ	ව. බඩාඅප්පු	12	2 3 12 150		
10095	එම	එම	පාරකව ඉතුරුකරපු ඉඩම	0 0 34 —		
10096	දළවත්ත	ව. කෝකෝකාමි	4 අචරුදු වගස් පොල් ගස් 4	0 0 2 100		
10097	කහවගඟවත්ත	ව. බඩාඅප්පු	වගාව	0 0 32 300		
සිතියම 10,197. ගම—න.ගොඩවිල.						
7409	බක්මිගඟමිවකන්සිත	ආණ්ඩුව	කැලේ	0 0 13 20		
7409½	එම	එම	එම	0 0 1-25 20		
7410	ඇලකන්සිත	එම	—	0 1 12-50 20		
7411	මක්කන්මහරමිවට කන්සිත	එම	කැලේ	0 1 37 20		
7413	පරණඇලකන්සිත	එම	—	0 1 13 20		

මෙම ඉඩම් ගැණ වැඩිදුර කාරණා සර්වේචර්ජනරාජ්‍යජනාධිපතියේගෙන්ද, විකිනීමේ කොන්දේසි ගැණ මස්තකාරී දිනවේ වංශාචාරිනි ආණ්ඩුවේ ඒජන්තජනාධිපතියේගෙන්ද දැනගත්ව පුළුවන.

ගරුභර ආණ්ඩුකාර උතුරාගත්වගන්සේගේ ආඥාව ලෙස,  
ජේ. ජේ. තෝර්බර්න්,  
මහසෙනාධාරීජනාධිපතියේ.

No. 1,151, w. P.

Colonial Secretary's Office,  
Colombo, June 3, 1901.

ON Friday, July 19, 1901, at 12 noon, the Hon. the Government Agent for the Western Province will put up to auction, at his office in Colombo, the under-mentioned portions of Crown Land, on the terms authorized by Government.

Preliminary plan 48 (cadastral survey). Situation—Gangaboda pattu of Siyane korale.

Lot.	Village.	Name of Land.	Name of Claimant.	Description.	Extent.			Upset Price
					A.	R.	P.	per Acre.
A 4	Pepiliyawala	Dombakanda	Ilandaridewage Isa and another	Jungle	4	3	6	20
275	Do.	Yakowitakele	Crown	do.	0	1	10	10
276	Do.	do.	do.	do.	6	1	0	20

Further information respecting these lands may be obtained from the Surveyor-General, and respecting the conditions of sale from the Hon. the Government Agent, Western Province.

By His Excellency the Governor's command,  
J. J. THORBURN,  
for Colonial Secretary.

No. 1,151, w. P.

වම් 1901 ක්වු ජුනි මස 3 වෙනි දින කොළඹ මහසෙනෙවිවරයාගේ කන්තෝරුවේදී.

බස්නාහිර දිසාවේ වංශ විපති ආණ්ඩුවේ ඒජන්තලත්නාන්තේ විසින් මෙහි පහත සඳහන්වෙන ආණ්ඩුව සන්තක ඉඩම් ආණ්ඩුවේ නියෝගවල ප්‍රකාරයට වම් 1901 ක්වු ජුලි මස 19 වෙනි දිනවූ සිකුරුදා දවල් 12ට කොළඹ කවිවෙරියේදී වෙන්දේසිකර විකුණන්නට යෙදෙනවා ඇත.

පිහිටීම 48. (ලංකාමැතිම) සියතැකෝරලේ ගඟබොටපත්තුව. ගම—පැවිලිකාවල.

නො.	ඉඩමේ නම.	අයිතිකම් කියන්නා.	අන්දම.	මහත.			අක්කර
				අ.	රු.	ප.	යක මිල
A 4	දෙමකන්ද	ඉලන්දරිදේවගේ ඉසා සහ කෙනෙක්	කැලේ	4	3	6	20
275	සන්තිවිටකැලේ	ආණ්ඩුව	එම	0	1	10	10
276	එම	එම	එම	6	1	0	20

මෙම ඉඩම් ගැණ වැඩිදුර කාරණා සර්වේශර්පනරුල්ලත්නාන්තේගෙන්ද, විකිනීමේ කොන්දේසි ගැණ බස්නාහිර දිසාවේ වංශ විපති ආණ්ඩුවේ ඒජන්තලත්නාන්තේගෙන්ද දැනගන්නට පුළුවන.

ගරුභර ආණ්ඩුකාර උතුම්තත්වකන්තේගේ ආඥාවලස,  
ජේ. ජේ. තෝර්බර්න්,  
මහසෙනෙවිවරයාගේ වෙනුවට.

No. 1,152, w. P.

Colonial Secretary's Office,  
Colombo, June 4, 1901.

ON Friday, July 19, 1901, at 12 noon, the Hon. the Government Agent for the Western Province will put up to auction, at his office in Colombo, the under-mentioned portions of Crown Land, on the terms authorized by Government.

Village plan of Maharagama, Palle pattu of Salpiti korale.

Lot.	Name of Land.	Name of Claimant.	Description.	Extent.			Upset Price
				A.	R.	P.	per Acre.
2794	Hikgahaowita	Narahenpitage Baronchy and others	Old garden	0	1	22	100
2795	Hikgahawatta	do.	do.	6	0	33	150

Further particulars respecting these lands may be obtained from the Surveyor-General, and respecting the conditions of sale from the Hon. the Government Agent, Western Province.

By His Excellency the Governor's command,  
J. J. THORBURN,  
for Colonial Secretary

No. 1,152, w. P.

වම් 1901 ක්වු ජුනි මස 4 වෙනි දින කොළඹ මහසෙනෙවිවරයාගේ කන්තෝරුවේදී.

බස්නාහිර දිසාවේ වංශ විපති ආණ්ඩුවේ ඒජන්තලත්නාන්තේ විසින් මෙහි පහත සඳහන්වෙන ආණ්ඩුව සන්තක ඉඩම් ආණ්ඩුවේ නියෝගවල ප්‍රකාරයට වම් 1901 ක්වු ජුලි මස 19 වෙනි දිනවූ සිකුරුදා දවල් 12ට කොළඹ කවිවෙරියේදී වෙන්දේසිකර විකුණන්නට ගෝ නිවැසිකරදෙන්නට යෙදෙනවා ඇත.

මහරගමේ පිහිටීම. පල්ලේපත්තුව, පල්ලිවිකෝරලේ. ගම—විහාරගම.

නො.	ඉඩමේ නම.	අයිතිකම් කියන්නා.	අන්දම.	මහත.			අක්කර
				අ.	රු.	ප.	යක මිල
2794	කික්කගමුව	කාරුණේස්විටගේ බාරුන්වි සහ තවත්	පරත වගාව	0	1	22	100
2795	කික්කගමත්ත	එම	එම	6	0	33	150

මෙම ඉඩම් ගැණ වැඩිදුර කාරණා සර්වේශර්පනරුල්ලත්නාන්තේගෙන්ද, විකිනීමේ කොන්දේසි ගැණ බස්නාහිර දිසාවේ වංශ විපති ආණ්ඩුවේ ඒජන්තලත්නාන්තේගෙන්ද දැනගන්නට පුළුවන.

ගරුභර ආණ්ඩුකාර උතුම්තත්වකන්තේගේ ආඥාවලස,  
ජේ. ජේ. තෝර්බර්න්,  
මහසෙනෙවිවරයාගේ වෙනුවට.

No. 1,153, W. P.

Colonial Secretary's Office,  
Colombo, June 7, 1901.

ON Friday, July 19, 1901, at 12 noon, the Hon. the Government Agent for the Western Province will put up to auction, at his office in Colombo, the under-mentioned portions of Crown Land, on the terms authorized by Government.

Preliminary plan 10,551. Situation—Palle pattu of Hewagam korale.

Lot.	Village.	Name of Land.	Name of Defaulter.	Extent.		Upset Price per Acre.	
				A.	R. P.		
C 741	Pitipana	Bunwalahena	Matarage Allis Appu of Pitipana	0	2 13	20	
9121	Eswatta	Preliminary plan 10,607. Situation—Udugaha pattu of Hewagam korale.	Godellalandewatta	Mahawedage Gabo Nide	0	1 15	10
9122	Do.	do.	do.	0	1 3	10	
42	Pitipana	Preliminary plan 7,121. Situation—Palle pattu of Hewagam korale.	Galpottekele	Madapatage Siman Appu	0	2 36	20
N 148	Mabula	Preliminary plan 4,839. Situation—Udugaha pattu of Hewagam korale.	Illukpotedeniya	Iddamalgodage Hendappu	1	1 23	20
O 148	Do.	do.	do.	Iddamalgodage Thegis and others	2	2 21	20
V 232	Kahahena	Preliminary plan 5,196. Situation—Udugaha pattu of Hewagam korale.	Gorakagahawatta	Iddamalgodage Lewis Appu	1	2 7	20
R 190	Welikanna	Preliminary plan 5,041. Situation—Udugaha pattu of Hewagam korale.	Kahatagahawatta	Rupasinachchige Rapiel Appu	0	1 33	20
A 238	Mawatagama	Preliminary plan 3,136. Situation—Palle pattu of Hewagam korale.	Galdolawatta	Sudasinge Coronis and others	2	3 16	20
T 627	Padukka	Preliminary plan 9,867. Situation—Meda pattu of Hewagam korale.	Kekunagahawatta	Kotalawalagamage Heratsingho and others	1	0 32	20
U 627	Do.	do.	do.	do.	1	1 27	20
9307	Mabula	Preliminary plan 10,724. Situation—Udugaha pattu of Hewagam korale.	Illukpottewatta	Iddamalgodage Juanis Appu	1	3 34	20
G 623	Arukawatta	Preliminary plan 9,807. Situation—Meda pattu of Hewagam korale.	Kahatagahawatta	Kalupahanage Justinahmy of Kurugala	1	3 21	20
904	Uggala	Preliminary plan 4,667. Situation—Meda pattu of Hewagam korale.	Ihalawalawatta	U. Podinonohamy and others	0	2 37	20
501	Pitipana	Preliminary plan 7,121. Situation—Palle pattu of Hewagam korale.	Porakeyahena	Wannige Lodanis	1	0 12	20
75	Mampe	Preliminary plan 7,552. Situation—Palle pattu of Salpiti korale.	Meedinnawatta	K. Esonchihamy and others	1	2 25	20
J 623	Welikanna	Preliminary plan 9,808. Situation—Udugaha pattu of Hewagam korale.	Galpotelandawatta	Jalatge Kavistinu	0	1 13	20
6638	Panagoda	Preliminary plan 9,837. Situation—Palle pattu of Hewagam korale.	Kosgahalanda	Jayasinghe Arachchige Don Carolis Allis	5	0 0	30
6639	Do.	do.	do.	do.	0	0 23	30
6640	Do.	do.	do.	do.	1	1 39	30
W 622	Arukawatta	Preliminary plan 9,803. Situation—Meda pattu of Hewagam korale.	Kahatagahawatta	Habarakadage Amaris	0	2 13	30
X 622	Do.	do.	do.	do.	0	2 20	30
A 623	Do.	Udakumburalandawatta	Kuruppuge Welun Appu	1	0 5	30	
B 623	Do.	Kahatagahawatta	Singappulige Mohotti and another	1	0 39	30	

Further information respecting these lands may be obtained from the Surveyor-General, and respecting the conditions of sale from the Hon. the Government Agent, Western Province.

By His Excellency the Governor's command,  
W. T. TAYLOR,  
Acting Colonial Secretary.

No. 1,153, W. P.

වර්ෂ 1901 ජූලි මස 7 වෙනි දින කොළඹ මහසෙනෙවිවරයාගේ නියෝගයට අනුව.

සභාගාර දිනවේ ව.සාහසනි ආණ්ඩුවේ ඒකකයකට අයත්ව පිහිටි මෙහි පහත සඳහන්වන ආණ්ඩුව සහ කන ඉඩම් ආණ්ඩුවේ නියෝගවලට ප්‍රකාරයට වර්ෂ 1901 ජූලි මස 19 වෙනි දිනට සිකුරුදු දවල් 12ව කොළඹ නවවේරියේදී වෙන්දේසිකර මිකුණක්ව ගෙදෙනවා ඇත.

කො.	ගම.	ඉඩමේ නම.	නෙගෙවි අගයේ නම.	අක්කර	
				මහක.	සහ මිල.
C 741	පිටිපන	බුන්වලගේන	මාතරගේ අල්ලිස්අරපු (පිටිපන)	0	2 13 20
9121	ඇස්වත්ත	සිහියම 10,607. පිහිටිම සේවාගමකෝරලේ උඩුගහකන්දුව.	කොඩැල්ල උත්දේවත්ත	0	1 15 10
9122	එම	එම	මහවදේවගේ ගබෝකයිදේ එම	0	1 3 10
42	පිටිපන	සිහියම 7,121. පිහිටිම සේවාගමකෝරලේ පල්ලේපන්දුව.	ගල්පොත්තේකැලේ මඩපහගේ සිමන්අරපු	0	2 36 20

නො.	ගම.	ඉඩම් ගම.	තෙහෙව් අගයේ ගම.	ඉ. රු. ප.	අක්කර ගස මිල. රු.
N 148 O 148	මාමුල එම	සිතියම 4,839. පිහිටීම සේවාගම්කෝරලේ උඩුගහපත්තුව. ඉරික්පොතේ දෙහිය එම	ඉද්දමල්ගොඩගේ කෙත්තප්පු ඉද්දමල්ගොඩගේ කේසිස් සහ තවත්	1 1 23 2 2 21	20 20
V 232	කහසේන	සිතියම 5,196. ගොරකහවත්ත	ඉද්දමල්ගොඩගේ එපිස්අප්පු	1 2 7	20
R 190	වැලිකත්ත	සිතියම 5,041. කහවගහවත්ත	රූපසිංහආච්චිගේ රපිලේඅප්පු	0 1 33	20
A 238	මාවගහම	සිතියම 3,136. පිහිටීම සේවාගම්කෝරලේ පල්ලේපත්තුව. ගල්දොලවත්ත	සුදසිංහේ කොරෙහිස් සහ තවත්	2 3 16	20
T 627	පාදුක්ක	සිතියම 9,867. පිහිටීම සේවාගම්කෝරලේ මැදපත්තුව. කැකුගහවත්ත	කොහලාවලගේ ගෙරත්සිංහේස්සා සහ තවත්	1 0 32	20
U 627	එම	එම	එම	1 1 27	20
9307	මාමුල	සිතියම 10,724. පිහිටීම සේවාගම්කෝරලේ උඩුගහපත්තුව. ඉරික්පොතේවත්ත	ඉද්දමල්ගොඩගේ ප්‍රවානිස්අප්පු	1 3 34	20
G 623	අරුක්වත්ත	සිතියම 9,807. පිහිටීම සේවාගම්කෝරලේ මැදපත්තුව. කහවගහවත්ත	කඵලහනගේ ජුස්නිනාසාමි (කුරුගල)	1 3 21	20
904	ලත්ගල	සිතියම 4,667. ඉහලවලවත්ත	ල. පෙ හිකෝනොසාමි සහ තවත්	0 2 37	20
501	පිටිපහ	සිතියම 7,121. පිහිටීම සේවාගම්කෝරලේ පල්ලේපත්තුව. පොරකෙසියාගේන	වත්තියාගේ ලොදුස්ස	1 0 12	20
75	මාමුල	සිතියම 7,552. පිහිටීම සල්පිටිකෝරලේ පල්ලේපත්තුව. මිදිත්තවත්ත	ක. ඉසොනච්චිසාමි සහ තවත්	1 2 25	20
J 623	වැලිකත්ත	සිතියම 9,808. පිහිටීම සේවාගම්කෝරලේ උඩුගහපත්තුව. ගල්පොතලත්දේවත්ත	ජලත්ගේ කපිස්නිසු	0 1 13	20
6638	පහාගොඩ	සිතියම 9,837. පිහිටීම සේවාගම්කෝරලේ පල්ලේපත්තුව. කොස්ගහලත්ද	ජාසිංහආච්චිගේ දෙත්තරෝස්ස අල්ලිස්	5 0 0	30
6639	එම	එම	එම	0 0 23	30
6640	එම	එම	එම	1 1 39	30
W622	අරුක්වත්ත	සිතියම 9,803. පිහිටීම සේවාගම්කෝරලේ මැදපත්තුව. කහවගහවත්ත	ගබරකඩගේ අපාරිස්	0 2 13	30
X 622	එම	එම	එම	0 2 20	30
A 623	එම	උඩකුඹුරලත්දේවත්ත.	කුරුස්සාගේ වෙළුන්අප්පු	1 0 5	30
B 623	එම	කහවගහවත්ත	සිංහරජුලිගේ මොහොට්ටි සහ තවත්	1 0 39	30

මෙම ඉඩම් ගැණ වැඩිදුර කාරණා සර්වේසර්ස්කරුල්ලක් නාත්සේගෙයද, විකිනීමේ කොන්දේසි ගැණ බස්නාතිර දිසාමේ වංශාධිපති ආණ්ඩුවේ එස්කරුත්තාත්සේගෙයද දැනගත්ව පුළුවන.

ගරුකර ආණ්ඩුකාර උතුමානත්තවත්සේගේ ආඥාවලෙස,  
 ඩබ්ලිව්. පී. මෙලර්,  
 වැඩබලන කෙසෙකුකාරිස් මමිස.

No. 1,154, w. p. Colonial Secretary's Office. Colombo, June 7, 1901.

ON Friday, July 19, 1901, at 12 noon, the Hon. the Government Agent for the Western Province will put up to auction, at his office in Colombo, the under-mentioned portions of Crown Land, on the terms authorized by Government.

Lot.	Village.	Name of Land.	Name of Defaulter.	Extent. A. R. P.
121	Mandawala	Dewatagahawatta	L. Suwanda	1 0 6
61	Do.	Gonagahawatta	Y. A. Nonchihamy	1 1 14
Preliminary plan 9,285. Situation—Gangaboda pattu of Siyane korale.				
C 745	Pinnawala	Rukkattanagahawatta	V. Girigoris Appu	0 0 21
Preliminary plan 10,598. Situation—Gangaboda pattu of Siyane korale.				
10	Mawittara	Kahatagahawatta	V. Puchi Singho Perera	1 0 15
18	Do.	Kanayaladeniyaowita	A. Agonis Perera	0 3 17
Preliminary plan 7,615. Situation—Palle pattu of Salpiti korale.				
A 554	Metirigala	Kahatagahawatta	S. R. de Fonseka, Mudaliyar	0 3 27
B 553	Do.	Liyangugahawatta	do.	0 3 38
Preliminary plan 9,265. Situation—Gangaboda pattu of Siyane korale.				
1441	Arukawatta	Kahatagahawatta	M. Malhamy	1 2 9
Preliminary plan 4,716. Situation—Palle pattu of Hewagam korale.				
V 382	Habarakada	Delgahalanda	V. Andris Appu	2 2 10

Lot.	Village.	Name of Land.	Name of Defaulter.	Extent. A. R. P.
P 148	Mabulla	Preliminary plan 4,839. Situation—Udugaha pattu of Hewagam korale. Illukpottedeniya	M. Sardiel Naide.	1 0 10
904	Uggalla	Preliminary plan 4,667. Situation—Meda pattu of Hewagam korale. Ihalawalawatta	U. Juwanis	0 2 37
908	Do.	Wewelgahahenawatta	H. Kalu	0 3 13

Upset price,—Rs. 20 per acre.

Further information respecting these lands may be obtained from the Surveyor-General, and respecting the conditions of sale from the Hon. the Government Agent, Western Province.

By His Excellency the Governor's command,  
W. T. TAYLOR,  
Acting Colonial Secretary.

No. 1,154, w. p.

වම් 1901 ක්වු ජුනි මස 7 වෙනි දින කොළඹ

මහසෙනාපතිජයන්ගේ කන්දෝරුවේදී.

බස්නාහිර දිසාවේ වංශාධිපති ආණ්ඩුවේ ඒජන්ත උන්කාන්දේගේ විසින් මෙහි පහත සඳහන්වන ආණ්ඩුව සන්තක ඉඩම් ආණ්ඩුවේ නියෝගවල ප්‍රකාරයට වම් 1901 ක්වු ජුලි මස 19 වෙනි දිනට සිකුරුදු දවල් 12ට කොළඹ කවිවේදේදී වෙන්දේසිකර විකුණනට යෙදෙනවා ඇත.

සිතියම 9,285. පිහිටීම සිහසුනකෝරලේ ගහබොඩපත්තුව.

නො.	ගම.	ඉඩමේ නම.	ගෙගෙවි අගයේ නම.	අක්කර මහස. ගක මිල.
121	මන්දවල	දෙවවගහවත්ත	ල. සුවද	1 0 6 20
61	එම	ගොනගහවත්ත	ග. එ. නොත්ච්ඡාම	1 1 14 20
සිතියම 10,598.				
G 745	පිත්තවල	රුක්කන්තගහවත්ත	වි. ශ්‍රීගෝරීස්අප්පු	0 0 21 20
10	මාචිතර	සිතියම 7,615. පිහිටීම සල්පිටිකෝරලේ පල්ලේපත්තුව.	වි. පුත්ච්ඡිංකෝ ප්‍රෙරු	1 0 15 20
18	එම	කහවගහවත්ත	ඒ. අංගෝනිස් ප්‍රෙරු	0 3 17 20
සිතියම 9,265. පිහිටීම සිහසුනකෝරලේ ගහබොඩපත්තුව.				
A 554	මිනිරිගල	කහවගහවත්ත	ඇස්. ආර්. ඩී. පොත්සේකා මුදලිතුමා	0 3 27 20
B 553	එම	ලියඟුගහවත්ත	එම	0 3 38 20
1441	අරුක්වත්ත	සිතියම 4,716. පිහිටීම සේවාගම්කෝරලේ පල්ලේපත්තුව.	ම. මල්ලාමි	1 2 9 20
සිතියම 3,511.				
V 382	හබරකඩ	දෙල්ගහලන්ද	වි. අත්පිස්අප්පු	2 2 10 20
සිතියම 4,839. පිහිටීම සේවාගම්කෝරලේ උඩුගහපත්තුව.				
P 148	මාමුල	ඉළක්කොට්ටේදෙනිත	වි. සර්දියෙල් නයිදේ	1 0 10 20
සිතියම 4,667.				
904	උගල්ල	ඉහලවලවත්ත	ල. ජුවානිස්	0 2 37 20
908	එම	වෙවැල්ගහගෙහවත්ත	ග. කඵ	0 3 13 20

මෙම ඉඩම් ගැණ වැඩිදුර කාරණා සර්වේසර්ජන්කර්ලන්කාන්දේගේගේදී, විකිනීමේ කොන්දේසි ගැණ බස්නාහිර දිසාවේ වංශාධිපති ආණ්ඩුවේ ඒජන්ත උන්කාන්දේගේගේදී දැනගනට පුළුවන.

හරාහර ආණ්ඩුකාර උතුමානත්වගන්දේගේ ආඥාව ලෙස,  
ඩබ්ලිව්. ඩී. වෙලර්,  
වැඩබලන මහසෙනාපති මමිත.

LAND SALES IN THE CENTRAL PROVINCE.

No. 1,780, c. p.

Colonial Secretary's Office,  
Colombo, May 30, 1901.

ON Monday, July 15, 1901, at 12 o'clock noon, the Hon. the Government Agent for the Central Province will put up to auction, at his office in Kandy, the under-mentioned portions of Crown Land, on the terms authorized by Government.

An allotment of land situated in the Uda Bulatgama division of the Kandy District of the Central Province.  
Preliminary plan 4,973. Village—Warakawa.

Lot.	Name of Applicant.	Name of Claimant.	Description.	Extent. A. R. P.
13352	Mr. E. Hamilton	Crown	Tea about 8 years old	10 2 4

Upset price,—Rs. 200 per acre.

Further information respecting this land may be obtained from the Surveyor-General, and respecting the conditions of sale from the Hon. the Government Agent, Central Province.

By His Excellency the Governor's command,  
J. J. THORBURN,  
for Colonial Secretary.

No. 1,780, C. P.

වර්ෂ 1901 ජූනි මස 30 වෙනි දින කොළඹ

මහසෙනෙට්ස් ජනරාල්ගේ කන්තෝරුවේදී.

මහසෙනෙට්ස් ජනරාල්ගේ මහලේ පහත සඳහන්වන ආණ්ඩුව සන්තක ඉඩම ආණ්ඩුවේ නියෝගවල ප්‍රකාරයට වර්ෂ 1901 ජූනි මස 15 වෙනි දින දවල් 12ට මහනුවර කම්බේරයේදී වෙන්දේසි කර විකුණන ලද්දේ වූයේ මෙසේය.

මහලේදී මහනුවර පලාතේ උඩුබුලත්ගම කොට්ඨාසයේ පිහිටා තිබෙන බිම්කැබලි එකක්.

සිතියම 4,973.

කො.	ගම.	ඉඩමේ නම.	අත්දම.	මහත. අ. ර. ප.
13352	වරකාව	ඊ. හැමිල්ටන් මහත්මයා	අටඅඩුරුද්දක් පමණ වයස්ගත හෝ	10 2 4
		අක්කරයක් රූපියල් 200 හිට පවත්වන විකුණන ලද්දේ.		

මෙම ඉඩම ගැණ කොරතුරු සර්වේයර්ස් නරල් ජනරාල්ගේ දැනගත් හැකිවත් ඇර, විකිත්ම කොන්දේසි ගැණ කොරතුරු මහලේ දී මහලේ දී මහලේ දී ආණ්ඩුවේ ඒජන්ත ජනරාල්ගේ දැනගත හැකිවේ.

ගරුකර ආණ්ඩුකාර උතුමානන්වතන්ගේ ආඥාවලට,  
ඒ. ඒ. තෝර්බර්න්,  
මහසෙනෙට්ස් ජනරාල් වෙනුවට.

No. 1,781, C. P.

Colonial Secretary's Office,  
Colombo, June 5, 1901.

ON Wednesday, August 7, 1901, at 12 o'clock noon, the Hon. the Government Agent for the Central Province will put up to auction, at his office in Kandy, the under-mentioned portion of Crown Land, on the terms authorized by Government.

An allotment of land situated in the Uda Dumbara division of the Kandy District of the Central Province.  
Preliminary plan 932.

Lot.	Village.	Name of Land.	Description.	Extent. A. R. P.
3612½	Udagammedda	Dumbanagollekelewatta	Old forest and cardamoms about 20 years old	6 1 32

Upset price,—Rs. 30 per acre.

Further information respecting this land may be obtained from the Surveyor-General, and respecting the conditions of sale from the Hon. the Government Agent, Central Province, Kandy.

By His Excellency the Governor's command,  
J. J. THORBURN,  
for Colonial Secretary.

No 1,781, C. P.

වර්ෂ 1901 ජූනි මස 5 වෙනි දින කොළඹ

මහසෙනෙට්ස් ජනරාල්ගේ කන්තෝරුවේදී.

මහලේ දී මහලේ දී මහලේ දී ආණ්ඩුවේ නියෝගවල ප්‍රකාරයට වර්ෂ 1901 ජූනි මස 7 වෙනි දින දවල් 12ට මහනුවර කම්බේරයේදී වෙන්දේසි කර විකුණන ලද්දේ වූයේ මෙසේය.

මහලේ දී මහනුවර පලාතේ උඩුබුලත්ගම කොට්ඨාසයේ පිහිටා තිබෙන බිම්කැබලි එකක්.

සිතියම 932.

කො.	ගම.	ඉඩමේ නම.	අත්දම.	මහත. අ. ර. ප.
3612½	උඩබමමැද්ද	උමබතගොල්ලෙකැල්ලේ වත්ත	පරණ මුකලාන සහ අඩුරුදු 20ක් ගතවූ එකසැල්	6 1 32

අක්කරයක් රූපියල් 30හේ හිට පවත්වන විකුණන ලද්දේ.

මෙම ඉඩම ගැණ කොරතුරු සර්වේයර්ස් නරල් ජනරාල්ගේ දැනගත් හැකිවත් ඇර, විකිත්ම කොන්දේසි ගැණ කොරතුරු මහලේ දී මහලේ දී මහලේ දී ආණ්ඩුවේ ඒජන්ත ජනරාල්ගේ දැනගත හැකිවේ.

ගරුකර ආණ්ඩුකාර උතුමානන්වතන්ගේ ආඥාවලට,  
ඒ. ඒ. තෝර්බර්න්,  
මහසෙනෙට්ස් ජනරාල් වෙනුවට.

LAND SALES IN THE SOUTHERN PROVINCE.

No. 1,124, S. P.

Colonial Secretary's Office,  
Colombo, May 30, 1901.

ON Wednesday, July 31, 1901, at 12 o'clock noon, the Assistant Government Agent for the Matara District will put up to auction, at his office in Matara, the under-mentioned portions of Crown Land, on the terms authorized by Government.

Six allotments of land situated in the Four Gravets division of the Matara District of the Southern Province.  
Preliminary plan 747.

Lot.	Village.	Name of Land.	Description.	Extent. A. R. P.
6365	Boralukuttiya	Makawita	Cocoanut	0 3 5
6366	Nakuttiya	do.	Cocoanut and scrub	2 0 23

C 2\*

Lot.	Village.	Name of Land.	Description.	Extent.	
				A.	R. P.
Preliminary plan 3,310.					
7672	Kalapuwabedda	Rassandeniya	Owita and paddy land	11	1 30
7673	Do.	do.	Owita	0	2 27
7674	Do.	do.	do.	0	1 32
7675	Do.	do.	Mud land	3	1 2

Upset price,—Rs. 10 to Rs. 30 an acre, according to the nature of the land.

Further particulars regarding these lands can be known from the Surveyor-General, and regarding the conditions of sale from the Assistant Government Agent, Matara.

By His Excellency the Governor's command,

J. J. THORBURN,  
for Colonial Secretary.

No. 1,124, S. P.

වම් 1901 ක්වු මැයි මස 30 වෙනි දින කොළඹ මහසෙනාධාරීජයන්තරයේ කන්තෝරුවේදී.

දකුණු පළාතේ මාතර උපජිවනප්‍රාන්තයේ විසින් මෙහි පහත සඳහන්වන ආණ්ඩුව සත්කම ඉඩම් ආණ්ඩු විවේ කියෝගවල ප්‍රකාරයට වම් 1901 ක්වු ජූලි මස 31 වෙනි දිනවූ බදාදා දවල් 12ට මාතර කවමේදී වෙන්දේසිකර විකුණුවන යෙදෙනවා ඇත.

දකුණුපළාතේ මාතර ප්‍රාදේශීය කඩවත්සකර කොමසාරිස්වරයා විවේක විමසාබෙලි 6ක්. සිතියම 747.

කො.	ඉඩමේ නම.	ගම.	අක්ෂම.	මහස.	
				අ.	රු. ප.
6365	බොරඑකුම්පිය	මාකාවිට	පොල්	0	3 5
6366	කාකුම්පිය	එම.	එම සහ සුළු බැද්ද	2	0 23
සිතියම 3,310.					
7672	කලපුවබැද්ද	රජසන්දෙණිය	ඕවිට සහ කුඹුර	11	1 30
7673	එම	එම	ඕවිට	0	2 27
7674	එම	එම	එම	0	1 32
7675	එම	එම	මඩ සහිත පොලව	3	1 2

අක්කරේක මිල රුපියල් 10යේ සිට 20 දක්වා ඉඩමේ හැරිහැරියටයි.

මෙම ඉඩම් ගැණ වැඩිදුර කාරණා සර්වේසර්ජන්තරයේදී විකුණීමේ කොන්දේසි ගැණ කාරකා මාතර උපජිවනප්‍රාන්තයේදී දැනගන්නට පුළුවන.

ගරුකර ආණ්ඩුකාර උතුමානන්තරයේදී ආණ්ඩුවලෙස,  
ජේ. ජේ. කෝර්බර්න්,  
මහසෙනාධාරීජයන් වෙනුවට.

No. 1,125, S. P.

Colonial Secretary's Office,  
Colombo, May 30, 1901.

ON Tuesday, July 16, 1901, at 12 o'clock noon, the Government Agent for the Southern Province will put up to auction, at his office in Galle, the under-mentioned portions of Crown Land, on the terms authorized by Government.

Thirty-one allotments of land situated in the Bentota-Walallawiti korale division of the Galle District of the Southern Province.

Lot.	Village.	Name of Land.	Name of Applicant.	Description.	Extent.		Upset Price per Acre.
					A.	R. P.	
12871	Batuwanhena	Kimbulawalakanda	Ponnamperuma-arachchige Owinis	Garden	1	3 2	15
Preliminary play 5,454.							
12503	Elpitiya	Bahuwagodakanda	R. Nikulashami	Jungle	2	3 35	20
Preliminary plan 2,661.							
5008	Igala	Porawalagodellekele	—	Jungle	3	1 9	25
5008½	Do.	Porawalahena	Lokuhewage Sinnappu	do.	2	2 28	25
5009	Do.	Kahambiliyagodabeddeniya	—	Deniya	0	1 35	10
5011	Do.	Porawalagodellekele	—	Jungle	2	3 38	25
5012	Do.	Porawaladeniya	—	Deniya	0	0 36	10
5013	Do.	Porawalakumbura	—	Field	0	1 22	10
5014	Do.	Kahambiliyagodabeddeniya	—	Deniya	0	3 23	10
5015	Do.	Porawalakumbura	—	Field	0	3 26	10
Preliminary plan 5,476.							
12640	Nawadagala	Dolaihalamanana	E. Isaneris	Chena	1	1 22	10
12641	Do.	do.	do.	Garden	0	3 2	10
Preliminary plan 5,466.							
12589	Tanabaddegama	Waturawaduwakele	K. A. Appu Sinno	Chena	2	2 7	10
12590	Do.	do.	do.	Garden	1	0 30	10
12591	Do.	do.	do.	do.	0	2 5	10
Preliminary plan 5,458.							
12531	Igala	Galanduwabedda	—	Garden	1	0 33	20
12532	Do.	do.	—	do.	0	2 35	20
12533	Do.	do.	—	do.	0	1 19	20
12535	Do.	Para-addaragodella	—	Jungle	1	0 0	20
12536	Do.	do.	—	Owita	0	1 23	10



Lot.	Village.	Name of Land.	Name of Applicant.	Description.	Extent.		Upset Price per Acre. Rs.
					A.	R. P.	
Preliminary plan 5,442.							
12460	Naranowita	Mullagewela-addarahena	—	Cleared land	0	2 8	10
12461	Do.	do.	—	do.	0	3 8	10
12462	Do.	Mullagewela	—	Field	0	3 29	10
Preliminary plan 5,505.							
12879	Wallambegala	Kajugahaduwa	K. Dinerisa	Garden	0	3 13	10
12880	Do.	do.	do.	do.	0	1 34	10
12881	Do.	Kajugahaduwa or Galagawaduwa	do.	Jungle	1	3 36	10
12882	Do.	do.	do.	Garden	0	0 14	10
Preliminary plan 5,502.							
12870	Kadirandola	Potuwelakumburaduwa or Kadirandolakele	Katudamperadage Endris	Jungle	1	3 21	10
Preliminary plan 5,451.							
12495	Batuwanhena	Dolaelapitawela	—	Field	1	2 11	15
Preliminary plan 1,976.							
1941	Batuwanhena	Gonagahawatta	—	Garden	1	0 39	10
1947	Do.	Galpottawatta	—	do.	1	2 36	10

Any persons considering that they have any claims to these lands are hereby noticed to produce evidence of their title before the Government Agent on the day of sale.

Further information respecting these lands may be obtained from the Surveyor-General, and respecting the conditions of sale from the Government Agent, Galle.

By His Excellency the Governor's command,  
J. J. THORBURN,  
for Colonial Secretary.

No. 1,125, S. P.

වස 1901 ක්වූ මැයි මස 30 වෙනි දින කොළඹ මහජනප්‍රකාශනායතනයෙන් කන්තෝරුවේදී.

දකුණු දිසාවේ භාලුලේ එරත්නලත්තානන්ද විසින් මෙහි පහත සඳහන්වූ ආණ්ඩුව සත්කම ඉඩම් ආණ්ඩු මෙහි නියෝගවල ප්‍රකාරයට වස 1901 ක්වූ ජූලි මස 16 වෙනි දින වූ අඟහරුවාද දවල් දෙලහට භාලුලේ කවිමෙරියේදී වෙන්දේසි කර විකුණනු ලබන බවට සඳහන් වූ ආණ්ඩු දෙලහට භාලුලේ කැබලි 31 ක්.

කො. අංක.	විස්තරය.	ඉඩම් කොටස.	වස්තුව.	ඉඩම් වර්ගය.	ඉඩම් වර්ගය.	ඉඩම් වර්ගය.	ඉඩම් වර්ගය.
12871	බටුමත්තේ	සිතියම 5,503. ඉල්ලුම්කාරයා—පොත්මටෙරුම ආරච්චිගෙ බවින්.	ඉඩම් කොටස.	ඉඩම් කොටස.	ඉඩම් කොටස.	ඉඩම් කොටස.	ඉඩම් කොටස.
12503	ඇල්පිච්ච	සිතියම 5,454. ඉල්ලුම්කාරයා—ආර්. නිකුලස්ගාමි.	ඉඩම් කොටස.	ඉඩම් කොටස.	ඉඩම් කොටස.	ඉඩම් කොටස.	ඉඩම් කොටස.
5008	ඊගල	සිතියම 2,661. මෙම ඉඩමට ඉල්ලුම්කාරයෙක් නැත.	ඉඩම් කොටස.	ඉඩම් කොටස.	ඉඩම් කොටස.	ඉඩම් කොටස.	ඉඩම් කොටස.
5008½	එම	පොරවලගොඩැල්ලේ කැලේ ඉල්ලුම්කාරයා—පොත්මටෙරුම ආරච්චිගෙ බවින්.	ඉඩම් කොටස.	ඉඩම් කොටස.	ඉඩම් කොටස.	ඉඩම් කොටස.	ඉඩම් කොටස.
5009	එම	පොරවලගොඩැල්ලේ කැලේ මෙම ඉඩමට ඉල්ලුම්කාරයෙක් නැත.	ඉඩම් කොටස.	ඉඩම් කොටස.	ඉඩම් කොටස.	ඉඩම් කොටස.	ඉඩම් කොටස.
5011	එම	කහඹිලියාගොඩ බැද්දේදෙහි කැලේ	ඉඩම් කොටස.	ඉඩම් කොටස.	ඉඩම් කොටස.	ඉඩම් කොටස.	ඉඩම් කොටස.
5012	එම	පොරවලදෙහි කැලේ	ඉඩම් කොටස.	ඉඩම් කොටස.	ඉඩම් කොටස.	ඉඩම් කොටස.	ඉඩම් කොටස.
5013	එම	පොරවලදෙහි කැලේ	ඉඩම් කොටස.	ඉඩම් කොටස.	ඉඩම් කොටස.	ඉඩම් කොටස.	ඉඩම් කොටස.
5014	එම	කහඹිලියාගොඩ බැද්දේදෙහි කැලේ	ඉඩම් කොටස.	ඉඩම් කොටස.	ඉඩම් කොටස.	ඉඩම් කොටස.	ඉඩම් කොටස.
5015	එම	පොරවලදෙහි කැලේ	ඉඩම් කොටස.	ඉඩම් කොටස.	ඉඩම් කොටස.	ඉඩම් කොටස.	ඉඩම් කොටස.
12640	කවඬිගල	සිතියම 5,476. ඉල්ලුම්කාරයා—ඊ. ඉසකේරිස්.	ඉඩම් කොටස.	ඉඩම් කොටස.	ඉඩම් කොටස.	ඉඩම් කොටස.	ඉඩම් කොටස.
12641	එම	දෙලඟුගලවානාන	ඉඩම් කොටස.	ඉඩම් කොටස.	ඉඩම් කොටස.	ඉඩම් කොටස.	ඉඩම් කොටස.
12589	කකබද්දේගම	සිතියම 5,466. ඉල්ලුම්කාරයා—කේ. ඒ. අප්පසිසිසිසිසිසි.	ඉඩම් කොටස.	ඉඩම් කොටස.	ඉඩම් කොටස.	ඉඩම් කොටස.	ඉඩම් කොටස.
12590	එම	වතුරවදුම්කැලේ	ඉඩම් කොටස.	ඉඩම් කොටස.	ඉඩම් කොටස.	ඉඩම් කොටස.	ඉඩම් කොටස.
12591	එම	එම	ඉඩම් කොටස.	ඉඩම් කොටස.	ඉඩම් කොටස.	ඉඩම් කොටස.	ඉඩම් කොටස.
12531	ඊගල	සිතියම 5,458. මෙම ඉඩමට ඉල්ලුම්කාරයෙක් නැත.	ඉඩම් කොටස.	ඉඩම් කොටස.	ඉඩම් කොටස.	ඉඩම් කොටස.	ඉඩම් කොටස.
12532	එම	ගලන්දුවබැද්ද	ඉඩම් කොටස.	ඉඩම් කොටස.	ඉඩම් කොටස.	ඉඩම් කොටස.	ඉඩම් කොටස.
12533	එම	එම	ඉඩම් කොටස.	ඉඩම් කොටස.	ඉඩම් කොටස.	ඉඩම් කොටස.	ඉඩම් කොටස.
12535	එම	පාරඅද්දරගොඩැල්ල	ඉඩම් කොටස.	ඉඩම් කොටස.	ඉඩම් කොටස.	ඉඩම් කොටස.	ඉඩම් කොටස.
12536	එම	එම	ඉඩම් කොටස.	ඉඩම් කොටස.	ඉඩම් කොටස.	ඉඩම් කොටස.	ඉඩම් කොටස.
12460	කාරත්තිවිට	සිතියම 5,442. මුල්ලගෙවෙල අද්දරගෙවෙල	ඉඩම් කොටස.	ඉඩම් කොටස.	ඉඩම් කොටස.	ඉඩම් කොටස.	ඉඩම් කොටස.
12461	එම	එම	ඉඩම් කොටස.	ඉඩම් කොටස.	ඉඩම් කොටස.	ඉඩම් කොටස.	ඉඩම් කොටස.
12462	එම	මුල්ලගෙවෙල	ඉඩම් කොටස.	ඉඩම් කොටස.	ඉඩම් කොටස.	ඉඩම් කොටස.	ඉඩම් කොටස.
12879	මල්ලමගල	සිතියම 5,505. ඉල්ලුම්කාරයා—කේ. දිසේනිසා.	ඉඩම් කොටස.	ඉඩම් කොටස.	ඉඩම් කොටස.	ඉඩම් කොටස.	ඉඩම් කොටස.
12881	එම	කපුගල	ඉඩම් කොටස.	ඉඩම් කොටස.	ඉඩම් කොටස.	ඉඩම් කොටස.	ඉඩම් කොටස.
12882	එම	කපුගල නොගොස් ගලගාවදුම්	ඉඩම් කොටස.	ඉඩම් කොටස.	ඉඩම් කොටස.	ඉඩම් කොටස.	ඉඩම් කොටස.
1288	එම	එම	ඉඩම් කොටස.	ඉඩම් කොටස.	ඉඩම් කොටස.	ඉඩම් කොටස.	ඉඩම් කොටස.

නො.	ඉඩමේ නම.	අයිතිකම් කිසිවක්.	අත්දම්.	අක්කර	
				මහක. අ. ර. ප.	අක මිල රු.
12870	කදිරන්දෙල	සිතියම 5,502. ඉල්ලීමකාරයා—කපුදම්පේ රදාගේ එන්දිරිස්. පොතුබෙලකුඹුරුව හොහොන් කදිරන්දෙලකැලේ	කැලේ	1 3 21	10
12495	බවුටන්සේන	සිතියම 5,451. මෙම ඉඩමිවලට ඉල්ලීමකාරයෙක් නැතැ. දෙලඇලපිටබෙල	කුඹුර	1 2 11	15
1941	එම	සිතියම 1,976. ගෝනගහවත්ත	වත්ත	1 0 39	10
1947	එම	ගල්පොත්තවත්ත	එම	1 2 36	10

මෙම ඉඩම් කැබලිවලට අයිතිවාසිකම් කියා හිටින යම් අයෙක් ඇත්නම් ඔහු එහි මේ විකිනීමේ දිනෙදී ඊට අයිතිවාසිකම් කියා තිබෙන මජුරු ගොඩනැගිලි දකුණු පලාතේ මහජනවත්තයන්සේට පෙනහා සිටින්නට බැහැ.

මෙම ඉඩම් ගැණ වැඩිදුර කාරණා සර්වේභාරවත්තයන්සේගෙන්ද, මිනිනීමේ කොන්දේසි ගැණ කාරණා දකුණු පලාතේ ඒජන්තවත්තයන්සේගෙන්ද දැනගත්ව පුළුවන.

ගරුභර ආණ්ඩුකාර උතුමානවත්තයන්සේගේ ආඥාව ලෙස,  
 ජේ. ජේ. රෝර්බර්ත්,  
 මහසෙනකාරිස් වෙනුවට.

No. 1,126, s. P.

Colonial Secretary's Office,  
 Colombo, June 4, 1901.

ON Wednesday, August 21, 1901, and the following days, at 12 o'clock noon, the Assistant Government Agent for the Matara District will put up to auction, at the Akuresa Resthouse, the under-mentioned portions of Crown Land, on the terms authorized by Government.

One hundred and fifty allotments of lands situated in the Weligam korale division of the Matara District of the Southern Province.

Preliminary plan 4,731.

Lot.	Name of Land.	Village.	Description.	Extent.		
				A.	R.	P.
13314	Dangahadeniya-atmaga or Yakandagal-godella or Kobsimellehena	Sulutanagoda	Citronella	1	3	22
13315	Do.	do.	Chena	1	0	5
13317	Guruwalayagodella	do.	Citronella	0	0	29
13319	Madedduwawila	Akurugoda	Field	4	3	25
13320	Do.	do.	do.	5	1	13
13321	Do.	do.	do.	5	2	9
13322	Do.	do.	do.	6	0	0
13323	Do.	Sulatanagoda	do.	6	1	39
13324	Madedduwawilaowita	do.	Owita	1	0	10
13325	Madedduwawilawatta or Kurunduwatta	do.	Cocoanut and jak	1	1	13
13327	Do.	do.	Cocoanut	0	3	8
13329	Madedduwawila	do.	Field	0	3	24
13330	Kurunduwattadeniya	do.	Deniya	1	3	28
13331	Kobeimellehena	do.	Citronella	4	2	34
13332	Wewehena	do.	do.	6	1	36
13333	Do.	do.	do.	0	1	14

Preliminary plan 1,558.

584	Usgoda-arachchigediwelwatta	Akurugoda	Garden	2	1	33
585	Do.	do.	do.	0	2	23
586	Nawalahena	do.	do.	1	3	14
587	Weeratungewatta	do.	do.	1	0	21
588	Vitanegediwelwatta	do.	do.	1	0	6
592	Wala-akulagewatta	do.	do.	6	2	33
593	Kuruppugediwelwatta	do.	do.	1	0	16
594	Dawatagahaowita	do.	Owita	0	2	10
595	Gorakagahagodella	do.	do.	0	2	11
596	Do.	do.	do.	0	0	22
597	Gorakagahawatta	do.	Garden	0	0	24
598	Gorakagahaowita	do.	Owita	0	1	20
599	Kabalgahaowita	do.	do.	0	0	27
600	Henmulleliyadda	do.	Field	0	1	37
601	Kabalgahakanatteowita	do.	Owita	0	1	7
602	Takadiyakumbureatmagewatta	do.	Garden	0	2	14
603	Kandegedeniyeatmagawatta	do.	Chena	2	1	9
605	Kandegedeniyaowita	do.	Owita	2	3	11
606	Vitanegegedarawatta	do.	Garden	2	0	23
607	Kapuhenewatta	do.	do.	0	3	30
608	Nedungahahenawatta	do.	do.	0	3	18
609	Welikadehenaowita	do.	Owita	0	2	23
610	Do.	do.	Garden	0	2	11
611	Waraketiyewatta	do.	do.	3	1	36
612	Waraketiyeadaraowita	do.	Owita	0	2	16
613	Ambagahawatta	do.	Garden	0	2	37
614	Ambagahawattaowita	do.	Owita	0	2	13
615	Do.	do.	do.	0	2	4

Lot.	Name of Land.	Village.	Description.	Extent.		
				A.	R.	P.
616	Hinmullegediwelwatta	Akurugoda	Garden	0	1	20
617	Hinmullegediwelowita	do.	Owita	0	2	26
618	Midiketiyaowita	do.	do.	0	3	22
619	Pansalawattaaddaraowita	do.	do.	0	1	25
620	Ambagahadiwela	do.	Field	0	1	7
621	Paranawattahena	do.	Chena	8	2	34
622	Kekilleketiyabedda	do.	do.	2	0	22
		Preliminary plan 5,469.				
12612	Kirimetiyaowita or Gahalawatta	Sulutanagoda	Owita	0	1	4
12613	Do.	do.	Field	0	0	6
		Preliminary plan 627.				
4749	Paragahagodellavillehena	Hegetta	Chena	1	0	30
		Preliminary plan 1,922.				
4615	Etambagahavillegodahena	Porembekananke	Jungle	24	3	8
4617	Etambagahavillebedde	do.	do.	1	0	37
		Preliminary plan 1,870.				
4405	Horatolegodekele	Henagama	Forest	13	0	38
4406	Do.	Horegoda	do.	13	1	35
4407	Do.	Penetiana	do.	42	1	35
C 157	Dolemulladeniya	Horegoda	Field	0	0	34
		Preliminary plan 1,872.				
4409	Midiattogodawatta	Horegoda	Garden	0	2	4
		Preliminary plan 1,813.				
3973	Gurubehilehena	Beruwewela	Jungle	2	3	23
3974	Do.	do.	Jak	0	0	21
3975	Gurubehilekoratuwa	do.	Owita	0	0	11
		Preliminary plan 1,252.				
Y 568	Tanagamakumbura	Welendagoda	Field	0	3	10
		Preliminary plan 1,072.				
C 461	Gorakagahawilawatta	Paraduwa	Citronella	0	3	18
D 461	Do.	do.	do.	1	0	24
E 461	Paragahawilawatta	do.	do.	3	0	35
H 461	Udagedarawatta	do.	Garden	1	2	27
I 461	Pitawalgamuwagediwelwatta	do.	do.	1	0	25
J 461	Radaliagodagegodadiwelwatta	do.	do.	2	3	10
N 461	Kaluchigediwelwepahalawatta	do.	do.	1	0	31
O 461	Gorakagahakoratuwa	do.	do.	0	3	30
P 461	Paluwatta	do.	do.	0	1	32
D 462	Mahagamagewatta	do.	do.	0	2	39
		Preliminary plan 1,470.				
12660	Meddegodawatta	Kekunewela	do.	0	2	2
12661	Do.	do.	do.	0	2	37
		Preliminary plan 1,917.				
4587	Acharigewattadeniya	Porembekananke	Deniya	0	1	31
N 164	Pollayawatta	do.	Old garden	1	2	9
4589	Kongahamulledeniya	do.	Deniya	0	1	29
4590	Kongahamullekumbura	do.	do.	0	0	17
4591	Kongahamulleokanda	do.	do.	0	0	26
R 164	Liyanagedarawatta	do.	Old garden	1	1	9
S 164	Hiralugamagewatta	do.	do.	1	0	34
U 164	Dikdenipotawatta	do.	do.	3	3	15
V 164	Do.	do.	do.	1	3	1
X 164	Mettiyawalawatta	do.	do.	2	3	18
4598	Lunukotuwagodawatta	do.	do.	0	0	36
Z 164	Hettigewatta	do.	do.	1	3	34
H 165	Pattiniyagewatta	do.	do.	1	1	1
J 165	Udupitagewatta	do.	do.	2	0	18
K 165	Kadurawakawatta	Wahalakananke	do.	0	1	21
4600	Kandagoda or Liyangahakanattewatta	do.	Garden	0	1	8
4601	Do.	do.	Low jungle	0	2	3
O 165	Magodawatta	do.	Old garden	2	3	17
4602	Kalugalkandawatta	Porembekananke	Garden	0	1	10
4603	Kalugalkanda	do.	Forest	13	3	38
P 165	Attalagewatta	do.	Old garden	0	3	23
R 165	Gamagewatta	do.	do.	5	0	8
4604	Depalagoda or Kandegodahena	do.	Jungle	3	2	0
		Preliminary plan 415.				
3323	Hakurannewatta	Horegoda	Garden	2	1	39
T 78	Talakenkanatta	Ganagama	Old garden	0	3	0
		Preliminary plan 413.				
Q 78	Delgahakumburawatta	Horegoda	Chena	10	1	19
R 78	Gorokgahabalapuwahena	do.	do.	1	1	0
		Preliminary plan 506.				
D 144	Gamachchigegedarawatta	Henagama	Garden	1	2	38
		Preliminary plan 1,253.				
E 569	Gorokagahawatta	Walpita	Garden	1	0	30
G 569	Gorokagahakoratuwa	do.	do.	0	3	5
K 569	Patiranagekoratuwa	do.	do.	0	2	26
L 569	Wekadewatta	do.	Old garden	1	2	22
L 569½	Patiranagewatta	do.	do.	2	3	6

Lot.	Name of Land.	Village.	Description.	Extent. A. R. P.
3376	Passeliyadda	Preliminary plan 425. Malimada	Deniya	0 2 28
Z 467	Mikandawatta	Preliminary plan 1,083. Kiyanduwa	Garden	1 2 4
B 468	Vitanegediwelwatta	do.	do.	0 3 5
C 468	Liyanegediwelwatta	do.	Chena	0 1 16
D 468	Do.	do.	Garden	0 3 10
E 468	Kelipitagegedarawatta	do.	do.	2 0 26
G 468	Bangamayagedarawatta	do.	do.	1 0 26
H 468	Do.	do.	Citronella	0 1 2
12617	Wilpatagoda or Dunwatta	Preliminary plan 1,468. Kekunewela	Old garden	0 1 29
12624	Ketakalagahawatta	Katadupe	Old garden	1 1 3
12631	Godaudawatta or Pelawatta	Pategama	Garden	0 3 28
12632	Diwelekoratuwawatta	do.	do.	0 0 16
12634	Katuimbulgodawatta	do.	do.	0 3 33
12638	Godawatta	do.	do.	2 2 1
12648	Pansalawatta	Kekunewela	Jak	0 1 24
12650	Dunukeyiaweowita alias Kukulalakora-tuwa	do.	Citronella	0 0 22
D 484	Gamachohigediwela	Preliminary plan 4,427. Gallala	Field	2 3 3
11820	Ranmaduhena	Preliminary plan 4,430. Porembekananke	Jungle	57 2 27
11821	Do.	do.	Deniya	0 0 9
5093	Kebelleghairikonda	Preliminary plan 654. Peddepitiya	Field	0 1 31
5100	Andiyagodakumbura	do.	Owita	0 2 32
5107	Denimulla	do.	Field	0 2 3
5110	Haduwa	do.	do.	0 2 19
5111	Goda-amunagoda	do.	Chena	0 3 23
5112	Karanduwa	do.	Field	0 3 10
13716	Siambalamureatmaga	Preliminary plan 4,813. Paraduwa	Citronella	1 3 32
13717	Ginihendugodahena	do.	do.	1 2 33
T 537	Hattigodawatta	Preliminary plan 1,192. Ganegama	Garden	1 2 2
V 537	Hadinamulledeniya	do.	Deniya	0 1 31
X 537	Hadinamullekumbura	do.	Paddy	0 3 25
T 467	Kudagewatta	Preliminary plan 1,082. Henegama	Garden	1 1 0
U 467	Kendawalagegedarawatta	do.	do.	0 2 23
V 467	Rapivedvitanegedarawatta	do.	do.	0 2 29
T 104	Gedewalahena	Preliminary plan 464. Padilikokmaduwa	Chena	5 0 9
Z 468	Wetekeyiyagahalayaddekumbura	Preliminary plan 1,087. Kokmaduwa	Field	2 0 0
F 469	Kammalaowita	do.	do.	0 1 0
G 469	Vilanegewatta	do.	do.	3 1 10
8797	Kitulagodahena	Preliminary plan 1,125. Hallala	Low jungle	0 2 1
P 151	Rakandakumbura	Preliminary plan 1,882. Penetiana	Field	2 0 5

Upset price,—Rs. 10 to Rs. 20 an acre, according to the nature of the land.

Further information respecting these lands may be obtained from the Surveyor-General, and respecting the conditions of sale from the Assistant Government Agent, Matara.

By His Excellency the Governor's command,

J. J. THORBURN,  
for Colonial Secretary.

No. 1,126, S. P.

වර්ෂ 1901 ජූනි මස 4 වෙනි දින කොළඹ  
මහනෙලුකාරිස්ථලයකදී සකස් කෙරුණු ලේඛන.

දකුණු දිසාවේ මාතර උසස්වන කුලයක සේවයේ විසින් මෙහි පහත සඳහන් වන ආණ්ඩුව සත්කම ඉඩම් ආණ්ඩුවේ නියෝගවල ප්‍රකාරයට වර්ෂ 1901 ජූනි මස 21 වෙනි දින වදාද සහ ජලය දවස්වල දවල් දෙලකට මාතර කම්මාරිස්ථලයේදී වෙන්දේසිකර විකුණන ලද ගෙවනවා ඇත.

දකුණු දිසාවේ මාතර පලාතේ වැලිගම්කෝරලේ කොට්ඨාසයේ පිහිටා තිබෙන බිම්කැබලි 154ක්.  
පිහිටම 4,731.

කො.	ඉඩමේ නම.	මට.	අත්දම.	මහස. අ. රු. ප.
13314	දන්තකදෙනියෙඅත්මග කොහොන් සකඩගල්ලොඩැල්ල කොහොන් කොහෙඳිගල්ලොහේන	සුලුකොහොඩ	පැහිරි හිටුවාපු	1 3 22
13315	එම	එම	සේන	1 0 5
13317	ගුරුවලකොහොඩැල්ල	එම	පැහිරි හිටුවාපු	0 0 29



නො.,	ඉඩමේ නම.	ගම, සිතියම 1,252. වෙලදගොඩ සිතියම 1,072.	අත්දම.	මහස. අ. රු. ප.
Y 568	කහකමකුඹුර	එම	කුඹුර	0 3 10
O 461	ගොරකහකම වත්ත	එම	පැහිරි වඩාපු	0 3 18
D 461	එම	එම	එම	1 0 24
E 461	පරහකම වත්ත	එම	එම	3 0 35
H 461	උඩගෙදර වත්ත	එම	වත්ත	1 2 27
I 461	පිටවලකවුට්ටෙක දිවෙල වත්ත	එම	එම	1 0 25
J 461	රඳලියගොඩගෙගොඩේ දිවෙල්වත්ත	එම	එම	2 3 10
N 461	කලුආවිච්චිගෙ දිවෙල්පහලවත්ත	එම	එම	1 0 31
O 461	ගොරකහකමකොරවුට්ට	එම	එම	0 3 30
P 461	පාඵවත්ත	එම	එම	0 1 32
D 462	මහකමගෙවත්ත	එම	එම	0 2 39
12660	මැදගොඩවත්ත	සිතියම 1,470. කැකුනෙවෙල	එම	0 2 2
12661	එම	එම	එම	0 2 37
4587	ආචාරිගේවත්තේ දෙහිය	සිතියම 1,917. පෝරමකනක්ක	දෙහිය	0 1 31
N 164	පොල්ලොවත්ත	එම	පරහ වත්ත	1 2 9
4589	කෝත්තකවුල්ලේ දෙහිය	එම	දෙහිය	0 1 29
4590	එම කුඹුර	එම	එම	0 0 17
4591	එම මිකන්ද	එම	එම	0 0 26
R 164	ලියකගෙදර වත්ත	එම	පරහ වත්ත	1 1 9
S 164	ගිරඑහමගේ වත්ත	එම	එම	1 0 34
U 164	දික්දෙහිපොත වත්ත	එම	එම	3 3 15
V 164	එම	එම	එම	1 3 1
X 164	මැව්වියාවල වත්ත	එම	එම	2 3 18
4598	එකුකොටුවගොඩ වත්ත	එම	එම	0 0 36
Z 164	ගෙව්විගෙ වත්ත	එම	එම	1 3 34
H 165	පත්තිනියගේ වත්ත	එම	එම	1 1 1
J 165	උඩුපිටගේ වත්ත	එම	එම	2 0 18
K 165	කඳුරවක වත්ත	මාලලකනක්ක	එම	0 1 21
4600	කන්දගොඩ ගොතොත් ලියන් ගහ කනක්ක වත්ත	එම	වත්ත	0 1 8
4601	එම	එම	සුළුමැද්ද	0 2 3
O 165	මෙගොඩ වත්ත	එම	පරහ වත්ත	2 3 17
4602	කඵගලඋඩ වත්ත	පෝරමකනක්ක	වත්ත	0 1 10
4603	කඵගල්කන්ද	එම	කැලේ	13 3 38
P 165	අම්බාලගේ වත්ත	එම	පරහ මැව්ල්ල	0 3 23
R 165	ගමගෙ වත්ත	එම	එම	5 0 8
3323	කකුරක්ක වත්ත	සිතියම 415. කොරගොඩ	වත්ත	2 1 39
T 78	කලුගේක්ක කනක්ක	කෝත්තම	පරහ වත්ත	0 3 0
Q 78	දෙල්ගහකුඹුරේ වත්ත	සිතියම 413. කොරගොඩ	ගේත	10 1 9
R 78	ගොරේක්කකමලපුවේගේත	එම	එම	1 1 10
D 144	ගමාව්විගෙගෙදර වත්ත	සිතියම 506. කේතනම	වත්ත	1 2 38
E 569	ගොරකහක වත්ත	සිතියම 1,253. වල්පිට	එම	1 0 30
G 569	ගොරකහක කොරවුට්ට	එම	එම	0 3 5
K 569	පතිරනගෙ කොරවුට්ට	එම	එම	0 2 26
L 569	වෙකගේ වත්ත	එම	පරහ මැව්ල්ල	1 2 22
L 569½	පතිරනගෙ වත්ත	එම	එම	2 3 6
3376	පස්සෙලියද්ද	සිතියම 425. මාලුම්මඩ	දෙහිය	0 2 28
Z 467	මිකන්ද වත්ත	සිතියම 1,083. කියාවුට්ට	වත්ත	1 2 4
B 468	මිනානගෙ දිවෙල් වත්ත	එම	එම	0 3 5
C 468	ලියකගෙ දිවෙල් වත්ත	එම	ගේත	0 1 16
D 468	එම	එම	වත්ත	0 3 10
E 468	කිලිපිට්ටෙගෙදර වත්ත	එම	එම	2 0 26
G 468	මත්තමාගෙදර වත්ත	එම	එම	1 0 26
H 468	එම	එම	පැහිරි වඩාපු	0 1 2
12617	වල්පිටගොඩ ගොතොත් උත්වත්ත	සිතියම 1,468. කැකුනෙවෙල	පරහ වත්ත	0 1 29
12624	කැටකාලකවත්ත	කොට්ටප	පරහ වත්ත	1 1 3
12631	ගොඩඋඩවත්ත ගොතොත් පැට වත්ත	පාකුගම	වත්ත	0 3 28
12632	දිවෙලකොරවුට්ට වත්ත	එම	එම	0 0 16
12634	කවුඉඹුල්ගොඩ වත්ත	එම	එම	0 3 33

නො.	ඉඩමේ නම.	නම.	අන්දම.	මුදල. අ. රු. ප.
12638	කොට්ඨමත්ත	පානෙතම	වත්ත	2 2 1
12648	පන්කුලේවත්ත	කැකුනෙවල	කොස්තස් සහිත	0 1 24
12650	දුභුකසියාමේ හිමිව කොසොත් කුකුලලේ කොරවුම	එම	පැහිරි වවායු	0 0 22
D 484	ගමාවිමේ දිවෙල	සිතියම 4,427.	කුඹුර	2 3 3
11820	රත්මවුමේ	සිතියම 4,430.	මැද්ද	57 2 27
11821	එම	පෝරමකත-කෙ එම	දෙහිය	0 0 9
5093	කැබැල්ලකහඉරිකෙත්ද	සිතියම 654.	කුඹුර	0 1 31
5100	ආත්තියාකොඩි කුඹුර	පැද්දිපිටිය	හිමිව	0 2 32
5107	දෙහිවුල්ල	එම	කුඹුර	0 2 3
5110	හාදුම	එම	එම	0 2 19
5111	කොඩිඉවුනකොඩි	එම	සේන	0 3 23
5112	කරුඹුව	එම	කුඹුර	0 3 10
13716	සියම්ලාමුරේ අත්මක	සිතියම 4,813.	පැහිරි	1 3 32
13717	හිනිහිත්දුගොඩ සේන	පරදුම එම	එම	1 2 33
T 537	ගම්පියොඩවත්ත	සිතියම 1,192.	වත්ත	1 2 2
V 537	ගම්පියුල්ලේදෙහිය	කසේතම එම	වි වුරුත්තායු	0 1 31
X 537	ගම්පියුල්ලේ කුඹුර	එම	එම	0 3 25
T 467	කුඩාකෙවත්ත	සිතියම 1,082.	වත්ත	1 1 0
W 467	කැත්දවලකෙදෙර වත්ත	සේනෙතම එම	එම	0 2 23
V 467	රවිවෙදම්කාරකෙදෙර වත්ත	එම	එම	0 2 29
T 104	කෙදවලසේන	සිතියම 464.	සේන	5 0 9
Z 468	වැවකසියාගහලියද්දේ කුඹුර	පාදිලිකොත්මාදුම	කුඹුර	2 0 0
F 469	කම්මලහිමිව	සිතියම 1,087.	එම	0 1 0
G 469	කලකෙසේ වත්ත	කොත්මාදුම එම	එම	3 1 10
8797	කිකුලකොඩිසේන	සිතියම 1,125.	සුඵවැද්ද	0 2 1
P 151	රත්කදකුඹුර	ගල්ලල සිතියම 1,882.	කුඹුර	2 0 5

කන්තේරුමල රුපියල් 10 සිට 20 දක්වා ඉඩමේ කැපීමකිව.

මෙම ඉඩම් ගැණ වැඩිදුර කාරණා සර්වේසර්කරුල්ලක්කාත්සේගෙත්ද, විකිනීමේ කොන්දේසි ගැණ කාරණා මාතර ආණ්ඩුමේ උපදේක්ෂකලක්කාත්සේගෙත්ද දැනගත්ව පුළුවන.

තරුතර ආණ්ඩුකාර උතුමානත්මකත්සේගේ ආඥාව ලෙස,  
 ජේ. ජේ. කේර්මර්ස්,  
 මහකෙළුකාරිස් වෙනුවට.

No. 1,127, s. p. Colonial Secretary's Office, Colombo, June 6, 1901.

ON Friday, July 26, 1901, at 12 o'clock noon, the Government Agent for the Southern Province will put up to auction, at his office in Galle, the under-mentioned portions of Crown Land, on the terms authorized by Government.

Ninety-two allotments of land situated in the Wellaboda pattu division of the Galle District of the Southern Province.

Lot.	Name of Land.	Name of Applicant.	Description.	Extent.		Upset Price per Acre. Rs.
				A.	R. P.	
13087	Kahagalpottebedda	Jalatge Babappu	Garden	0	3 16	30
13088	Do.	do.	do.	0	1 22	30
13089	Do.	do.	Deniya	0	0 33	20
13090	Bellamadola Pollewadeniya	S. H. Radage Lusa	do.	0	2 2	20
13091	Bellamadolakele	do.	do.	0	1 22	20
13094	Do.	do.	Garden	0	3 11	30
13037	Preliminary plan 5,531.—Wellaboda pattu.		Village—Karandeniya.			
13038	Galkanda	J. D. Diso	Jungle	1	3 26	50
	Do.	do.	Garden	0	0 24	50
12890	Preliminary plan 5,509.—Wellaboda pattu.		Village—Karandeniya.			
12891	Gurugodella or Delgahawatta-addara	—	Chena	1	1 36	50
	Gurugodella or Delgahawatta	—	Garden	0	3 21	50

Lot.	Name of Land.	Name of Applicant.	Description.	Extent.			Upset Price
				A.	R.	P.	per Acre. Rs.
Preliminary plan 5,429.—Wellaboda pattu. Village—Karadeniya.							
12408	Galwalalangakele	T. D. Sinorisa	Jungle 50 years old	3	2	8	50
12409	Do.	do.	Jungle	0	2	30	50
12410	Galwalalangamanana	Hewahakuru Kala	Manana	4	3	12	20
12411	Do.	do.	Manana and patana	0	2	18	20
12412	Kohilawelakele	H. H. Synerisa	do.	0	0	35	20
12413	Do.	do.	Jungle	6	1	18	50
12414	Do.	do.	Owita	0	1	28	20
12415	Kohilawelalangakele	T. H. Sonna	Garden	3	1	28	50
12416	Do.	H. Eppage Podisunno	do.	3	0	30	50
Preliminary plan 5,455.—Wellaboda pattu. Village—Karadeniya.							
12505	Yakkatuwamanana	Talpehakuru Lilo	Manana	1	1	1	30
12507	Do.	do.	Garden	0	1	11	30
12508	Yakkatuwamanana or Goda-paragahawatta	do.	do.	1	2	34	30
12509	Yakkatuwamanana	Hewahakuru Endorisa	do.	1	3	0	30
12510	Do.	do.	do.	0	3	22	30
12511	Do.	do.	Manana	2	0	28	30
12512	Do.	do.	Garden	0	2	30	30
12513	Do.	Hewahakuru Allisa	do.	0	1	18	30
12514	Do.	do.	Manana	0	1	23	30
12515	Do.	Hewahakuru Pinda	Garden	1	0	14	30
12516	Do.	Hewahakuru Jorisa	do.	0	1	28	30
12517	Do.	Hewahakuru Edrisa	do.	1	0	25	30
12518	Do.	Hewahakuru Pulisa	Manana	2	1	4	30
12519	Yakkatuwamanana or Diyapara-gahawatta	do.	Garden	0	2	21	30
12520	Yakkatuwamanana	do.	Owita and manana	0	2	31	30
12521	Do.	do.	Patana	1	2	38	30
12522	Yakkatuwabedda	do.	Owita	0	0	38	20
Preliminary plan 5,553.—Wellaboda pattu. Village—Karadeniya.							
13209	Koasatamanana	Ilandaridewa Janusa	Owita	1	0	32	20
13210	Do.	do.	Garden	0	1	23	50
13211	Do.	do.	do.	0	2	20	50
13212	Do.	Ilandaridewa Jema and another	do.	0	2	38	50
13214	Do.	do.	Garden	0	3	20	50
13215	Do.	do.	Patana	2	1	12	20
13216	Pansalagodella	H. Hakuru Sindorisa	Garden	0	2	20	50
13217	Do.	do.	Patana	1	3	12	20
Preliminary plan 1,003.—Wellaboda pattu. Village—Karadedeniya.							
Y 418	Gurubebilewela	Thuse Hakuru Mathes	Field	2	1	22	100
D 419	Do.	Paulo Hakuru Nando Kapuwa	do.	1	0	11	100
G 419	Do.	Heirs of Paulo Hakuru Nando	do.	1	2	16	100
K 419	Do.	Heirs of Thuse Hakuru Jonchiya	do.	1	0	15	100
L 419	Do.	T. H. Saminchiya	do.	1	1	20	100
N 419	Do.	Thuse Hakuru Kara	do.	1	0	0	100
U 419	Do.	T. H. Mathes Hamy Durate and others	do.	9	1	8	100
Preliminary plan 5,015.—Wellaboda pattu. Village—Kalupe.							
14488	Kosgahahena	—	Jungle	7	3	26	50
14490	Do.	—	do.	2	1	9	50
C 565	Lindamulahena	—	do.	3	0	33	50
D 565	Delgahawattahena	—	do.	1	0	16	50
E 565	Delgahawatta	—	Garden	2	1	27	50
F 565	Delgahawattaowita	—	Field	0	1	4	40
G 565	Lindamulahenedeniya	—	Deniya	0	0	35	20
H 565	Lindamulahena	—	Jungle	9	0	11	50
I 565	Do.	—	Garden	0	2	3	50
J 565	Wauluduwwatta	—	Jungle	1	1	33	50
K 565	Delgahahenaowita	—	Deniya	0	0	25	30
L 565	Do.	—	do.	0	2	11	50
M 565	Yakdehigeduwahena	—	Jungle	1	0	9	50
N 565	Yakdehigeduwa	—	Garden	0	1	31	50
O 565	Yakdehigeowita	—	Owita	0	1	4	30
P 565	Delwatta	—	Garden	2	2	26	50
Q 565	Delwattakele	—	Jungle	2	0	8	50
R 565	Do.	—	do.	6	1	6	50
S 565	Do.	—	Garden	0	2	0	50
T 565	Delwattekeleaddarowita	—	Deniya	1	0	16	10
U 565	Delgahahena	—	Jungle	10	2	0	50
V 565	Delgahahenaakedeniya	—	Deniya	0	2	32	10
W 565	Yakdehigeduwa or Delgahagodakele	—	Jungle	5	0	34	50



Lot.	Name of Land.	Name of Applicant.	Description.	Extent.		Upset Price
				A.	R. P.	per Acre.
X 565	Delgahagodaowita	—	Owita	0	0 14	10
Y 565	Delgahaduawatta	—	Garden	0	3 5	50
Z 565	Delgahaduwaodekumbura	—	Field	0	3 39	40
14492	Naragamuwakolabedda	—	Low jungle	0	0 35	50
14493	Do.	—	Jungle	38	3 0	50
14494	Ittegulabedda	—	do.	19	2 19	50
14495	Do.	—	Garden	1	2 38	50
14496	Do.	—	Owita	0	1 23	10
14497	Do.	—	Chena	1	1 24	10
14498	Yakdehigeduwakele	—	Jungle	8	3 37	50
14499	Delwattsbedda	—	do.	5	1 16	50
14500	Rangaluelalangaowita	—	Field	1	1 24	30
A 566	Lindamulahenakumbura	—	do.	6	3 34	40
B 566	Delgahawatta-addarakumbura	—	do.	1	3 28	40
C 566	Delwatta-addarakumbura	—	do.	6	0 0	20
14501	Delwattaganga-addarakumbura	—	do.	48	1 20	10
D 566	Delwatta-addarakumbura	—	do.	7	1 6	20
E 566	Navagannakolakumbura	—	do.	8	0 18	20

Any persons considering that they have any claims to these lands are hereby noticed to produce evidence of their title before the Government Agent on the day of sale.

Further information respecting these lands may be obtained from the Surveyor-General, and respecting the conditions of sale from the Government Agent, Galle.

By His Excellency the Governor's command,

W. T. TAYLOR,  
Acting Colonial Secretary.

No. 1,127, S. P.

විෂි 1901 ක්වු ජුනි මස 6 වෙනි දින කොළඹ  
මහසෙනෙකාරිස්ලාස්කාරයන්ගේ කන්තෝරුවේදීය.

දකුණු දිසාවේ ගාල්ලේ එස්.කේ.එස්.කේ.විසින් මෙහි පහත සඳහන්වන ආණ්ඩුව සන්තක ඉඩම් ආණ්ඩු මේ නිකුත්වනු ලබන බව විෂි 1091 ක්වු ජුනි මස 26 වෙනි දින වූ සිකුරුදු දවස 12ට ගාල්ලේ කම්මේරි යේදී වෙන්වෙමින් විකුණන බව යෙදෙනවා ඇත.

දකුණු දිසාවේ ගාල්ලේ වැල්ලඹවත්ත කොට්ඨාසයේ පිහිටා තිබෙන බිම්කැබලි 92ක්.  
සිතියම 5,535. වැල්ලඹවත්ත. ගම්—වතුරුවිල.

නො.	ඉඩමේ නම.	ඉල්ලුම්කාරයා.	අන්දම.	අක්කර	
				මහක.	යක මිල.
13087	කකගල්පොත්තේ බැද්ද	ජලයගෙ බවරපු	වත්ත	0 3 16	30
13088	එම	එම	එම	0 1 22	30
13089	එම	එම	දෙකිය	0 0 33	20
13090	බෙල්ලමාදෙලපොලම	දෙකිය	දෙකිය	0 2 2	20
13091	බෙල්ලමාදෙල කැලේ	ඇස්. එම්. රදගෙ පුතා	එම	0 1 22	20
13094	එම	එම	වත්ත	0 3 11	30
				සිතියම 5,531. ගම්—කරන්දෙකිය.	
13037	ගල්කන්ද	පී. ඩී. දිසෝ	බැද්ද	1 3 26	50
13038	එම	එම	වත්ත	0 0 24	50
				සිතියම 5,509.	
12890	ඉරුගොඩවැල්ල නොහොත් දෙල්ගහවත්තදේදර	—	හේන	1 1 36	50
12891	ඉරුගල්ලොඩ නොහොත් දෙල්ගහවත්ත	—	වත්ත	0 3 21	50
				සිතියම 5,429.	
12408	ගල්වලලකකැලේ	පී. ඩී. සිකේරියා.	අවුරුදු 50ක් වන බැද්ද	3 2 8	50
12409	එම	එම	බැද්ද	0 2 30	50
12410	ගල්වලල මහාන	හේවානකුරු කලා	මහාන	4 3 12	20
12411	එම	එම	මහාන සහ පහන	0 2 18	20
12412	කොඳිලවෙලේ කැලේ	එම්. එම්. සිකේරියා	එම	0 0 35	20
12413	එම	එම	බැද්ද	6 1 18	50
12414	එම	එම	බිම්ව	0 1 28	20
12415	කොඳිලවෙලලක කැලේ	පී. එම්. සොන්න	වත්ත	3 1 28	50
12416	එම	එම්. ඇපගේ පොඩි සිත්තො	එම	3 0 30	50
				සිතියම 5,455.	
12505	සකවු මහාන	ගල්පොහකුරු සිලෝ	මහාන	1 1 1	30
12507	එම	එම	වත්ත	0 1 11	30
12508	සකවු මහාන නොහොත් ගොඩපරකවත්ත	එම	එම	1 2 34	30
12509	සකවු මහාන	හේවානකුරු එස්.ප්ලේරිස	එම	1 3 0	30
12510	එම	එම	එම	0 3 22	30

නො.	ඉඩමේ නම.	ඉල්ලුම්කාරයා.	අයදුම්.	අක්කර		
				මහන.	අක්කර මිල.	
				රු.	ප.	රු.
12511	ගහචුම්මයාන	සේවාසඤ්ඤා එන්ඩ්ලර්ස	මහාන	2	0 28	30
12512	එම	එම	වත්ත	0	2 30	30
12513	එම	සේවාසඤ්ඤා අල්ලිය	එම	0	1 18	30
12514	එම	එම	මහාන	0	1 23	30
12515	එම	සේවාසඤ්ඤා පින්ද	වත්ත	1	0 14	30
12516	එම	සේවාසඤ්ඤා ජෝරිය	එම	0	1 28	30
12517	එම	සේවාසඤ්ඤා එදිරියා	එම	1	0 25	30
12518	එම	සේවාසඤ්ඤා පුලිය	මහාන	2	1 4	30
12519	ගහචුම්මයාන නොනොන් දීපපරගහවත්ත	එම	වත්ත	0	2 21	30
12520	ගහචුම්මයාන	එම	ඕව්ව සහ මහාන	0	2 31	30
12521	එම	එම	පහන	1	2 38	30
12522	ගහචුම්මයාන	එම	ඕව්ව	0	0 38	20
		සිතියම 5,553.				
13209	කොහොට්මයාන	ඉලන්දුරිදේව ජේමියා	ඕව්ව	1	0 32	20
13210	එම	එම	වත්ත	0	1 23	50
13211	එම	එම	එම	0	2 20	50
13212	එම	ඉලන්දුරිදේව ජේමියා සහ තවත් එක්කෙනෙක්	එම	0	2 38	50
13214	එම	එම	වත්ත	0	3 20	50
13215	එම	එම	පහන	2	1 12	20
13216	පත්සෙලෙ නොබැල්ල	එම්. සඤ්ඤා සිත්ඤ්ඤා	වත්ත	0	2 20	50
13217	එම	එම	පහන	1	3 12	20
		සිතියම 1,003.				
Y 418	ඉරුබැඳිලවෙල	තුසේනඤ්ඤා මහේස්	කුඹුර	2	1 22	100
D 419	එම	පවුලොසඤ්ඤා සන්දේ කපුටා	එම	1	0 11	100
G 419	එම	පවුලොසඤ්ඤා නන්දෙහෙ රුරුමක්කාරයෝ	එම	1	2 16	100
K 419	එම	තුසේනඤ්ඤා නොන්ඩියෙහෙ රුරුමක්කාරයෝ	එම	1	0 15	100
L 419	එම	ටී. එම්. සාමන්ඩිය	එම	1	1 20	100
N 419	එම	තුසේනඤ්ඤා සර්	එම	1	0 0	100
U 419	එම	ටී. එම්. මහේස් සාමදුරහෙ සහ තවත් මිනිස්සු	එම	9	1 8	100
		සිතියම 5,015. ගම—කපුටෙ.				
14488	කොස්ගහ සේන	—	බැඳිද	7	3 26	50
14490	එම	—	එම	2	1 9	50
O 565	ලියුල සේන	—	එම	2	0 33	50
D 565	දෙල්ගහවත්ත සේන	—	එම	1	0 16	50
E 565	දෙල්ගහවත්ත	—	වත්ත	2	1 27	50
F 565	දෙල්ගහවත්තෙම්මිව	—	කුඹුර	0	1 4	40
G 565	ලියුල සේනදෙහිය	—	දෙහිය	0	0 35	20
H 565	ලියුල සේන	—	බැඳිද	9	0 11	50
I 565	එම	—	වත්ත	0	2 3	50
J 565	වවුලුච්චත්ත	—	බැඳිද	1	1 33	50
K 565	දෙල්ගහසේනෙම්මිව	—	දෙහිය	0	0 25	30
L 565	එම	—	එම	0	2 11	50
M 565	ගක්දෙහියෙහෙවෙසේන	—	බැඳිද	1	0 9	50
N 565	ගක්දෙහියෙහෙව	—	වත්ත	0	1 31	50
O 565	ගක්දෙහියෙම්මිව	—	ඕව්ව	0	1 4	30
P 565	දෙල්වත්ත	—	වත්ත	2	2 26	50
Q 565	දෙල්වත්තෙකැලේ	—	බැඳිද	2	0 8	50
R 565	එම	—	එම	6	1 6	50
S 565	එම	—	වත්ත	0	2 0	50
T 565	දෙල්වත්තෙකැලේදෙහියෙම්මිව	—	දෙහිය	1	0 16	10
U 565	දෙල්ගහසේන	—	බැඳිද	10	2 0	50
V 565	දෙල්ගහසේනෙකැලේදෙහිය	—	දෙහිය	0	2 32	10
W 565	ගක්දෙහියෙහෙව නොනොන් දෙල්ගහසේනෙකැලේ	—	බැඳිද	5	0 34	50
X 565	දෙල්ගහසේනෙම්මිව	—	ඕව්ව	0	0 14	10
Y 565	දෙල්ගහසේනෙවත්ත	—	වත්ත	0	3 5	50
Z 565	දෙල්ගහසේනෙම්මිවකුඹුර	—	කුඹුර	0	3 39	40
14492	තවමුච්චෙකොලබැඳිද	—	පහන් කැලේ	0	0 35	50
14493	එම	—	බැඳිද	38	3 0	50
14494	ඉම්බුලබැඳිද	—	එම	19	2 19	50
14495	එම	—	වත්ත	1	2 38	50
14496	එම	—	ඕව්ව	0	1 23	10
14497	එම	—	සේන	1	1 24	10

නො.	ඉඩමේ නම.	ඉල්ලීමකාරයා.	අයදුම.	මහත. අ. රු. ප.	අක්කර සහ මිල.
14498	සන්දෙහිතෙයුුවෙකැලේ	—	බැඳිද	8 3 37	50
14499	දෙල්වත්තෙබැඳිද	—	එම	5 1 16	50
14500	රත්නපුරපලලකම්මිව	—	කුඹුර	1 1 24	30
A 566	ලියවුලුගේකකුඹුර	—	එම	6 3 34	40
B 566	දෙල්කතවත්තඅද්දරකුඹුර	—	එම	1 3 28	40
C 566	දෙල්වත්තඅද්දරකුඹුර	—	එම	6 0 0	20
14501	දෙල්වත්තෙකතඅද්දරකුඹුර	—	එම	48 1 20	10
D 566	දෙල්වත්තෙඅද්දරකුඹුර	—	එම	7 1 6	20
E 566	තවකත්තකොලකුඹුර	—	එම	8 0 18	20

එම ඉඩම් කැබලිවලට අයිතිවෘත්තීය කීසා හිමිවන අම් අගෙක් ඇත්නම් ඔහු විසින් මේ දිනෙදී ඊට අයිතිවෘත්තීය කීසා කිවෙන මිස්සු සහායක දකුණු පලාතේ මහජනනිකරණයක් සේව සෙවනා සිටින්නට මිනැත.

එම ඉඩම් කැණ වැඩිදුර කාරණා සර්වේඤ්චකර්මලක්ෂණයක් සේවෙන්නද, විකිනීමේ කොන්දෙසි කැණ කාරණා දකුණු පලාතේ ඒකර්මලක්ෂණයක් සේවෙන්නද දකුණට පුවමන.

වරුකර ආණ්ඩුකාර උතුමානවතක් සේවෙන්නේ ආඥාව ලෙස,  
 බිම්ලේ. පී. චෙලර්,  
 වැඩබලන ගෙනෙකුකාරිස් වීමක.

**LAND SALES IN THE EASTERN PROVINCE.**

No. 836, E. P. Colonial Secretary's Office, Colombo, June 5, 1901.

ON Thursday, July 25, 1901, and the following days, at noon, the Government Agent for the Eastern Province will put up to auction, at his office in Batticaloa, the under-mentioned portions of Crown Land, on the terms authorized by Government.

Lot.	Village.	Name of Applicant.	Description.	Extent.			Upset Price per Acre.	
				A.	R.	P.	Rs.	c.
Preliminary plan 2,784.—Eravur pattu.								
87105	Pankudaveli	T. Kantappodi	Sankulakkulappumi	4	3	20	12	50
87107	Do.	S. Atamkandu	Encroachment	0	0	31	12	50
Preliminary plan 2,799.								
87149	Vantarumulai	V. V. Snppiramaniam	Ilukkumunmaritoddum	0	1	25	12	50
87150	Do.	do.	Paddy field	6	0	18	12	50
87151	Do.	Mr. W. T. Wambeek	Encroachment	1	1	38	12	50
Preliminary plan 2,781.—Manmunai pattu.								
87096	Tevilamnai	K. Palippodi	Kuruntadimunmarikkadu	1	1	28	10	0
87097	Do.	do.	Paddy field	5	0	34	12	50
87098	Do.	do.	Kuruntadimunmarikkadu	0	0	33	10	0
H 63	Do.	—	Garden	0	0	20	12	50
I 63	Do.	—	Paddy field	2	3	20	12	50
Preliminary plan 2,782.								
87099	Tevilamunai	M. Samatulevvai	Chotaiyankulam, field	6	1	10	12	50
87100	Do.	do.	Chotaiyankadu	2	1	12	10	0
Preliminary plan 2,787.								
87117	Iluppaiyadichchenai	M. Umarukatta	Chinnakkulam	3	3	12	12	50
87118	Do.	do.	do.	2	1	35	10	0
87119	Do.	do.	do.	3	1	0	10	0
87120	Do.	do.	do.	3	0	8	10	0
87121	Do.	do.	do.	1	0	15	12	50
Preliminary plan 2,788.								
87122	Iluppaiyadichchenai	I. Umarukatta	Chinnakkulam	3	1	21	12	50
87123	Do.	L. Atamvava	Velanveddinachenai	4	2	37	12	50
87124	Do.	do.	do.	0	2	6	12	50
Preliminary plan 2,790.								
87129	Tevilamunai	M. Mukamatutampi	Valaichenai	2	2	16	12	50
87130	Iluppaiyadichchenai	I. Utumalevvai	Otyankudavayal	5	0	0	12	50
87131	Do.	I. Mukammattulevvai	do.	2	3	6	12	50
Preliminary plan 2,791.								
87132	Iluppaiyadichchenai	M. Ibralevvai	Kuruntadimunmari	2	3	16	12	50
Preliminary plan 2,795.								
87139	Iluppaiyadichchenai	K. Palippodi, &c.	Kalaiyadikkulam	4	3	32	12	50
Preliminary plan 2,796.								
87140	Iluppaiyadichchenai	U. Ismalevvai	Vilavaddavan	7	3	10	10	0
87141	Do.	do.	Natkarenveli	0	3	10	12	50
Preliminary plan 1,154.—Eravur.								
1907	Arumukattankudi	M. Aliyar	Fit for coconuts	5	0	27	10	0

Further information regarding these lands and conditions of sale may be obtained from the Government Agent, Eastern Province, Batticaloa.

By His Excellency the Governor's command,  
 J. J. THORBURN,  
 for Colonial Secretary.

No. 836 E. P.

கொலோனியல் சர்க்கிற்றத்தா ஆபீசில்,  
கொழும்பு, 1901 ம் ஆண்டு ஜூன் 5 ந் உ.

1901 ம் ஆண்டு ஆடிமாதம் 25 ந் திகதியாகிய வியாழக்கிழமையிலு மந்நையடுகத நாட்களிலும் முற்பக ல தன ஆபீசில் கிழக்கு மாகாணத்து கவர்ணமேந்து ஏசனறவாகள் தனது ஆபீசில் இதனடியிற் சொல்லப்பட டிருக்கிற முடிக்குரிய காணித்துணடுகளை, அரசாட்சியாரால் உத்தரவுபண்ணப்பட்டிருக்கும் பொருத்தப்பிர காரம் ஏலத்திற்குறி விற்பார்.

காணித்துணடுகள், கிழக்கு மாகாணத்து மட்டகளைப்பு டிலுதிரிக்கிவிருக்கின்றன.

தரிப்பு விலை  
ஏக ரொன்

இல.	குறிச்சி.	பிளான இலகசம 2,784. ஏறுஆபற்ற.	விவரம்.	விசாலம். அ. தா. ப.	தகவல். ரூ. ச.
87105	பங்குடாவெளி	தோ. கந்தப்போடி	சாங்குடைகருளப பூமி	4 3 20	12 50
87107	ஓடி	சி. ஆதங்கணடு	கடடிப்பிடித்தபூமி	0 0 31	12 50
படம் 2,799.					
87149	வந்தாறுமுலை	வ. வி. சப்பிரமணியம்	இலுகருமுன மாரித்தோ டடம்	0 1 25	12 50
87150	ஓடி	ஓடி	வயல	6 0 18	12 50
87151	ஓடி	மெஸதர் வி. தோ. வம்பே கரு	கடடிப்பிடித்தபூமி	1 1 38	12 50
படம் 2,781. மண்முனைப்பற்று.					
87096	தேவலாமுனை	ச. பாவிப்போடி	குருந்தடி முனமாரிக்காடு	1 1 28	10 0
87097	ஓடி	ஓடி	வயல	5 0 34	12 50
87098	ஓடி	ஓடி	குருந்தடி முனமாரிக்காடு	0 0 33	10 0
H 63	ஓடி	—	தோட்டம்	0 0 20	12 50
I 63	ஓடி	—	வயல	2 3 20	12 50
படம் 2,782.					
87099	தேவலாமுனை	மு. சமுதுவெவ்வை	சோதையன குளமும வய லும	6 1 10	12 50
87100	ஓடி	ஓடி	சோதையனகாடு	2 1 12	10 0
படம் 2,787.					
87117	இலுப்பையடிச் சேனை	மு. உமறுகத்தா	சின்னக்குளம்	3 3 12	12 50
87118	ஓடி	ஓடி	ஓடி	2 1 35	10 0
87119	ஓடி	ஓடி	ஓடி	3 1 0	10 0
87120	ஓடி	ஓடி	ஓடி	3 0 8	10 0
87121	ஓடி	ஓடி	ஓடி	1 0 15	12 50
படம் 2,788.					
87122	இலுப்பையடிச் சேனை	இ. உமறுகத்தா	சின்னக்குளம்	3 1 21	12 50
87123	ஓடி	இ. ஆதமவாவா	வேலன்வெட்டினசேனை	4 2 37	12 50
87124	ஓடி	ஓடி	ஓடி	0 2 6	12 50
படம் 2,790.					
87129	தேவலாமுனை	மு. முகமதுதத்தம்பி	வான்ச்சேனை	2 2 16	12 50
87130	இலுப்பையடிச் சேனை	இ. உதுமாவெவ்வை	ஓடியங்குடாவயல	5 0 0	12 50
87131	ஓடி	இ. முகமதுவெவ்வை	ஓடி	2 3 6	12 50
படம் 2,791.					
87132	இலுப்பையடிச் சேனை	மு. இவறுவெவ்வை	குருந்தடிமுனமாரி	2 3 16	12 50
படம் 2,795.					
87139	இலுப்பையடிச் சேனை	க. பாவிப்போடியும் மறு பேரும்	காலையடிக்குளம்	4 3 32	12 50
படம் 2,796.					
87140	இலுப்பையடிச் சேனை	உ. இசுமாவெவ்வை	விளாவட்டவான்	7 3 10	10 0
87141	ஓடி	ஓடி	நாயுகாரனவெளி	0 3 10	12 50
படம் 1,154. ஏறுஆபற்ற.					
1907	ஆறுமுகத்தானகுடி மு. அவியா	தென்னம்பின்னெக கே ற்பூமி		5 0 27	10 0

இக்காணிகளைப்பற்றிய மேலதனமான வினாபரங்களையும் கிறபனவின கொந்திக்களைப்பற்றியும் மட் டகளைப்பு அரசாட்சி ஏசனறுத்தரை யவர்களிடம் வினாவி யறிந்துகொள்ளலாம்.

தேசாதிபதி மகோததமா அவர்களினது கட்டளையின்படி,  
ஜே. ஜே. தோர்பண்,  
இராசாங்க விதிருக்காக கையொப்பமிட்டது.

## LAND SALES IN THE NORTH-WESTERN PROVINCE.

No. 1,484, N.W. P.

Colonial Secretary's Office,  
Colombo, June 4, 1901.

ON Monday, September 23, 1901, and the following days, at 9 o'clock A.M., the Assistant Government Agent for the Chilaw District will be put up for sale or settlement, at his office in Udappu, the under-mentioned portions of Crown Land, on the terms authorized by Government.

Three hundred and four allotments of land situated in the Pitigal koral north division of the Chilaw District of the North-Western Province.

Preliminary plan 1,161. Applicant—Nil.

Lot.	Village.	Name of Claimant.	Description.	Extent.		
				A.	R.	P.
M 491	Udappenkarai	Kaliamman Kovil	Open sandy ground	0	3	6
N 491	Do.	—	do.	0	1	38-50
O 491	Do.	N. R. Nallarayan Vathiar	do.	0	0	11-87
Q 491	Do.	Kaliamman Kovil	do.	0	0	29
R 491	Do.	do.	do.	0	0	4-12
S 491	Do.	P. Aiyam Perumal Vidane	do.	0	0	34
T 491	Do.	Paulu Kurera Annavi	do.	0	0	10-37
U 491	Do.	Sinna Kadaliya and another	do.	0	0	8-12
V 491	Do.	Kuttaya	do.	0	0	8-75
W 491	Do.	Kumaravel Kumaran	do.	0	0	4
X 491	Do.	Aiyam Perumal	do.	0	0	3-87
Y 491	Do.	P. Periya Karuppen	do.	0	0	19-75
Z 491	Do.	do.	Tobacco	0	0	24
A 492	Do.	K. Kamalamuttu and another	do.	0	0	9-12
B 492	Do.	do.	Waste	0	0	4-87
C 492	Do.	E. Ramanadan and another	do.	0	0	3-25
D 492	Do.	do.	do.	0	0	5-25
E 492	Do.	Pokkatha Kampai	do.	0	0	7-50
F 492	Do.	Lorenzi Fernando	do.	0	0	2-50
G 492	Do.	Migel Ana Fernando	Building lots	0	0	4-75
H 492	Do.	S. Santiago Chetti Annavi	do.	0	0	1-37
I 492	Do.	Davidu's wife Lusa Fernando	do.	0	0	2-12
J 492	Do.	A. Ambalani Sambanotti	do.	0	0	18-75
K 492	Do.	do.	Tobacco	0	0	7-75
L 492	Do.	Anthony Suse Fernando	Building lot	0	0	4-50
L 492 <sup>1</sup>	Do.	Suse Fernando Sankristan	Tobacco	0	0	10-50
L 492 <sup>2</sup>	Do.	do.	Building	0	0	4-75
M 492	Do.	Sathakutti	do.	0	0	7-50
N 492	Do.	do.	Tobacco	0	0	12
O 492	Do.	Vyren Sambanotti and another	do.	0	0	10
P 492	Do.	do.	do.	0	0	10-75
Q 492	Do.	Tavasi Muttaya and another	Building	0	0	2-62
R 492	Do.	Periya Muttu Vyren	do.	0	0	9-50
S 492	Do.	do.	Tobacco	0	0	13-50
T 492	Do.	M. Sambanotti and another	Waste	0	0	14
U 492	Do.	Muttu Ramu Kadiravel	Building	0	0	10
V 492	Do.	Sinnayan Vellayan	do.	0	0	12-87
W 492	Do.	Muna Kana Murugappen	Building lots	0	0	33-50
X 492	Do.	S. R. Nallavyren and others	do.	0	0	25
Y 492	Do.	M. Mira Levvai and another	do.	0	0	15-75
Z 492	Do.	Sella Umma	do.	0	0	9-62
B 493	Do.	M. M. Abdul Kader and others	do.	0	0	6-25
C 493	Do.	E. Naguda Marikkar and another	do.	0	0	5-75
D 493	Do.	Madar Saibo Mirasa	do.	0	0	7-62
E 493	Do.	Sinna Tamby Madarsa	do.	0	0	5-62
F 493	Do.	Sella Umma	do.	0	0	7
G 493	Do.	N. M. Mohidin Wawa	do.	0	0	7-75
H 493	Do.	Aliar	do.	0	0	12-25
I 493	Do.	Segu Mohidin	do.	0	0	10
J 493	Do.	S. M. Abdul Kader	do.	0	0	0-50
K 493	Do.	N. M. Mohidin Wawa and another	do.	0	0	3-25
L 493	Do.	Nalla Mira Nachchia	do.	0	0	2-37
M 493	Do.	Sinna Kasim	do.	0	0	3-25
N 493	Do.	Mohammedans of Udappankarai	do.	0	1	22
Q 493	Do.	Roman Catholics of Udappankarai and others	Tabacco	0	0	11-75
R 493	Do.	do.	do.	0	0	3
S 493	Do.	do.	do.	0	0	5-75
T 493	Do.	do.	do.	0	0	10-25
U 493	Do.	do.	do.	0	0	11-25
V 493	Do.	do.	do.	0	0	9
W 493	Do.	Kunji Wappu Tamby	do.	0	0	11-25
X 493	Do.	Valayidiya Angappan	do.	0	0	13-50
Y 493	Do.	Mutturakka Kadiravel	do.	0	0	7
Z 493	Do.	Maiyakuthan	do.	0	0	18-50
A 494	Do.	M. Periya Umma and another	do.	0	0	10-75
B 494	Do.	M. S. Ariveran Sambanotti	do.	0	1	3
C 494	Do.	M. P. Mandadi Sambanotti	do.	0	0	30
		Salaumma	do.	0	0	30

Lot.	Village.	Name of Claimant.	Description.	Extent.		
				A.	R.	P.
D 494	Udappenkarai	M. Abdul Kader	Tobacco	0	0	11.75
E 494	Do.	Kalan Sambanotti	do.	0	0	26.50
F 494	Do.	P. S. Marimuttu Sambanotti	do.	0	0	13.75
G 494	Do.	Kadiravel	do.	0	0	12.50
H 494	Do.	Ramanadan Ramu	do.	0	0	15.25
I 494	Do.	Mutturakku Sinnandi	do.	0	0	31.87
J 494	Do.	Mutturakku Kadiravel	do.	0	0	35.50
K 494	Do.	S. Muttayan Ariveran	do.	0	0	26
L 494	Do.	Sivites of Udappenkarai	Temple ground	0	3	0.75
M 494	Do.	Sivites of Udappenkarai and another	Tobacco	0	0	21.25
N 494	Do.	do.	do.	0	0	15.37
O 494	Do.	N. Mutturamu	do.	0	0	17
P 494	Do.	Valayiden	do.	0	0	17.75
Q 494	Do.	Ramalingam	do.	0	0	15.87
R 494	Do.	Kadiraman	do.	0	0	13
S 494	Do.	Ramu and Mayandi	do.	0	0	22.87
T 494	Do.	N. Marimuttu	do.	0	0	30.87
U 494	Do.	K. Nallaraku	do.	0	0	36.50
V 494	Do.	Kanapadi	do.	0	0	12
W 494	Do.	Sinnamuttu	do.	0	0	34.50
6172	Do.	Crown	do.	0	1	15.75
X 494	Do.	Murugan Mayandi	do.	0	0	20.87
Y 494	Do.	Sivites of Udappenkarai	do.	0	2	27.50
Z 494	Do.	A. Muttu Vyren	do.	0	0	9.37
A 495	Do.	S. M. Kadiravel, P. O.	do.	0	0	8.50
B 495	Do.	W. M. Segu Mira Lebbe	do.	0	1	0.50
6173	Do.	Crown	do.	0	0	4.25
C 495	Do.	M. N. Abdul Kader	do.	0	0	5.50
D 495	Do.	Sivites of Udappenkarai	do.	0	0	14
E 495	Do.	Periya Karuppen and another	do.	0	0	24
F 495	Do.	R. Ramalingam and another	do.	0	0	30.50
G 495	Do.	M. Mira Saibo	do.	0	0	16
H 495	Do.	N. Marimuttu	do.	0	0	11.87
I 495	Do.	A. Ayian Perumal and another	do.	0	0	12
J 495	Do.	N. Valayidan and another	do.	0	0	33
K 495	Do.	K. S. Muttu Vyren	do.	0	0	26.50
L 495	Do.	S. R. Kadiravel and another	do.	0	1	6.25
M 495	Do.	N. M. Ramu Sambanotti	do.	0	0	15.50
N 495	Do.	V. Valan Sambanotti	do.	0	0	25.75
O 495	Do.	R. Sambanotti	do.	0	1	18.25
P 495	Do.	P. R. Vellachchi	do.	0	0	23.50
Q 495	Do.	M. N. Abdul Kader	do.	0	0	27.50
R 495	Do.	Kathan Pitche	do.	0	0	39.50
S 495	Do.	V. Tavasi Sambanotti	do.	0	0	22.25
T 495	Do.	K. Kamala Muttu	do.	0	0	23.50
U 495	Do.	P. P. Muttu Vyiran and another	do.	0	1	21.50
V 495	Do.	M. Arumukan	do.	0	0	20.75
W 495	Do.	M. Peria Sinna Payal	do.	0	0	14.50
X 495	Do.	V. Nalla Viran	do.	0	0	14.50
Y 495	Do.	Mirasa Pakkiri	do.	0	0	11.37
Z 495	Do.	Wawa Neinamale	do.	0	1	12
A 496	Do.	A. K. Sambanotti	do.	0	0	21.25
B 496	Do.	P. T. Kader Mira Naina	do.	0	0	17
C 496	Do.	P. Karuppai	do.	0	0	19.75
D 496	Do.	S. R. Nalla Vyiran and another	do.	0	0	31
E 496	Do.	L. Kadiraman	do.	0	0	13
F 496	Do.	K. S. Kamala Muttu	do.	0	0	17.50
G 496	Do.	do.	do.	0	0	11
H 496	Do.	M. Kamachchi	do.	0	0	14
I 496	Do.	W. T. Mohidin Wawa	do.	0	0	19.50
J 496	Do.	V. Muttu Viran	do.	0	0	15.50
K 496	Do.	Puadappan	do.	0	0	11.12
L 496	Do.	M. Kamala Muttu and another	do.	0	0	12.62
M 496	Do.	N. S. Muttu Viran	do.	0	0	26.75
N 496	Do.	N. S. Piche Rama	do.	0	0	34
O 496	Do.	N. M. Sinna Tamby	do.	0	0	24
P 496	Do.	N. K. Sambanotti	do.	0	0	28.25
Q 496	Do.	M. R. Virapatiran	do.	0	0	8.50
R 496	Do.	P. Muttu Kamachchi	do.	0	0	34
S 496	Do.	Velle Ammai and another	do.	0	0	19
T 496	Do.	N. Muttu Rakki	do.	0	0	10.75
U 496	Do.	P. R. Puadappan and another	do.	0	0	30.75
V 496	Do.	S. Anthony Fernando and another	do.	0	0	12.75
W 496	Do.	N. R. Ayan Perumal and others	do.	0	0	13.87
X 496	Do.	W. M. Seku Mira Levvai	Building lot	0	0	15.75
Y 496	Do.	A. S. Mira Neina	Tobacco	0	0	15.25
Z 496	Do.	M. M. S. K. Mira Levvai	do.	0	0	6.62
A 497	Do.	P. Kader Mira Neina and others	Building lots	0	0	22.37
B 497	Do.	K. A. Muttu Achari	do.	0	0	4.50
C 497	Do.	Mutturama Pichechi	Tobacco	0	0	5.62
D 497	Do.	M. K. W. Kader Mira	do.	0	0	15.25
E 497	Do.	Sinnaiya Vairan	do.	0	0	10.50
F 497	Do.	S. Ramalingam and another	do.	0	0	16.25

Lot.	Village.	Name of Claimant.	Description.	Extent.	
				A.	R. P.
G 497	Udappenkarai	S. Sellan	Tobacco	0	0 12-25
H 497	Do.	K. A. Valamuttu Achari	Fit for tobacco	0	0 10-37
I 497	Do.	Sinnatamby Wawa	Building lots	0	0 6-75
J 497	Do.	Parwadi	do.	0	0 4-37
K 497	Do.	K. A. Mukutti Achari and another	do.	0	0 9
L 497	Do.	M. K. W. Kader Mira Levvai	do.	0	0 13-62
M 497	Do.	M. K. Murteappan and another	do.	0	0 12-50
N 497	Do.	N. Sinnatamby	do.	0	0 5-62
O 497	Do.	K. Muniandi	do.	0	0 4-50
P 497	Do.	Rakkappan	Building lots and tobacco	0	1 3
Q 497	Do.	S. P. Sella Karuppan	Tobacco	0	0 27-62
R 497	Do.	Ramanaden Rama	do.	0	0 30
S 497	Do.	Ayian Perumal	do.	0	0 14-37
T 497	Do.	R. Sittrawel	do.	0	0 35
U 497	Do.	S. S. Aiyam Perumal	do.	0	0 36-50
V 497	Do.	R. Sittrawel	do.	0	0 17-62
W 497	Do.	K. K. Sambanotti	do.	0	0 28
X 497	Do.	P. M. Kamalamuttu	do.	0	0 16-25
Y 497	Do.	P. M. Aiyam Perumal	do.	0	0 14
Z 497	Do.	A. Muttayan	do.	0	0 12
A 498	Do.	S. Sambanotti	do.	0	0 14-75
B 498	Do.	M. Sellakaruppen	do.	0	0 14-25
C 498	Do.	A. M. Velayidan	do.	0	0 19-75
D 498	Do.	Marimuttu Velayidan	do.	0	1 6-50
E 498	Do.	V. Adimulam	do.	0	0 4-75
E 498	Do.	A. Marimuttu	do.	0	0 11
F 498	Do.	M. V. Velayidan and another	Building lots	0	0 18 37
G 498	Do.	S. Sambanotti	do.	0	0 14-62
H 498	Do.	V. P. Muttuviran and another	do.	0	0 10
I 498	Do.	Kamachchi	do.	0	0 6-50
J 498	Do.	A. Sammukan	do.	0	0 3-25
K 498	Do.	S. Sellan	do.	0	0 5
L 498	Do.	V. V. K. Kadiran and another	do.	0	0 16
M 498	Do.	K. Ladamuttu	do.	0	0 5-75
N 498	Do.	K. S. Ladamuttu and others	do.	0	0 5-50
O 498	Do.	N. Mutturama	do.	0	0 10-25
P 498	Do.	Mariyayi	do.	0	0 6
Q 498	Do.	P. S. Marimuttu and another	do.	0	0 8-62
R 498	Do.	P. M. Kamachchi	do.	0	0 14-12
S 498	Do.	M. Mariyan and others	do.	0	0 15 12
T 498	Do.	P. Sambanotti and others	do.	0	1 20
U 498	Do.	M. Murugan	do.	0	0 5
V 498	Do.	N. Andiappen and another	do.	0	0 7
W 498	Do.	S. P. Sambanotti	do.	0	0 16-37
X 498	Do.	M. R. Sambanotti	do.	0	0 5-50
Y 498	Do.	M. Periya Rama and another	do.	0	0 5-50
Z 498	Do.	S. Muttu Viran and another	do.	0	0 6
A 499	Do.	K. Sinna Ladamuttu	do.	0	0 5-50
B 499	Do.	N. S. Muttuviran	do.	0	0 5-62
C 499	Do.	M. Aiyam Perumal	do.	0	0 14-75
D 499	Do.	P. M. K. Aiyam Perumal and another	do.	0	0 9-87
E 499	Do.	S. Aiyamuttu and another	do.	0	0 10-50
F 499	Do.	S. S. Aiyam Perumal and another	do.	0	0 6-50
G 499	Do.	S. A. Tavasi Muttaiyan	Tobacco	0	0 13
H 499	Do.	M. Ra malingan	do.	0	0 8
I 499	Do.	A. Kamachchi	do.	0	0 25
J 499	Do.	K. Marimuttu	do.	0	1 0-50
K 499	Do.	S. Aiyam Perumal	do.	0	0 31
L 499	Do.	M. V. Sambanotti	do.	0	0 20-25
M 499	Do.	N. Sinna Vellayan and another	do.	0	0 23
N 499	Do.	Nambayi	do.	0	0 17-75
O 499	Do.	A. S. Kadiravel and another	do.	0	0 32-62
P 499	Do.	V. Kamalamuttu and another	Building lot	0	0 12-87
Q 499	Do.	K. S. Ladamuttu and another	Tobacco	0	0 5-25
R 499	Do.	R. Sambanotti and another	Building lots	0	0 6-75
S 499	Do.	P. Marimuttu	do.	0	0 14-25
T 499	Do.	K. Aiyam Perumal and another	do.	0	0 9
U 499	Do.	P. Rakkiyan and another	do.	0	0 11
V 499	Do.	K. Pariyari and another	do.	0	0 13
W 499	Do.	Avar	do.	0	0 16
X 499	Do.	P. R. Puadappan	do.	0	0 6
Y 499	Do.	Kadiravel	do.	0	0 7
Z 499	Do.	M. Marimuttu and another	do.	0	0 6-62
A 500	Do.	S. Nallamuttu	do.	0	0 5-50
B 500	Do.	Arumugan Achari	do.	0	0 4
C 500	Do.	M. Muttarisi and another	do.	0	0 12-25
D 500	Do.	S. K. P. Sambanotti and another	do.	0	0 12
E 500	Do.	S. Sambanotti	do.	0	0 20-50
F 500	Do.	P. Sinnandi	do.	0	0 4-37
G 500	Do.	R. Pichehemuttu	do.	0	0 3-50
H 500	Do.	A. Ammamuttu	do.	0	0 3-50
I 500	Do.	N. P. Nallarama and others	do.	0	0 21
J 500	Do.	Mariamamma	do.	0	0 6-75

Lot.	Village.	Name of Claimant.	Description.	Extent.		
				A.	R.	P.
K 500	Udappenkarai	Ivata and another	Building lots	0	0	6-75
L 500	Do.	V. Mutturama	do.	0	0	7-50
M 500	Do.	M. Kadali and another	do.	0	0	8-75
N 500	Do.	S. N. Sambanotti and another	do.	0	0	19-87
O 500	Do.	N. Sambanotti	Tobacco	0	0	6
P 500	Do.	K. Kamalan and another	do.	0	0	12
Q 500	Do.	N. Marimuttu	do.	0	0	4-50
R 500	Do.	Nanniyar	do.	0	0	6-25
S 500	Do.	K. S. Muttuviran	Building lot	0	0	9-87
T 500	Do.	Anakka	Tobacco	0	0	10-37
U 500	Do.	V. S. Muttuviran	do.	0	0	10-25
V 500	Do.	M. A. Perumal and another	Building lots	0	0	9-87
W 500	Do.	A. P. Muttu Sambanotti and another	do.	0	0	4
X 500	Do.	M. Aiyar Perumal	do.	0	0	15-50
Y 500	Do.	A. Perumal and others	Tobacco	0	0	20
Z 500	Do.	M. Aiyar Perumal	do.	0	0	10
A 501	Do.	K. Velayidan, P. H.	do.	0	0	28-50
B 501	Do.	N. Nallaviran	do.	0	0	24-87
C 501	Do.	S. Kutana and another	do.	0	0	19-25
D 501	Do.	V. T. Sambanotti	do.	0	0	22-87
E 501	Do.	M. Sinnapayal	do.	0	0	13
F 501	Do.	S. Sellakaruppan	do.	0	0	26
G 501	Do.	S. Virapatiran	do.	0	0	26-50
H 501	Do.	S. A. P. Sinnamuttuviran	do.	0	0	29-37
I 501	Do.	P. A. P. Satar	do.	0	0	6-50
J 501	Do.	M. Marimuttu	do.	0	0	39-75
K 501	Do.	Murukan	do.	0	0	12-75
L 501	Do.	S. Sinnapatiren	do.	0	0	25-87
M 501	Do.	N. Sinnamarimuttu and another	do.	0	0	37-25
N 501	Do.	Santiya Anthony	do.	0	0	12-12
O 501	Do.	Seda Rama	do.	0	0	21-50
P 501	Do.	M. Avadayan	Building lots	0	0	9-75
Q 501	Do.	M. Kumaran	do.	0	0	8-75
R 501	Do.	S. Anthony Fernando	do.	0	0	7
S 501	Do.	P. Aiyar Perumal and another	do.	0	0	4-50
T 501	Do.	V. Angappan	Tobacco	0	0	36-25
U 501	Do.	T. Paulu Kurera Annavi	Building lots	0	0	19-50
V 501	Do.	Sivites of Udappenkarai	do.	0	0	4
W 501	Do.	K. Mutturakki	Tobacco	0	1	10-50
X 501	Do.	S. Periyandi	do.	0	0	37-25
Y 501	Do.	S. Muttuviran	do.	0	1	3-87
Z 501	Do.	P. Santiago Chetty Annavi	do.	0	1	26
A 502	Do.	M. Mutturakki	do.	0	1	33
B 502	Do.	Sivites of Udappenkarai	Temple land	0	1	12
C 502	Do.	T. Muttaiyan and another	Tobacco	0	0	37
D 502	Do.	S. Sittaran	do.	0	1	25-25
6174	Do.	Crown	Waste	0	0	20
6175	Do.	do.	do.	0	0	5-50
6176	Do.	do.	do.	0	0	50
6177	Do.	do.	do.	0	0	1-62
6178	Do.	do.	do.	0	0	75
6179	Do.	do.	do.	0	0	50
6180	Do.	do.	do.	0	0	12
6181	Do.	do.	do.	0	0	25
6182	Do.	do.	do.	0	0	1
6183	Do.	do.	do.	0	0	1-50
6184	Do.	do.	do.	0	0	3-25
6185	Do.	do.	do.	0	0	2-75
6186	Do.	do.	do.	0	0	2
6187	Do.	do.	do.	0	0	1-50
6188	Do.	do.	do.	0	0	11
6189	Do.	do.	do.	0	0	10
6190	Do.	do.	do.	0	0	10
6191	Do.	do.	do.	0	1	0
6192	Do.	do.	do.	0	0	12-75
6193	Do.	do.	do.	0	0	1-50
6194	Do.	do.	do.	0	0	12-75
6195	Do.	do.	do.	1	0	25-50
6196	Do.	do.	do.	3	1	26
Preliminary plan 2,082.						
10273	Udappenkarai	Applicant—S. Sembalingam, P. O.	Waste land	7	0	33
Preliminary plan 1,544.						
8091	Udappenkarai	Applicant—N. Kuppai Pichchai.	Chena and scrub	15	3	26

Upset price,—Rs. 10 to 15 an acre, according to the nature of the land.

Further information respecting these lands may be obtained from the Surveyor-General, and respecting the conditions of sale from the Assistant Government Agent, Chilaw.

By His Excellency the Governor's command,  
J. J. THORBURN,  
for Colonial Secretary.



No. 1,484, N.W. P.

විෂි 1901 ක්වූ ජුනි මස 4 වෙනි දින කොළඹ මහසෙනෙවැරිස්උත්තාන්සේනේ කන්තෝරුවේදීය.

වසඹ දිසාවේ හලාවත දිස්ත්‍රික්කවේ උපඵ්ජත්තඋත්තාන්සේ විසින් මෙහි පහත සඳහන්වෙන ආණ්ඩුව සත්තක ඉඩම් ආණ්ඩුවේ නියෝගවල ප්‍රකාරයට විෂි 1901 ක්වූ සැප්තැම්බර් මස 23 වෙනි දිනවූ සඳුදා උදේ 9ට සහ පසුදිනවලදීත් උඩපසුවේ උත්තාන්සේනේ කන්තෝරුවේදී වෙන් දේසිකර විකුණනට නොගොත් බේරුම්කරදෙන්ට යෙදෙනවා ඇත.

වසඹ දිසාවේ හලාවත පලාතේ උතුරුපිහල්කෝරලේ කොට්ඨාසයේ පිහිටා තිබෙන බිම් කැබෙලි 304.

සිතියම 1,161.

කො.	හම.	අයිතියම නිසන්තා.	අන්දම.	මහත.
			අ. රු. ප.	
M 491	උඩපත්කරෙයි	කාලියමමන්කෝවිල්	වැලිබිම	0 3 6
N 491	එම	—	එම	0 1 38.50
O 491	එම	ඇන්. ආර්. නල්ලුගසන් වාත්තිසාර	එම	0 0 11.87
Q 491	එම	කාලියමමන් කෝවිල්	එම	0 0 29
R 491	එම	එම	එම	0 0 4.12
S 491	එම	පී. අයිසම්පෙරුමාල් විදුගේ	එම	0 0 34
T 491	එම	පාවුඵකුරේන් අන්තාච්චි	එම	0 0 10.37
U 491	එම	සින්හකදලියා සහ කෙනෙක්	එම	0 0 8.12
V 491	එම	කුත්තසා	එම	0 0 8.75
W 491	එම	කුමාරවෙල් කුමරන්	එම	0 0 4
X 491	එම	අයිසම්පෙරුමාල්	එම	0 0 3.87
Y 491	එම	පී. පෙරියකරුප්පන්	එම	0 0 19.75
Z 491	එම	එම	දුම්කල	0 0 24
A 492	එම	කේ. කම්ලමුත්තු සහ කෙනෙක්	එම	0 0 9.12
B 492	එම	එම	මුඩු	0 0 4.87
C 492	එම	ආර්. ගමනාදන් සහ කෙනෙක්	එම	0 0 3.25
D 492	එම	එම	එම	0 0 5.25
E 492	එම	පෝත්තත්තාකරුපායි	එම	0 0 7.50
F 492	එම	ලොරෙන්ස් ප්‍රනාන්දු	එම	0 0 2.50
G 492	එම	මිගෙල් ආනා ප්‍රනාන්දු	ගොඩනැගිලිවලට බිම්කැබෙලි	0 0 4.75
H 492	එම	ඇස්. සත්තිසාගු සෙට්ටි අන්තාච්චි	එම	0 0 1.37
I 492	එම	දව්දගේ සහි ප්‍රනාන්දු	එම	0 0 2.12
J 492	එම	ඒ. අම්බලානි සම්බනෝට්ටි	එම	0 0 18.75
K 492	එම	එම	දුම්කල	0 0 7.75
L 492	එම	අන්තෝනි සුසේප්‍රනාන්දු	ගොඩනැගිලිවලට බිම්කැබෙල්ල	0 0 4.50
L 492 <sup>1</sup>	එම	සුසේප්‍රනාන්දු සත්තිසහන්	දුම්කල	0 0 10.50
L 492 <sup>2</sup>	එම	එම	ගොඩනැගිලි	0 0 4.75
M 492	එම	සාත්තකුට්ටි	එම	0 0 7.50
N 492	එම	එම	දුම්කල	0 0 12
O 492	එම	වසිරන්සම්බනෝට්ටි සහ කෙනෙක්	එම	0 0 10
P 492	එම	එම	එම	0 0 10.75
Q 492	එම	නවසිමුත්තසියන් සහ කෙනෙක්	ගොඩනැගිල්ල	0 0 2.82
R 492	එම	පෙරියමුත්තවසිරන්	එම	0 0 9.50
S 492	එම	එම	දුම්කල	0 0 13.50
T 492	එම	ඇම්. සම්බනෝට්ටි සහ කෙනෙක්	මුඩු	0 0 14
U 492	එම	මුත්තරුමු කදිරවේල්	ගොඩනැගිල්ල	0 0 10
V 492	එම	සින්හසියන් වෙල්ලසන්	එම	0 0 12.87
W 492	එම	මුනා. කානා. මුරුගප්පන්	ගොඩනැගිලිවලට බිම්කැබෙලි	0 0 33.50
X 492	එම	ඇස්. ආර්. නල්ලවසිරන් සහ නවත්	එම	0 0 25
Y 492	එම	ඇම්. මිහලෙව්වෙසි සහ කෙනෙක්	එම	0 0 15.75
Z 492	එම	සෙල්ලඋම්මා	එම	0 0 9.62
B 493	එම	ඇම්. ඇම්. අබ්දුල් කාදර් සහ තවත්	එම	0 0 6.25
C 493	එම	ඊ. නගුදමරෙක්කාර් සහ කෙනෙක්	එම	0 0 5.75
D 493	එම	මදුර්සාසිමු මිහසා	එම	0 0 7.62
E 493	එම	සින්හතමිබ් මදුර්සා	එම	0 0 5.62
F 493	එම	සෙල්ලඋම්මා	එම	0 0 7
G 493	එම	ඇන්. ඇම්. මොහිදින් බාවා	එම	0 0 7.75
H 493	එම	අලියාර්	එම	0 0 12.25
I 493	එම	සේගු මොහිදින්	එම	0 0 10
J 493	එම	ඇස්. ඇම්. අබ්දුල්කාදර්	එම	0 0 0.50
K 493	එම	ඇන්. ඇම්. මොහිදින් බාවා සහ කෙනෙක්	එම	0 0 3.25
L 493	එම	නල්ලමිහසාච්චියා	එම	0 0 2.37
M 493	එම	සින්හකාසිමි	එම	0 0 3.25

නො. N 493	ගම. උඩපස්කරෙයි	අයිතිකම කියන්නා. උඩපසුවේ මහමත්කාරයෝ	අන්දම. ගොඩනැගිලිවලට නිමිකැබෙලි	මහත.		
				අ. රු. ප.	0	1
Q 493	එම	උඩපසුවේ රෝමානු කතෝලිකවරු සහ තවත්	දුමකල	0	0	11-75
R 493	එම	එම	එම	0	0	3
S 493	එම	එම	එම	0	0	5-75
T 493	එම	එම	එම	0	0	10-25
U 493	එම	එම	එම	0	0	11-25
V 493	එම	කුන්දමාපසු තමිඛි	එම	0	0	9
W 493	එම	වලසිඬයා අන්ගප්පන්	එම	0	0	11-25
X 493	එම	මුත්තුරුක්ක කදිරවේල්	එම	0	0	13-50
Y 493	එම	මයිසාකුත්තන්	එම	0	0	7
Z 493	එම	ඇම. පෙරියප්පමා සහ කෙනෙක්	එම	0	0	18-50
A 494	එම	ඇම. ඇස් අර්චේරන් සම්බනෝට්ටි	එම	0	0	10-75
B 494	එම	ඇම. පි. මන්ඩාඞි සම්බනෝට්ටි	එම	0	1	3
C 494	එම	සලප්පමා	එම	0	0	30
D 494	එම	ඇම. අබ්දුල්කාදර්	එම	0	0	11-75
E 494	එම	කාලන් සම්බනෝට්ටි	එම	0	0	26-50
F 494	එම	පි. ඇස්. මාර්මුත්තු සම්බනෝට්ටි	එම	0	0	13-75
G 494	එම	කදිරවේ	එම	0	0	12-50
H 494	එම	රුමනාදන් රුමු	එම	0	0	15-25
I 494	එම	මුත්තුරුක්ක සිත්තාන්ඞි	එම	0	0	31-87
J 494	එම	මුත්තුරුක්ක කදිරවේල්	එම	0	0	35-50
K 494	එම	ඇස්. මුත්තාසියන් අර්චේරන්	දුමකල	0	0	26
L 494	එම	උඩපසුවේ හින්දුවරු	දේවාලේ ඉඩම	0	3	0-75
M 494	එම	උඩපසුවේ හින්දුවරු සහ කෙනෙක්	දුමකල	0	0	21-25
N 494	එම	එම	එම	0	0	15-37
O 494	එම	ඇන්. මුත්තුරුමු	එම	0	0	17
P 494	එම	වේලාසිදන්	එම	0	0	17-75
Q 494	එම	රුමලින්ගම	එම	0	0	15-87
R 494	එම	කදිරමත්	එම	0	0	13
S 494	එම	රුමු සහ මුත්තාසිය	එම	0	0	22-87
T 494	එම	ඇන්. මාර්මුත්තු	එම	0	0	30-87
U 494	එම	කේ. නල්ලරුක්ක	එම	0	0	36-50
V 494	එම	කනපදි	එම	0	0	12
W 494	එම	සින්නමුත්තු	එම	0	0	34-50
6172	එම	ආණ්ඩුව	එම	0	1	15-75
X 494	එම	මුරුගන්මාසාන්ඞි	එම	0	0	20-87
Y 494	එම	උඩපසුවේ හින්දුවරු	එම	0	2	27-50
Z 494	එම	ඒ. මුත්තුරුසිරන්	එම	0	0	9-37
A 495	එම	ඇස්. ඇම. කදිරවේල් පීස්මපිසර්	එම	0	0	8-50
B 495	එම	ඩබ්ලිව්. ඇම. සේගු මිරලෙබ්බේ	එම	0	1	0-50
6173	එම	ආණ්ඩුව	එම	0	0	4-25
C 495	එම	ඇම. ඇන්. අබ්දුල්කාදර්	එම	0	0	5-50
D 495	එම	උඩපස් පත්කරේ හින්දුවරු	එම	0	0	14
E 495	එම	පෙරියකරුප්පන් සහ කෙනෙක්	එම	0	0	24
F 495	එම	ආර්. රුමලින්ගම සහ කෙනෙක්	එම	0	0	30-50
G 495	එම	ඇම. මිරසාසිඞු	එම	0	0	16
H 495	එම	ඇන්. මාර්මුත්තු	එම	0	0	11-87
I 495	එම	ඒ. අයිසන්පෙරුමාල් සහ කෙනෙක්	එම	0	0	12
J 495	එම	ඇන්. වේලාසිදන් සහ කෙනෙක්	එම	0	0	33
K 495	එම	කේ. ඇස්. මුත්තුරුසිරන්	එම	0	0	26-50
L 495	එම	ඇස්. ආර්. කදිරවේල් සහ කෙනෙක්	එම	0	1	6-25
M 495	එම	ඇන්. ඇම. රුමු සම්බනෝට්ටි	එම	0	0	15-50
N 495	එම	පී. වේලන් සම්බනෝට්ටි	එම	0	0	25-75
O 495	එම	ආර්. සම්බනෝට්ටි	එම	0	1	18-25
P 495	එම	පී. ආර්. වෙල්ලෙආච්චි	එම	0	0	23-50
Q 495	එම	ඇම. ඇන්. අබ්දුල්කාදර්	එම	0	0	27-50
R 495	එම	කාත්තන් පිච්චේ	එම	0	0	39-50
S 495	එම	පී. නවසිසම්බනෝට්ටි	එම	0	0	22-25
T 495	එම	කේ. කම්ලමුත්තු	එම	0	0	23-50
U 495	එම	පී. පී. මුත්තුරුසිරන් සහ කෙනෙක්	එම	0	1	21-50
V 495	එම	ඇම. අරුමුක්කන්	එම	0	0	20-75
W 495	එම	ඇම. පෙරියසිත්තපසල්	එම	0	0	14-50
X 495	එම	පී. නල්ලරුසිරන්	එම	0	0	14-50
Y 495	එම	මිරසා පත්කර්	එම	0	0	11-37
Z 495	එම	බාවා නෙස්නාමලේ	එම	0	1	12

නො.	ගම.	අයිතියකම් කියන්නා.	අත්දම.	මහත.
				අ. රු. ප.
A 496	උඩප්පන්කරෙයි	ඒ. කේ. සම්බන්ධෝවිට්	දුමකල	0 0 21-25
B 496	එම	පී. ටී. කාදර්මිත නෙයිනා	එම	0 0 17
C 496	එම	පී. කරුප්පායි	එම	0 0 19-75
D 496	එම	ඇස්. ආර්. නල්ලවිසිරන් සහ කෙ නෙක්	එම	0 0 31
E 496	එම	ඇල්. කදිරමන්	එම	0 0 13
F 496	එම	කේ. ඇස්. කමලමුත්තු	එම	0 0 17-50
G 496	එම	එම	එම	0 0 11
H 496	එම	ඇම්. කාමාවිට්	එම	0 0 14
I 496	එම	ඩබ්ලිව්. ටී. මොහිදින්බාබා	එම	0 0 19-50
J 496	එම	ඊ. මුත්තුමුත්තු	එම	0 0 15-50
K 496	එම	පුද්ගලපත්	එම	0 0 11-12
L 496	එම	ඇම්. කමලමුත්තු සහ කෙනෙක්	එම	0 0 12-62
M 496	එම	ඇන්. ඇස්. මුත්තුමුත්තු	එම	0 0 26-75
N 496	එම	ඇන්. ඇස්. පිට්ටේරමා	එම	0 0 34
O 496	එම	ඇන්. ඇම්. සිත්තනම්බි	එම	0 0 24
P 496	එම	ඇන්. කේ. සම්බන්ධෝවිට්	එම	0 0 28-25
Q 496	එම	ඇම්. ආර්. විරපතිරන්	එම	0 0 8-50
R 496	එම	පී. මුත්තුකාමාවිට්	එම	0 0 34
S 496	එම	වෙල්ලේඅම්මායි සහ කෙනෙක්	එම	0 0 19
T 496	එම	ඇන්. මුත්තුමුත්තු	එම	0 0 10-75
U 496	එම	පී. ඊ. පුද්ගලපත් සහ කෙනෙක්	එම	0 0 30-75
V 496	එම	ඇස්. අන්තෝනි ප්‍රධාන්ද සහ කෙනෙක්	එම	0 0 12-75
W 496	එම	ඇන්. ආර්. අයිගන් පෙරුමාල් සහ තවත් අය	එම	0 0 13-87
X 496	එම	ඩබ්ලිව්. ඇම්. සේකුමිතලෙව්වෙයි	ගොඩනැගිල්ලකට බිම්කැබෙල්ල	0 0 15-75
Y 496	එම	ඒ. ඇස්. මිත නෙයිනා	දුමකල	0 0 15-25
Z 496	එම	ඇම්. ඇම්. කේ. ඇස්. මිතලෙව්වෙයි	එම	0 0 6-62
A 497	එම	පී. කාදර්මිත නෙයිනා සහ තවත්	ගොඩනැගිල්ලට බිම්කැබෙල්ල	0 0 22-37
B 497	එම	කේ. ඒ. මුත්තු ආසාරි	එම	0 0 4-50
C 497	එම	මුත්තුමුත්තු පිට්ටේ	දුමකල	0 0 5-62
D 497	එම	ඇම්. කේ. ඩබ්ලිව්. කාදර්මිත	එම	0 0 15-25
E 497	එම	සිත්තනම්බා වසිරන්	එම	0 0 10-50
F 497	එම	ඇස්. රාමලින්ගන් සහ කෙනෙක්	එම	0 0 16-25
G 497	එම	ඇස්. සෙල්ලන්	එම	0 0 12-25
H 497	එම	කේ. ඒ. වාලමුත්තු ආසාරි	දුමකල බඩිසි	0 0 10-37
I 497	එම	සිත්තනම්බි බාබා	ගොඩනැගිල්ලට බිම්කැබෙල්ල	0 0 6-75
J 497	එම	පාර්වදී	එම	0 0 4-37
K 497	එම	කේ. ඒ. මුත්තුකුට්ටි ආසාරි සහ කෙනෙක්	එම	0 0 9
L 497	එම	ඇම්. කේ. ඩබ්ලිව්. කාදර්මිත ලෙව්වෙයි	එම	0 0 13-62
M 497	එම	ඇම්. කේ. මුර්කප්පන් සහ කෙනෙක්	එම	0 0 12-50
N 497	එම	ඇන්. සිත්තනම්බි	එම	0 0 5-62
O 497	එම	කේ. මුනිසාන්ඩි	එම	0 0 4-50
P 497	එම	රාජප්පන්	එම සහ දුමකල	0 1 3
Q 497	එම	ඇස්. පී. සෙල්ලකරුප්පන්	එම	0 0 27-62
R 497	එම	රාමනාදන් රාමා	එම	0 0 30
S 497	එම	අයිගම්පෙරුමාල්	එම	0 0 14-37
T 497	එම	ආර්. සිත්තනම්බි	එම	0 0 35
U 497	එම	ඇස්. ඇස්. අයිගන් පෙරුමාල්	එම	0 0 36-50
V 497	එම	ආර්. සිත්තනම්බි	එම	0 0 17-62
W 497	එම	කේ. කේ. සම්බන්ධෝවිට්	එම	0 0 28
X 497	එම	පී. ඇම්. කමලමුත්තු	එම	0 0 16-25
Y 497	එම	පී. ඇම්. අයිගම් පෙරුමාල්	එම	0 0 14
Z 497	එම	ඒ. මුත්තුමුත්තු	එම	0 0 12
A 498	එම	ඇස්. සම්බන්ධෝවිට්	එම	0 0 14-75
B 498	එම	ඇම්. සෙල්ලකරුප්පන්	එම	0 0 14-25
C 498	එම	ඒ. ඇම්. චේලාසිදන්	එම	0 0 19-75
D 498	එම	මාර්මුත්තු චේලාසිදන්	එම	0 1 6-50
E 498	එම	ඊ. ආච්චලම්	එම	0 0 4-75
E 498	එම	ඒ. මාර්මුත්තු	එම	0 0 11

කො. (No.)	ගම. (Type)	අයිතිකම් කියවන්නා. (Holder)	අන්දම. (Area)	මනක. (Value) අ. රු. ප. (Rs. P.)
F 498	උඩප්පත්කරෙයි	ඇම්. ඩී. වේලාසිදන් සහ කෙනෙක්	ගොඩනැගිලිවලට බිම්කැබෙලි	0 0 18-37
G 498	එම	ඇස්. සම්බන්ධෝට්ටි	එම	0 0 14-62
H 498	එම	ඩී. පී. මුත්තුච්චිගේ සහ කෙනෙක්	එම	0 0 10
I 498	එම	කාමාවතී	එම	0 0 6-50
J 498	එම	ඒ. සම්මුකන්	එම	0 0 3-25
K 498	එම	ඇස්. සෙල්ලන්	එම	0 0 5
L 498	එම	ඒ. ඩී. කේ. කදිරන් සහ කෙනෙක්	එම	0 0 16
M 498	එම	කේ. ලාච්චුන්දු	එම	0 0 5-75
N 498	එම	කේ. ඇස්. ලාච්චුන්දු සහ තවත්	එම	0 0 5-10
O 498	එම	ඇන්. මුත්තුරාමා	එම	0 0 10-25
P 498	එම	මරියාසී	එම	0 0 6
Q 498	එම	පී. ඇස්. මාරිමුත්තු සහ කෙනෙක්	එම	0 0 8-62
R 498	එම	පී. ඇම්. කාමාවතී	එම	0 0 14-12
S 498	එම	ඇම්. මරියන් සහ තවත් අය	එම	0 0 15-12
T 498	එම	පී. සම්බන්ධෝට්ටි සහ තවත්	එම	0 1 20
U 498	එම	ඇම්. මුරුගන්	එම	0 0 5
V 498	එම	ඇන්. අබ්දුල්පත් සහ කෙනෙක්	එම	0 0 7
W 498	එම	ඇස්. පී. සම්බන්ධෝට්ටි	එම	0 0 16-37
X 498	එම	ඇම්. ආර්. සම්බන්ධෝට්ටි	එම	0 0 5-50
Y 498	එම	ඇම්. පෙරියරාමා සහ කෙනෙක්	එම	0 0 5-50
Z 498	එම	ඇස්. මුත්තුච්චිගේ සහ කෙනෙක්	එම	0 0 6
A 499	එම	කේ. සිත්තලාච්චුන්දු	එම	0 0 5-50
B 499	එම	ඇන්. ඇස්. මුත්තුච්චිගේ	එම	0 0 5-62
C 499	එම	ඇම්. අයිසම් පෙරුමාල්	එම	0 0 14-75
D 499	එම	පී. ඇම්. කේ. අයිසම් පෙරුමාල් සහ කෙනෙක්	එම	0 0 9-87
E 499	එම	ඇස්. අයිසම්පත්තු සහ කෙනෙක්	එම	0 0 10-50
F 499	එම	ඇස්. ඇස්. අයිසම් පෙරුමාල් සහ කෙනෙක්	එම	0 0 6-50
G 499	එම	ඇස්. ඒ. තවසිමුත්තසියන්	දුම්කල	0 0 13
H 499	එම	ඇම්. රාමලිත්ගමි	එම	0 0 8
I 499	එම	ඒ. කාමාවතී	එම	0 0 25
J 499	එම	කේ. මාරිමුත්තු	එම	0 1 0-50
K 499	එම	ඇස්. අයිසම් පෙරුමාල්	එම	0 0 31
L 499	එම	ඇම්. ඩී. සම්බන්ධෝට්ටි	එම	0 0 20-25
M 499	එම	ඇන්. සිත්තලාච්චුන්දු සහ තවත් කෙනෙක්	එම	0 0 23
N 499	එම	තමිබාසී	එම	0 0 17-75
O 499	එම	ඒ. ඇස්. කදිරවේල් සහ කෙනෙක්	එම	0 0 32-62
P 499	එම	ඩී. කම්ලමුත්තු සහ කෙනෙක්	ගොඩනැගිල්ලකට බිම්කැබෙල්ල	0 0 12-87
Q 499	එම	කේ. ඇස්. ලාච්චුන්දු	දුම්කල	0 0 5-25
R 499	එම	ආර්. සම්බන්ධෝට්ටි සහ කෙනෙක්	ගොඩනැගිලිවලට බිම්කැබෙලි	0 0 6-75
S 499	එම	පී. මාරිමුත්තු	එම	0 0 14-25
T 499	එම	කේ. අයිසම් පෙරුමාල් සහ කෙනෙක්	එම	0 0 9
U 499	එම	ඩී. රාක්කියන් සහ කෙනෙක්	එම	0 0 11
V 499	එම	කේ. පරියාරි සහ කෙනෙක්	එම	0 0 13
W 499	එම	ආචාර්	එම	0 0 16
X 499	එම	පී. ආර්. පුද්ගලපත්	එම	0 0 6
Y 499	එම	කදිරවේල්	එම	0 0 7
Z 499	එම	ඇම්. මාරිමුත්තු සහ කෙනෙක්	එම	0 0 6-62
A 500	එම	ඇස්. නල්ලමුත්තු	එම	0 0 5-50
B 500	එම	ආර්. මුකන් ආසාර්	එම	0 0 4
C 500	එම	ඇම්. මුත්තරිසී සහ කෙනෙක්	එම	0 0 12-25
D 500	එම	ඇස්. කේ. පී. සම්බන්ධෝට්ටි සහ කෙනෙක්	එම	0 0 12
E 500	එම	ඇස්. සම්බන්ධෝට්ටි	එම	0 0 20-50
F 500	එම	පී. සිත්තාන්ති	එම	0 0 4-37
G 500	එම	ආර්. පිච්චිමුත්තු	එම	0 0 3-50
H 500	එම	ඒ. අම්මාමුත්තු	එම	0 0 3-50
I 500	එම	ඇන්. පී. නල්ලරාමා සහ තවත්	එම	0 0 21
J 500	එම	මාරිඅම්මා	එම	0 0 6-75
K 500	එම	ඉවතෙ සහ කෙනෙක්	එම	0 0 6-75
L 500	එම	ඩී. මුත්තුරාමා	එම	0 0 7-50

කො.	ගම.	අයිතිකම් කිසිත්තය.	අත්දම.	මහන.
				අ. රු. ප.
M 500	උඩපත්කරෙයි	ඇම්. කදලි සහ කෙනෙක්	ගොඩනැගිලිවලට	0 0 8.75
N 500	එම	ඇස්. ඇන්. සම්බන්ධවී සහ කෙනෙක්	බිමකැබෙලි	0 0 19.87
O 500	එම	ඇන්. සම්බන්ධවී	දුමකල	0 0 6
P 500	එම	කේ. නමලන් සහ කෙනෙක්	එම	0 0 12
Q 500	එම	ඇන්. මාරිමුත්තු	එම	0 0 4.50
R 500	එම	සාන්තියර්	එම	0 0 6.25
S 500	එම	කේ. ඇස්. මුත්තුවසිරන්	ගොඩනැගිලිවලට	0 0 9.87
T 500	එම	ආනන්දා	බිමකැබෙලි	0 0 10.37
U 500	එම	ඒ. ඇස්. මුත්තුවසිරන්	දුමකල	0 0 10.25
V 500	එම	ඇම්. ඒ. පෙරුමාල් සහ කෙනෙක්	ගොඩනැගිලිවලට	0 0 9.87
W500	එම	ඒ. පී. මුත්තුවසිරන් සහ කෙනෙක්	එම	0 0 4
X 500	එම	ඇම්. අයිසම් පෙරුමාල්	එම	0 0 15.50
Y 500	එම	ඒ. පෙරුමාල් සහ නවත් අය	දුමකල	0 0 20
Z 500	එම	ඇම්. අයිසම් පෙරුමාල්	එම	0 0 10
A 501	එම	කේ. චේලාසිදන්, පොලිස් මූලාදානියා	එම	0 0 28.50
B 501	එම	ඇන්. නල්ලවසිරන්	එම	0 0 24.87
C 501	එම	ඇස්. කුත්තන් සහ කෙනෙක්	එම	0 0 19.25
D 501	එම	ඒ. ඒ. සම්බන්ධවී	එම	0 0 22.87
E 501	එම	ඇම්. සින්තපසල්	එම	0 0 13
F 501	එම	ඇස්. සෙල්ලකරුප්පන්	එම	0 0 26
G 501	එම	ඇස්. චිරපතිරන්	එම	0 0 26.50
H 501	එම	ඇස්. ඒ. පී. සින්තමුත්තු වසිරන්	එම	0 0 29.37
I 501	එම	පී. ඒ. පී. සානර්	එම	0 0 6.50
J 501	එම	ඇම්. මාරිමුත්තු	එම	0 0 39.75
K 501	එම	මුරුකන්	එම	0 0 12.75
L 501	එම	ඇස්. සින්තපතිරන්	එම	0 0 25.87
M501	එම	ඇන්. සින්තමාරිමුත්තු සහ කෙනෙක්	එම	0 0 37.25
N 501	එම	සන්තියා අන්තෝනි	එම	0 0 12.12
O 501	එම	සේදරමු	එම	0 0 21.50
P 501	එම	ඇම්. ආවඩසන්	ගොඩනැගිලිවලට	0 0 9.75
Q 501	එම	ඇම්. කුමරන්	බිමකැබෙලි	0 0 8.75
R 501	එම	ඇස්. අන්තෝනිප්පනාන්දු	එම	0 0 7
S 501	එම	පී. අයිසම් පෙරුමාල් සහ කෙනෙක්	එම	0 0 4.50
T 501	එම	ඒ. අන්තප්පන්	දුමකල	0 0 36.25
U 501	එම	ඒ. පාමුළුකුරේ අන්තාච්චි	ගොඩනැගිලිවලට	0 0 19.50
V 501	එම	උඩපත්කරෙයි හින්දුවරු	බිමකැබෙලි	0 0 4
W501	එම	කේ. මුත්තුවසිරන්	දුමකල	0 1 10.50
X 501	එම	ඇස්. පෙරියාන්ඩි	එම	0 0 37.25
Y 501	එම	ඇස්. මුත්තුවසිරන්	එම	0 1 3.87
Z 501	එම	පී. සන්තියාගුසෙට්ටි අන්තාච්චි	එම	0 1 26
A 502	එම	ඇම්. මුත්තුවසිරන්	එම	0 1 33
B 502	එම	උඩපත්කරෙයි හින්දුවරු	දේවාලේ ඉඩම	0 1 12
C 502	එම	ඒ. මුත්තුවසිරන් සහ කෙනෙක්	දුමකල	0 0 37
D 502	එම	ඇස්. සින්තරන්	එම	0 1 25.25
6174	එම	ආණ්ඩුව	මුඩු	0 0 20
6175	එම	එම	එම	0 0 5.50
6176	එම	එම	එම	0 0 50
6177	එම	එම	එම	0 0 1.62
7178	එම	එම	එම	0 0 75
6179	එම	එම	එම	0 0 50
6180	එම	එම	එම	0 0 12
6181	එම	එම	එම	0 0 25
6182	එම	එම	එම	0 0 1
6183	එම	එම	එම	0 0 1.50
6184	එම	එම	එම	0 0 5.25
6185	එම	එම	එම	0 0 2.75
6186	එම	එම	එම	0 0 2
6187	එම	එම	එම	0 0 1.50
6188	එම	එම	එම	0 0 11

කො.	ගම.	අයිතිකම කියන්නා.	අන්දම.	මහන අ. රු. ප.
6189	උඩපත්කරෙයි	ආණ්ඩුව	මුඩු	0 0 10
6190	එම	එම	එම	0 0 10
6191	එම	එම	එම	0 1 0
6192	එම	එම	එම	0 0 12-75
6193	එම	එම	එම	0 0 1-50
6194	එම	එම	එම	0 0 12-75
6195	එම	එම	එම	1 0 25-50
6196	එම	එම	එම	3 1 26
සිතියම 2,082.				
10273	එම	ඉල්ලම්කාරයා—අ.ජ. සෙම්බෙලියගම පිස්මපියර්. ආණ්ඩුව	මුඩුබිම	7 0 33
8091	එම	සිතියම 1,544. ඉල්ලම්කාරයා—අ.න්.කුප්පෙයි පිච්චෙයි. ආණ්ඩුව	ගේන සහ පඳුරු බිම	15 3 26

තක්සේරු මිල රුපියල් 10෧෪ සිට 15 දක්වා.

මෙම ඉඩම් ගැණ වැඩිදුර කාරණා සර්වේයර්ජනනල් උත්තාන්තේගෙන්ද, විකිනීමේ කොන්දේසි ගැණ කාරණා වසම් පලාතේ ආණ්ඩුවේ ඒජන්ත උත්තාන්තේගෙන්ද දනගන්ව පුළුවන.

ගරුකර ආණ්ඩුකාර උඩුමානන්වගන්තේගේ ආඥාවලෙස,  
ජේ. ජේ. තෝර්බර්න්,  
මහනෙතාරිස් වෙනුවට.

No. 1,485, N.W. P.

Colonial Secretary's Office,  
Colombo, June 5, 1901.

ON Friday, July 19, 1901, at 1 o'clock P.M., the Assistant Government Agent for the Chilaw District will put up for sale or settlement, at his office in Chilaw Kachcheri, the under-mentioned portions of Crown Land, on the terms authorized by Government.

Eighteen allotments of land situated in the Pitigal korale north division of the Chilaw District of the North-Western Province.

Preliminary plan 2,419.

Lot.	Village.	Name of Claimant.	Description.	Extent.			Upset Price per Acre. Rs. c.
				A	R.	P.	
11228	Eliwitiya	Kirihamy, P. H.	Land suitable for paddy	4	1	28	10 0
P 1179	Do.	Kirihamy, P. H., and others	Field	11	1	34	—*
11229	Do.	do.	Chena	2	1	28	10 0
11230	Do.	Crown	Cocoanut garden	1	1	38	15 0
11231	Do.	do.	do.	1	0	32	15 0
11232	Do.	do.	do.	1	2	8	15 0
11233	Do.	do.	do.	1	1	5	15 0
11234	Do.	do.	do.	0	2	26	15 0
11235	Do.	do.	do.	1	0	25	15 0
Q 1179	Do.	Kirihamy and others	do.	8	0	9	15 0
11237	Do.	Crown	do.	0	1	34	15 0
11238	Do.	do.	do.	0	1	18	15 0
11239	Do.	do.	do.	0	3	4	15 0
11241	Do.	do.	Old chena	13	3	12	10 0
11242	Do.	do.	Cocoanut garden	1	3	23	15 0
11243	Do.	do.	do.	1	2	6	15 0
11245	Do.	do.	Old chena	4	0	20	12 50
11247	Do.	do.	Cocoanut garden	2	3	38	15 0

\* Certificate of quiet possession.

Further information respecting these lands may be obtained from the Surveyor-General, and respecting the conditions of sale from the Assistant Government Agent, Chilaw.

By His Excellency the Governor's command,

J. J. THORBURN,  
for Colonial Secretary.

No 1,485, N.W. P.

වම් 1901 ක්වු ජුනි මස 5 වෙනි දින කොළඹ

මහසෙනෙකාරිස් උත්තාන්තේගේ කන්කොරුවේදී.

සම්බන්ධිත හලාවත දිස්ත්‍රික්කයේ උපඒජන්ත උත්තාන්තේ විසින් මෙහි පහත සඳහන්වන ආණ්ඩුව සන්නක ඉඩම් ආණ්ඩුවේ නියෝගවලට අනුව වම් 1901 ක්වු ජුනි මස 9 වෙනි දිනදී සිකුරුද, දවල් 10 හලාවත කවිවරියේදී වෙන්දේසිකර විකුණනුට නොහොත් බේරුම්කරදෙනට යෙදෙනවා ඇත.

වසම්දිසාවේ හලාවත පලාතේ උතුරුපිටිමුල් කන්කොරුවේ පිහිටා තිබෙන බිම්කැබලි 18ක්.

සිතියම 2,419.

කො.	ගම.	අයිතිකම කියන්නා.	අන්දම.	මහන අ. රු. ප.	අක්කර යක මිල. රු.
11228	එලිවිටිය	කිරිහාමි පොලිස් මූලාදානියා	විසට ගොඩන ඉඩම	4 1 28	10
P 1179	එම	එම සහ නවත්අය	කුඹුර	11 1 34	මජපුළු.
11229	එම	එම	ගේන	2 1 28	10
11230	එම	ආණ්ඩුව	පොල්වත්ත	1 1 38	15
11231	එම	එම	එම	1 0 32	15
11232	එම	එම	එම	1 2 8	15
11233	එම	එම	එම	1 1 5	15

නො.	ගම.	අයිතිකම් කිසිත්ත.	අත්දම.	මහත.	අක්කර
				අ. රු. ප.	යක මිල
11234	එලිවිසිය	ආණ්ඩුව	පොල්වත්ත	0 2 26	15
11235	එම	එම	එම	1 0 25	15
Q 117	එම	කිරිඳාම් සහ නවත් අස	එම	8 0 9	15
11237	එම	ආණ්ඩුව	එම	0 1 34	15
11238	එම	එම	එම	0 1 18	15
11239	එම	එම	එම	0 3 4	15
11241	එම	එම	පරණ ගේන	13 3 12	10
11242	එම	එම	පොල්වත්ත	1 3 23	15
11243	එම	එම	එම	1 2 6	15
11245	එම	එම	පරණ ගේන	4 0 20	12-50
11247	එම	එම	පොල්වත්ත	2 3 38	15

මෙම ඉඩම් ගැණ වැඩිදුර කාරණා පරිවේශ්‍යවීමට අවශ්‍ය වන්නේයැයි, විකිනීමේ කොන්දේසි ගැණ කාරණා වගබැඳියාවේ ගලායන උපරිච්ඡේදයන්ගෙන්ද දැනගන්නට පුළුවන.

ගරුකර ආණ්ඩුකාර උතුරු මානත්තමයන්ගේ ආඥාවලට,  
 ජේ. ජේ. කෝර්බර්න්,  
 මහසෙක්‍රයාරිස් වෙනුවට.

No. 1,486, N.W. P. Colonial Secretary's Office,  
 Colombo, June 11, 1901.

ON Tuesday, September 24, 1901, at 1 o'clock P.M., the Assistant Government Agent for the Puttalam District will put up for sale, at his office in Puttalam, the under-mentioned portions of Crown Land, on the terms authorized by Government.

Forty-three allotments of land situated in the Puttalam pattu division of the Puttalam District of the North-Western Province.

Preliminary plan 1,722.

Lot.	Village.	Description.	Extent.
			A. R. P.
8710	Daluwa	Scrub	16 3 36
8712	Do.	do.	20 2 7
8713	Do.	do.	7 1 14
8714	Do.	do.	14 0 7
8715	Do.	do.	11 1 2
8716	Do.	do.	9 1 29
8717	Do.	do.	11 1 0
8718	Do.	do.	13 1 32
8720	Do.	do.	17 1 22
8721	Do.	do.	12 3 8
8722	Do.	do.	6 1 20
8724	Do.	do.	11 1 12
8725	Do.	do.	11 2 17
8728	Do.	do.	11 2 22
8729	Do.	do.	4 3 0
8733	Do.	do.	14 0 33
8734	Do.	do.	5 1 27
8735	Do.	do.	11 2 9
8737	Do.	do.	15 0 35
8739	Do.	do.	10 2 23
8742	Do.	do.	5 0 20
8744	Do.	do.	6 1 0
8745	Do.	do.	9 2 16
8746	Do.	do.	4 3 26
8748	Do.	do.	3 2 0
8749	Do.	do.	15 1 17
8751	Do.	do.	24 2 35

Upset price,—Rs. 10 per acre.

Preliminary plan 1,812.

Lot.	Village.	Description.	Extent.
			A. R. P.
9180	Daluwa	Jungle	6 0 27
9181	Do.	do.	7 0 37
9182	Do.	do.	7 2 8
9183	Do.	do.	11 3 2
9184	Do.	do.	9 1 0
9185	Do.	do.	9 2 34
9186	Do.	do.	12 1 3
9187	Do.	do.	11 2 23
9188	Do.	do.	11 2 28
9189	Do.	do.	9 0 0
9190	Do.	do.	13 0 33
9191	Do.	do.	15 2 22
9192	Do.	do.	13 2 25
9193	Do.	do.	7 1 33
9194	Do.	do.	18 0 39

Upset price,—Rs. 10 per acre.

Lot.	Village.	Description.	Extent.
			A. R. P.

7115	Madurankuli	Scrub	16 2 20
------	-------------	-------	---------

Upset price,—Rs. 12-50.

Further information respecting these lands may be obtained from the Surveyor-General, and respecting the conditions of sale from the Assistant Government Agent, Puttalam.

By His Excellency the Governor's command,  
 W. T. TAYLOR,  
 Acting Colonial Secretary.

No. 1,486, NW. P. මේ 1901 ක්වූ ජූනි මස 11 වෙනි දිනකොළඹ මහසෙක්‍රයාරිස් උතුරු මානත්තමයන්ගේ කාර්යාලයේදී.

මෙම දිසාවේ පුත්තලමේ උපරිච්ඡේදයන්ගෙන්ද දැනගන්නට පුළුවන. විසින් මෙහි පහත සඳහන්වන ආණ්ඩුව සහ තනි ඉඩම් ආණ්ඩුවේ නියෝගවලට ප්‍රකාරයට මේ 1901 ක්වූ සැප්තැම්බර් මස 24 වෙනි දිනට අගහරුවාදා 10 පුත්තලමේ කවිචේරියේදී වෙන්දේසිකර විකුණන්නට සෙදෙනවා ඇත.

මෙම දිසාවේ පුත්තලමේ පලාතේ පුත්තලම කොට්ඨාසයේ පිහිටා තිබෙන බිම්කැබලි.

සිතියම 1,722.

නො.	ගම.	අත්දම.	මහත.
			අ. රු. ප.
8710	දළුව	කටුව	16 3 36
8712	එම	එම	20 2 7
8713	එම	එම	7 1 14
8714	එම	එම	14 0 7
8715	එම	එම	11 1 2
8716	එම	එම	9 1 29
8717	එම	එම	11 1 0
8718	එම	එම	13 1 32
8720	එම	එම	17 1 22
8721	එම	එම	12 3 8
8722	එම	එම	6 1 20
8724	එම	එම	11 1 12
8725	එම	එම	11 2 17
8728	එම	එම	11 2 22
8729	එම	එම	4 3 0
8733	එම	එම	14 0 33
8734	එම	එම	5 1 27
8735	එම	එම	11 2 9
8737	එම	එම	15 0 35
8739	එම	එම	10 2 23

නො.	ගම.	අක්ෂර.	මකක. අ. රු. ප.	නො.	ගම.	අක්ෂර.	මකක. අ. රු. ප.
8742	දඹව	කටුව	5 0 20	9190	දඹව	කටුව	13 0 33
8744	එම	එම	6 1 0	9191	එම	එම	15 2 22
8745	එම	එම	9 2 16	9192	එම	එම	13 2 25
8746	එම	එම	4 3 26	9193	එම	එම	7 1 33
8748	එම	එම	3 2 0	9194	එම	එම	18 0 39
8749	එම	එම	15 1 17	අක්කරයක මිල රුපියල් 10.			
8751	එම	එම	24 2 35	සියයම් 1,356.			
සියයම් 1,812.				7115	මදරක්කුලි	කටුව	16 2 20
9180	එම	කැලේ	6 0 27	මෙම ඉඩම් ගැණ වැඩිදුර කාරණා සර්වේයර්වක රුල්ලන්තාත්සේනෙත්ද, විකිනීමේ කොන්දේසි ගැණ කාරණා වශම දිසාමේ පුත්තලමේ උපේක්ෂකයන් තාත්සේනෙත්ද දැනගන්නට පුළුවන.			
9181	එම	එම	7 0 37	ආණ්ඩුකාර උතුමානන්වනන්සේනේ ආඥාවලෙක, බිඹිල්ලු. පී. වේලර, වැඩබලන මහසෙක්කාරීස් වමක.			
9182	එම	එම	7 2 8				
9183	එම	එම	11 3 2				
9184	එම	එම	9 1 0				
9185	එම	එම	9 2 34				
9186	එම	එම	12 1 3				
9187	එම	එම	11 2 23				
9188	එම	එම	11 2 28				
9189	එම	එම	9 0 0				

LAND SALES IN THE NORTH-CENTRAL PROVINCE.

No. 1,064, N.C. P.

Colonial Secretary's Office,  
Colombo, May 30, 1901.

ON Friday, August 2, 1901, at 12.30 P.M., the Government Agent for the North-Central Province will put up to auction for sale or settlement, at his office in Anuradhapura, the under-mentioned portions of Crown Land, on the terms authorized by Government.

Twenty-six allotments of land situated in the Nuwaragam palata division of the Anuradhapura District of the North-Central Province.

Lot.	Village.	Name of Applicant.	Description.	Extent. A. R. P.	Upset Price per Acre. Rs. c.
5605½	Tammanegama	Ukku Banda, Acting Arachchi, and others	Low jungle fit for paddy	1 0 23	25 0
3916	Amunukole	—	Low jungle fit for cocoa-nut	0 1 35	30 0
3917	Do.	(Claimant—Crown and Appuhamy)	Cocoanut garden	0 1 32	25 0
2700	Taranagollegama	S. W. Punchirala	Low jungle fit for paddy	0 2 22	10 0
5125	Hurigaswewa	—	Field (encroachment by Pinhami of Ihala Hammillewa)	0 2 30	10 0
3028	Kelediwalwewa	K. W. Ukku Banda and K. Kirihami	High jungle fit for paddy	2 0 4	25 0
4985	Kelediwalwewa	D. Ukku Banda, Wewa Lekame	Low jungle fit for garden	10 2 30	10 0
2962	Nawagattegama	C. Punchirala	Low jungle fit for paddy	4 3 39	20 0
5214	Nawagattegama	Appuralage Menikrale	Low jungle fit for paddy	1 1 2	20 0
5215	Do.	—	Field (encroachment by Appuralage Banda)	0 1 17	20 0
5134	Rajjallegrama	Nambirale Vel-vidane and others	Jungle fit for paddy	4 2 2	20 0
5136	Do.	A. Wannihami and others	Field (encroachment by Punchirala Arachchi, &c.)	1 0 0	20 0
3622	Palugaswewa	Banda Vel-vidane	Cleared land fit for paddy	1 3 11	10 0
3755	Alutwewa	Undiya Lekamage Kapurala	Jungle, marshy land	1 0 23	20 0



Lot.	Village.	Name of Applicant.	Description.	Extent. A. R. P.	Upset Price per Acre.		
					Rs.	c.	
		Preliminary plan 1,348.—Eppawala korale.					
4048	Medagama	D. Appuhami	Low jungle fit for paddy	4 0 32	20	0	
4049	Pottegama	do.	do.	3 0 0	20	0	
		Preliminary plan 1,350.—Eppawala korale.					
4052	Medagama.	D. Appuhami	Low jungle fit for paddy	2 3 28	20	0	
		Preliminary plan 1,259.—Eppawala korale.					
3738	Galmaduwa	Kaluhamige Nambirala	Jungle fit for paddy	5 2 32	20	0	
		Preliminary plan 1,690/14.—Eppawala korale.					
5117	Galmaduwa	Banda Vel-vidane	Low jungle fit for garden	2 1 8	20	0	
5118	Do.	do.	do.	1 0 38	20	0	
		Preliminary plan 1,648/3.—Eppawala korale.					
4996	Pottegama	D. K. Banda	Low jungle fit for paddy	8 1 32	20	0	
		Preliminary plan 1,219.—Eppawala korale.					
3649	Nikawewa	K. Vannihami	Scrub fit for paddy	4 3 23	10	0	
		Preliminary plan 1,242.—Eppawala korale.					
3713	Ihala Hammillewa	Bandiralage Mudiyanse	Scrub fit for paddy, but said to be liable to submersion	1 1 0	10	0	
		Preliminary plan 1,239.—Eppawala korale.					
3706	Wavulatiyagama	Menikralage Ukkurala	Scrub fit for paddy	4 3 10	10	0	
		Preliminary plan 1,241.—Eppawala korale.					
A 124	Pahala Hammillewa	W. Mudalihami and another	Field (encroachment by Pinhami Anumetirala and others)	0 0 13	25	0	
B 124	Do.	—	Field (encroachment by Pinhami Vel-vidane and others)	0 0 36	25	0	

Claimants to any of these lands must attend the sale and prove their title, if any.

Further information respecting these lands may be obtained from the Surveyor-General, and respecting the conditions of sale from the Government Agent of the North-Central Province.

By His Excellency the Governor's command,  
J. J. THORBURN,  
for Colonial Secretary.

No. 1,064, N.C. P.

වර්ෂ 1901 ක්වූ මැයි මස 30 වෙනි දින කොළඹ

මහසෙනෙවුකාරිජලනතාන්තේසේ කන්තෝරුවෙදික.

උතුරුමැද දිසාවේ ආණ්ඩුවේ ඵ්ජන්තලන්තාන්තේ විසින් මෙහි පහත සඳහන්වන ආණ්ඩුව සත්කම ඉඩම් ආණ්ඩුවේ නියෝගවල ප්‍රකාරයට වර්ෂ 1901 ක්වූ අගෝස්තු මස 2 වෙනි දිනවූ සිකුරුදු දවල් දෙලකමාරට අනුරාධපුර කම්මේරියේදී වෙන්දේසිකර විකුණනව නොහොත් තේරුන්කරදෙන්නට යෙදෙනවා ඇත.

උතුරුමැද දිසාවේ අනුරාධපුර පලාතේ නුවරගම්පලාත කොට්ඨාසයේ පිහිටා තිබෙන කිම්කැබෙලි 26ක්. සිතියම 1,906. එජපාවෙලකෝරලේ. අයිතිකම කිසිත්තා—රජසත්කම. අක්කර

නො.	නම.	ඉල්ලීමකාරයා.	අත්දම.	මහත. සක මිල.
			අ. රු. ප.	රු.
5605½	කම්මැත්තේගම	උක්කුචන්ඩා වැඩබලන ආරම්භිල	ලඳුකැලේ, මියට සැහේ	1 0 23 25
		සිතියම 1,316.		
3916	අවුනුකොලේ	—	පොල් වැව්මට පුසු ලඳු කැලේ	0. 1 35 30
		අයිතිකම කිසිත්තා—රජසත්කම සහ අජපුහාමිව.		
3917	එම	—	පොල්වත්ත	0 1 32 25
		සිතියම 884. අයිතිකම කිසිත්තා—රජසත්කම.		
2700	තරනගොල්ලේගම	ඇස්. ඩබ්ලිව්. පුංචිරල	ලඳුකැලේ, මියට සැහේ	0 2 22 10
		සිතියම 1,693/17.		
5125	හුරිගස්වැව	—	ඉහල කම්මේල්ලාවේ පිත්තාම් විසින් අල්ලාගත සිපින කුඹුර	0 2 30 10
		සිතියම 1,083.		
3028	කැලේදිවුල්වැව	කේ. ඩබ්ලිව්. උක්කුචන්ඩා සහ ආර්. කිරිගාමි	අත්දමුවාව, මියට සැහේ	2 0 4 25
		සිතියම 1,644.		
4985	එම	ඩී. උක්කුචන්ඩා වැවුලේකම	ලඳු කැලේ, වත්තට සැහේ	10 2 30 10
		සිතියම 1,052.		
2962	තවගස්තේගම	සී. පුත්චිරල	ලඳුකැලේ, මියට සැහේ	4 3 39 20
		සිතියම 1,732/54.		
5214	එම	අජපුරලගේ මැතින්රල	එම	1 1 2 20
5215	එම	—	අජපුරලගේ බංඩා විසින් අල්ලාගත තිබෙන කුඹුර	0 1 17 20

නො.	ගම.	ඉල්ලුම්කාරයා.	අත්දැම.	අක්කර			
				මහත. ආ. රු. ප.	මහ මිල. රු.		
5134	රජ්ජලේශම එම	සිතියම 1,694/18. කම්බුලවෙල්ලිදියෝ සහ තවත් ඒ. වත්තිකාමි සහ තවත්	කැලේ, විශව සැහේ පුංචිරු ආරම්භිල සහ තවත් අග විසින් අල්ලාගත තිබෙන කුඹුර	4	2	2	20
5136				1	0	0	20
3622	පළමුවැව	සිතියම 1,212. බංඩාවෙල්ලිදියෝ	එලිකරපු ඉඩම, විශව සැහේ	1	3	11	10
3755	අළුවැව	සිතියම 1,269. උත්තියලේකමගේ කපුරුල	කැලේ, දියසිරු ඉඩම	1	0	23	20
4048	මැදගම පොත්තේගම	සිතියම 1,348. ඩී. අප්පුකාමි එම	ලඳුකැලේ, විශව සැහේ එම	4	0	32	20
4049				3	0	0	20
4052	මැදගම	සිතියම 1,350. එම	එම	2	3	28	20
3738	ගල්වෙහෙ	සිතියම 1,259. කළුකොමගේ කම්බුල	කැලේ, විශව සැහේ	5	2	32	20
5117	එම	සිතියම 1,690/14. බංඩාවෙල්ලිදියෝ එම	ලඳු කැලේ, වත්තව සැහේ එම	2	1	8	20
5118				1	0	38	20
4996	පොත්තේගම	සිතියම 1,648/3. ඩී. කේ. බත්තා	ලඳු කැලේ, විශව සැහේ	8	1	32	20
3649	නිකවැව	සිතියම 1,219. කේ. වත්තිකාමි	කපුපත් කැලේ, විශව සැහේ	4	3	23	10
3713	ඉහලගම්මිල්ලාව	සිතියම 1,242. බත්තිරුලගේ මුදියන්සේ	කපුපත් කැලේ, විශව සැහේ, හුමුත් වතරට ගටගත්ව පුළුවකැසි කිහිපයා	1	1	0	10
3706	වවුල්අවිසාගම	සිතියම 1,239. මැතික්කරුලගේ උක්කරුල	කපුපත් කැලේ, විශව සැහේ	4	3	10	10
A 124	පහලගම්මිල්ලාව එම	සිතියම 1,241. බබ්ලිච්. මුදුලියාමි සහ තවත් කෙනෙක් එම	පිත්තාමි අනුමැතිරු සහ තවත් අග විසින් අල්ලාගත තිබෙන කුඹුර පිත්තාමි වෙල්ලිදියෝ සහ තවත් අග විසින් අල්ලාගත තිබෙන කුඹුර	0	0	13	25
B 124				0	0	36	25

මෙම ඉඩම්වලට මොනම අයිතිවාසිකම් ඇති අග සිවිත්තම් ඔවුන් විකිනීමේ දිනෙට පැමිණ ඔවුන්ගේ අයිතිවාසිකම් මජ්ජකර සිවිත්තට බිහිකර.

මෙම ඉඩම් ගැණ වැඩිදුර කාරණා සර්වේශ්වර්තනරාජ්ජලත්තාත්තේගෙන්ද, විකිනීමේ කොන්දේසි ගැණ කාරණා උතුරුමැද දිසාවේ ආණ්ඩුවේ ඒජන්තරාජ්ජලත්තාත්තේගෙන්ද දැනගන්නට පුළුවන.

ගරුකර ආණ්ඩුකාර උතුරුමානත්තේගෙන්ද ආඥා ලෙස,

ජේ. ජේ. කෝර්බර්ත්,  
මහසෙනෙකාරීස් වෙනුවට.

No. 1,065, N.C. P.

Colonial Secretary's Office,  
Colombo, May 30, 1901.

ON Tuesday, July 23, 1901, at 12.30 P.M., the Government Agent for the North-Central Province will put up to auction for sale or settlement, at his office in Anuradhapura, the under-mentioned portions of Crown Land, on the terms authorized by Government.

Eighteen allotments of land situated in the Kalagampalata division of the Anuradhapura District of the North-Central Province.

Lot.	Village.	Name of Applicant.	Description.	Extent.	
				A.	R. P.
Preliminary plan 1,864.—Maminiya korale. Claimant—Crown.					
5492	Mahaekirava	Wannihami ex-Vel-vidane and others	Low jungle fit for paddy or for cocoanut	7	3 5
Preliminary plan 789.—Maminiya korale. Claimant—Crown and villagers.					
2464	Ganewalpolva	—	Low jungle fit for paddy	1	0 23
2465	Do.	—	do.	2	0 14
2466	Do.	—	do.	3	1 9
2467	Do.	—	Open land fit for paddy	1	3 11
2468	Do.	—	or for cocoanut do.	1	1 9

Lot.	Village.	Name of Claimant.	Description.	Extent		
				A.	R.	P.
		Preliminary plan 1,949.—Maminiya korale. Claimant—Crown.				
5763	Kirimetiya	J. H. Kapuwa Henaya	Low jungle fit for paddy	3	2	38
		Preliminary plan 1,932.—Kalagam korale. Claimant—Crown.				
5711	Panakaduwa	Silpage Kiriya Ranadipatiya	Jungle fit for paddy	4	0	7
5712	Do.	do.	do.	4	1	26
		Preliminary plan 1,930.—Negampaha korale. Claimant—Crown.				
5704	Ihalagalatabendiwewa	Kapuwa Vel-panikkiya and another	Chena fit for paddy	2	3	30
		Preliminary plan 1,931.—Negampaha korale. Claimant—Crown.				
5705	Galegoda Kumbukwewa	Cassim Lebbe, Vel-vidane, of Negama	Scrub jungle fit for paddy	1	2	24
5706	Do.	do.	Paddy field—encroachment by A. Rahiman and others	0	0	31
5707	Do.	do.	do.	0	0	28
5708	Do.	do.	do.	0	3	29
5709	Do.	Cassim Lebbe, Vel-vidane, and another	Scrub jungle fit for paddy	2	2	35
		Preliminary plan 1,959.—Negampaha korale. Claimant—Crown.				
5782	Bulwewa	N. B. Punchirale and others	High jungle fit for paddy	19	3	32
		Preliminary plan 906.—Negampaha korale. Claimant—Crown.				
2742	Galmediyawa	Punchirala Appuhami	Low jungle fit for paddy	3	1	16
		Preliminary plan 939.—Negampaha korale. Claimant—Crown.				
2793	Mahaniyamgama	Abdul Rahiman Lebbe and others	Low jungle fit for paddy	3	0	25

Upset price,—Rs. 10 per acre.

Claimants to any of these lands must attend the sale and prove their title, if any.

Further information respecting these lands may be obtained from the Surveyor-General, and respecting the conditions of sale from the Government Agent of the North-Central Province.

By His Excellency the Governor's command,

J. J. THORBURN,  
for Colonial Secretary.

No. 1,065, N.C. P.

වස 1901 ජූනි මාස 30 වෙනි දින කොළඹ මහජනකාරීත්වයෙන් කන්දොරුවේදි

දුරුමැද දිසාවේ ආණ්ඩුවේ ඒජන්තාධිකාරියෙන් විසින් මෙහි පහත සඳහන් වෛත ආණ්ඩුව සත්කම ඉඩම් ආණ්ඩුවේ නියෝගවල ප්‍රකාරයට වස 1901 ජූනි මාස 23 වෙනි දින අගනරුවාද දවල් 12.30ට අනුරාධපුර කම්බේරියේදී වෙන්දේසිකර විකුණුවට නොගොස් මෙරුමිකර දෙවට ගෙදෙහවා ඇත.

දුරුමැද දිසාවේ අනුරාධපුර දිස්ත්‍රික්කේ කලාගම් පලාත නොවිධායයේ පිහිටාතිවෙන බිම්කැබලි 18ක්.

පිහිටම 1,864. මාමිනිකාරියේ. අයිතිකම කියත්තා—රජසත්කම. අක්කර මහත. ගකම්ල. රු.

නො.	ගම.	ඉල්ලුම්කාරයා.	අයදම.	අ. රු. ප.	රු.
5492	මහකැකිරව	වන්තිකාමි හිටපු වෙල්විදුගේ සහ තවත්	උදුකැලේ විතට නොහොත් පොල්වලට සෑහේ	7	3 5 10
		පිහිටම 789. අයිතිකම කියත්තා—රජසත්කම සහ ගම්වුන්ට.			
2464	ගන්වල්පොල	—	උදුකැලේ විතට සෑහේ	1	0 23 10
2465	එම	—	එම	2	0 14 10
2466	එම	—	එම	3	1 9 10
2467	එම	—	එළුමහත් ඉඩම, විතට නොගොස් පොල් වලට සෑහේ	1	3 11 10
2468	එම	—	එම	1	1 9 10
		පිහිටම 1,919. අයිතිකම කියත්තා—රජසත්කම.			
5763	කිරිමැවියාව	ජේ. එච්. කපුවාගේහතා	උදුකැලේ, විතට සෑහේ	3	2 38 10
		පිහිටම 1,932. කලාගම්කෝරලේ.			
5711	පතාකඩුලාගනේ	සිල්පාගේකිරියා රත්අයිතිකම කැලේ, විතට සෑහේ		4	0 7 10
5712	එම	එම	එම	4	1 26 10
		පිහිටම 1,930. කැගම්පහකෝරලේ.			
5704	ඉකලඟුට බැදිවැව	කපුවා වෙල්පතික්කියා සහ තවත් කෙනෙක්	ගේන විතට සෑහේ	2	3 30 10

නො.	ගම.	ඉඩමේ නම.	අත්දම.	මහත. සක මිල.	අක්කර
				අ. රු. ප.	රු.
5705	ගල්කොඩකුඹුක් වැව	සිතියම 1,931. නැගම කාසිමිලෙඹිබේ වෙල්විදුනේ	කටුපත්කැලේ, විශ්ව සෑයේ	1 2 24	10
5706	එම	එම	කුඹුර, ඒ. රනිමත් සහ තවත් අය විසින් අල් ලාගෙන තිබෙන	0 0 31	10
5707	එම	එම	එම	0 0 28	10
5708	එම	එම	එම	0 3 29	10
5709	එම	කාසිමිලෙඹිබේ වෙල්විදුනේ සහ තවත් කොහෙක්	කටුපත්කැලේ, විශ්ව සෑයේ	2 2 35	10
5782	මුල්කැව	සිතියම 1,959. ඇන්. ඩී. පුත්වීරල සහ තවත්	අත්දමුවාව, විශ්ව සෑයේ	19 3 32	10
2742	එම	සිතියම 906. පුංචීරලඅරපුකාමි	ලඳකැලේ, විශ්වසෑයේ	3 1 16	10
2793	මහනියත්ගම	සිතියම 939. අඹිදුල් රනිමාත්ලෙඹිබේ සහ තවත්	එම	3 0 25	10

මෙම ඉඩම් ගැණ ගම් අයිතිවාසිකමක් තිබෙනම්, විකිනීමේ දිනේදී පැමිණ එය මරපුකර හිමිත්තට  
විකර.

මෙම ඉඩම් ගැණ වැඩිදුර ආරණ සර්වේචර්ජනලත්තාත්සේනෙත්ද, විකිනීමේ කොන්දේසි ගැණ  
වැඩිදුර කාරණ උතුරුමැද දිසාවේ ආණ්ඩුවේ මහජනතලත්තාත්සේනෙත්ද දැනගත්ව පුළුවන.

ගරුකර ආණ්ඩුකාර උතුරුමැදදිසාවේ ආණ්ඩු ලෙ,  
ජේ. ජේ. තෝර්බර්න්,  
මහසෙනෙකාරිස් වෙනුවට.

No. 1,066, N.C. P.

Colonial Secretary's Office,  
Colombo, June 4, 1901.

ON Monday, July 29, 1901, at 1.30 P.M., the Government Agent for the North-Central Province will put up to  
auction for sale or settlement, at his office in Anuradhapura, the under-mentioned portions of Crown Land,  
on the terms authorized by Government.

Eight allotments of land situated in the Nuwaragama palata division of the Anuradhapura District of the  
North-Central Province.

Lot.	Village.	Preliminary plan 1,938.—Kende korale.		Extent. A. R. P.	Upset Price per Acre. Rs. c.
		Name of Applicant.	Description.		
5729	Mekichchewa	Kapurale Vel-vidane and others of Walahenguruwewa	Jungle fit for paddy	15 2 36	12 50
Preliminary plan 1,969.—Kende korale.					
5824	Galkandegama	Subayage Kapuwa	Low jungle fit for paddy	1 0 6	10 0
5825	Do.	—	Paddy field (encroachment)	0 3 32	10 0
5826	Do.	—	do.	0 0 6	10 0
5827	Do.	—	Field (encroachment by Dingiriya Weda, &c.)	0 2 34	10 0
Preliminary plan 1,975.—Kende korale.					
5849	Galkandegama	Sagarage Subadra	Jungle fit for paddy	1 2 30	10 0
5851	Do.	—	Paddy field (encroachment)	0 0 10	10 0
5852	Do.	—	do.	0 0 3	10 0

Claimants to any of these lands must attend the sale and prove their title, if any.

Further information respecting these lands may be obtained from the Surveyor-General, and respecting the  
conditions of sale from the Government Agent of the North-Central Province.

By His Excellency the Governor's command,  
J. J. THORBURN,  
for Colonial Secretary.

No. 1,066, N.C. P.

වර්ෂ 1901 ජූනි මස 4 වෙනි දින කොළඹ  
මහසෙනෙකාරිස් උත්තාත්සේනේ කන්තෝරුවේදීය.

උතුරුමැද දිසාවේ ආණ්ඩුවේ ජනතලත්තාත්සේ විසින් මෙසි පහත සඳහන්වන ආණ්ඩුව සත්කක ඉඩම්  
ආණ්ඩුවේ නියෝගවල ප්‍රකාරයට වර්ෂ 1901 ජූනි මස 29 වෙනි දිනට සඳුදා සවස එකඟවට අනුරාධ  
පුර කම්මේරියේදී වෙන්දේසිකර විකුණනව නොහොත් බේරුම්කරගත්ව ගෙදෙනාවා ඇත.

උතුරුමැද දිසාවේ අනුරාධපුර පලාතේ නුවරගම පලාතේ කොට්ඨාසයේ පිහිටා තිබෙන මිම්කැබෙලි 8ක්  
සිතියම 1,938. කැදැකෝරලේ.

නො.	ගම.	ඉල්ලුම්කාරයා.	අත්දම.	මහත. සක මිල.	අක්කර
				අ. රු. ප.	රු. ස.
5729	මැකිවිවාව	වලකැත්තනුවැවේ සපුරල වෙල්විදුනේ සහ තවත්	කැලේ, විශ්ව සුදුසු	15 2 36	12 50

නො.	ගම.	ඉල්ලුම්කාරයා.	අන්දම.	මහන.	අක්කර
		සිතියම 1,969.	අ. රු. ප.	රු. ශ.	
5824	ගල්කන්දේගම	සුඛකාන්තේ කපුවා	ලදුකැලේ, විටට සැකේ	1 0 6	10 0
5825	එම	එම	කුඹුර (අල්ලාගත නිබෙතවා)	0 3 32	10 0
5826	එම	එම	කුඹුර (අල්ලාගත නිබෙත)	0 0 6	10 0
5827	එම	එම	කුඹුර, වින්ගිරියානේ වෙද සහ තවත් අය විසින් අල්ලාගත නිබෙතවා	0 2 34	10 0
සිතියම 1,975.					
5849	එම	සාදරානේ ජුඩාදරා	කැලේ, විටට සුදුසු	1 2 30	10 0
5851	එම	—	කුඹුර, අල්ලාගත නිබෙතවා	0 0 10	10 0
5852	එම	—	එම	0 0 3	10 0

මෙම ඉඩම් කැබලි ගැණ අයිතිවාසිකම් කීපයකට අයත් වන අතර ඒවායේ මුළු විසින් විකිනීමේ දිනට පැමිණ මුහුණේ අයිතිවාසිකම් මර්ජනකරණයට බාධා.

මේ ඉඩම් ගැණ වැඩිදුර කාරණා සර්වේචර්ජනකරණයට නොවැඩිදුරටත් විකිනීමේ කොන්දේසි ගැණ කාරණා උතුරුමැද දිසාවේ ඒජන්තරාජ්‍යාන්තරයේද දැනගත්ව පුළුවන.

ගරුකර ආණ්ඩුකාර උතුරුමානවකන්තේ ආඥාව ලෙස,  
ජේ. ජේ. තෝර්බර්න්,  
මහසෙකුතාරිස් වෙනුවට.

No. 1,067, N. C. P.

Colonial Secretary's Office,  
Colombo, June 4, 1901.

ON Friday, August 2, 1901, and the following days, at 1.30 P.M., the Government Agent for the North-Central Province will put up to auction for sale or settlement, at his office in Anuradhapura, the under-mentioned portions of Crown Land, on the terms authorized by Government.

Sixteen allotments of land situated in the Nuwaragam palata division of the Anuradhapura District of the North-Central Province.

Lot.	Village.	Name of Claimant.	Description.	Extent.		Upset Price per Acre.	
				A. R. P.	Rs. c.		
Preliminary plan 1,103.—Eppawala korale. Applicant—K. Banda, Ratamahatmaya.							
3092	Palugaswewa	Crown	Low jungle fit for cocoanut	1	3 25	12	50
3098	Do.	do.	Forest fit for cocoanut	0	2 34	13	50
Preliminary plan 1,299.—Eppawala korale. Applicant—Nil.							
3858	Kelediwulwewa	Crown	Low jungle fit for paddy	0	3 39	10	0
3857	Do.	do.	Open land and paddy field, being an encroachment by Ukku Banda and others	0	0 1	10	0
3858	Do.	do.	do.	0	0 1.75	10	0
3859	Do.	do.	do.	0	0 6	10	0
3862	Do.	Crown and Menikrale Arachchi Garden	do.	0	1 29	20	0
3864	Do.	do.	do.	0	0 37	20	0
3866	Do.	Crown and Sobhita Unnanse	Contains bo-trees	0	0 18	20	0
3867	Do.	do.	Cleared land	0	2 30	20	0
3868	Do.	Crown and Menikrale Arachchi	New garden	0	2 23	20	0
3869	Do.	Crown and Sobhita Unnanse	Garden	0	2 0	20	0
3870	Do.	Crown	Low jungle fit for paddy	3	2 33	10	0
3871	Do.	Crown and Ukku Banda and others	Paddy field	0	0 1.75	20	0
3872	Do.	do.	do.	0	0 0.75	20	0
3873	Do.	do.	do.	0	0 1.50	20	0

Claimants to any of these lands must attend the sale and prove their title, if any.

Further information respecting these lands may be obtained from the Surveyor-General, and respecting the conditions of sale from the Government Agent of the North-Central Province.

By His Excellency the Governor's command,  
J. J. THORBURN,  
for Colonial Secretary.

No. 1,067, N. C. P.

විෂි 1901 ස්වු ජුනි මස 4 වෙනි දින කොලඹ  
මහසෙකුතාරිස් උත්තරයේදී කන්තෝරුවේදීය.

උතුරුමැද දිසාවේ ආණ්ඩුවේ ඒජන්තරාජ්‍යාන්තරයේ විසින් මෙහි පහත සඳහන්වෙන ආණ්ඩුව සන්තක ඉඩම් ආණ්ඩුවේ නියෝගවලට ප්‍රකාරයට විෂි 1901 ස්වු අගෝස්තු මස 2 වෙනි දින කුරුදු සමස්ත එකතුවට සහ ඊට පසුවද අනුගතව පවතින විටෙහිදී වෙන්දේසිකර විකුණනට නොහොත් බේරුම් කරගනට යොදනවා ඇත.

උතුරුමැද දිසාවේ අනුගතව පලාතේ නුවරගම පලාතේ කොට්ඨාසයේ පිහිටා තිබෙන මිම් කැබලි.

සිතියම 1,103. එජපාවල කෝරලේ. ඉල්ලුම්කාරයා.—කේ. බන්ඩා රවේමහත්මයා.  
ගම.—පඵගස්වැව.

නො.	අයිතිකම් කියව්නා.	අන්දම.	මහන	අක්කර
			අ. රු. ප.	රු. ශ.
3092	රජසන්තක	ලදුකැලේ පොල් වැවීමට සුදුසු	1 3 25	12 50
3098	එම	මුකලාන පොල්වැවීමට සුදුසු	0 2 34	13 50

නො.	අයිතිකම් කියවන්නා.	අයදුම්.	මහත.			අක්කර ගණන මිල.	
			අ.	රු.	ප.	රු.	ග.
3856	රජසන්තක	සිතියම 1,299. ගම.—කැලේදිවල්වැව.	0	3	39	10	0
3857	එම	ලදුකැලේ විසට සෑහේ එළිමහන් ඉඩම සහ කුඹුර, උක්කු බත්ඩා සහ තවත් අය අල්ලා ගත හිටින	0	0	1	10	0
3858	එම	එම	0	0	1.75	10	0
3859	එම	එම	0	0	6	10	0
3862	රජසන්තක සහ මැහික්රල අර විවිල	වත්ත	0	1	29	20	0
3864	එම	එම	0	0	37	20	0
3866	රජසන්තක සහ සෝබිතලත් නාන්සේ	බෝගස් තිබෙනවා එලිකර තිබෙන ඉඩම	0	0	18	20	0
3867	එම	එම	0	2	30	20	0
3868	රජසන්තක සහ මැහික්රල අරවිවිල	අළුත් වත්ත	0	2	23	20	0
3869	රජසන්තක සහ සෝබිතලත් නාන්සේ	වත්ත	0	2	0	20	0
3870	රජසන්තක	ලදුකැලේ විසට සෑහේ	3	2	33	10	0
3871	රජසන්තක, උක්කුබත්ඩා සහ තවත්	කුඹුර	0	0	1.75	20	0
3872	එම	එම	0	0	0.75	20	0
3873	එම	එම	0	0	1.50	20	0

මෙම ඉඩම් කැබලි ගැණ අයිතිවාසිකම් කියාසිටින යම් අයෙක් ඇත්නම් ඔහු විසින් විකිනීමේ දිනෙව පැමිණ ඔහුගේ අයිතිවාසිකම් මජපුකරන්නට ඕනෑය.

මෙම ඉඩම් ගැණ වැඩිදුර කාරණා සර්වේසර් ජනරාල් උත්තාන්සේගෙන්ද, විකිනීමේ කොන් දේසි ගැන කාරණා උතුරුමැද දිසාමේ ආණ්ඩුවේ ඒජන්තලත්තාන්සේගෙන්ද දැනගන්නට පුළුවන.

ගරුකර ආණ්ඩුකාර උතුමානන්වහන්සේගේ ආඥාවලෙස,  
ජේ. ජේ. තෝර්බර්න්,  
මහසෙක්‍රයාරිස් වෙනුවට.

No. 1,068, N.C. P.

Colonial Secretary's Office,  
Colombo, June 4, 1901.

ON Tuesday, July 23, 1901, at 1.45 P.M., the Government Agent for the North-Central Province will put up to auction for sale or settlement, at his office in Anuradhapura, the under-mentioned portions of Crown Land, on the terms authorized by Government.

Five allotments of land situated in the Kalagam palata division of the Anuradhapura District of the North-Central Province.

Preliminary plan 1,933.—Kalagam korale.  
Village—Amanakkattuwa.

Lot.	Name of Applicant.	Name of Claimant.	Description.	Extent.		Upset Price per Acre. Rs.
				A.	R. P.	
5713	A. U. Gamaya Undiye of Walagambahuwa	Crown	Low jungle fit for paddy	5	1 11	14
5714	M. Vidanage Puncheda	Crown and villagers	do.	5	1 25	14
5715	—	Crown and Puncheda Kanda	Field	0	2 10	10

Preliminary plan 1,548.—Unduruwa korale.  
Village—Kudaindigollewa.

O 126	—	Kirihamy Korala and others	Paddy field	10	1 12	—*
-------	---	----------------------------	-------------	----	------	----

Preliminary plan 210.—Kalagam korale.  
Village—Kahagallegama.

686	Kowurale Gamarale and others	Crown	Jungle fit for paddy	3	3 21	13
-----	------------------------------	-------	----------------------	---	------	----

\* Certificate of quiet possession.

1. Claimants to any of these lands must attend the sale and prove their title, if any.
2. Certificates of quiet possession in respect of any lands will be caused to be issued on application and payment of fees.
3. Further information respecting these lands may be obtained from the Surveyer-General, and respecting the conditions of sale from the Government Agent of the North-Central Province.

By His Excellency the Governor's command,  
J. J. THORBURN,  
for Colonial Secretary.

No. 1,068, N.C. P.

වම් 1901 ක්වු ජුනි මස 4 වෙනි දින කොලම

මහසෙනාරාජප්පායන්ගේ කන්තෝරුවේදිය.

උතුරුමැදදිසාවේ ආණ්ඩුවේ ඒජන්තවරයාන්ගේ විසින් මෙහි පහත සඳහන්වන ආණ්ඩුව සන්තක ඉඩම් ආණ්ඩුවේ නියෝගවලට ප්‍රකාරයට වම් 1901ක ක්වු මාසේ 23 වෙනි දිනවු අඟහරු වාද දවල් 1.45ට අනුරාධපුර කම්මේරියේදී වෙන්දේසිකර විකුණනට නොහොත් බේරුම්කර දෙන්නට සෙදෙනවා ඇත.

උතුරුමැද දිසාවේ අනුරාධපුර පලාතේ කලාගම් පලාත කොඩාසයේ පිහිටා තිබෙන බිම් කැබලි 5ක්.

සිතියම 1,933. කලාගම්කෝරලේ. ගම—ආමනාක්කවුව.

නො.	ඉල්ලීමකාරයා.	අයිතියකම් නියෝජනා.	අන්දම.	මහත. අ රු. ප.	අක්කර සකමිල. රු.
5713	වලගම්බාහුවේ ඒ. ඇන්. ගමසාලාගිසා	රජසන්තක	ලදුකැලේ, විසට සෑහේ	5 1 11	14
5714	ඇම්. විදුනෙගේ පුංචා	රජසන්තක සහ ගම්මුත්ත	එම	5 1 25	14
5715	—	රජසන්තක සහ පුත්ති කන්දාව	කුඹුර	0 2 10	10
C 126	—	සිතියම 1,543. උදුරවකෝරලේ. ගම—කුඩාඉදිගොල්ලුව. කිරිඟාමිකෝරල සහ තවත් අය	කුඹුර	10 1 12	*
636	කවුරල ගමරල සහ තවත් අය	රජසන්තක	ලදුකැලේ, විසට සෑහේ	3 3 21	13

\* බුක්ති සැලැස්වීමේ ඔප්පු දීම පිණිස.

මෙම ඉඩම් කැබලිවලට අයිතිවාසිකම් නියා නිරිත යම් අයෙක් ඇත්නම් ඔහු විසින් මේ විකිනීමේ දිනේදී ඊට අයිතිවාසිකම් ඔප්පුකර සිටිනට ඕනෑය.

මේ ගැණ වැඩිපුර කාරණ සර්වේසර්ජන්තවරයාන්ගේද, විකිනීමේ කොන්දේසි ගැණ උතුරුමැද දිසාවේ ආණ්ඩුවේ ඒජන්තවරයාන්ගේද දැනගනට පුළුවන.

යම් ඉඩමක් ගැණ බුක්ති සැලැස්වීමේ ඔප්පු ඉල්ලා සිටිමින් ගාස්තුව ගෙවී විට එම ඔප්පු දෙන්නට සලස්වනවා ඇත.

ගරුතර ආණ්ඩුකාර උතුමානන්වහන්සේගේ ආඥාවලෙස,  
 ජේ. ජේ. තෝර්බර්න්,  
 මහසෙනාරාජප්පායන් වෙතුවට.

No. 1,069, N.C. P.

Colonial Secretary's Office,  
 Colombo, June 6, 1901.

ON Tuesday, August 13, 1901, at 12-30 P.M., the Government Agent for the North-Central Province will put up to auction for sale or settlement, at his office in Anuradhapura, the under-mentioned portions of Crown Land, on the terms authorized by Government.

Twenty-one allotments of land situated in the Hurulupalata division of the Anuradhapura District of the North-Central Province.

Preliminary plan 206.—Ulagalla korale.  
 Claimant—Crown.

Lot.	Village.	Name of Applicant.	Description.	Extent.		Upset Price per Acre. Rs.
				A.	R. P.	
670	Sembukulama	—	Forest fit for paddy	8	2 38	10
671	Do.	—	do.	2	1 25	10
672	Do.	—	do.	1	2 7	10
678	Wellemudawa	—	Scrub fit for paddy	7	3 26	10
679	Do.	—	do.	14	3 20	10

Preliminary plan 710.—Ulagalla korale.  
 Claimant—Crown.

2327	Kunjikulama	Kadirage Janguwa	Low jungle fit for paddy	9	1 2	10
------	-------------	------------------	--------------------------	---	-----	----

Preliminary plan 745.—Ulagalla korale.  
 Claimant—Crown.

2395	Galkulama	B. V. Menikrala	Low jungle fit for garden (partly planted)	2	3 25	10
------	-----------	-----------------	--	---	------	----

Preliminary plan 1,131.—Ulagalla korale.  
 Claimant—Crown.

3273	Perimiyankulama	K. Kudarala and another	Forest fit for garden	2	3 34	10
3276	Do.	do.	do.	0	3 35	10

Preliminary plan 155.—Ulagalla korale.  
 Claimant—Crown.

412	Tirappane	—	Waste land	1	1 16	10
413	Do.	—	do.	0	2 10	10

Lot.	Village.	Name of Applicant.	Description.	Extent. A. R. P.	Upset Price per Acre. Rs.
414	Do.	—	Waste land (a portion can be asweddu-mized)	1 2 10	10
416	Tirappane and Mawatawewa	—	Waste land	23 2 30	10
Preliminary plan 1,058.—Ulagalla korale. Claimant—Crown.					
2972	Muriyakadawala	—	Waste land, rocky and not fit for paddy	1 0 30	10
2975	Do.	—	Part garden and part waste land (encroachment by PunchiappuLekama)	0 0 34	10
Preliminary plan 129.—Ulagalla korale. Claimant—Crown.					
381	Kattamurichohane	Siralage Kapuruhami Arachchi and others	Scrub jungle fit for paddy	10 0 8	15
Preliminary plan 1,901.—Kunjuttu korale. Claimant—Crown.					
5624	Kembitigallewa	Kadira Welate, ex-Arachchi	Low jungle fit for paddy	12 0 32	15
5626	Do.	—	do.	5 3 25	15
5628	Do.	—	Low jungle fit for garden	6 1 0	15
Preliminary plan 1,775.—Mahapotana korale. Claimant—C. Mudiyanse.					
5299	Kokebe	Mudiyanse Korala	Paddy field	7 3 24	10

Claimants to any of these lands must attend the sale and prove their title, if any.

Further information respecting these lands may be obtained from the Surveyor-General, and respecting the conditions of sale from the Government Agent of the North-Central Province.

By His Excellency the Governor's command,

W. T. TAYLOR,  
Acting Colonial Secretary.

No. 1,069, N.C. P.

වර්ෂ 1901 ජූනි මස 6 වෙනි දින කොළඹ

මහසෙනෙවිවරයාගේ නාමයෙන් කන්තෝරුවෙහිදී.

දැනටදී දිසාවේ ආණ්ඩුවේ ඒකකයක් නොමැති වී සිටින මෙහි පහත සඳහන්වන ආණ්ඩුව සන්තක ඉඩම් ආණ්ඩුවේ නියෝගවල ප්‍රකාරයට වර්ෂ 1091 ජූනි අගෝස්තු මස 13 වෙනි දිනට අහසරුවාදාදු දවල් දෙල මාරුව අනුරාධපුර කවුච්චියේදී වෙන්දේසිකර පිකුණුවන නොහොත් මේරුම්කරගත්ව ගෙදෙනවා ඇත. උතුරුදිසාවේ අනුරාධපුර පලාතේ හුරුපලාත කොට්ඨාසයේ පිහිටා තිබෙන බිම්කැබලි 21ක්.

සිතියම 206. උලඹල්ලකෝරලේ. අයිතිකම් නිසන්තා—රජයන්තක.

නො.	මම.	ඉල්ලුම්කාරයා.	අන්දම.	මහස. අ. රු. ප.	අක්කර සක මිල.
670	සෙබුකුලම	—	මුකලාන විසට සෑහේ	8 2 38	10
671	එම	—	එම	2 1 25	10
672	එම	—	එම	1 2 7	10
678	වෙල්ලඹුදම	—	කටුපත්තිම මහව හුදුසු	7 3 26	10
679	එම	—	එම	14 3 20	10
සිතියම 710.					
2327	කුන්විකුලම	කදිරුගේ ජන්ගුවා	උදුකැලේ විසට සෑහේ	9 1 2	10
සිතියම 745.					
2395	ගල්කුලම	ආර්. වි. මැතිකරුල	උදුකැලේ වත්තට සෑහේ, කොටසක් මැවිලිකර තිබේ	2 3 25	10
සිතියම 1,131.					
3273	පෙරිමියන්කුලම	කේ. කුමාරුල සහ තමන් කෙනෙක්	මුකලාන, වත්තට සෑහේ	2 3 34	10
3276	එම	එම	එම	0 3 35	10
සිතියම 155.					
412	තිරප්පයේ	—	මුඩුතිම	1 1 16	10
413	එම	—	එම	0 2 10	10
414	එම	—	මුඩුතිම, කොටසක් අස්වද්ද යටි පුළුවන	1 2 10	10
416	තිරප්පයේ අහ මාවත මාව	—	මුඩුතිම	23 2 30	10
සිතියම 1,058.					
2972	මුරියකඩවල	—	මුඩුතිම, ගල් සහිතයි, විසට හුදුසු නැත	1 0 30	10
2975	එම	—	කොටසක් වත්ත, කොටසක් මුඩුතිම, පුළුපුළු ලේකම් විසින් අල්ලාගත සිටිනවා	0 0 34	10



කො.	ගම.	ඉල්ලුම්කාරයා.	අයදුම.	මහත. අ. රු. ප.	අක්කර ගක මිල. රු.
381	කපිටුවුරිවිවාය	සිරුලගේ කපුරුහාමි ආරච්චි සහ තවත් සිතියම 129, කපුටත්තැලේ, විසව සුදුසු		10 0 8	15
5624	කැබිනිතොල්ලෑමේ	සිතියම 1,901, කුන්වුරිවුකෝරලේ. කදිරවෙලාගේ හිවසු ආරච්චි	ලදකැලේ විසව සුදුසු	12 0 32	15
5626	එම	—	එම	5 3 25	15
5628	එම	—	එම වත්තවසැහේ	6 1 0	15
5299	සිතියම 1,775. කොක්ච්චේ	මහපොයාන කෝරලේ. මුදියන්සේ කෝරල	අයිතියම කියවසා—සී. කුමුර	7 3 24	10

මෙම ඉඩම් කැබ්ලේ ගැණ අයිතිවාසිකම් කියා සිටින යම් අයෙක් ඇත්නම් ඔහු විසින් විකිනීමේ දිනෙට පැමිණ ඔහුගේ අයිතිවාසිකම් ඔප්පුකරවන බව සඳහන් වේ.  
 මෙම ඉඩම් ගැණ වැඩිදුර තොරතුරු සර්වේයර්ස්කාරුන්ගෙන් විකිනීමේ කොන්දේසි ගැණ තොරතුරු උතුරුමැදදිසාවේ ආණ්ඩුවේ ඒජන්තරාජ්‍යාන්ගෙන් දැනගත හැකි වේ.

ගරුකර ආණ්ඩුකාර උතුරුමැදදිසාවේගේ ආඥාවලෙස,  
 ඩබ්ලිව්. ඩී. ටේලර්,  
 වැඩබලන මහසෙකුකාරිස් වමික.

**LAND SALES IN THE PROVINCE OF UVA.**

No. 396, P. OF U.

Colonial Secretary's Office,  
 Colombo, June 8, 1901.

ON Tuesday, July 23, 1901, at 1 P.M., the Government Agent for the Province of Uva will put to auction, at his office in the Kachcheri, the under-mentioned portions of Crown Land, on the terms authorized by Government.

An allotment of land situated in the Yatikinda division of the Badulla District of the Province of Uva.

Preliminary plan 280.

Lot.	Village.	Name of Applicant.	Description.	Extent. A. R. P.
754	Medawela in Passara korale of Yatikinda	Captain H. Gordon	Forest land	17 1 22

Upset price,—Rs. 16 per acre.

Further information regarding this land may be obtained from the Surveyor-General, and regarding the conditions of sale from the Government Agent, Uva.

By His Excellency the Governor's command,  
 W. T. TAYLOR,  
 Acting Colonial Secretary.

No. 396, P. OF U.

වර්ෂ 1901 ක්වු ජුලි මස 8 වෙනි දින කොළඹ මහසෙකුකාරිස්ලාන්තාන්ගේ කන්තෝරුවේදීය.

උතුරු මැදදිසාවේ ආණ්ඩුවේ ඒජන්තරාජ්‍යාන්ගේ විසින් මෙහි පහත සඳහන්වන ආණ්ඩුව සන්තක ඉඩම ආණ්ඩුවේ නියෝගවල ප්‍රකාරයට වර්ෂ 1901 ක්වු ජුලි මස 23 වෙනි දිනවූ අහඹුරුවාද එකට බදුල්ලේ කම් මේර්සේදී වෙන්දේසිකර විකුණන්නට යෙදෙනවා ඇත.

උතුරු මැදදිසාවේ බදුට පලාගේ යටිතල කොට්ඨාසයේ පිහිටා තිබෙන බිම්කැබ්ලේ එකක්.  
 සිතියම 280.

කො.	ගම.	ඉල්ලුම්කාරයා.	අයදුම.	මහත. අ. රු. ප.
754	සවිකිද පලාගේ පස්සරකෝරලේ මැදවෙලගම	කැප්ටන් එච්. ගෝර්ඩන් මහත්මයා	කැලෑ බිම	17 1 22

අක්කරයක් රුපියල් 16 සිට විකුණනු ලැබේ.

මේ ඉඩම ගැණ වැඩිදුර තොරතුරු සර්වේයර්ස්කාරුන්ගෙන් විකිනීමේ කොන්දේසි බදුල්ලේ ආණ්ඩුවේ ඒජන්තරාජ්‍යාන්ගෙන් දැනගත හැකි වේ.

ගරුකර ආණ්ඩුකාර උතුරුමැදදිසාවේගේ ආඥාවලෙස,  
 ඩබ්ලිව්. ඩී. ටේලර්,  
 වැඩබලන මහසෙකුකාරිස් වමික.

### LAND SALES IN THE PROVINCE OF SABARAGAMUWA.

NOTICE is hereby given that at 2 P.M. on Tuesday, July 16, 1901, the Government Agent of the Province of Sabaragamuwa will sell by public auction, at the Ratnapura Kachcheri, the lease of the right to gem for two years in a portion of ten acres of the Crown land called the Kaermagawadkele, lot 9,441 in preliminary plan 4,216, situated at Ilibekanda in the Udapattu of Kukulukorale, in the Ratnapura District.

- 2. The person whose bid is accepted by the Government Agent—subject to the approval of and confirmation by Government—will be required to pay the amount at once in cash.
- 3. Within fifteen days after the communication of the approval of Government, the person whose bid is accepted shall enter into a bond for the fulfilment of the conditions on which the bid is accepted.
- 4. Further information can be obtained from the Government Agent, Ratnapura.

Ratnapura Kachcheri,  
June 3, 1901.

EVAN M. BYRDE,  
Government Agent.

#### මැණික් ඉඩම් බදුදීම.

රත්නපුරේ පලාතේ කුකුලකෝරලේ උඩපත්තුවේ ඉලිබකකු යන ගම පිහිටා තිබෙන නොමමර 4,216යේ පැලෑටිකඩදැසියේ පෙනෙන 9,441 ඉලක්කම් දරණ කසිරමගවඩකැලේ කියන රජ සන්තක ඉඩමේ අක්කර දහසක් පමණ කට්ටියක අවුරුදු දෙකක් ඇතුලතදී මැණික් ගන්නාහිමේ බලය රත්නපුරේ ආණ්ඩුවේ ඒජන්තලන්තාන්සේ විසින් ව් 1901 ක්වූ ජූලි මස 16 වෙනි අඟහරුවාදු පස්වරු දෙකට රත්නපුරේ කවිචේරියේදී ප්‍රසිද්ධ වෙන්දේසියේ විකුනනවා ඇත.

- 2. ආණ්ඩුව විසින් ඒකතුගැනීමට සහ සරිකිරීමටත් සටන්ව ආණ්ඩුවේ ඒජන්තලන්තාන්සේ විසින් බාරගත්ව යෙදෙන ඉල්ලීමේ මුදල ඉල්ලනලද අය විසින් අත්පිට ගෙවන්ට ඕනෑය.
- 3. ඉල්ලීම බාරගත් බව ඉල්ලුම්කාරයාට දැනුම්දුන් දවස් පහලවක් ඇතුලතදී එම ඉල්ලීම බාරගන්ට යෙදුන කොන්දේසි පිලිපැදීම පිණිස පොරොන්දු ඔප්පුවකට බැඳෙන්නට ඕනෑය.
- 4. වැඩිදුර කාරණා රත්නපුරේ ආණ්ඩුවේ ඒජන්තලන්තාන්සේගෙන් දැනගන්ට පුළුවන.

ව් 1901 ක්වූ ජූනි මස 3 වෙනි දින  
රත්නපුරේ කවිචේරියේදීය.

ඉවන් ඇම්. බර්ඩ්,  
මහඒජන්තලන්තාන්සේ වමහ.

NOTICE is hereby given that at 2 P.M. on Tuesday, July 16, 1901, the Government Agent of the Province of Sabaragamuwa will sell by public auction, at the Ratnapura Kachcheri, the lease of the right to dig plumbago for two years in the Crown land called Kabaragahaperiya, lot 2,633 in preliminary plan 943, six acres two roods in extent, situated in the village Gilimale in the Udapattu of Kuruwiti korale, District of Ratnapura.

- 2. The person whose bid is accepted—subject to the approval of and confirmation by Government—will be required to pay the amount at once in cash.
- 3. Within fifteen days after the communication of the approval of Government, the person whose bid is accepted shall enter into a bond for the fulfilment of the conditions on which the bid is accepted.
- 4. Further information can be obtained from the Government Agent, Ratnapura.

Ratnapura Kachcheri,  
June 3, 1901.

EVAN M. BYRDE,  
Government Agent.

#### මිණිරන් ඉඩම් බදුදීම.

ව් 1901 ක්වූ ජූලි මස 16 වෙනි අඟහරුවාදු පස්වරු දෙකට රත්නපුරේ කවිචේරියේදී සබරගමු පලාතේ ආණ්ඩුවේ ඒජන්තලන්තාන්සේ විසින් රත්නපුරේ දිසත්‍රික්කේ කුරුවිටිකෝරලේ උඩ පත්තුවේ ගිලිමලේ යන ගම පිහිටා තිබෙන කබරගහ පේරිය කියන නොමමර 943යේ පලෑටි කඩ දැසියේ පෙනෙන අක්කර හයකුත් රූඩ් දෙකක් මහත ඇති 2,633යේ ඉලක්කම් දරණ රජසන්තක ක්‍රිකට්ටියේ අවුරුදු දෙකක් ඇතුලත මිණිරන් සායගැනීමේ බලය ප්‍රසිද්ධ වෙන්දේසියේ විකුනනවා ඇත.

- 2. ආණ්ඩුව විසින් ඒකතුගැනීමට සහ සරිකිරීමටත් සටන්ව ආණ්ඩුවේ ඒජන්තලන්තාන්සේ විසින් බාරගන්ට යෙදෙන ඉල්ලීමේ මුදල ඉල්ලනලද අය විසින් අත්පිට ගෙවන්ට ඕනෑය.
- 3. ඉල්ලීම බාරගත් බව ඉල්ලුම්කාරයාට දැනුම්දුන් දවස් පහලවක් ඇතුලතදී එම ඉල්ලීම බාර ගන්ට යෙදුන කොන්දේසි පිලිපැදීම පිණිස පොරොන්දු ඔප්පුවකට බැඳෙන්නට ඕනෑය.
- 4. වැඩිදුර කාරණා රත්නපුරේ ආණ්ඩුවේ ඒජන්තලන්තාන්සේගෙන් දැනගන්ට පුළුවන.

ව් 1901 ක්වූ ජූනි මස 3 වෙනි දින  
රත්නපුරේ කවිචේරියේදීය.

ඉවන් ඇම්. බර්ඩ්,  
ආණ්ඩුවේ මහඒජන්ත වමහ.

**Lease of Plumbago Lands, Ratnapura District.**

**NOTICE** is hereby given that at 2 P.M. on Wednesday, July 17, 1901, the Government Agent of the Province of Sabaragamuwa will sell by public auction, at the Ratnapura Kacheheri, the lease of the right to dig plumbago for five years in the following Crown lands in preliminary plan 945, situated at Karandana in the Meda pattu of Kuruwiti korale, in the Ratnapura District.

2. The person whose bid is accepted by the Government Agent, subject to the approval of and confirmation by Government, will be required to pay one-tenth of the amount at once.

3. Within thirty days after the communication of the approval of Government the person whose bid is accepted shall pay three years rent to the Government Agent at Ratnapura and enter into a bond for the fulfilment of the conditions on which the bid is accepted and for the payment of the amount in due dates.

4. Further information can be obtained from the Government Agent, Ratnapura.

*List of Lands.*

No.	Name of Land.	Lot.	Extent.		
			A.	R.	P.
1	Kinagahawilemukalana	2,635	3	2	28
2	Do.	2,636	0	0	28
3	Do.	2,637	0	0	22
4	Do.	2,638	2	0	18
5	Do.	2,639	4	1	6
6	Do.	2,641	4	1	20
7	Do.	2,642	4	1	5
8	Do.	2,643	3	1	0
9	Do.	2,644	0	1	18
10	Do.	2,645	0	2	8
11	Do.	2,646	5	0	6
12	Do.	2,647	4	1	4
13	Do.	2,648	5	0	25
14	Do.	2,649	4	2	18
15	Do.	2,650	0	2	38
16	Do.	2,651	4	3	30
17	Do.	2,652	4	0	0
18	Do.	2,653	6	2	0
19	Do.	2,654	0	2	36
20	Do.	2,655	4	3	34
21	Do.	2,656	3	0	28
22	Do.	2,657	0	3	37
23	Do.	2,658	0	3	20
24	Do.	2,659	4	1	16
25	Do.	2,660	0	2	16
26	Do.	2,661	4	3	36
27	Do.	2,662	4	3	30
28	Do.	2,663	4	1	20
29	Do.	2,664	5	0	0
30	Do.	2,665	3	2	20
31	Do.	2,666	4	2	0
32	Do.	2,667	5	0	0
33	Do.	2,668	0	2	8
34	Do.	2,669	4	0	38
35	Do.	2,670	4	3	38
36	Do.	2,671	0	2	26
37	Do.	2,672	4	3	38
38	Do.	2,673	3	3	0
39	Do.	2,674	0	3	0
40	Do.	2,675	1	0	8
41	Do.	2,676	1	2	0
42	Do.	2,677	0	0	28
43	Do.	2,678	3	3	24
44	Do.	2,679	4	3	28
45	Do.	2,680	4	3	18
46	Do.	2,681	1	1	34
47	Do.	2,682	0	3	0
48	Do.	2,683	5	0	28
49	Do.	2,684	0	3	6
50	Do.	2,685	1	2	16
51	Do.	2,686	0	2	0

EVAN M. BYRDE,  
Government Agent.

Ratnapura Kacheheri,  
June 6, 1901.

**මිනිරන් ඉඩම් බදුදීම.**

රජයේ දිස්ත්‍රික්කේ කුරුවිටිකෝරළේ මැදපත්තුවේ කරදන ගත ගම පිහිටා තිබෙන කොමර් 945හේ පලාත කඩදසියේ පෙනෙන මෙහි පහත සඳහන්කරන ආණ්ඩුව සහකාර ඉඩම්වල අවරුදු පහක් ඇතුලතදී මිනිරන් භාරගැනීමේ බලය සබරගමු පලාතේ ආණ්ඩුවේ ඒජන්තවරයාගේ විසින් මි 1901 ක්වු ජුලි මාසේ 17 වෙනි බදුදු පස්වරු දෙකට රත්නපුරේ කවිමේර්ගේදි ප්‍රසිද්ධ වෙන්නේදී විකුණනවා ඇත.

2. ආණ්ඩුව විසින් ඒජන්තවරයාට සහ ස්ථිරවීමටත් ගවන්ව ආණ්ඩුවේ ඒජන්තවරයාගේ විසින් බාරගන්ව ගෙදෙන ඉල්ලීම මුදලෙන් දහයෙන් කොටසක් ඉල්ලීමේ කාරණා විසින් අත්පිට ගෙවන්නට ඕනෑම.

3. ඉල්ලීම බාරගන් බව ඉල්ලීමකාරයාට දකුම්පත් දවස් තිහක් ඇතුලතදී අත්පිටරුදක බදු මුදල ගෙවන්නටත් එම ඉල්ලීම බාරගන්ව ගෙදන කොන්දේසි පිලිපැදීම පිනිස සහ නිගම දිනවලට මුදල ගෙවීමටත් පොරොන්දු මප්පුකට බැඳෙනකට ඕනෑම.

මේ ගැන වැඩිදුර කාරණා රත්නපුරේ ආණ්ඩුවේ ඒජන්ත වරයාගේගෙන් දැනගන්නට පුළුවන.

**ඉඩම්වල ලේඛණයයි.**

කො.	ඉඩමේ නම.	බිම්කවිටියේ ඉලක්කම.	බිම්කරුට ගෙවන්න පුළුවනක. අ. රු. ප.
1	කිනගහවිල මුකුලාන	2,635	3 2 28
2	එම	2,636	0 0 28
3	එම	2,637	0 0 22
4	එම	2,638	2 0 18
5	එම	2,639	4 1 6
6	එම	2,641	4 1 20
7	එම	2,642	4 1 5
8	එම	2,643	3 1 0
9	එම	2,644	0 1 18
10	එම	2,645	0 2 8
11	එම	2,646	5 0 6
12	එම	2,647	4 1 4
13	එම	2,648	5 0 25
14	එම	2,649	4 2 18
15	එම	2,650	0 2 38
16	එම	2,651	4 3 0
17	එම	2,652	4 0 0
18	එම	2,653	6 2 0
19	එම	2,654	0 2 36
20	එම	2,655	4 3 34
21	එම	2,656	3 0 28
22	එම	2,657	0 3 37
23	එම	2,658	0 3 20
24	එම	2,659	4 1 16
25	එම	2,660	0 2 16
26	එම	2,661	4 3 36
27	එම	2,662	4 3 30
28	එම	2,663	4 1 20
29	එම	2,664	5 0 0
30	එම	2,665	3 2 20
31	එම	2,666	4 2 0
32	එම	2,667	5 0 0
33	එම	2,668	0 2 8
34	එම	2,669	4 0 38
35	එම	2,670	4 3 38
36	එම	2,671	0 2 26
37	එම	2,672	4 3 38
38	එම	2,673	3 3 0
39	එම	2,674	0 3 0
40	එම	2,675	1 0 8
41	එම	2,676	1 2 0
42	එම	2,677	0 0 28
43	එම	2,678	3 3 24
44	එම	2,679	4 3 28
45	එම	2,680	4 3 18
46	එම	2,681	1 1 34
47	එම	2,682	0 3 0
48	එම	2,683	5 0 28
49	එම	2,684	0 3 6
50	එම	2,685	1 2 16
51	එම	2,686	0 2 0

රු. ඇම්. බර්ඩ්,  
ආණ්ඩුවේ ඒජන්තවරයාගේ.

මි 1901 ක්වු ජුනි මස 6 වෙනි දින රත්නපුරේ කවිමේර්ගේදක.

No. 361, P. OF S.

Colonial Secretary's Office,  
Colombo, June 1, 1901.

ON Tuesday, July 23, 1901, at 1 P.M., the Government Agent for the Province of Sabaragamuwa will put up to auction, at the Pussella Resthouse, the under-mentioned portions of Crown Land, on the terms authorized by Government.

Eighty-nine allotments of land situated in the Kuruwiti korale of the Ratnapura District of the Province of Sabaragamuwa.

Preliminary plan 6,868. Village—Talawitiya in the Uda pattuwa.

Lot.	Name of Land.	Name of Claimant.	Description.	Extent.		Upset Price per Acre.
				A.	R. P.	
A 264	Berawadeniyekele	Tumman Leuvai	Chena and garden	7	0 27	25
Preliminary plan 598. Village—Talawitiya.						
I 74	Ihalamirishenamukalana	Mama Levvai Saibo	Forest	39	0 9	30
Preliminary plan 4,563. Village—Talawitiya.						
I 34	Attelikelewatta	Eknelligoda Ratemahatmaya	Old garden and jungle	3	3 33	10
J 34	Do.	do.	do.	4	3 20	10
K 34	Moragahadeniyegodella	do.	Deniya	1	3 9	10
A 35½	Berawadeniyekele	G. Baba Naide and others	do.	7	0 0	10
Preliminary plan 258. Village—Mitipola.						
1	Tunmaimehena	H. A. Punohirala and others	Chena	5	1 30	10
11	Dikhena <i>alias</i> Buherehena	H. A. Mudalihami and others	do.	121	2 11	10
14	Katukitulkanda	Johannes Peiris (Crown)	Mukalana	2	0 0	25
16	Rukhenekande	Crown	do.	3	1 31	15
19	Diyawellehena	H. A. Mudalihami and others	Garden	1	1 14	30
22	Do.	do.	Chena	26	0 11	10
24	Diyawellekumbura	do.	Field	1	0 14	40
26	Diyawellemukalana	Crown	Mukalana	0	2 34	15
27	Agaraeladeniya	H. A. Mudalihami and others	Deniya (contains gems)	2	0 34	10
28	Agaraelakumbura	H. A. Appuhami and others	Field	1	2 23	40
29	Agara-elahena	H. A. Mudalihami and others	Chena	28	3 18	10
30	Paramandiyewatta	K. Punohirala and others	Garden	0	2 6	20
31	Hondaporagahaokanda	H. A. Punohirala and others	Field (contains gems)	0	2 20	50
32	Do.	do.	Field	3	2 13	50
33	Horagollehena	do.	Chena	51	1 31	10
40	Unapandurekumbura	do.	Field	0	3 9	40
41	Kumburagawawatta	H. A. Punohirala and others	Garden	0	0 19	40
43	Do.	do.	do.	0	3 28	40
45	Madolmandiye-eleassedduma	H. A. Mudalihami and others	Field	0	1 2	40
46	Madolmandiyeassedduma	do.	do.	1	2 8	40
47	Gedaragawakumbura	H. A. Punohirala and others	do.	0	0 17	50
48	Madolmandiyekumbura	do.	do.	3	0 4	50
49	Madolmandiyewatta	H. A. Mudalihami and others	Garden	0	2 34	50
52	Madolmandiyehena	do.	Chena	5	0 5	10
53	Migahawattehena	do.	do.	17	2 16	10
56	Do.	Crown	Chena	0	1 0	10
57	Mukalanewatta	H. A. Mohottihami	Garden	0	3 29	40
59	Pinnawalageassedduma	H. A. Mudalihami and others	Field	0	1 31	20
60	Lindagawa-assedduma	do.	do.	0	3 11	20
61	Migahawatta	H. A. Setu Etana	Garden	0	1 28	25
62	Potuwilakumbura	H. A. Mudalihami and others	Field	2	0 33	20
63	Welikumbura	do.	do.	1	1 15	20
64	Gedaragawakumbura	do.	do.	1	1 18	20
65	Egodawatta	H. A. Setuhami	Garden	1	1 10	20
71	Mukalanewattedeniya	H. A. Mudalihami	Deniya (contains gems)	0	3 15	10
72	Mukalanewattedeniyehehena	H. A. Mudalihami and others	Chena	3	3 32	10
73	Pinnawalagewatta	H. A. Punohirala and others	Garden	1	2 20	20
75	Galkotuwawatta	do.	do.	2	1 0	20
77	Gedaragawakumbura	do.	Field	2	2 2	25
78	Haldolapitiyekumbura	do.	do.	1	0 20	25
79	Halpandeniya <i>alias</i> Imbulahena	do.	Chena	146	0 38	10
82	Agara-elahena	do.	do.	16	2 26	10
85	Udahawatta	H. A. Malhami	Garden	0	3 7	10
86	Do.	do.	do.	0	3 17	10
88	Talagahawatta	H. A. Disanhami and others	do.	2	1 24	25
90	Egodahawatta	M. A. Ran Etana and others	Chena	1	0 3	10
91	Do.	P. Janisa and others	Garden	0	2 30	50
92	Edirisinghawatta	do.	do.	0	2 34	50
94	Millagahawatta	H. A. Mudalihami and others	do.	0	2 1	25
95	Do.	do.	Chena	0	1 19	10
96	Do.	do.	Garden	0	1 7	25
97	Kerekokuhena	H. A. Mudalihami and others	Chena	5	0 10	10
98	Kelagahawatta	do.	Garden	1	0 25	25
99	Dangahawatta	do.	do.	1	0 30	25
101	Imbulahenewatta	W. Isa and others	do.	3	3 29	25

Lot.	Name of Land.	Name of Claimant.	Description.	Extent.			Upset Price
				A.	R.	P.	per Acre. Rs.
102	Kerekokudeniya	H. A. Punchirala and others	Deniya	1	3	30	10
104	Do.	do.	do.	1	0	14	10
105	Dangahapitiyewatta	P. Pina and others	Garden	1	0	18	10
107	Do.	do.	do.	0	3	23	10
109	Suduwelikadawatta	H. A. Punchirala	do.	1	1	32	15
111	Do.	do.	do.	5	1	38	15
113	Do.	do.	do.	0	2	3	15
115	Kerekokudeniya	H. A. Siriwardenehami	Deniya (contains gems)	1	1	2	50
116	Kerekokuhena alias Suduweli- kadahena	H. A. Punchirala and others	Chena	3	1	32	10
118	Suduwelikada	do.	do.	2	2	31	10
119	Suduwelikadakumbura	H. A. Mudalihami and others	Field	1	0	32	20
122	Do.	Isa and others	do.	0	3	25	20
123	Waduwwawila	H. A. Mudalihami and others	do.	1	2	2	20
124	Owilana	H. H. Punchirala and others	Deniya (contains gems)	3	3	29	10
125	Waduwwawila	H. A. Mudalihami and others	Field	0	2	22	20
126	Umandolakumbura	H. A. Punchirala and others	do.	0	3	37	20
127	Do.	do.	do.	1	1	10	20
128	Do.	do.	do.	2	0	0	20
129	Tahandiwalagawa-assedduma	do.	do.	1	0	20	20
130	Owilana	H. A. Mudalihami and others	Deniya	0	2	26	10
131	Dikkumbura	H. A. Punchirala and others	Field	1	0	32	20
132	Do.	do.	do.	1	1	39	20
133	Do.	do.	do.	2	3	19	20
134	Waduwwawila	do.	do.	0	3	2	20
135	Delwattawala-assedduma	do.	do.	2	1	3	20
136	Dikkumbura	do.	do.	2	0	7	20
137	Delwattawala-assedduma	do.	do.	1	2	31	20
139	Hettiyawattahena alias Widili- ketuhena	do.	do.	143	0	34	10

Further information respecting these lands may be obtained from the Surveyor-General, and respecting the conditions of sale from the Government Agent, Province of Sabaragamuwa.

By His Excellency the Governor's command,

J. J. THORBURN,  
for Colonial Secretary.

No. 361, P. OF S.

වර්ෂ 1901 ජූනි මස 1 වෙනි දින කොළඹ

මහසෙනෙවිතුමාගේ ආණ්ඩු විකුණුම් කොමිෂන්වලින් කන්තෝරුවේදී.

ප්‍රධාන වශයෙන් ඒකකවලින් සකස් වූ විවිධ වෙනි පහත සඳහන් වූ ආණ්ඩු විකුණුම් ආණ්ඩු විකුණුම් කොමිෂන්වල ප්‍රකාරයට වර්ෂ 1901 ජූනි මස 23 වෙනි දින වූ අනතුරුවද පස්වරු 1 වන ප්‍රස්ථාපයේ කාන සමූහයක් වෙත දෙසිසාර විකුණුමට යොදා ගත යුතුය.

සඳහන් වූ දින වලින් පසුව පලාතේ කුරුම්පිටිකරුවන් විවිධ වශයෙන් විකුණුම් කොමිෂන්වලින්.

සිතියම 6,868. ගම—කලුමැදි ප්‍රදේශය.

නො.	ඉඩමේ නම.	අයිතියක් කියවන්නා.	අන්දම.	මහස. අ. රු. ප.	අක්කර සහ මිල රු.
A 264.	බෙරවදෙතියෙ කැලේ	තුමන්ලොව්වෙයි	සේන සහ වත්ත	7 0 27	25
		සිතියම 598. ගම—කලුමැදි ප්‍රදේශය.			
I 74	ඉහල මිරිස්සේනේ මුක්තලාන	මාමලොව්වෙයි සොයිඩු	මුක්තලාන	39 0 9	39
		සිතියම 4,563.			
I 34	අත්කැලිකැලේ වත්ත	එක්කැලිකොට් රවේමහත්මයා	පරතවත්ත සහ ලක්ද	3 3 33	10
J 34	එම	එම	එම	4 3 20	10
K 34	මොරගහදෙතියේ මොඩැල්ල	එම	දෙතිය	1 3 9	10
A 35½	බෙරවදෙතියෙ කැලේ	ඒ. බඩානසිද්දේ සහ තවත්	එම	7 0 0	10
		සිතියම 258. ගම—මිරිසවැටි.			
1	තුන්මාසිමේ සේන	එම්. ඒ. ප්‍රමිලයා සහ තවත්	සේන	5 1 30	10
11	දික්සේන කොකොන්	එම්. ඒ. මුදලිකාමි සහ තවත්	එම	121 2 11	10
14	මුකාර සේන	සේනාතිස් පීඒස් (ආණ්ඩුව)	මුක්තලාන	2 0 0	25
16	කුමුණුකන්ද	ආණ්ඩුව	එම	3 1 31	15
19	රුක්සේනෙකන්ද	එම්. ඒ. මුදලිකාමි සහ තවත්	වත්ත	1 1 14	30
22	දිගවෙල්ලේ සේන	එම	සේන	26 0 11	10
24	දිගවෙල්ලේ කුමුණුකන්ද	එම	කුමුණුකන්ද	1 0 14	40
26	දිගවෙල්ලේ මුක්තලාන	ආණ්ඩුව	මුක්තලාන	0 2 34	15
27	අගරආලදෙතිය	එම්. ඒ. මුදලිකාමි සහ තවත්	දෙතිය (මැණික් තිබේ)	2 0 34	10
28	අගරආලකුමුණුකන්ද	එම්. ඒ. අප්පුකාමි සහ තවත්	කුමුණුකන්ද	1 2 23	40

කො.	ඉඩමේ නම.	අයිතිකම් කියවන්නා.	අන්දම.	මහන.		අක්කර
				අ. රු. ප.	රු.	සක මිල.
29	ආගරඇලගේන	එච්. ඒ. මුදලිගාමි සහ තවත්	හේන	28	3 18	10
30	පරමන්තිගෙ වත්ත	කේ. පුංචිරු සහ තවත්	වත්ත	0	2 6	20
31	තොඩරතගමකන්ද	එච්. ඒ. පුංචිරු සහ තවත්	කුඹුර (මැණික් කිණි)	0	2 20	50
32	එම	එම	එම	3	2 13	50
33	තොරගොල්ලේ හේන	එම	හේන	51	1 31	10
40	ලිනපදුරේ කුඹුර	එම	කුඹුර	0	3 9	40
41	කුඹුරගාවත්ත	එච්. ඒ. පුංචිරු සහ තවත්	වත්ත	0	0 19	40
43	එම	එම	එම	0	3 28	40
45	මඩොල්මන්තිගෙ ඇල අස්වැද්දුම	එච්. ඒ. මුදලිගාමි සහ තවත්	කුඹුර	0	1 2	40
46	මඩොල්මන්තිගෙ අස් සැද්දුම	එම	එම	1	2 8	40
47	ගෙදරගාවාකුඹුර	එච්. ඒ. පුංචිරු සහ තවත්	එම	0	0 17	50
48	මඩොල්මන්තිගෙකුඹුර	එම	එම	3	0 4	50
49	මඩොල්මන්තිගෙවත්ත	එච්. ඒ. මුදලිගාමි සහ තවත්	වත්ත	0	2 34	50
52	මඩොල්මන්තිගෙහේන	එම	හේන	5	0 5	10
53	මිගතවත්තෙහේන	එම	එම	17	2 16	10
56	එම	ආණ්ඩුව	හේන	0	1 0	10
57	මුකලාගෙවත්ත	එච්. ඒ. මොහොමඩ්හාමි	වත්ත	0	3 29	40
59	පිත්තවලගේඅස්සැද්දුම	එච්. ඒ. මුදලිගාමි සහ තවත්	කුඹුර	0	1 31	20
60	ලීදගාවඅස්සැද්දුම	එම	එම	0	3 11	20
61	මිගතවත්ත	එච්. ඒ. සේකුණා	වත්ත	0	1 28	25
62	පොකුම්පලකුඹුර	එච්. ඒ. මුදලිගාමි සහ තවත්	කුඹුර	2	0 33	20
63	වෙලිකුඹුර	එම	එම	1	1 15	20
64	ගෙදරගාවකුඹුර	එම	එම	1	1 18	20
65	එගොඩවත්ත	එච්. ඒ. සේකුණාමි	වත්ත	1	1 10	20
71	මුකලාගෙවත්තේදෙහිය	එච්. ඒ. මුදලිගාමි	දෙහිය (මැණික් කිණි)	0	3 15	10
72	මුකලාගෙවත්තේ දෙහියෙහේන	එම සහ තවත්	හේන	3	3 32	10
73	පිත්තවලගේවත්ත	එච්. ඒ. පුංචිරු සහ තවත්	වත්ත	1	2 20	20
75	ගල්කොටුවවත්ත	එම	එම	2	1 0	20
77	ගෙදරගාවකුඹුර	එම	කුඹුර	2	2 2	25
78	ගල්දොලපිටියෙකුඹුර	එම	එම	1	0 20	25
79	ගාල්පන්දෙහිය හෝ තොත් ඉමුල්හේන	එම	හේන	146	0 38	10
82	ආගරඇලගේන	එම	එම	16	2 26	10
85	ලුවකවත්ත	එච්. ඒ. මල්ගාමි	වත්ත	0	3 7	10
86	එම	එම	එම	0	3 17	10
88	කලගතවත්ත	එච්. ඒ. දිසානායක සහ තවත්	එම	2	1 24	25
90	එගොඩවත්ත	ඇම්. ඒ. රංජිතනා සහ තවත්	හේන	1	0 3	10
91	එම	පී. ජනිතා සහ තවත්	වත්ත	0	2 30	50
92	එදිරිසිංහවත්ත	එම	එම	0	2 34	50
94	මිල්ලතවත්ත	එච්. ඒ. මුදලිගාමි සහ තවත්	එම	0	2 1	25
95	එම	එම	හේන	0	1 19	10
96	එම	එම	වත්ත	0	1 7	25
97	කැරැකොකුහේන	එච්. ඒ. මුදලිගාමි සහ තවත්	හේන	5	0 10	10
98	කැලගතවත්ත	එම	වත්ත	1	0 25	25
99	දත්තවත්ත	එම	එම	1	0 30	25
101	ඉමුලෙහේනෙවත්ත	ඩබ්ලිව්. අයිසා සහ තවත්	එම	3	3 29	25
102	කැරැකොකුදෙහිය	එච්. ඒ. පුංචිරු සහ තවත්	දෙහිය	1	3 30	10
104	එම	එම	එම	1	0 14	10
105	දත්තපිටියෙවත්ත	පී. පිතා සහ තවත්	වත්ත	1	0 18	10
107	එම	එම	එම	0	3 23	10
109	සුදුවැලිකඩවත්ත	එච්. ඒ. පුංචිරු	එම	1	1 32	15
111	එම	එම	එම	5	1 38	15
113	එම	එම	එම	0	2 3	15
115	කැරැකොකුදෙහිය	එච්. ඒ. සිරිවඩිනගාමි	දෙහිය (මැණික් කිණි)	1	1 2	50
116	කැරැකොකුහේනහෝ තොත් සුදුවැලිකඩ හේන	එච්. ඒ. පුංචිරු සහ තවත්	හේන	3	1 32	10
118	සුදුවැලිකඩ	එම	එම	2	2 31	10
119	සුදුවැලිකඩකුඹුර	එච්. ඒ. මුදලිගාමි සහ තවත්	කුඹුර	1	0 32	20
122	එම	අයිසා සහ තවත්	එම	0	3 25	20
123	වඩුවවල	එච්. ඒ. මුදලිගාමි සහ තවත්	එම	1	2 2	20
124	මව්ලාග	එච්. ඒ. පුංචිරු සහ තවත්	දෙහිය (මැණික් කිණි)	3	3 29	10

නො.	නම.	ඉල්ලුම්කාරයා.	අයදුම.	මහක. සක මිල.	
				අ. රු. ප.	රු.
125	වඩුවවිල	එම්. ඒ. මුදලිකාමි සහ නවත්	කුඹුර	0 2 22	20
126	උමන්දෙලකුඹුර	එම්. ඒ. පුංචිරුල සහ නවත්	එම	0 3 37	20
127	එම	එම	එම	1 1 10	20
128	එම	එම	එම	2 0 0	20
129	තහන්දිවලගාමාඅස් සැද්දම	එම	එම	1 0 20	20
130	මවිලාස	එම්. ඒ. මුදලිකාමි සහ නවත්	දෙහිස	0 2 26	10
131	දික්කුඹුර	එම්. ඒ. පුංචිරුල සහ නවත්	කුඹුර	1 0 32	20
132	එම	එම	එම	1 1 39	20
133	එම	එම	එම	2 3 19	20
134	වඩුවවිල	එම	එම	0 3 2	20
135	දෙල්වත්තවලඅස්සැද්දම	එම	එම	2 1 3	20
136	දික්කුඹුර	එම	එම	2 0 7	20
137	දෙල්වත්තවලඅස්සැද්දම	එම	එම	1 2 31	20
139	ගෙවිටියවත්තගේන නො. කොත් විදිලිකෙටුණේන	එම	එම	143 0 34	10

මේ ඉඩම් සම්බන්ධ වැඩිදුර කාරණා මිනිස්පොරු දෙපාර්තමේන්තුවේ ප්‍රධානතුමාගෙන්ද, විකිනීමේ කොන්දේසි ගැන කාරණා සපරගවුදීමාමේ ඒජන්තවරයාගෙන්ද දැනගත්ව පුළුවන.

ගරුකර ආණ්ඩුකාර උතුමානත්වගත්සේනේ ආඥාවලෙස,  
ජේ. ජේ. කෝර්බර්න්.  
මහසෙක්‍රතාරීස් වෙහෙවර.

No. 362, P. OF S. Colonial Secretary's Office,  
Colombo, June 7, 1901.

ON Tuesday, August 6, 1901, at 1 P.M., the Government Agent for the Province of Sabaragamuwa will put up to auction, at his office in Ratnapura, the under-mentioned portions of Crown Land, on the terms authorized by Government.

Twenty allotments of land situated in the Kuruwiti korale of the Ratnapura District of the Province of Sabaragamuwa.

Preliminary plan 664. Village—Hidellena.

Lot.	Name of Land.	Name of Claimant.	Description.	Extent.		Upset Price per Acre. Rs.
				A.	R. P.	
4	Dehipahalayayehena	Crown	Chena	9	2 8	15
10	Delgahawattehena	do.	do.	0	2 14	20
11	Kohiladeniyalanda	do.	Deniya	8	0 30	15
22	Puwakgahahena	do.	Chena	3	1 38	15
23	Batahenalanda	do.	do.	12	0 0	15
24	Bandarahena	do.	do.	7	3 23	25
25	Koratuwehena	do.	do.	5	0 19	15
35	Kanattegedarahena	do.	do.	0	2 33	15
36	Do.	do.	do.	0	1 16	15
37	Do.	do.	do.	0	1 34	15
38	Do.	do.	do.	0	1 8	15
42	Batahena	do.	do.	0	3 17	15
63	Kanuketiyagodella	do.	Jungle (godella)	0	2 5	10
69	Goluwilaihaladeniya	do.	Deniya	4	0 0	10
70	Do.	do.	do.	0	1 23	10
71	Goluwawilahena	do.	Chena	0	2 6	10
94	Digallenadeniya	do.	Deniya	2	3 28	10
95	Do.	do.	do.	2	3 30	10
96	Ganimalangadeniya	do.	do.	1	1 14	10
104	Weragodahena	do.	Jungle	5	1 25	15

Further information respecting these lands may be obtained from the Surveyor-General, and respecting the conditions of sale from the Government Agent, Province of Sabaragamuwa.

By His Excellency the Governor's command,  
W. T. TAYLOR,  
Acting Colonial Secretary.

No. 362, P. OF S. වම් 1901 ක්වූ ජූනි මස 7 වෙනි දින කොළඹ මහසෙක්‍රතාරීස්වරයාගෙන් කන්කෝරුවේදීය.

සබරගමු දිසාවේ ඒජන්තවරයාගෙන් මිසිස් මෙහි පහත සඳහන්වන ආණ්ඩුව සන්තක ඉඩම් ආණ්ඩුවේ නිදෝගවල ප්‍රකාරයට වම් 1901 ක්වූ අගෝස්තු මස 6 වෙනි දිනවූ අඟහරුවාදු පස්වරු එකට රත්නපුරේ කවිවෙහෙරේදී වෙහෙරේදීකර මිකුණක්ව යෙදෙනවා ඇත.

සබරගමු දිසාවේ රත්නපුර පලාතේ කුරුමිවිකෝරලේ උවපන්තුවේ පිහිටා තිබෙන බිම්කැබෙලි.  
සිකියම 664. ගම—කිදුල්ලත.

නො.	ඉඩමේ නම.	අයිතිකරු නිසන්තා.	අයදුම.	මහක. සක මිල.	
				අ. රු. ප.	රු.
4	දෙහිපහලගාමේනේන	ආණ්ඩුව	හේන	9 2 8	15
10	දෙල්ගවත්තගේන	එම	එම	0 2 14	20

නො.	ඉඩමේ නම.	අයිතියට නියෝජන.	අන්දම.	මහල. රූ. ප.	අක්කර යක මිල.
11	කොතිලදෙතිලෙල්ද	ආණ්ඩුව	දෙතිස	8 0 30	15
22	පුවක්කහසේන	එම	සේන	3 1 38	15
23	බවිසේනලෙල්ද	එම	එම	12 0 0	15
24	බන්ඩාරසේන	එම	එම	7 3 23	25
25	කොරවුවෙසේන	එම	එම	5 0 19	15
35	කකන්තෙගෙදරසේන	එම	එම	0 2 33	15
36	එම	එම	එම	0 1 16	15
37	එම	එම	එම	0 1 34	15
38	එම	එම	එම	0 1 8	15
42	බවිසේන	එම	සේන	0 3 17	15
63	කපුකැව්ගෙගොඩැල්ල	එම	ලදු ඉඩම, ගොඩැල්ල	0 2 5	10
69	ගොඵවාවිලඉකලදෙතිස	එම	දෙතිස	4 0 0	10
70	එම	එම	එම	0 1 23	10
71	ගොඵවාවිලසේන	එම	සේන	0 2 6	10
94	දිගල්ලෙතදෙතිස	එම	දෙතිස	2 3 28	10
95	එම	එම	එම	2 3 30	10
96	ගනිමලත්තදෙතිස	එම	එම	1 1 14	10
104	වීරගොඵවසේන	එම	ලදුඉඩම	5 1 25	15

මේ ඉඩම යම්කිසි වැඩිදුර කාරණ මිණිවිදුරු දෙපාර්තමේන්තුවේ ප්‍රධානතාගෙන්ද, විකිනීමේ කොන්දේසි යම්කිසි කාරණ සපරකමු පලාගේ ආණ්ඩුවේ ඒජන්තලත්තාන්සේනෙන්ද දුකගන්න පුළුවන.

හරුහර ආණ්ඩුකාර උතුමානන්වකන්සේනේ ආඥාවලෙක,  
 බණිල්ලු. ඩී. වෙල්ලර්,  
 වැඩබලන මහසෙකුකාරිස් මමක.

No. 363, P. OF S.

Colonial Secretary's Office,  
 Colombo, June 10, 1901.

ON Tuesday, July 30, 1901, at 1 o'clock P.M., the Assistant Government Agent for the Kegalla District will put up for sale or settlement, at his office in Kegalla, the under-mentioned portions of Crown Land, on the terms authorized by Government.

Twenty-five allotments of land situated in Galboda and Kinigoda korales of the Kegalla District of the Province of Sabaragamuwa.

Lot.	Name of Land.	Name of Applicant.	Description.	Extent.		Upset Price per Acre. Rs.
				A.	R. P.	
2421	Migahahena <i>alias</i> Migahamulahena	—	Forest (for sale)	3	0 38	50
2314	Moderagawahena	Preliminary plan 806. Village—Yodagama.	Forest (for sale)	0	2 12	30
2484	Kitulgala <i>alias</i> Warakamedilla-mukalana	Preliminary plan 878. Village—Denagama.	Forest (for sale)	2	0 0	50
2512	Watawalehena	Preliminary plan 899. Village—Dunukewala.	Forest (for sale)	0	3 20	50
2513	Do.	—	do.	0	2 15	50
2515	Nikagollehena	Preliminary plan 902. Village—Hapugoda. D. Ukkurala of Hapugoda	Forest (for sale)	0	3 34	20
2487	Nikatennehena	Preliminary plan 883. Village—Halagiriya.	Chena (for sale)	2	1 24	25
2478	Kiriwanamukalana	Preliminary plan 876. Village—Walgama.	Forest (for sale)	1	2 12	50
2436	Dodanmullamukalana	Preliminary plan 856. Village—Yatapawala.	Forest (for sale)	2	0 32	100
2510	Bulugahamulamukalana	Preliminary plan 898. Village—Walpola.	Forest (for sale)	1	2 26	28
2511	Do.	—	do.	0	1 24	28
2423	Millagahamulahena	Preliminary plan 845. Village—Gabbala.	Forest (for sale)	1	0 16	50
2507	Delgahamulahena	Preliminary plan 897. Village—Iriyaula. K. Rankira	Forest (for sale)	0	2 24	20
2508	Do.	do.	do.	0	0 38	20
2509	Do.	do.	do.	0	0 28	20
2488	Etipolamada-amunehena	Preliminary plan 884. Village—Dunukewala. M. Sepala	Forest (for sale)	4	1 32	30
2489	Do.	do.	do.	0	3 21	30
968	Bogahapitiyahena	Preliminary plan 399. Village—Kolongalla.	Forest (for sale)	4	0 17	250*
3519	Mecambagahamulahena	Preliminary plan 4,912. Village—Mahantegama.	Forest (for sale)	0	3 18	30
3520	Wattagederahena	—	do.	1	0 34	20
3521	Bambaragahaelehena	—	do.	2	3 19	20

\* The whole land.



Lot.	Name of Land.	Name of Applicant.	Description.	Extent.		Upset Price per Acre. Rs.
				A.	R. P.	
18	Egodapitiyahena	Preliminary plan 15. Village—Walalgoda.	Forest (for sale)	2	0 14	60
3316	Kehelhena	Preliminary plan 7,487. Village—Udugama.	Forest (for sale)	0	3 30	20
3318	Egodapitiyahena	—	Chena (for sale)	0	2 31	15
D 77	Hapugahamulanda	Preliminary plan 622. Village—Yodagama.	Forest (for sale)	2	1 22	35

Further particulars respecting these lands may be obtained from the Surveyor-General, and respecting the conditions of sale from the Assistant Government Agent, Kegalla.

By His Excellency the Governor's command,

W. T. TAYLOR,  
Acting Colonial Secretary.

No. 363, P. OF S.

වර්ෂ 1901 ක්වූ ජූනි මස 10 වෙනි දින කොළඹ මහසෙනෙවිතුමා විසින් නාමයෙන් කන්දොරුවේදී.

සබරගමුව දිසාවේ කැගලේ දිස්ත්‍රික්කයේ උපළුපත්කලන්නාන්සේවිසින් මෙහි පහත සඳහන්වන ආණ්ඩුව සන්තක ඉඩම් ආණ්ඩුවේ නියෝගවලට ප්‍රකාරයට වර්ෂ 1901 ක්වූ ජූලි මස 30 වෙනි දිනට අහසරුවාද, දවල් 1ට කැගලේ කම්මේ විසේදී වෙන්දේසිකර විකුණනට යෙදෙනවා ඇත.

සබරගමුව දිසාවේ කැගලේ දිස්ත්‍රික්කයේ ගල්බඩ කිහිපයක් දෙකොරලේ පිහිටා තිබෙන විමිකැබෙලි 25ක්. සිතියම 843. ගම—වැල්ලපොත.

කො.	ඉඩමේ නම.	ඉල්ලුම්කාරයා.	අන්දම.	මහත. අ. රු. ප.	අක්කර ගනම්ල. රු.
2421	මීගහගේන නොහොත් මීගහමුල ගේන	—	මුකලාන (විකිනීම පිණිස)	3 0 38	50
2314	මෝදරගාවාගේන	සිතියම 806. ගම—සෝදගම.	එම (එම)	0 2 12	30
2494	කිතුල්ලො කොහොත් වරකාමැති ලේ මුකලාන	සිතියම 878. ගම—දකුගම.	එම (එම)	2 0 0	50
2512	වටවලේගේන	සිතියම 899. ගම—දුනුකේවල.	එම (එම)	0 3 20	50
2513	එම	—	එම (එම)	0 2 15	50
2515	නිකලොල්ලේ ගේන	සිතියම 902. ගම—හපුගොඩ. හපුගොඩ ඩී. උක්කුරල	එම (එම)	0 3 34	20
2487	නිකකැන්ගේ ගේන	සිතියම 883. ගම—හලාගිරිය.	ගේන (එම)	2 1 24	25
2478	කිරිවාගේ මුකලාන	සිතියම 876. ගම—වල්ගම.	මුකලාන (එම)	1 2 12	50
2436	දොඩන්මුල මුකලාන	සිතියම 856. ගම—ගටපාවල.	එම (එම)	2 0 32	100
2510	බුළුගහමුල මුකලාන	සිතියම 898. ගම—වල්පොල.	එම (එම)	1 2 26	28
2511	එම	—	එම (එම)	0 1 24	28
2423	මිල්ලගහමුලගේන	සිතියම 845. ගම—ගබ්බල.	එම (එම)	1 0 16	50
2507	දෙල්ගහමුලගේන	සිතියම 897. ගම—රුරියලල්ල.	එම (එම)	0 2 24	20
2508	එම	කේ. රත්නිකර	එම (එම)	0 0 38	20
2509	එම	—	එම (එම)	0 0 28	20
2488	ඇවිපොලමඩඉමුකේගේන	සිතියම 884. ගම—දුනුකේවල.	එම (එම)	4 1 32	30
2489	එම	ඇ. ජේපාල	එම (එම)	0 3 21	30
968	බෝගහපිටියේගේන	සිතියම 399. ගම—කොලොන්නගල්ල.	එම (එම)	4 0 17	250*
3519	මීගහමුලගේන	සිතියම 4,912. ගම—මහනේගම.	එම (එම)	0 3 18	30
3520	වත්තේගොරගේන	—	එම (එම)	1 0 34	20
3521	බඹරගහඇලේගේන	—	එම (එම)	2 3 19	20
18	ඒගොඩපිටියේගේන	සිතියම 15. ගම—බලල්ගොඩ.	එම (එම)	2 0 14	60
3316	කොහල්ලේගේන	සිතියම 7,487. ගම—උඩුගම.	එම (එම)	0 3 30	20
3318	ඒගොඩපිටියේගේන	—	ගේන (එම)	0 2 31	15
D 77	හපුගහමුලගේන	සිතියම 622. ගම—සෝදගම.	මුකලාන (එම)	2 1 22	35

\* මුළු ඉඩම.

මෙම ඉඩම් ගැන වැඩිදුර කාරණා සර්වේඤ්චකරලත්තාන්සේගෙන්ද, විකිනීමේ කොන්දේසි ගැන කාරණා කැගලේ උපළුපත්කලන්නාන්සේගෙන්ද දැනගතට පුළුවන.

ගරුකර ආණ්ඩුකාර උතුමානන්වකන්සේගේ ආඥාවලට,  
ඩබ්ලිව්. ඩී. වෙල්ල,  
වැඩබලන මහසෙනෙවිතුමා විසින්.

No. 364, P. OF S.

Colonial Secretary's Office,  
Colombo, June 5, 1901.

ON Tuesday, July 30, 1901, and the following day, at 1 P.M., the Government Agent for the Province of Sabaragamuwa will put up to auction, at the Village Tribunal Bungalow at Kendangomuwa, the under-mentioned portions of Crown Land, on the terms authorized by Government.

One hundred and eighty-four allotments of land situated in the Kuruwiti korale of the Ratnapura District of the Province of Sabaragamuwa.

## Preliminary plan 410. Village—Kendangomuwa.

Lot.	Name of Land.	Name of Claimant.	Description.	Extent.			Upset Price per Acre. Rs.
				A.	R.	P.	
1	Puwakdeniya	M. Assanda and others	Field	0	3	36	30
2	Dolagawawatta	T. Kiri Bada	Garden	0	1	4	10
3	Dodanbokkehenawatta or Weralugahahena	M. Punchirala and others	do.	8	0	0	100
3½	Weralugahahene-assedduma	do.	Field	0	1	38	30
4	Weralugahahenewatta	do.	Garden	0	2	36	100
5	Do.	do.	do.	0	1	27	100
6	Do.	do.	do.	1	0	37	30
7	Weralugahaheneowita	J. Adara and others	Owita	0	1	4	20
8	Paragahawatta	J. Hapuwa and others	Garden	0	3	34	100
9	Paragahaowita	do.	Owita	0	0	23	20
10	Paragahahenedeniya	do.	Field	0	1	14	20
11	Paragahawatta	do.	Garden	1	0	8	100
12	Tebuwanawatta	E. Adara Veda and others	do.	1	3	5	50
13	Do.	do.	do.	1	2	26	50
14	Tebuwanawattedeniya	T. Adara and others	Field	0	0	33	20
14½	Gomadiyawattedeniya	do.	do.	0	0	14	20
15	Gomadiyawalawattehena	do.	Garden	1	3	13	50
16	Gomadiyawattedeniya	do.	Field	0	1	24	20
17	Tebuwanawattedeniya	J. Hapuwa and others	do.	0	0	24	20
18	Weralugahahenewattehena and chenas	J. Adara and others	Chenas	37	3	0	10
19	Dolagawawatta	D. Setuwa and others	Garden	0	1	6	20
20	Lindagawa-assedduma	do.	Field	0	1	4	20
21	Moragalayaheneassedduma	do.	do.	0	0	14	20
22	Moragalayahenewatta	M. Siripina and others	Garden	0	0	17	80
23	Harassewatta	D. Setuwa and others	do.	1	3	22	80
24	Moragalayahena and chenas	M. Siripina Vel-vidane and others	Chenas	51	0	24	25
25	Kalugalahena	Pin Adara	do.	1	3	36	25
26	Kalugalahenewatta	J. Murukkuwa and others	Garden	2	2	0	50
27	Meragalayahena	J. Setuwa	do.	0	1	31	50
28	Kalugalahenewatta	D. Pinsetuwa and others	do.	0	2	37	50
29	Dolabodawatta	M. Siripina and others	do.	0	2	19	50
30	Dikhenewatta	do.	do.	7	1	20	50
31	Do.	do.	do.	1	1	24	50
32	Do.	do.	do.	0	3	3	50
33	Do.	do.	do.	0	1	11	50
34	Mutugalayahena	H. Horatala	Chena	2	2	33	25
34½	Dehingayawatta and other gardens	T. Adara Veda and others	Garden	31	3	18	75
35	Malwessawekumbura	H. Horatala and others	Field	1	1	31	50
36	Dangahakanatiya	U. Ukkuhatana	do.	0	1	22	50
37	Ambelamliyadda	M. Siripina and others	do.	1	0	16	50
38	Delgahagawaliyadda	J. Siripina	do.	0	0	29	50
39	Kosgahagawaliyadda	J. Ukkuwa and others	do.	0	0	23	50
40	Udakumbura and fields	S. Hapuwa and others	do.	7	2	34	50
41	Tumbagodagodella	J. Tennamali	Garden	0	1	17	50
42	Paragaha-assedduma	T. Pinadara	Field	0	2	22	30
43	Pillegawadeniya	do.	do.	0	2	12	15
44	Arabbodawatta	do.	Garden	1	0	12	60
45	Arabbodadeniya	P. Pina and others	Field	0	1	32	20
46	Horatalayawatta	P. Huratala and others	Garden	0	0	39	60
47	Maligatenna and chenas	M. Asanda and others	Chenas	80	0	0	30
48	Habaralaharassa	do.	Garden	0	2	0	60
49	Do.	do.	do.	0	2	26	60
50	Polgahahena	do.	do.	1	0	9	50
50½	Ihalawatta and gardens	P. Kirihatana and others	do.	19	2	28	60
51	Mananayawatta	M. Punchi Kira and others	do.	0	2	7	60
52	Munamaledeniya	P. Kira Veda and others	Field	1	3	0	25
53	Ihalakiriwana	M. Siripina and others	do.	1	1	30	70
54	Kiriwanekumbura and fields	T. Adara Veda	do.	13	0	33	70
54½	Gallindagawawatta and gardens	M. Ukku Naide and others	Garden	10	2	24	60
55	Palpitiyawatta	T. Adara Veda	do.	1	1	25	60
55½	Palpitiyawatta and gardens	do.	do.	23	1	0	60
56	Andalahena and chenas	M. Siripina and others	Chena	70	1	26	15
56½	Kanuketiyakumbura and fields	M. Hatankira	Field	45	0	26	80
57	Tennewatta	M. Setuwa and others	Garden	2	3	28	50
58	Medakandedeniya	P. Pina and others	Field	0	1	18	10
59	Darapalkanatta	P. Siripina	Garden	0	3	36	30
60	Do.	do.	do.	0	2	17	30

Lot.	Name of Land.	Name of Claimant.	Description.	Extent.			Upset Price
				A.	R.	P.	per Acre.
							Rs.
61	Tenneawatta	P. Siripina and others	Garden	0	2	14	50
62	Unapandureliyadda	P. Siripina	Field	0	0	14	10
63	Kabaragaladeniya	M. Siripina	Deniya	4	0	31	20
64	Deygalleassedduma	E. Setuwa	Field	0	1	21	10
65	Ambagahagawakumbura	M. Siripina	do.	0	3	24	50
66	Appulamayawatta	A. Ukuwa and others	Garden	0	3	31	60
67	Wickramayadeniya	Murukkuwa and others	Deniya	0	1	27	20
68	Alutwatta and gardens	E. Kirihatana and others	Garden	10	0	0	60
69	Totupolakumbura and fields	Hatankira and others	Field	27	2	35	50
70	Haduwemulla	A. Tenna and others	do.	18	2	5	70
71	Urullemulla	M. Siripina	do.	1	1	0	60
72	Maharawatta	Ehaliyagoda family	Garden	6	0	8	60
73	Wilagodewatta and gardens	Assendamale and others	do.	18	3	22	50
74	Wilagodahena	G. Punchikira	Chena	0	1	26	20
75	Wilagodedeniya and Wewa-assed-duma	Crown (Ekneligoda Disawa and others)	Deniya	6	0	7	15
76	Kottagawatta and gardens	D. Horatala and others	Garden	36	3	22	50
77	Horagodehena	Ekneligoda Dissawa and others	Chena	1	3	39	10
78	Horagodegodella	P. Siripina and others	Godella	0	1	1	10
79	Ankeliyagodella	Kira Veda and others	do.	2	1	20	10
80	Do.	do.	do.	0	1	9	10
81	Andawanwela and fields	B. Appuhami and others	Field	57	2	26	75
82	Pillagawapurana	H. Siriya and others	Deniya	0	2	11	10
83	Moragalawatta and gardens	M. Siripina and others	Garden	14	2	0	75
84	Moragalayahena and chenas	do.	Chenas	47	0	15	10
85	Ambanoluwewatta	R. D. Kiriwastuwa	Garden	0	2	15	20
86	Wekadadeniya	M. Siripina	Deniya	0	0	19	10
86½	Lianegewatta and gardens	Lebuna Veda and others	Garden	22	2	6	80
87	Dorakumburayaya	Mamma Lebbe and others	Field	31	1	11	80
88	Korawakmullegodella	B. Kiriwattuwa and others	Chena	1	0	14	10
89	Malgamuwa and fields	K. Asanda and others	Field	27	0	0	50
90	Egodannnewatta and gardens	R. D. Tenna and others	Garden	17	1	36	70
91	Hilinguwahena and chenas	Kiriwastuwa and others	Chenas	54	3	18	15
92	Wilakoladeniya	Crown (Ekneligoda Disawa and others)	Deniya	1	2	0	10
93	Kandanheneduragewatta	K. Kirihatana and others	Garden	1	1	5	30
94	Kandanhenedeniya	K. Adara and others	Deniya	0	3	25	10
95	Wilakumbura and fields	M. Siriya and others	Field	24	1	16	50
96	Wilagawawatta	D. Siriya	Garden	0	2	15	50
97	Wilakumbureovilana	M. Siripina and others	Deniya	0	2	20	10
98	Tambikandugewatta	T. Casie Lebbe and others	Garden	5	1	20	50
99	Helagahahenawatta	M. Sinna Lebbe	do.	1	0	5	50
100	Ambanoluwewatta	P. Tennamali and others	do.	0	1	16	20
101	Malmutuwayewatta	M. Siripina and others	do.	1	1	0	75
102	Ambanoluweliyadda	H. Punchikira	Field	0	2	28	30
103	Hagasdeniyagodella	G. Menika and others	Godella	1	1	18	10
104	Tangodakumbura	P. Setuwa and others	Field	5	3	30	80
105	Tangodagodella	Serahami and others	Godella	1	3	6	10
106	Kanatiriyana	H. Surangana and others	Field	0	3	9	90
106½	Henagatakumbura and fields	M. Siripina and others	do.	23	1	7	80
107	Bandarawatta and chenas	Estate of W. Martenis	Garden and chena	3	0	28	60
107½	Bandarawatta and gardens	do.	Garden	23	0	32	100
108	Kotwila	R. P. Kiriwastuwa and others	Owita	0	1	36	10
110	Do.	do.	Deniya	1	0	9	10
111	Bandarawatta and chenas	Estate of W. Martenis	Garden and chena	2	3	36	60
112	Kotwilahena	R. D. Kiriwastuwa	Chena	9	0	0	10
113	Dikhenewatta	Ukkuhani Arachchi and others	Chena and garden	2	2	36	30
114	Hulawaligehenewatta	G. Wijehami and others	Garden	2	3	10	25
115	Nagahawatta	Subarat Menike	Chena	1	1	2	15
116	Delihitiyawa and fields	D. Ten Naide and others	Fields	28	2	12	60
117	Dehiliyadda and fields	B. Samel and others	do.	7	0	24	60
119	Appuhamihitiyawatta	P. Ramachandra	Garden	0	2	28	25
120	Delahitiyawatta and gardens	W. Wijehami and others	do.	21	0	27	30
121	Welagedarawatta	A. Wasana Naide and others	do.	1	2	10	30
122	Karuwane and fields	W. Wijehami and others	Fields	6	2	34	50
123	Patirannegewatta	P. Appuhami and others	Garden	3	2	16	50
124	Alutapaspedigehena and chenas	Y. Rankira and others	Chena	59	1	30	10
125	Kinagahawatta	A. Elenduwa and others	Garden	0	1	19	25
126	Alutapaspedigewatta	do.	do.	0	2	5	30
127	Mananayewatta	do.	do.	0	2	3	30
128	Perimunawatta	do.	do.	4	1	22	30
129	Kitulgahaliyadda	M. Setuwa and others	Low land	1	0	10	50
130	Kekunamale	Junis Lebbe and others	Field and deniya	2	0	20	50
131	Obada-amuna and fields	Y. Ukkutina and others	Fields	4	1	4	50
132	Ambakumbura and fields	do.	do.	10	2	28	50
133	Yayewela and fields	do.	do.	83	2	18	50

Lot.	Name of Land.	Name of Claimant.	Description.	Extent. A. R. P.	Upset Price
					per Acre. Rs.
133½	Tumbapitiyewatta	Wijehami and others	Garden	0 2 0	30
134	Dandeniyeikalapuwa	do.	Field	2 0 12	40
135	Inimagura and fields	P. Appuhami and others	do.	11 2 22	60
136	Hulawatialutduragehena and chenas	D. Tikiriya and others	Chena	17 0 0	10
136½	Nivitiwila and fields	A. D. Rankira and others	Fields	10 3 28	40
138	Halgahakumburegodella	V. Babappu	Chena	0 2 1	10
139	Kiriwandolawatta	do.	Garden	1 2 2	30
140	Badahelehena	G. Malnaide and others	Chena	87 2 12	10
143	Kahatagahahenewatta	B. Malnaide and others	Garden	1 2 37	50
143½	Kahatagahawatta and gardens	B. Samel Naide and others	do.	14 1 0	60
144	Sindagewatta and gardens	W. Appu Naide and others	do.	5 1 9	40
145	Kurundugahahenegodella	Allis Naide and others	Godella	1 0 12	10
146	Kottagoda	Adara and others	do.	0 1 27	10
147	Do.	Kirihatana and others	do.	7 1 6	10
147½	Mahakumbura and fields	M. Allis Appu and others	Field	79 0 0	60
148	Kottagoda	W. Naide and others	Godella	0 1 22	10
149	Do.	D. Gabriel Appuhami and others	Garden	3 2 33	50
		Village—Nakandala.			
150	Kottagoda	D. Gabriel Appuhami and others	Garden	1 2 26	50
150½	Halahitieowita	Daniel Naide and others	Owita	2 1 15	15
		Village—Kendangomuwa.			
151	Ambagahawatta	A. Rankira and others	Garden	1 1 35	50
151½	Kudaduragewatta and gardens	K. Kirihatana and others	do.	12 2 23	60
152	Meddegodeowita	do.	Owita	3 2 14	20
152½	Migaswala and fields	A. Rankira	Field	55 2 0	65
153	Kohilawatta	M. Kirilamaya	Chena	4 2 4	10
153½	Mahadurayawatta and gardens	H. Omariya and others	Garden	34 0 14	50
154	Medapitiyaowita	W. Appuhami and others	Owita	2 3 2	10
155	Lindagawaliyadda and fields	do.	Field	8 0 21	60
156	Bogahahena	do.	Chena	8 1 28	10
157	Wilakumbura and fields	do.	Fields	5 3 32	60
158	Wilagodella	do.	Garden	0 1 33	10
159	Bogahawatta	do.	do.	1 2 28	50
160	Bogahahena	do.	do.	1 3 12	25
161	Radagewatta and garden	R. Punchiheneya and others	do.	17 0 0	50
162	Digdeniya and fields	Ranhami and others	Deniya	2 3 34	40
163	Digdeniya	do.	do.	0 0 11	40
164	Wataowitagamarallayehena	W. Kiri Etana and others	Chena	0 1 24	10
165	Nindamandiyehena	W. Appuhami and others	do.	9 0 20	10
166	Karandagommanewatta	W. Dingiri Appu and others	Garden	1 3 31	50
167	Deniyalangahena	W. Appuhami and others	Chena	2 1 27	10
168	Henadiragamagedeniya	do.	Deniya	6 1 32	20
169	Wataowitogamarallayehena	W. Kiri Etana and others	Chena	0 0 4	10
170	Do.	do.	do.	0 1 21	10
171	Do.	do.	do.	10 3 18	10

Further information respecting these lands may be obtained from the Surveyor-General, and respecting the conditions of sale from the Government Agent, Province of Sabaragamuwa.

By His Excellency the Governor's command,

J. J. THORBURN,  
for Colonial Secretary.

No. 364, P. OF S.

වර්ෂ 1901 ජූලි මස 5 වෙනි දින කොළඹ

මහසෙනෙවරුන්ගේ නියෝගයක් මත

බරගල දිසාවේ ජප්තකරුන්ගේ විසින් වෙති පහත සඳහන්වෙන ආණ්ඩුව සත්කම ඉඩම් ආණ්ඩුවේ නියෝගවල ප්‍රකාරයට වර්ෂ 1901 ජූලි මස 30 වෙනි දිනට අගතරුවාද සහ පසුවදත් පස්වරු එකට කැන්දන්ගෙවුම් ගම්පහා සාලාවේදී වෙන්දේසිකර එකතුකර ගැනීමට යොදනවා ඇත.

බරගල දිසාවේ රත්නපුර පලාතේ කුරුමිවකෝරලේ පිහිටා තිබෙන බිම්කැබලි 184ක්.  
පිහිටීම 410. ගම—කැන්දන්ගෙවුම.

නො.	ඉඩමේ නම.	අයිතිකම් කීසත්තා.	අන්දම.	මහත. සත්කම.	
				අ. රු. ප.	රු.
1	පුවක්දෙණිය	ඇ. ආසද සහ තවත්	කුඹුර	0 3 36	30
2	දොලොවවත්ත	වි. කිරිඳිවත්ත	වත්ත	0 1 4	10
3	දොඩන්මොක්කෙහේතෙවත්ත	ඇ. පුංචිපුංචි සහ තවත්	එම	8 0 0	100
3½	වෙරළකහසේනෙහේනෙහේන	එම	කුඹුර	0 1 33	30
4	වෙරළකහසේනෙහේන	එම	වත්ත	0 2 36	100
5	එම	එම	එම	0 1 27	100
6	එම	එම	එම	1 0 37	30
7	වෙරළකහසේනෙහේන	ජේ. ආරුණ සහ තවත්	බිඳව	0 1 4	20
8	සරකහවත්ත	ජේ. ගුප්ත සහ තවත්	වත්ත	0 3 34	100

නො.	ඉඩමේ නම.	අයිතිකම් කියන්නා.	අන්දම.	මහන.		අක්කර	
				අ. රු. ප.	රු.	මහ මිල.	
9	පරගහම්මිව	ජේ. හපුවා සහ තවත්	ඕව්ව	0	0	23	20
10	පරගහහේනෙදෙහිය	එම	කුඹුර	0	1	14	20
11	පරගහවත්ත	එම	වත්ත	1	0	8	100
12	තෙවුමානෙවත්ත	ජේ. ආදරවෙදු සහ තවත්	එම	1	3	5	50
13	එම	එම	එම	1	2	26	50
14	තෙවුමානෙවත්තෙදෙහිය	ජේ. ආදර සහ තවත්	කුඹුර	0	0	33	20
14½	තොමදිසවත්තෙදෙහිය	එම	එම	0	0	14	20
15	තොමදිසවලෙවත්තෙහේන	එම	වත්ත	1	3	13	50
16	තොමදිසවත්තෙදෙහිය	එම	කුඹුර	0	1	24	20
17	තෙවුමානෙවත්තෙදෙහිය	ජේ. හපුවා සහ තවත්	එම	0	0	24	20
18	වෙරළගහහේනෙවත්තෙහේන සහ හේන්	ජේ. ආදර සහ තවත්	හේන	37	3	0	10
19	දෙලඟාවාවත්ත	ඩී. සේතුමා සහ තවත්	වත්ත	0	1	6	20
20	ලියගාවාඅස්සැද්දම	එම	කුඹුර	0	1	4	20
21	මොරගලයහේනෙඅස්සැද්දම	එම	එම	0	0	14	20
22	මොරගලයහේනෙවත්ත	ඇම්. සිරිපිනා සහ තවත්	වත්ත	0	0	17	80
23	මාරස්සෙවත්ත	ඩී. සේතුමා සහ තවත්	එම	1	3	22	80
24	මොරගලයහේන සහ හේන්	ඇම්. සිරිපිනා වෙල්විදුනෙ සහ තවත්	හේන	51	0	24	25
25	කළුගලහේන	පින් ආදර	එම	1	3	36	25
26	කළුගලහේනෙවත්ත	ජේ. මුරුක්කුමා සහ තවත්	වත්ත	2	2	0	50
27	මොරගලයහේන	ජේ. සේතුමා	එම	0	1	31	50
28	කළුගලහේනෙවත්ත	ඩී. පි. සේතුමා සහ තවත්	එම	0	2	37	50
29	දෙලඟොඩවත්ත	ඇම්. සිරිපිනා සහ තවත්	එම	0	2	19	50
30	දික්සේනෙවත්ත	එම	එම	7	1	20	50
31	එම	එම	එම	1	1	24	50
32	එම	එම	එම	0	3	3	50
33	එම	එම	එම	0	1	11	50
34	මුතුගලයහේන	එම්. හුරකලා	හේන	2	2	33	25
34½	දෙහි ගඟායේ වත්ත සහ අතින් වතු	පී. ආදර වෙදු සහ තවත්	වත්ත	31	3	18	75
35	මල්වැස්සාවෙ කුඹුර	එම්. තොරකලා සහ තවත්	කුඹුර	1	1	31	50
36	දන්ත	සු. උක්කුකතනා	එම	0	1	22	50
37	ඇම්බලම්ලියද්ද	ඇම්. සිරිපිනා සහ තවත්	එම	1	0	16	50
38	දෙල්ගහගාවා ලියද්ද	ජේ. සිරිපිනා	එම	0	0	29	50
39	කොස්ගහගාවලියද්ද	ජේ. උක්කුමා සහ තවත්	එම	0	0	23	50
40	ලඬකුඹුර සහ කුඹුරු	ඇස්. හපුව සහ තවත්	එම	7	2	34	50
41	තුම්බොඩගොඩලේල	ජේ. නි. නමලී	වත්ත	0	1	17	50
42	පරගහඅස්සැද්දම	පී. පිනාදර	කුඹුර	0	2	22	30
43	පිල්ලගාවාදෙහිය	එම	එම	0	0	12	15
44	අරඹිබොඩවත්ත	එම	වත්ත	1	0	12	60
45	අරඹිබොඩදෙහිය	පී. පිනා සහ තවත්	කුඹුර	0	1	32	20
46	තොරකලය වත්ත	පී. හුරකලා සහ තවත්	වත්ත	0	0	39	60
47	මාලිගාතැන්ත සහ හේන්	ඇම්. අසදු සහ තවත්	හේන්	80	0	0	30
48	කබරලතාරුස්ස	එම	වත්ත	0	2	0	60
49	එම	එම	එම	0	2	26	60
50	පොල්ගහහේන	එම	එම	1	0	9	50
50½	ඉහලවත්ත සහ වත්ත	පී. කිරිගහන සහ තවත්	එම	19	2	28	60
51	මහනසේ වත්ත	ඇම්. පුංචිකිරි සහ තවත්	එම	0	2	7	60
52	මුනමලේදෙහිය	පී. කිරි වෙදු සහ තවත්	කුඹුර	1	3	0	25
53	ඉහලකිරිවානෙ	ඇම්. සිරිපිනා සහ තවත්	එම	1	1	30	70
54	කිරිවානෙ කුඹුර සහ කුඹුරු	පී. ආදරවෙදු	එම	13	0	33	70
54½	මල්ලියාවා වත්ත සහ වතු	ඇම්. උක්කුකසිදෙ සහ තවත්	වත්ත	10	2	24	60
55	පල්පිටියෙවත්ත	පී. ආදරවෙදු	එම	1	1	25	60
55½	පල්පිටියෙවත්ත සහ වතු	එම	එම	23	1	0	60
56	අවුඩගලහේන සහ හේන්	ඇම්. සිරිපිනා සහ තවත්	හේන	70	1	26	15
56½	කතුකැප්පේ කුඹුර සහ කුඹුරු	ඇම්. හතන්කිරි	කුඹුර	45	0	26	80
57	තැන්තෙවත්ත	ඇම්. සේතුම සහ තවත්	වත්ත	2	3	28	30
58	මැද්දෙකන්දෙදෙහිය	පී. පිනා සහ තවත්	කුඹුර	0	1	18	10
59	දරපාල්කන්ත	පී. සිරිපිනා	වත්ත	0	3	36	30
60	එම	එම	එම	1	2	17	30
61	තැන්තෙවත්ත	පී. සිරිපිනා සහ තවත්	එම	0	2	14	50
62	ලකපදුරෙලියද්ද	පී. සිරිපිනා	කුඹුර	0	0	14	10
63	කබරගලදෙහිය	ඇම්. සිරිපිනා	දෙහිය	4	0	31	20
64	අස්සැද්දම	ජේ. සේතුමා	කුඹුර	0	1	21	10
65	අඹගහගාව කුඹුර	ඇම්. සිරිපිනා	එම	0	3	24	50
66	අස්පලමාවත්ත	ජේ. උක්කුමා සහ තවත්	වත්ත	0	3	31	60
67	මිත්තමදෙහිය	මුරුක්කුමා සහ තවත්	දෙහිය	0	1	27	20
68	අළුවත්ත සහ වතු	ජේ. කිරිගහන සහ තවත්	වත්ත	10	0	0	60
69	තොටුපොල කුඹුර සහ කුඹුර	හතන්කිරි සහ තවත්	කුඹුර	27	2	35	50

නො.	ඉඩමේ නම.	අයිතිකම් කිසිත්ත.	අත්දම.	මහත.			අක්කර
				අ. රු. ප.	රු.	රු.	
70	කඩුවෙවුල්ල	ඒ. තිත්තා සහ තවත්	කුඹුර	18	2	5	70
71	උරුල්ලේවුල්ල	ඇම්. සිරිපිතා	එම	1	1	0	60
72	මාතරවත්ත	ඇඟැලියගොඩ පවුල	වත්ත	6	0	8	60
73	මලගොඩවත්ත සහ වතු	—	එම	18	3	22	50
74	මලගොඩවත්ත	ඒ. ප්‍රාචීන	හේන	0	1	26	20
75	මලගොඩවෙදෙහි සහ වැවේ අස්සාද්දම	ආණ්ඩුව, එක්කැලියගොඩ දිසාව සහ තවත්	දෙහිස	6	0	7	15
76	කොට්ටිකස්වත්ත සහ වතු	ඩී. සුඛරා සහ තවත්	වත්ත	36	3	22	50
77	ගොරගොඩවත්ත	එක්කැලියගොඩ දිසාව සහ තවත්	හේන	1	3	39	10
78	ගොරගොඩවත්ත ගොඩැල්ල	පී. සිරිපිතා සහ තවත්	ගොඩැල්ල	0	1	1	10
79	අවුකැලියගොඩැල්ල	කීර්තිය සහ තවත්	එම	2	1	20	10
80	එම	එම	එම	0	1	9	10
81	ආදවත්වෙල සහ කුඹුර	ඩී. අප්පුකාමි සහ තවත්	කුඹුර	57	2	26	75
82	පිල්ලගොඩපුර	එම්. සිරිපිතා සහ තවත්	දෙහිස	0	0	19	10
83	මොරගලවත්ත සහ වතු	ඇම්. සිරිපිතා සහ තවත්	වත්ත	14	2	0	75
84	මොරගලවත්ත සහ හේන්	එම	හේන්	47	0	15	10
85	—	ආර්. ඩී. කීර්තියගොඩ	වත්ත	0	2	15	20
86	වැකඩදෙහිස	ඇම්. සිරිපිතා	දෙහිස	0	0	19	10
86½	ලියනගොඩවත්ත සහ වතු	ලැබුකවෙද සහ තවත්	වත්ත	22	2	6	80
87	දොරකුඹුරෙහි	ලොකිබෙ සහ තවත්	කුඹුර	31	1	11	80
88	කොරවත්තවුල්ල ගොඩැල්ල	ආර්. කීර්තියගොඩ සහ තවත්	හේන	1	0	14	10
89	මල්කවුර සහ කුඹුර	කේ. අසද සහ තවත්	කුඹුර	27	0	0	50
90	එගොඩලගොඩවත්ත සහ වතු	ආර්. ඩී. තිත්තා සහ තවත්	වත්ත	17	1	36	70
91	හිලියගොඩවත්ත සහ හේන්	කීර්තියගොඩ සහ තවත්	හේන	54	3	18	15
92	මලගොලදෙහිස	ආණ්ඩුව, එක්කැලියගොඩ දිසාව සහ තවත්	දෙහිස	1	2	0	10
93	කදවත්තේන දුරවත්ත	කේ. කීර්තියගොඩ සහ තවත්	වත්ත	1	1	5	30
94	කදවත්තේනදෙහිස	කේ. ආරු සහ තවත්	දෙහිස	0	3	25	10
95	මලකුඹුර සහ කුඹුරු	ඇම්. සිරිපිතා සහ තවත්	කුඹුර	24	1	16	50
96	මලගොඩවත්ත	ඩී. සිරිපිතා	වත්ත	0	2	15	50
97	මලකුඹුරෙහි මලගොඩ	ඇම්. සිරිපිතා සහ තවත්	දෙහිස	0	2	20	10
98	කම්බිකවුල්ලවත්ත	ඒ. කාසිලොකිබෙ සහ තවත්	වත්ත	5	1	20	50
99	ගෙලගොඩවත්ත	ඇම්. සිරිපිතා සහ තවත්	එම	1	0	5	50
100	—	පී. තිත්තවුල්ල සහ තවත්	එම	0	1	16	20
101	මල්කවුරුගොඩවත්ත	ඇම්. සිරිපිතා සහ තවත්	එම	1	1	0	75
102	අඹවත්තවෙලදෙහි	එම්. ප්‍රාචීන	කුඹුර	0	2	28	30
103	ගාගස්දෙහිගොඩවත්ත	ඒ. මැණිකා සහ තවත්	ගොඩැල්ල	1	1	18	10
104	කන්ගොඩකුඹුර	පී. සේනාගොඩ සහ තවත්	කුඹුර	5	3	30	80
105	කන්ගොඩගොඩැල්ල	සේනාගොඩ සහ තවත්	ගොඩැල්ල	1	3	6	10
106	කනකිරිගොඩ	එම්. සුරසනා සහ තවත්	කුඹුර	0	3	9	90
106½	හේනගොඩකුඹුර සහ කුඹුරු	ඇම්. සිරිපිතා සහ තවත්	එම	23	1	7	80
107	වත්තවත්ත සහ හේන්	ඩබ්ලිවු. මාටින්ස්	වත්ත සහ හේන	3	0	28	60
107½	වත්තවත්ත සහ වතු	එම	වත්ත	23	0	32	100
108	කොන්පිල	ආර්. පී. කීර්තියගොඩ සහ තවත්	මිටිව	0	1	36	10
110	එම	එම	දෙහිස	1	0	9	10
111	වත්තවත්ත සහ හේන්	ඩබ්ලිවු. මාටින්ස්	වත්ත සහ හේන	2	3	36	60
112	කොන්පිලගොඩ	ආර්. ඩී. කීර්තියගොඩ	හේන	9	0	0	10
113	දික්ගොඩවත්ත	උත්තරාමි ආරච්චි සහ තවත්	හේන සහ වත්ත	2	2	36	30
114	සුලවාලියගොඩවත්ත	ඒ. විජේසාමි සහ තවත්	වත්ත	2	3	10	25
115	නාගගොඩවත්ත	සුඛරත් මැණිකේ	හේන	1	1	2	15
116	දෙලිහිගොඩ සහ කුඹුර	ඩී. තිත්තවුල්ල සහ තවත්	කුඹුර	28	2	12	60
117	දෙලිහිදෙහි සහ කුඹුරු	ඩී. සාමෙල් සහ තවත්	එම	7	0	24	60
119	අප්පුකාමිගොඩවත්ත	පී. රාමවතු	වත්ත	0	2	28	25
120	දේලිහිගොඩවත්ත සහ වතු	ඩබ්ලිවු. විජේසාමි සහ තවත්	එම	21	0	27	30
121	වෙලගොඩවත්ත	ඒ. මාසනකඩ්දේ සහ තවත්	එම	1	2	10	30
122	කරුවාගොඩ සහ කුඹුරු	ඩබ්ලිවු. විජේසාමි සහ තවත්	කුඹුර	6	2	34	50
123	පතිරිත්තාගොඩවත්ත	පී. අප්පුකාමි සහ තවත්	වත්ත	3	2	16	50
124	අළුවපස්සේගොඩ හේන සහ හේන්	ඩබ්ලිවු. රංකිරා සහ තවත්	හේන	59	1	30	10
125	කිකගොඩවත්ත	ඒ. එලෙස්සා සහ තවත්	වත්ත	0	1	19	25
126	අළුවපස්සේගොඩවත්ත	එම	එම	0	2	5	30
127	මහනාගොඩවත්ත	එම	එම	0	2	3	30
128	පිඳුගොඩවත්ත	එම	එම	4	1	22	30
129	කිකුල්ගොඩදෙහි	ඇම්. සේනාගොඩ සහ තවත්	කුඹුර	1	0	10	50
130	කැකුගොඩ	උත්තරාමි සහ තවත්	කුඹුර සහ දෙහිස	2	0	20	50

නො.	ඉඩමේ නම.	අයිතිකම් කීරුණා.	අන්දම.	මහත.		අක්කර	
				අ. රු. ප.	රු.	මහ මිල.	
131	බිබඩඅමුණ සහ කුඹුර	වයි. උත්කුණා සහ තවත්	කුඹුර	4	1	4	50
132	අම්කුඹුර සහ කුඹුර	එම	එම	10	2	28	50
133	සාගෙවෙල සහ කුඹුර	එම	එම	83	2	18	50
133½	කුඹුරිපියෙවත්ත	විජේගාමි සහ තවත්	වත්ත	0	2	0	30
134	දන්දෙතියෙකලපුව	එම	කුඹුර	2	0	12	40
135	ඉනිමගුර සහ කුඹුර	පී. අප්පුහාමි සහ තවත්	එම	11	2	22	60
136	හුලවාලිඅළුත්දුරගේ හේන සහ හේන්	ඩී. කීරිය සහ තවත්	හේන	17	0	0	10
136½	නිව්නිපිල සහ කුඹුර	ඒ. ඩී. රංකීර්ණ සහ තවත්	කුඹුර	10	3	28	40
138	ගල්ගහකුඹුරේ ගොඩැල්ල	වී. බිච්චු	හේන	0	2	1	10
139	කිරිවත්දෙලවත්ත	එම	වත්ත	1	2	2	30
140	බවහැලෙහේන	පී. මල්කයිදෙ සහ තවත්	හේන	87	2	12	10
143	කහවගහහේන වත්ත	බී. මල්කයිදෙ සහ තවත්	වත්ත	1	2	37	50
143½	කහවගහවත්ත සහ වතු	බී. සාමෙල්කයිදෙ සහ තවත්	එම	14	1	0	60
144	සිත්දෙවත්ත සහ වතු	ඩබ්ලිව්. අප්පුහාමිදෙ සහ තවත්	එම	5	1	9	40
145	කුරුදුගහහේන ගොඩැල්ල	අල්ලියකයිදෙ සහ තවත්	ගොඩැල්ල	1	0	12	10
146	කෝවිටිගොඩ	ආදර සහ තවත්	එම	0	1	27	10
147	එම	කීරිගහ සහ තවත්	එම	7	1	6	10
147½	මහකුඹුර සහ කුඹුර	ආම්. අල්ලියඅප්පු සහ තවත්	කුඹුර	79	0	0	60
148	කෝවිටිගොඩ	ඩබ්ලිව්. කයිදෙ සහ තවත්	ගොඩැල්ල	0	1	22	10
149	එම	ඩී. ගැබ්ලෙල් අප්පුහාමි සහ තවත්	වත්ත	3	2	33	50
150	එම	තම—හාකන්දල.					
150½	හැලකිවි බිට්ට	ඩී. ගැබ්ලෙල් අප්පුහාමි සහ තවත්	එම	1	2	26	50
		දකිගෙල්කයිදෙ සහ තවත්	බිට්ට	2	1	15	15
		තම—කැන්දන්ගොඩුව.					
151	අම්ගහවත්ත	ඒ. රංකීර්ණ සහ තවත්	වත්ත	1	1	35	50
151½	කුරුදුගේ වත්ත සහ වතු	කේ. කීරිගහසා සහ තවත්	එම	12	2	23	60
152	මැද්දෙගොඩෙබිට්ට	එම	බිට්ට	3	2	14	20
152½	මීගස්වල සහ කුඹුර	ඒ. රංකීර්ණ	කුඹුර	55	2	0	65
153	කොහිලවත්ත	ආම්. කීරිලමසා	හේන	4	2	4	10
153½	මහලුරවත්ත සහ වතු	එම්. මුමරිය සහ තවත්	වත්ත	34	0	14	50
154	මැදපිපියෙ බිට්ට	ඩබ්ලිව්. අප්පුහාමි සහ තවත්	බිට්ට	2	3	2	10
155	ලියනාවාලියද්ද සහ කුඹුර	එම	කුඹුර	8	0	21	60
156	බෝගහහේන	එම	හේන	8	1	28	10
157	විලකුඹුර සහ කුඹුර	එම	කුඹුර	5	3	32	60
158	විලගොඩැල්ල	එම	වත්ත	0	1	33	10
159	බෝගහවත්ත	එම	එම	1	2	28	50
160	බෝගහහේන	එම	එම	1	3	12	25
161	රදගේ වත්ත සහ වතු	ආර්. පුත්ච්චේනග සහ තවත්	එම	17	0	0	50
162	දිග්දෙකිය සහ කුඹුර	රත්නාමි සහ තවත්	දෙකිය	2	3	34	40
163	දිග්දෙකිය	එම	එම	0	0	11	40
164	වට්ටිබිට්ට ගමරුල්ලාගේ හේන	ඩබ්ලිව්. කීරිඑකසා සහ තවත්	හේන	0	1	24	10
165	නින්දමත්තියෙහේන	ඩබ්ලිව්. අප්පුහාමි සහ තවත්	එම	9	0	20	10
166	කරුඳුගොම්මෙහේන වත්ත	ඩබ්ලිව්. පිංගිරිඅප්පු සහ තවත්	වත්ත	1	3	31	50
167	දෙකියලහ හේන	ඩබ්ලිව්. අප්පුහාමි සහ තවත්	හේන	2	1	27	10
168	හේනදිරගමගේ දෙකිය	එම	දෙකිය	6	1	32	20
169	වට්ටිබිට්ට ගමරුල්ලාගේ හේන	ඩබ්ලිව්. කීරිඑකසා සහ තවත්	හේන	0	0	4	10
170	එම	එම	එම	0	1	21	10
171	එම	එම	එම	10	3	18	10

මේ ඉඩම් සම්බන්ධව වැඩිදුර කාරණා මිනිස්පොරුදෙපාර්තමේන්තුවේ ප්‍රධානතුමාගෙන්ද, කොන්දේසි ගැන කාරණා සබරගමු පලාතේ ඒජන්තාධිකාරීන්ගෙන් දැනගත්ව පුළුවන.

ගරුකර ආණ්ඩුකාර උතුමානන්වහන්සේගේ ආඥාවලස,  
 ජේ. ජේ. කෝර්බර්න්,  
 මහසෙනෙහිපාලි වෙනුවට.



### SALES OF ARRACK, TOLL, AND OTHER RENTS.

**N**OTICE is hereby given that on Thursday, June 27, 1901, at 3 P.M., will be put up for re-sale at the Kandy Kachcheri, at the risk of the original purchasers the Arrack Rent of the Central Province from July 1, 1901, to December 31, 1902, if the original purchasers have not before that date paid up the instalment due for May, 1901.

The purchaser at the re-sale will be required to deposit an amount equal to one month's purchase of the rent on the day of sale.

Further conditions will be read and explained on the day of sale.

Kandy Kachcheri,  
June 10, 1901.

R. FESTING,  
for Government Agent.

මාමදියාවේ අරක්කු රේන්දයට, වම් 1901 ක්වු මැසි මාසේට වාරගණනේ ගෙවියයුතු මුදල, වම් 1901 ක්වු ජුනි මස 27 වෙනි දිනට මත්තෙන් ගෙවන්ට නොසෙදුනේවිනම්, නැවත විකිනීමේ වෙන්ට යෙදෙන්නාවූ යම් අලාභයකට ප්‍රථම ගැණුම්කාරයෝ උග ක්මට යටත්කර වම් 1901 ක්වු ජුලි මස 1 වෙනි දින පටන් වම් 1902 ක්වු දෙසැම්බර් මස 31 වෙනි දින දක්වා එම රේන්දය, ඉහතකි ජුනි මස 27 වෙනි බ්‍රහස්පතින්ද පස්වරු තුනට මහනුවර කවිචේරියේදී ප්‍රසිධ වෙන්දේසියේ විකුනන්ට යෙදෙන වග මෙසින් දැනුම්දෙමි.

නැවත විකිනීමේදී රේන්දය මුදලට ගන්ට යෙදෙන අග විසින් එසේ ගන්ට යෙදෙන ගණනෙන් එක මාසේකට වැටහෙන ගනනක් එම ගැනුම්කාරයා විසින් විකුණු දවසේදී මුදලෙන් බැඳ තබන්ට ඕනෑය.

වැඩිදුර කොන්දේසි විකුණන දවසේදී කියවා තේරුම්කර දෙනුලැබේ.

ආර්. පැස්පින්,  
ආණ්ඩුවේ ඒජන්ත ජනරාල්ගේ වෙනුවට.  
වම් 1901 ක්වු ජුනි මස 11 වෙනි දින  
මහනුවර කවිචේරියේදීය.

**N**OTICE is hereby given that on Friday, June 28, 1901, at 1 P.M., will be put up for re-sale at the Kandy Kachcheri, at the risk of the original purchasers, the under-mentioned Toll Rents of the Central Province from July 1 to December 31, 1901, the original purchasers of which may have failed on or before that date to pay the instalment for the month of May, 1901.

The purchasers at the re-sale will be required to deposit one month's purchase amount on the day of sale.

Further conditions will be read and explained on the day of sale.

*Description of Rents.*

1. Gampola bridge toll.
2. Pupuressa road toll.
3. Aluwihare and Weragama road tolls.
4. Nalanda bridge toll.
5. Teldeniya bridge and Kingalla road toll.
6. Pannaloya bridge toll.
7. Balakaduwa road toll.
8. Gampola and Kadugannawa road tolls.
9. Gondennawa toll.
10. Bambarakelle Kodigaha toll.
11. Waragantota toll.
12. Ramboda and Tawalantenna.
13. Bowwagama bridge.
14. Peradeniya bridge and Iriyagama road toll.
15. Dambulla and Galewela.
16. Kaluda-ela Perabahuntenna.
17. Katugastota.
18. Ampitiya and Gurudeniya.

Kandy Kachcheri,  
June 11, 1901.

R. FESTING,  
for Government Agent.

මෙහි පහත සඳහන්වන මාමදියාවේ නොවූ පල පාලම් රේන්දවලට, වම් 1901 ක්වු මැසි මාසේට වාරගණනේ ගෙවියයුතු මුදල වම් 1901 ක්වු ජුනි මස 28 වෙනි දිනදී නොසොත් ජට මත්තෙන් ප්‍රථම ගැණුම්කාරයෝ විසින් ගෙවන්ට නොසෙදුනේවිනම්, නැවත විකිනීමෙන් වෙන්ට යෙදෙන්නාවූ යම් අලාභයකට මවුන් වගක්මට යටත්කර, වම් 1901 ක්වු ජුලි මස 1 වෙනි දින පටන් දෙසැම්බර් මස 31 වෙනි දින දක්වා ඒවායේ රේන්ද, ඉහතකි ජුනි මස 28 වෙනි සිකුරුදු පස්වරු 1ට මහනුවර කවිචේරියේදී නැවත විකුනන්ට යෙදෙන වග මෙසින් දැනුම්දෙමි.

නැවත විකිනීමේදී ඉල්ලාගන්නා අයවචන් විසින් එසේ ඉල්ලාගන්නාලද ගණනෙන් එක මාසේක මුදල විකුණු දවසේදී මුදලෙන් බැඳ තබන්ට ඕනෑය.

වැඩිදුර කොන්දේසි විකුණන දවසේදී කියවා තේරුම්කර දෙනුලැබේ.

- විකිනීමට නිබේන රේන්ද නම්:**
1. ගම්පල පාලම් රේන්දය.
  2. පුපුරුස්සේ පාරේ රේන්දය.
  3. අඵච්භාරේ සහ චේරගම පාරේ රේන්දය.
  4. නාලන්දේ පාලම් රේන්දය.
  5. තෙල්දෙහියේ පාලම් සහ කෙත්ගල්ලේ පාරේ රේන්දය.
  6. පන්තල්මසේ පාලම් රේන්දය.
  7. බලකඩුවේ පාරේ රේන්දය.
  8. ගම්පල සහ කඩුනන්තාවේ පාරේ රේන්දය
  9. ගොන්දෙන්නාවේ රේන්දය.
  10. බඹරකැලේ කොච්චග රේන්දය.
  11. චේරගන්නාවේ රේන්දය.
  12. රංඛඩ සහ තවලන්තැන්නේ රේන්දය.
  13. බච්චාගම පාලම් රේන්දය.
  14. පේරදෙහියේ පාලම් සහ ඊරියගම පාරේ රේන්දය.
  15. දඹුල්ල සහ ගල්වෙල.
  16. කඵදඇල පෙරබහුතැන්න.
  17. කවුගස්තොට.
  18. අම්පිටිය සහ ගුරුදෙහියේ රේන්දය.

ආර්. පැස්පින්,  
ආණ්ඩුවේ ඒජන්ත ජනරාල්ගේ වෙනුවට.  
වම් 1901 ක්වු ජුනි මස 11 වෙනි දින  
මහනුවර කවිචේරියේදීය.

**N**OTICE is hereby given that on Wednesday, June 26, 1901, at 2 P.M., will be put up for re-sale at the Jaffna Kachcheri, at the risk of the original purchasers, for the periods mentioned below, any of the under-mentioned Rents of the Northern Province, the original purchasers of which may have failed to pay on or before that date the instalments due.

The purchasers at the re-sale should deposit one-tenth of the purchase amount on the day of sale.

- Arrack and Toddy Rents.*  
Mullaittivu, from July 1, 1901, to December 31, 1901,  
Vavuniya, do. do. 1901
- Bridge Tolls.*  
Uppar, from July 1, 1901, to December 31, 1901.
- Road Tolls.*  
Tunnalai, from July 1, 1901, to December 31, 1901.
- Ferry Tolls.*  
Pannaiturai, from July 1, 1901, to December 31, 1901.
- W. H. B. CARBERY,  
Jaffna Kachcheri, for Government Agent.  
June 6, 1901.





NOTICE is hereby given that on Thursday, June 27, 1901, at 1 P.M., the Government Agent of the Province of Sabaragamuwa will put up for re-sale at the Ratnapura Kachcheri, at the risk of the original purchasers, the under-mentioned Toll Rents of the Province of Sabaragamuwa from July 1 to December 31, 1901, the original purchasers of which may have failed on or before that date to complete the fourth instalment.

The purchasers at the re-sale should deposit one-tenth of the purchase amount on the day of sale.

Kegalla District.

Bride toll, Ruwanwella.  
Do. Maha-oya.

W. A. WEEREKOON,  
for Government Agent.

Government Agent's Office,  
Ratnapura, June 12, 1901.

මේ 1901 ක්වු ජූලි මස 1 වෙනි දින පටන් දෙසැම්බර් මස 31 වෙනි දින දක්වා වෙති පහත සඳහන් වෙත රේන්ද පළමු ගැනුම්කාරයින් විසින් අලෙවු මාසේ මාස් මුදල තෙවනට නොගෙදනොත් ඔවුන්ගේ අලාභී වෙනුවට එකී රේන්ද වම් 1901 ක්වු ජූලි මස 27 වෙනි දින මුහුණපතින්ද දවල් එකේ කතිසමට සවරමලි පලාගේ ඒජන්තරුන්තාත්සේ විසින් රත්න පුරේ කම්පවිච්චේදී නැවත විකුණන බව මෙයින් දන් වනුය.

නැවත මිකිනි මිදි ගැනුම්කාරයින් විසින් ගත් මුදලෙන් දහගෙත් කොටසක් මිකිනිම දවසේදී මෙහි තබන්නට හිතාය.

කෑගල්ල දිස්ත්‍රික්කේ.  
රුවන්වැල්ලේ පාලමරේන්දස.  
මහමිසේ පාලම රේන්දස.

බම්ලේ. ඒ. විරනෝත්,  
ඒජන්තරුන්තාත්සේ වෙනුවට.

මේ 1901 ක්වු ජූලි මස 12 වෙනි දින රත්නපුරේ කම්පවිච්චේදීය.

MISCELLANEOUS NOTICES.

THE following trees standing in the forest called Ratpaha in Pallekele, Block XII., will be sold by public auction by the Assistant Conservator of Forests, North-Western Circle, at 1 P.M. on Monday, July 15, 1901. This forest is about 16½ miles from the Kurunegala railway station, 13 miles of the distance being metalled road:—

Number of Trees.	Description of Timber.	Approximate Cubic Contents.	Average Cubic Contents per Tree.	Average Length.	Average Girth.
94	Halmilla	2,914	31	18 ft.	4 ft. 6 in. to 6 ft.
21	Do.	945	45	20 ft.	6 and over
23	Palu	644	28	15 ft.	6 and over
5	Kolong	225	45	20 ft.	6 and over
14	Milla	378	27	12 ft.	6 and over

- Of these, 28 halmilla trees have been felled and logged and will be sold separately.
- The remaining trees will be sold either in one lot or each species separately to suit bidders.
- If the highest bid of a lump sum for all the trees or for a particular species is below the estimated value the trees will be put up by the cubic foot.
- In the event of a rate per cubic foot being accepted, cubic contents will be calculated from actual measurements of the felled trees, less 10 per cent. for wastage, &c.
- The highest bid will be subject to the sanction of the Conservator of Forests.
- The purchaser will be required to pay one-fourth of the purchase money at the time of sale and the remainder within four months by monthly instalments.
- The timber should be felled and removed by December 31, 1901.
- Full particulars of the timber can be obtained on application to the Assistant Conservator of Forests, Kurunegala.

Kurunegala, June 4, 1901.

H. F. C. FYERS,  
Assistant Conservator of Forests,  
North-Western Circle.

පුල්ලේකුලේ රත්පහ කොමර් X 11෦෦ ඉක්කරයක් තිබෙන මෙහි පහත සඳහන් ගස් වසම්දිසාගේ උප කොන්සර්වැටර්වරු විසින් මේ 1901 ක්වු ජූලි මස 15 වෙනි සඳුදින පස්වරු 1 ට විකුණනු ලැබේ. මේ කැලය කුරුකුගල රේල් පොලට 16½ ක් ඈතය. මින් හැතැන්ම 13 ක් ගල්දූ පාරය.

ගස් ගනන.	ගස්වර්ගය.	කිසිකින් අඩි ගනන.	එකගසක් සාමාන්‍ය අඩි ගනන.	සාමාන්‍ය දිග.	සාමාන්‍ය වට ප්‍රමාණය.
94	හල්මල්ල	2,914	31	18	4.6 ක්ට 6ට
21	එම	945	45	20	6ට වැඩිය.
23	පළු	644	28	15	එම
5	කොලොන්	225	45	20	එම
14	මිල්ල	378	27	12	එම

- මෙයින් හල්මල්ල ගස් 28 ක් කපාලා කුට්ටිකර තිබේ. මෙවා වෙනම විකුණනු ලැබේ.
- ඉකුරු ගස් ඉල්ලුම්කාරයින්ගේ පහසුවේ හැරියට සියල්ල එකවරට හෝ එක එක ජාතිය වෙනම විකුණනු ලැබේ.

4. සියලුම ගස්වලට හෝ එක වර්ගයට කරනලද වැහි ඉල්ලීම තක්සේරු වටිනාකමට අඩුවූහිනම් කිවිහික් අතිශය හනනේ විකුණනු ලැබේ.
5. කිවිහික් අතිශයට හම් හනනක් බාරගත්ව වූහිනම් ගස් එළුවාසිත් පසු දසයෙන් පංගුවක් අඩුකර ගස් මහිනු ලැබේ.
6. වැහි ඉල්ලීම බාරගත්තේ කොන්සර්වටර් උත්කාන්තයෙන් කැමැත්ත ඇතුවක.
7. ගැනුම්කාරයා විකුණීමේ වේලාවේදී මුළු වටිනාකමෙන් හතරෙන් පංගුවක් ගෙවත්ව මිනුය. ඉතුරු මුදල හතර මාසයක් ඇතුලතදී මසින් මස ගෙවත්ව මිනුය.
8. එම් 1901 ක්වූ දෙසැම්බර මස 30 වෙනි දිනට මත්තෙන් කපා ඇදගත්ව මිනුය.
9. ගස් ගැන සියලු තොරතුරු කුරුණෑගල කැලැළුප්පත්තලයේ තක්සේරුගෙන් දැනගත්ව පුළුවන.

එම් 1901 ක්වූ ජූනි මස 4 වෙනි දින දින කුරුණෑගලදීය.

එම්. ඇප්. ජී. ෆයර්ස්,  
උප කොන්සර්වටර්තුරු මහත.

**WHEREAS** cattle disease exists in Otarapalata of Pitigal korale southern division in the District of Chilaw, North-Western Province, it is hereby declared that the said Otarapalata—bounded on the north by Koshena-Liherayagama road, on the east by the Compass-para road, on the south by Maha-oya, and on the west by the old Toppu road—is an infected area in terms of the 3rd clause of the Ordinance No. 9 of 1891.

This declaration is to take effect from this date.  
Chilaw Kachcheri, J. G. FRASER,  
June 4, 1901. Assistant Government Agent.

**A** REWARD of Rs 50 will be paid by the Government Agent, North-Central Province, to the person who furnishes satisfactory proof of his having destroyed, on or before 15th July next, a dangerous elephant which is roving in the Kenda korale of Hurulu palata, in the North-Central Province, and is a source of danger to the villagers.

L. W. C. SCHRADER,  
for Government Agent.  
Anuradhapura Kachcheri,  
June 5, 1901.

**Statement of the Sale of Salt in each Province during March, 1901, showing separately the Sale for consumption in the Province; for removal to Released Districts, &c.; and for Export from the Island.**

	North-Western Province.		Southern Province.		Northern Province.		Eastern Province.		Total.	
	Cwt.	lb.	Cwt.	lb.	Cwt.	lb.	Cwt.	lb.	Cwt.	lb.
Balance on March 1, 1901	211,063	0	7,769	0	114,320	0	65,515	56	418,667	56
Since received	12,562	0	6,083	0	—	—	1,655	56	20,300	56
Surplus	27	0	—	—	—	—	—	—	27	0
	243,652	0	13,852	0	114,320	0	67,171	0	438,995	0
Issued for consumption in the Province	9,662	0	5,745	0	16,092	0	3,052	56	34,551	56
Do. removal to released Districts, &c.	22,583	0	933	0	—	—	2,251	0	25,767	0
Do. for export from the Island	—	—	—	—	—	—	—	—	—	—
On account wastages	37	0	80	0	54	0	11	8	182	8
<b>Total</b>	<b>32,282</b>	<b>0</b>	<b>6,758</b>	<b>0</b>	<b>16,146</b>	<b>0</b>	<b>5,314</b>	<b>64</b>	<b>60,500</b>	<b>64</b>
Balance on March 31, 1901	211,370	0	7,094	0	98,174	0	61,856	48	378,494	48

NOTE.—This statement represents the quantity of Salt in the various Stores, exclusive of the unweighed Salt in the North-Western and Southern Provinces (estimated at cwt. 175,469 6½), which has not yet been removed to Store:—

North-Western Province	...	...	...	165,034	90½
Southern Province	...	...	...	10,434	28
				<b>175,469</b>	<b>6½</b>

Audit Office,  
Colombo, June 11, 1901.

FRAS. R. ELLIS,  
Acting Controller of Revenue.

**S**PECIFICATION showing the allotments of land to be benefited by improving the sluice at **Wahacotte Tank**; the names, so far as they can be ascertained, of the properties of such allotments; and the amounts due upon each allotment.

Amount in respect of which the allotments are liable, Rs. 336, to be recovered in three annual instalments.

No.	Name of Allotment or Field.	Name of Proprietor.	Extent.			Annual Instalments.
			A.	R.	P.	
1	Weboda	Diyaturagedera Mudalihami	0	3	0	1 55
2	Do.	Samarakongedera Kiri Menika	0	3	0	1 55
3	Do.	Kohobagahagedera Isbel	0	3	0	1 55
4	Do.	Mathgomuwegedera Marick Appu	1	2	32	3 51
5	Do.	Kohobagahagedera Agidahami	1	1	0	2 59
6	Do.	Kohobagahagedera Paskuwal Appu	0	1	0	0 52
7	Do.	Kohobagahagedera Kalu Menika	1	0	0	2 7
8	Do.	Kohobagahagedera Loku Pedru Appu	0	1	0	0 52

No.	Name of Allotment or Field.	Name of Proprietor.	Extent.			Annual
			A.	R.	P.	Instalments.
						Rs. c.
9	Weboda	Bowattegedera Justinahami	0	1	0	0 52
10	Do.	Asgiriyagedara Paulu Appu	0	3	32	1 97
11	Do.	Undiyagedara Appu Ranhami	0	1	24	0 83
12	Do.	Bowattegedera Martanu	0	3	0	1 55
13	Do.	Asgiriya Colombagedara Paulu Appu	0	0	32	0 41
14	Do.	Dullewegedara Migel Mendis	0	3	0	1 55
15	Do.	Pitiyagedara Siman Appu	1	1	0	2 59
16	Siyambalagahawela	Samarakongedara Siman Appu	0	2	0	1 4
17	Do.	Samarakongedara Peduru Appu	2	0	32	4 54
18	Do.	Colombagedara Kirimenika	0	2	0	1 4
19	Do.	Samarakongedara Santi Appu	1	3	16	3 86
20	Do.	Colombagedara Juwan Appu, Vel-vidane	2	0	0	4 14
21	Do.	Tumpanegedara Paulu Annavirala	2	0	32	4 54
22	Do.	Bowattegedera Paulu Appu, Appu Arachchi	0	3	32	1 97
23	Do.	Bowattegedera Bastian Appu, Juan Appu, Marihami	0	1	24	0 83
24	Do.	Colombagedera Santiago Appu	0	3	24	1 87
25	Do.	Colombagedera Christoppu	0	3	0	1 55
26	Do.	Colombagedera Agostinahami	0	3	24	1 87
27	Do.	Colombagedera Gabriel Appu	0	1	16	0 72
28	Do.	Pitiyegedera Migel Appu	0	3	16	1 80
29	Do.	Pitiyegedera Rotawewe Peduru Appu	0	2	0	1 4
30	Do.	Pitiyegedera Appuhami	2	1	0	4 65
31	Do.	Dullewegedera Anthony Appu	0	1	8	0 62
32	Do.	Dullewegedera Sanchi Appu	0	3	0	1 55
33	Do.	Bodriga, Tank Inspector	0	2	0	1 4
34	Do.	Medagedera Jeronis Appu	1	0	0	2 6
35	Do.	Dr. Asiriwatham	0	1	0	0 52
36	Do.	Medagedera Banda	0	1	8	0 62
37	Do.	Lenawela Ukku Banda, late Arachchi	0	2	0	1 4
38	Do.	Ihalagedera Mudiyanse	0	2	0	1 4
39	Do.	Samarakongedera Marihami	0	2	0	1 4
40	Do.	Samarakongedera Anthony Appu	0	2	0	1 4
41	Do.	Eswedagedera Kiri Menika	0	3	0	1 55
42	Do.	Eswedagedera Keerala Bandirala	0	3	8	1 66
43	Do.	Colombagedera Anthony Muppu	0	3	0	1 55
44	Do.	Tumpanegedera Nikulas Perera	1	0	0	2 6
45	Do.	Tumpanegedera Juan and Keerala	0	1	0	0 52
46	Do.	Bowattegedera Santi Appu	0	2	0	1 4
47	Do.	Colombagedera Paulu Appu, Anthony	0	1	16	0 71
48	Do.	Tumpanegedera Marihami	0	2	0	1 4
49	Do.	Pitiyegedera Agostinahami	1	2	0	3 10
50	Do.	Pitiyegedera Siman and Grigoris	0	2	0	1 4
51	Do.	Colombagedera Paulu Appu and others	0	0	32	0 42
			40	2	8	84 0

Matale Kacheheri,  
May 30, 1901.

R. A. G. FESTING,  
Assistant Government Agent.

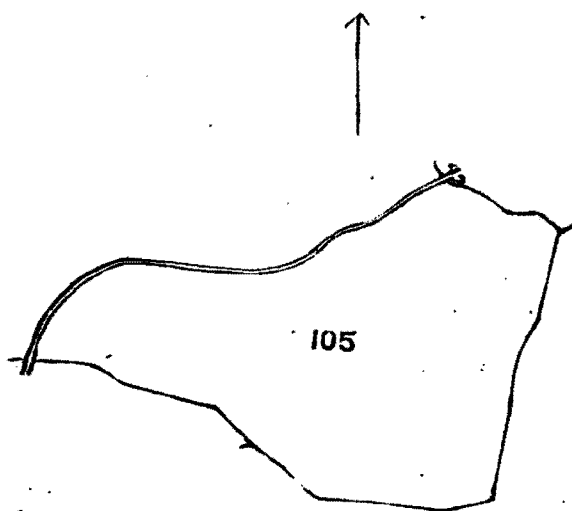
## NOTICES UNDER THE WASTE LANDS ORDINANCES.

Order under Section 4, Sub-section (1), of "The Waste Lands Ordinances, 1897, 1899, and 1900,"  
admitting Land to be Private Property.

In the matter of the land commonly called or known as Nawalahena, situate in the village of Ginnaliya in the Morowak korale of the Matara District, in the Southern Province, and of "The Waste Lands Ordinances, 1897, 1899, and 1900."

**W**HEREAS in pursuance of section 1 of the said Ordinances it was duly notified on the Third day of November, One thousand Eight hundred and Ninety-nine, that if no claim to the land commonly called or known as Nawalahena, situate in the village of Ginnaliya in the Morowak korale of the Matara District, in the Southern Province, containing in extent 15 acres 1 rood and 15 perches, and shown as lot 105 in sheet O  $\frac{10}{54, 62}$ , and in the annexed certified tracing therefrom, was made to the Special Officer appointed under section 28 of Ordinance No. 1 of 1897 within the period of three months from the date specified in such notice, such land would be deemed the property of the Crown and dealt with on account of the Crown :

And whereas Floris de Silva Abeyawardena of Urubokka, Madurapperumage Wattuhami, and Saddasigamage Andirishami, both of Ginnaliya, made claim thereto, and I, John Penry Lewis, Special Officer appointed



Lot 105 called Nawalahena, in extent 15A. 1R. 15P., situated in Ginnaliya in Udugaha pattu of Morowak korale.

Sheet O  $\frac{10}{54, 62}$

Surveyor-General's Office,  
Colombo, August 2, 1899.

S. J. C. MORE,  
for Surveyor-General.

under section 28 of Ordinance No. 1 of 1897, made due inquiry into such claim ; I, with the consent of His Excellency the Governor, do hereby admit the claim of the said claimants to the said land as more fully described herein below, under section 4, sub-section (1), of the said Ordinances.

### *Description of Land referred to.*

The land commonly called or known as Nawalahena, situate in the village of Ginnaliya in the Matara-Morowak korale, in the Southern Province, containing in extent 15 acres 1 rood 15 perches, shown as lot 105 in F. S. O.  $\frac{10}{54, 62}$ , and in the annexed certified tracing therefrom, and bounded as follows : on the north by Dodangahakumburuyaya (lot 101) belonging to D. F. de Silva Abewardena and others, Pillekumbura (lot 96) belonging to Madarapperumage Wattuhami and others ; on the east by Polgastennawatuyaya (lot 92) belonging to Kandilpanage Mudaris and others, Hediwattahena (lot 82) belonging to Crown ; on the south by Balatennahena (lot 82) belonging to Crown, Talagahahena (lot 82) belonging to Crown, Doloskuruniye-egodahakumbura (lot 110) belonging to D. F. de Silva Abewardena, Mahakumburawatuyaya (lot 104) belonging to Wijesinkankanange Don Charles and others ; on the west by Walawagura (lot 102) belonging to D. F. de Silva Abewardena and others.

Matara, April 29, 1901.

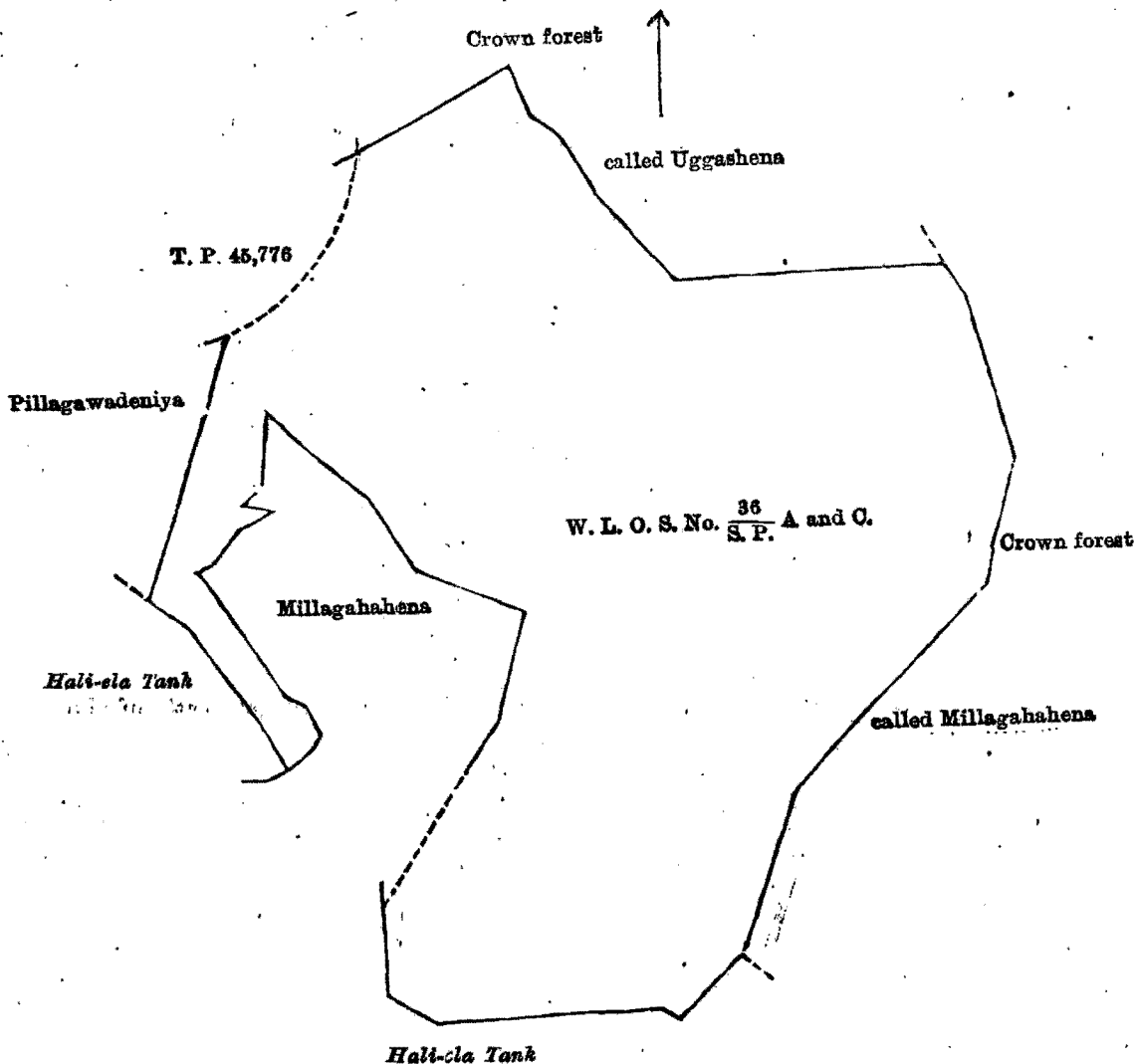
J. P. LEWIS,  
Special Officer.

Order under Section 4, Sub-section (1), of "The Waste Lands Ordinances, 1897, 1899, and 1900,"  
 declaring the Land to be Crown Property.

In the matter of the land commonly called or known as Millagahahena, situate in the village of Ranchagoda in the Kandaboda pattu of the Matara District, in the Southern Province, and of "The Waste Lands Ordinances, 1897, 1899, and 1900."

WHEREAS in pursuance of section 1 of the said Ordinances it was duly notified on the Twenty-eighth day of July, One thousand Eight hundred and Ninty-nine, that if no claim to the land commonly called or known as Millagahahena, situate in the village of Ranchagoda in the Kandaboda pattu of the Matara District, in the Southern Province, containing in extent 16 acres 1 rood and 34 perches, and shown as lots A and C in W. L. O. S. No. 36, and in the annexed certified tracing therefrom, was made to the Special Officer appointed under section 28 of Ordinance No. 1 of 1897 within the period of three months from the date specified in such notice, such land would be deemed the property of the Crown and dealt with on account of the Crown :

And whereas Don Hendrick Sepala Dahanayaka of Sapugoda made claim thereto, and whereas the said claimant has withdrawn his claim to the said land, I, John Penry Lewis, Special Officer appointed under section 28 of Ordinance No. 1 of 1897, under and by virtue of the powers vested in me in that behalf by



Situation : Haliela village in Kandaboda pattu.

Lot.	Name of Land.	Extent.
		A. R. P.
A ...	Millagahahena ...	15 3 29
C ...	Do. ...	0 2 5

Surveyor-General's Office,  
 Colombo, February 6, 1901.

P. D. WARREN,  
 for Surveyor-General.

section 4 of the said Ordinance No. 1 of 1899, do hereby on this 29th day of April, 1901, order and declare under section 4, sub-section (1), of the said Ordinances, that the said land, as more fully described herein below, is the property of the Crown.

*Description of Land referred to.*

The land commonly called or known as Millagahahena, situate in the village of Ranchagoda in the Matara-Kandaboda pattuwa, in the Southern Province, containing in extent 16 acres 1 rood and 34 perches, shown as lots A and C in W. L. O. S. No. 36, and in the annexed certified tracing therefrom, and bounded as follows : on the north by Uggashena belonging to Crown ; on the east by a portion of Millagahahena belonging to Crown ; on the south by the Hali-ela tank ; on the west by the Hali-ela tank, a portion of Millagahahena occupied by Don Hendrick Sepala, Pillagawadeniya claimed by Bulatge Siman and others, Uggashena belonging to Crown.

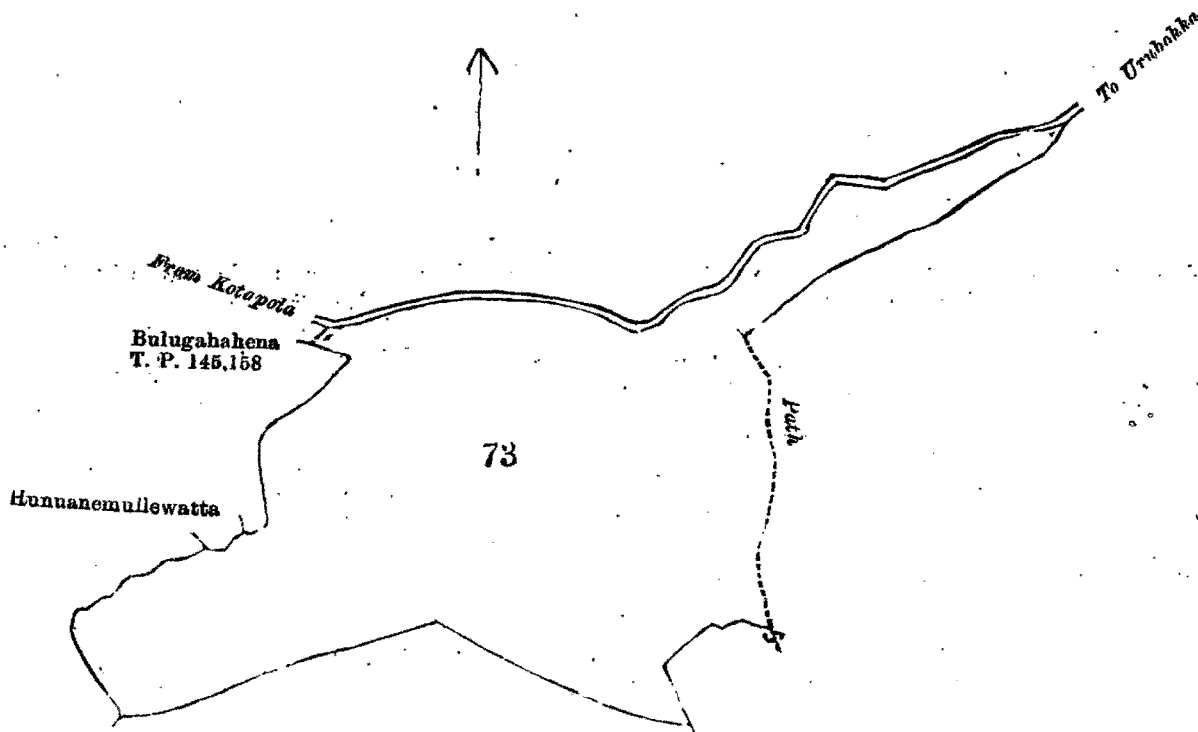
Matara, April, 29, 1901.

J. P. LEWIS,  
Special Officer.

Order under Section 2 of "The Waste Lands Ordinances, 1897, 1899, and 1900," declaring the Land to be Crown Property.

In the matter of the land commonly called and known as Uda-arambehena and Dikdenigehena, situate in the village of Beralapanatara in the Morowak korale of the Matara District, in the Southern Province, and of "The Waste Lands Ordinances, 1897, 1899, and 1900."

THE notice required by section 1 of "The Waste Lands Ordinances, 1897, 1899, and 1900," having been duly published in manner prescribed by that section in respect of the above-named land, and no claim having been made to the said land or to any interest therein within the period of three months from the date specified in the said notice, I, John Penry Lewis, Special Officer, under and by virtue of the powers vested in me in that behalf by section 2 of the said Ordinances, do hereby on this 20th day of April, 1901, order and declare that the said land, commonly called and known as Uda-arambehena and Dikdenigehena, situate in the village of Beralapanatara in the Morowak korale of the Matara District, in the Southern Province, and shown as lot 73 on sheet O  $\frac{10}{52, 60}$  of land situate in the said village, a certified copy whereof is hereunto annexed, and containing in extent 31 acres 3 roods and 15 perches, and bounded as follows : on the north by the minor road from Kotapola to Urubokka ; on the east by Delgahawattahena claimed by Arambege Babe and others, the footpath from Beralapanatara to Illuppitiya, and Uda-arambewatta belonging to Arambege Babe and others ; on the south by Ratambalehena belonging to Crown and Liyadihena belonging to Crown ; on the west by



Lot 73 called Uda-arambehena and Dikdenigehena, in extent 31A. 3R. 15P., situate in Beralapanatara village in Udngaha pattu of Morowak korale.

Surveyor-General's Office,  
Colombo, August 15, 1900.

Sheet O  $\frac{10}{52, 60}$

S. J. C. MORE,  
for Surveyor-General.

Purandeniya belonging to Nagodage Anaga and others, Hunnannemulla belonging to D. J. Wanigasekara and others, Hunnannemullewatta belonging to Nagodage Silinda and others, Hunnannemulla belonging to D. J. Wanigasekara and others, Paduwakumbura belonging to Edrisinge Adirian and others, and Bulugahahena sold by Crown to J. D. S. Abeyawardana (T. P. 145,158)—is the property of the Crown.

Matara, April 20, 1901.

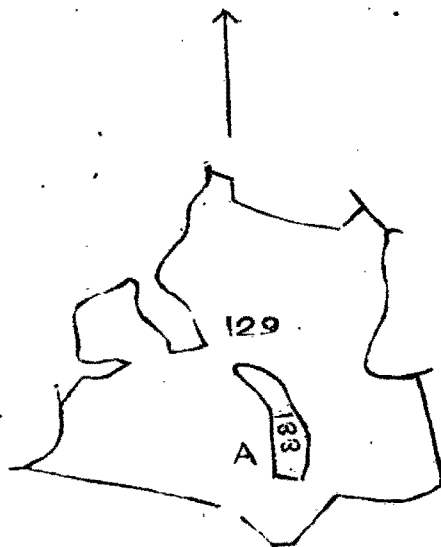
J. P. LEWIS,  
Special Officer.

**Order under Section 4, Sub-section (1), of "The Waste Lands Ordinances, 1897, 1899, and 1900,"  
declaring the Land to be Crown Property.**

In the matter of the land commonly called or known as Polgahahena, situate in the village of Ginnaliya in the Morowak korale of the Matara District, in the Southern Province, and of "The Waste Lands Ordinances, 1897, 1899, and 1900."

**W**HEREAS in pursuance of section 1 of the said Ordinances it was duly notified on the Third day of November, One thousand Eight hundred and Ninety-nine, that if no claim to the land commonly called or known as Polgahahena, situate in the village of Ginnaliya in the Morowak korale of the Matara District, in the Southern Province, containing in extent 12 acres and 10 perches, and shown as lot 129 in sheet O  $\frac{10}{53, 61}$ , and in the annexed certified tracing therefrom, was made to the Special Officer appointed under section 28 of Ordinance No. 1 of 1897 within the period of three months from the date specified in such notice, such land would be deemed the property of the Crown and dealt with on account of the Crown:

And whereas Wijehinge Adirian, Wijehinge Santuhami, and Yakgahawitage Aberan, all of Ginnaliya, made claim thereto, and whereas the said claimants have withdrawn their claim to the said land, I, John Penry Lewis, Special Officer appointed under section 28 of Ordinance No. 1 of 1897, under and by virtue



Lot 129 called Polgahahena, in extent 12A. 0R. 10P., situated in the village Ginnaliya in Udugaha pattu of Morowak korale. Lot 133 called Medadeniya, in extent 0A. 2R. 10P., is excluded.

Sheet O  $\frac{15}{53, 61}$

Surveyor-General's Office,  
Colombo, August 2, 1899.

S. J. C. MORE,  
for Surveyor-General.

of the powers vested in me in that behalf by section 4 of the said Ordinance No. 1 of 1899, do hereby on this 29th day of April, 1901, order and declare under section 4, sub-section (1), of the said Ordinances, that the said land, as more fully described herein below, is the property of the Crown.

Matara, April 29, 1901.

J. P. LEWIS,  
Special Officer.

*Description of Land referred to.*

The land commonly called or known as Polgahahena, situate in the village of Ginnaliya in the Matara-Morowak korale, in the Southern Province, containing in extent 12 acres and 10 perches, shown as lot 129 in F. S. O  $\frac{10}{53, 61}$ , and in the annexed certified tracing therefrom, and bounded as follows: on the north by

Dangahaliyadda (lot 126) belonging to Gallellage Jayan and others, Galpilledeniya (lot 128) belonging to Wijesinge Adrian and others; on the east by Polgahaheneatura (lot 118) belonging to Crown, Polgahadeniya (lot 134) belonging to Crown, Polgahaheneatura (lot 118) belonging to Crown; on the south by Polgahaheneatura (lot 118) belonging to Crown; on the west by Udahawatta (lot 13) belonging to Gallellage Siman and others, Dodangahaliyadda (lot 126) belonging to Gallellage Jayan and others.

[NOTE.—Lot 133 Medadeniya belonging to Gallellage Jayan, and containing in extent 2 roods and 10 perches, marked A in the annexed plan, within these boundaries, is excluded from this order. This extent of 2 roods and 10 perches is not included in the extent of 12 acres and 10 perches given above.]