

The Ceylon Government Gazette,

PART III.

FRIDAY, JANUARY 4, 1901.

NOTICES UNDER THE WASTE LANDS ORDINANCES.

[Notice under "The Waste Lands Ordinances, 1897, 1899, and 1900."]

TAKE notice, that unless within three months from the 28th day of December, 1900, the persons, if any, who claim any interest in the lands hereinafter mentioned or in any one or more of such lands, appear before the Special Officer appointed under section 28 of Ordinance No. 1 of 1897 at his office at Matara and make claim to the said lands or any of them or to some interest therein :

Such Special Officer, in pursuance of the powers vested in him by Ordinance No. 1 of 1897, will declare by writing under his hand that the said lands or such of them, as to which no claim has been made, are the property of the Crown.

J. P. LEWIS, Special Officer.

Description of Lands referred to.

I.

The land commonly called or known as Udamahaliyaddagoda-atmaga, Indolahena, and Titwalahena, situate in the village of Beralapanatara in the Morowak korale of the Matara District, in the Southern Province, containing in extent 56 acres and 2 roods, shown as lot 193 in sheet O-38, 46, as described in the annexed certified tracing therefrom, and bounded as follows : on the north by Kabaragalkanda belonging to Crown ; on the east by the Maindola ; on the south by the limit of Kolonna korale ; on the west by Ambalankumburawatta belonging to Talawattege Jayanhami, Udamahaliyadda belonging to Attadassa Unnanse, Paskuriniyakumbura belonging to ditto, Ambalamkumbura belonging to ditto, Indoladeniya belonging to ditto and others, and the Bulatgahahenadola.

විෂි 1900 ක්ව දෙසැම්බර් මස 28 වෙනි දින පටන් තුන්මාසයක් ඇතුළතදී මෙහි පහත දක්වන ඉඩම්වලට නොහොත් ඉන් එකකට නොහොත් වැඩිගණනකට ගම් අයිතිවාසිකමක් තිබෙන ගම් අයෙක් ඇත්නම් ඒ අග විසින් වම් 1897 නේ නොමිල 1 නේ ආඥාපණයෙන් 28 වෙනි වගන්තියේ ප්‍රකාරයට පත්කරගනු ලැබූ විශේෂ මන්ත්‍රීවරයානන්තාන්තේ මාතර කන්තොරුවේදී උන්තාන්තේගේ ඉදිරිපිටට ඇවිත් පෙන්වීමට එක් ඉඩම්වලට නොහොත් ඊට ඇති ගම් කොටසකට කිසි අයිතිවාසිකමක් පෙන්වා සිටින්නට නොගෙදුනොත්, එක් විශේෂ මන්ත්‍රීවරයානන්තාන්තේට වම් 1897 නේ නොමිල 1 නේ ආඥාපණයෙන් ලැබී තිබෙන බලයේ ප්‍රකාරයට, අයිතිවාසිකම් නොකීයාපු එක් ඉඩම් එක්කෝ එහි අයිතිවාසිකමක් ගෙණ හැරදක්වන්නට නොගෙදුන සෑම ඉඩම් රජසන්නක ඉඩම් හැටියට උන්තාන්තේගේ අත්පත ඇති ලියවිල්ලකින් උන්තාන්තේ විසින් ප්‍රකාශ කරණ බව මෙහිින් දැනගත හුණි.

ජේ. පී. ලුවිස්, විශේෂ මන්ත්‍රීවරයානන්තාන්තේගේ.

ඉඩම්වල තොරතුරු.

දකුණු පලාතට අයිති මාතර දිස්ත්‍රික්කේ මොරවක්කෝරළේ බෙරලපනාතර ගන ගම පිහිටා තිබෙන මීට අමුණාපු සහතික සිතියමේ පෙනෙන අක්කර 56 ක්ව රූ 2 ක්ව බිම්තරම ඇති සාමාන්‍යවසයෙන් උඩමහලියද්ද, ගොඩඅත්මගද ඉන්දෙලයේතද, තිත්වල යේතද කිහිප නොහොත් ඒ නම්වලින් දැනගෙන තිබෙන O-38, 46 සිතියම්පත්‍රයේ 193 න් පෙන් වන බිම්කවිටම මායිම් :- උතුරට රජසන්නක කබරගල් කන්දද; නැගෙනහිරට මාලුන් ගදලද; දකුණට කොලොන්නා කෝරළේ මායිමද; බස්නාහිරට නලුවන්තේගේ ජයන්තාමිට අයිති අම්බලම්කුඹුරේ වන්තද, අන්තදස්ස උන්තාන්තේට අයිති උඩමහලියද්ද, එම උන්තාන්තේට අයිති පස්කුරුහිස කුඹුරද, එම උන්තාන්තේට අයිති අම්බලම් කුඹුරද, එම උන් තාන්තේට පහ තවත් අගවන්නට අයිති ඉන්දෙල දෙයකද, බලුන්ගහයේතේ දෙලද.

இவ்வறிவித்தலின் தேதியாகிய 1900 ம் (நவ) - த்து மார்ச்சுமாதம் 28 ன் தேதியிலிருந்து முன்று மாதத்திற்குள்ளாக இதன் கீழ் விவரித்திருக்கும் காணிகளை அல்லது அக்காணிகளின் லெவற் றையும் குறித்து உரிததாப்பேசுவோர்கள் யாருமிருந்தால், அவர்கள் 1897 ம் (நவ) - த்து முதலாம் நொம்பர் சட்டத்தின் 28 ம பிரிவின்படி ஏற்படுத்திய குறிப்பான உத்தியோகஸ்தர் முன்பாக மாத்தூறை அவரது கந்தோரில் தெரிபட்டு மேற்படி காணிகளை அல்லது அவற்றி லெதையுங் குறித்து யாதும் உரிமை அல்லது உடந்தை காண்பியாதிருந்தால், மேற்சொல்லிய குறித்த உத் தியோகஸ்தராக தம்மில் 1897 ம் (நவ) - த்து முதலாம் இலக்கச் சட்டத்தினால் தனக்குக கொடுத்த திருக்கும தததுவததைக்கொண்டு தன் கையொப்பமிட்டு எழுத்தடிமலமாய் சொல்லப்பட்ட காணிகளுக்கு உரிததாளி வெளிப்படாவிடில் முடிக்குரிய ஆதனமென்று வெளியரங்கப்படுத டுவார்.

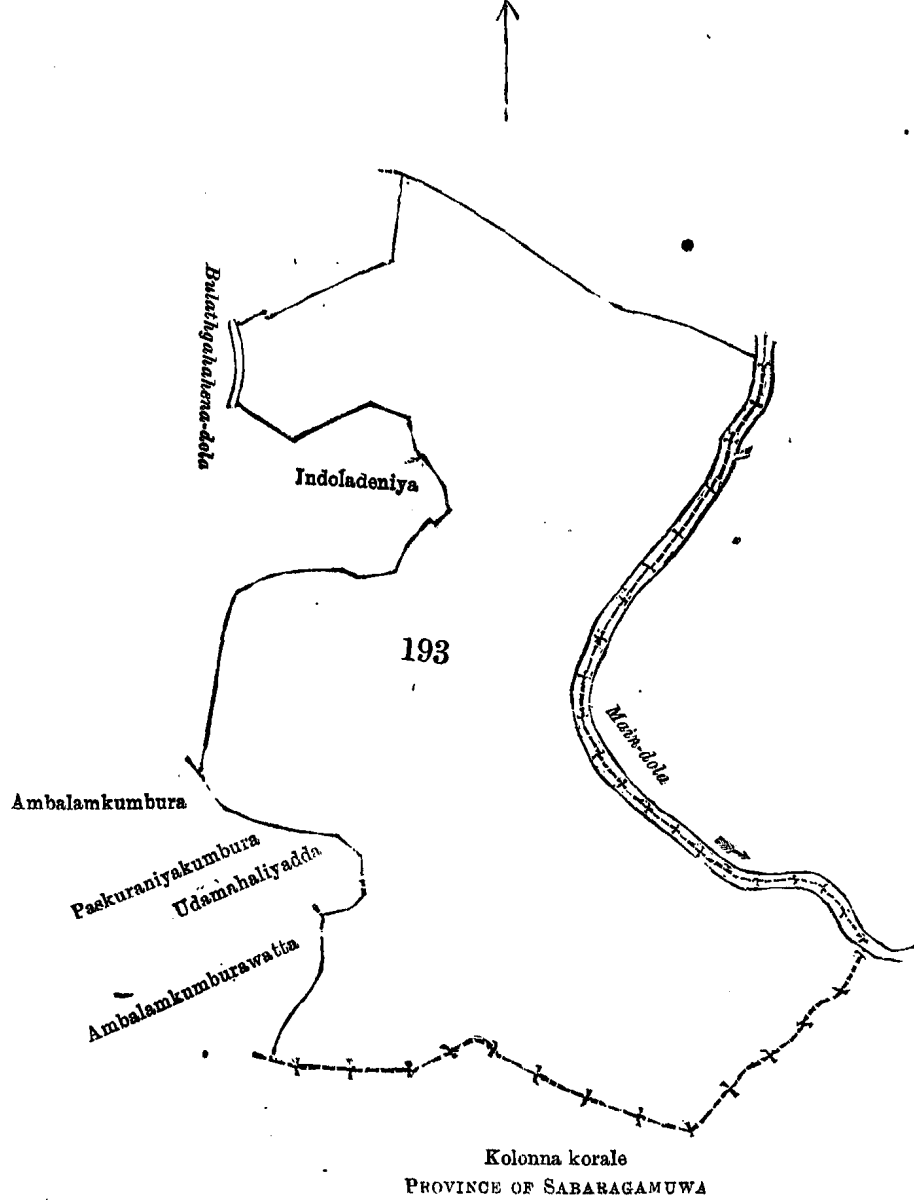
ஜே. பி. லூவிஸ், குறிப்பான உத்தியோகஸ்தர்.

## சொல்லப்பட்ட காணிகளின் விபரம்.

## I.

உதன் மாகாணத்தின் மாத்துறை டிஸ்திரிக்டில் மொறவக்கோறளையைச்சேர்ந்த வெறல பனாதற என்னும் கிராமத்திலுள்ள  $0 \frac{10}{38,46}$  அளவுக் கடதாசியில் காணப்படும் பங்கு 193 ம் பிரிவுபடி உடமகளியத்தகொடஅத்மக, இன்டொலகேன, தித்வலகேன யென்று பொதுவாய் சொல்லப்படுகிற அலலது அறியப்படுகிற இத்தோடணைத்திருக்கும் குறிக்கப்பட்ட உறுதிப்படுத்திய டாப்பில் விவரிக்கப்பட்டதும் 56 ஏக்கர் 2 றூட் விஸதாரமுள்ளது :—

எல்லை, வடக்கு-அரசாட்சிக்குள்ள கவறகல்கந்த ; கிழக்கு-மாயின்தொல ; தெற்கு-கொளொன்னுகோறளைய உடைய எல்லை ; மேற்கு-தலவத்தேகே ஜயன்காமி உடைய அம்வலம்கும்புரே வத்த, அத்ததஸ்ஸஉன்னுள்ளே உடைய உடமகளியத்த, மேற்சொல்லியவனுடைய பஸ்குறனி யேகும்புர, மேற்சொல்லியவனுடைய அம்வலம்கும்புர, மேற்சொல்லியவனும் சிலபேர்களுக்கு முடைய இன்டொலதெனிய, வுளக்கககேனதொல.



Lot 193 called Udamahaliyaddagoda-atmaga, Indolahena, &c., in extent 56A. 2R. 0P., situated in Beralapanatara village in Udugaha pattu of Morowak korale.

Sheet No.  $0 \frac{10}{38,46}$

Surveyor-General's Office,  
Colombo, July 23, 1900.

S. J. C. MORE,  
for Surveyor-General.

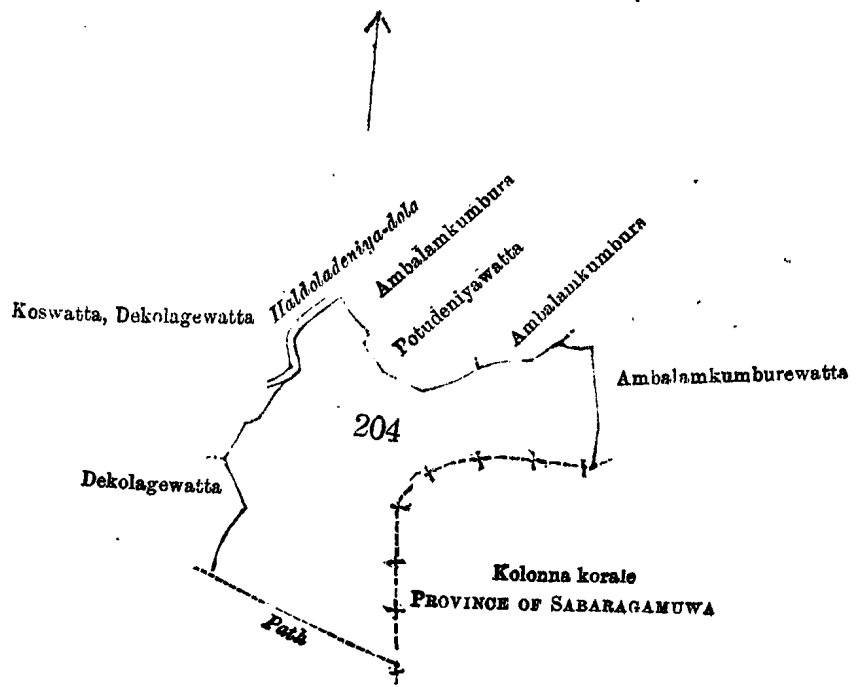
II.

The land commonly called or known as Potudeniyehena, situate in the village of Beralapanatara in the Morowak korale of the Matara District, in the Southern Province, containing in extent 10 acres 3 roods and 23 perches, shown as lot 204 in sheet O  $\frac{10}{38, 46}$ , as described in the annexed certified tracing therefrom, and bounded as follows : on the north by Ambalamkumbura belonging to Attadassa Unnanse, Potudeniyawatta belonging to Talawattage Jayanhami, Ambalamkumbura belonging to Attadassa Unnanse ; on the east by Ambalamkumburewatta belonging to Talawattage Jayanhami, the limit of Kolonna korale ; on the south by the Gansabhawa road from Beralapanatara to Dapana ; on the west by Dekolagewatta belonging to Kankanige Wattunhami and others, Koswatta and Dekolagewatta belonging to diito, and the Haldadeniyadola.

දකුණු පලාතට අයිති මාතර දිස්ත්‍රික්කේ මොරවක්කෝරලේ බෙරලපනොතර ගන ගම පිහිටා තිබෙන මීට අමුණාපු සහතික සිතියමේ පෙනෙන අක්කර 10කුත් රූ 3කුත් පර්ච් 23ක් කිමිකරම ඇති සාමාන්‍ය වසයෙන් පොතුදෙහිගේ ගේන කිසික නොහොත් ඒ නමින් දැනගෙන තිබෙන O  $\frac{10}{38, 46}$  සිතියමපත්‍රයේ 204න් පෙන්නෙන කිමිකර්මට මායිම් :- රුතුරට අක්කර 10කුත් පලාතට අයිති අම්බලම කුඹුරුද, තලවත්තේගෙ ජයනහාමිට අයිති පොතුදෙහිගේ වත්තද, අක්කර 10කුත් පලාතට අයිති අම්බලම කුඹුරුද, නැගෙනහිරට තලවත්තේගේ ජයනහාමිට අයිති අම්බලම කුඹුරු වත්තද, කොලොන්නාකෝරලේ මායිමද; දකුණට බෙරලපනොතර සිට දැපනේට ගන ගමසහාපාරද; බස්නාහිරට කන්නාහිගේ වත්තකමට සහ තවත් අසව්වත්ට අයිති දෙකොලොගේ වත්තද, එම අසව්වත්ට අයිති කොස්වත්ත සහ දෙකොලොගේ වත්තද, හල්දෙල දෙහිගේ දෙලද.

தென் மாகாணத்தின் மாததுறை டிஸ்த்ரிக்டில் மொறவக்கோறளையைச்சேர்ந்த வெறல பனுகற யென்னும் கிராமத்திலுள்ள O  $\frac{10}{38, 46}$  ம் அளவுக்கடதாசியில் காணப்படும் பங்கு 204 ம் பிரிவுபடி பொத்துதெனியேகேன யென்று பொதுவாய்ச்சொல்லப்படுகிற அல்லது அறியப்படு கிற இத்தோடணைத்திருக்கும் குறிக்கப்பட்ட உறுதிப்படுத்திய டாப்பில் விவரிக்கப்பட்டதும் 10 ஏக்கர் 3 ரூட் 23 பர்சஸ் விஸதாரமுள்ளது :-

எல்லை, வடக்கு-அத்ததஸ்ஸஉன்னுள்ளே உடைய அம்வலம்கும்புர, தலவத்தேகே ஜயன் காமீஉடைய பொத்துதெனியேவத்த, அத்ததஸ்ஸஉன்னுள்ளே உடைய அம்வலம்கும்புர ; கிழக்கு-தலவத்தேகே ஜயன்காமி உடைய அம்வலம்கும்புரேவத்த, கொலொன்னுகோறளே உடைய எல்லை, தெற்கு-வெறலபனுகறிலிருந்து தாபனேக்கு போகும் கம்பாவரோட்டும் ; மேற் கு-கன்காணிகே வத்துகாமியும் சிலபேர்களுக்கமுடைய தெகொலாகேவத்த, மேற்சொல்லியவர் களுடைய கொஸ்வத்தும் தெகலாகேவத்தும், கால்தொலதெனியதொல்.



Lot 204 called Potudeniyehena, in extent 10A. 3R. 23P., situated in Beralapanatara village in Udugaha pattu of Morowak korale.

Sheet No. O  $\frac{10}{38, 46}$

Surveyor-General's Office,  
Colombo, July 23, 1900.

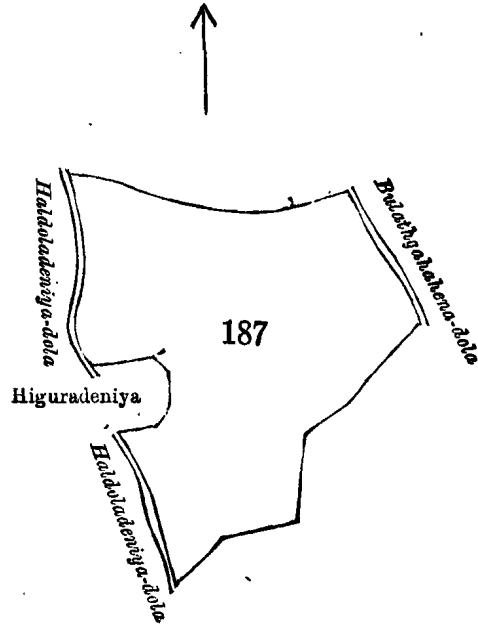
S. J. C. MORE,  
for Surveyor-General.

III.

The land commonly called or known as Hingurehena, situate in the village of Beralapanatara in the Morowak korale of the Matara District, in the Southern Province, containing in extent 14 acres, shown as lot 187 in sheet O  $\frac{10}{38, 46}$ , as described in the annexed certified tracing therefrom, and bounded as follows : on the north by Bulatgahahenamukalana belonging to Crown ; on the east by the Bulatgahahenadola ; on the south by Potudeniya belonging Talawattege Jayanhami and others ; on the west by the Haldoladeniyedola, Hinguredeniya belonging to Talawattege Jayanhami and others, and the Haldoladeniyadola.

දකුණු පළාතට අයිති මාතර දිස්ත්‍රික්කේ මොරවත්තකෝරළේ මෙරලපණහර යන ගම පිහිටා තිබෙන මීට අවකාශ සහතික සිතියමේ පෙනෙන අක්කර 14ක් බිම්කරම ඇති සාමාන්‍ය වසයෙන් හිඟරේගේන කිසින නොහොත් ඒ නමින් දැන ගෙන තිබෙන O  $\frac{10}{38, 46}$  සිතියමකින් 187න් පෙන්වන බිම්කර්පිට මායිම් :—උතුරට රජසත්තක බුලත්ගහගේගේ දූතලාකද; නැගෙනහිරට බුලත්ගහගේගේ දෙලද; දකුණට තලවත්තේගේ ජයන්තමිට සහ තවත් අඟවළුවට අයිති පොතු දෙකිඳ; බස්නාහිරට හල්දෙල දෙකිඳ දෙලද, තල්වත්තේගේ ජයන්තමිට සහ තවත් අඟවළුවට අයිති හිඟරේ දෙකිඳ, හල්දෙලදෙකිඳ දෙලද.

தென் மாகாணத்தின் மாத்துறை டிஸ்த்ரிக்டில் மொறவக்கோறளையைச்சேர்ந்த வெறளபுறை யென்னும் கிராமத்திலுள்ள O  $\frac{10}{38, 46}$  ம் அளவுக்கடதாசியில் காணப்படும் பங்கு 187 ம பிரிவுபடி இன்குரேகேன யென்று பொதுவாய்ச் சொல்லப்படுகிற அல்லது அறியப்படுகிற இத் தோடணைத்திருக்கும் குறிக்கப்பட்ட உறுதிப்படுத்திய டாப்பில் விவரிக்கப்பட்டதும் 14 ஏக்கர் விஸ்தாரமுள்ளது : வடக்கு-அரசாட்சிக்குள்ள வுலக்ககேனேமுகளான ; கிழக்கு-வுலக்ககேனேதொல ; தெற்கு-தலவத்தேகே ஜயன்காமியும் சிலபேர்களுக்குமுடைய பொத்துதெனிய ; மேற்கு-வறலதொலதெனியேதொல, தலவத்தேகே ஜயன்காமியும் சிலபேர்களுக்குமுடைய இன் குரேதெனிய, அல்தொலதெனியதொல,



Lot 187 called Higurahena, in extent 14A. OR. OP., situated in Beralapanatara village in Udugaha pattu of Morowak korale.

Sheet No. O  $\frac{10}{38, 46}$

Surveyor-General's Office,  
Colombo, July 23, 1900.

S. J. C. MORE,  
for Surveyor-General.

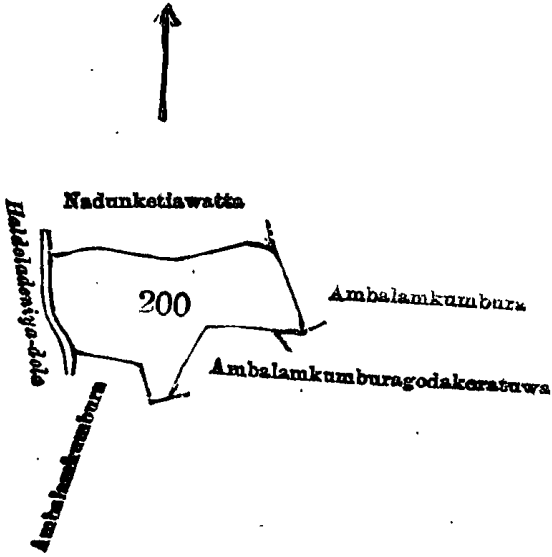
IV.

The land commonly called or known as Nedunketiahena, situate in the village of Beralapanatara in the Morowak korale of the Matara District, in the Southern Province, containing in extent 3 acres 2 roods and 25 perches, shown as lot 200 in sheet O- $\frac{10}{38, 46}$  as described in the annexed certified tracing therefrom, and bounded as follows : on the north by Nedunketiyawatta belonging to Talawattege Jayanhami ; on the east by Kapatenuma belonging to ditto ; on the south by Ambalamkumbura belonging to Attadassa Unnanse, Ambalamkumburagodakeratawa belonging to Talawattege Jayanhami, Ambalamkumbura belonging to Attadassa Unnanse ; on the west by the Haladadeniyadola.

දකුණු පලාතට අයිති මාතර දිස්ත්‍රික්කයේ මොරොක්ක කොළාතලේ බරාලපනාතරා ග්‍රාමයේ පිහිටි නිවෙහි මේ අලංකාර සහතික සිතියමේ පෙනෙන අක්කර 3 කුණ රූ 2 කුණ පර්ච්ස් 25 ක් ක්ෂේත්‍රයක් ඇති සාමාන්‍ය විසරයක් නැදුනකැප්පිලේ මෙහි කිසිවක් නොමැති වී තිබේ දැනගෙන තිබෙන O- $\frac{10}{38, 46}$  සිතියමකට 200 ක් පෙන්වන ක්ෂේත්‍රයට මෙසේ :—උතුරට කලුමුත්තේගම පස්සේදී අයිති නැදුනකැප්පිලේ මෙහිද ; නැගෙනහිරට මුල් අගට අයිති කපාතෙනුමද ; දකුණට අක්කර දසපලක්කැප්පිලේදී අයිති අම්බලකුම්බුරුද ; නැගෙනහිරට පස්සේදී අයිති අම්බලකුම්බුරු කුණුරුමොඩ මොරොක්කද ; අක්කර දසපලක්කැප්පිලේදී අයිති අම්බලකුම්බුරුද ; බස්නාහිරට හල්ලොලාදෙනියාදොලාද දෙපසද ;

මෙහි මාකාණத்தின் மாத்துறை டிஸ்த்ரிக்டில் மொறவக்கோறளையைச்சேர்ந்த வெறல பனாதற யென்னும் கிராமத்திலுள்ள O  $\frac{10}{38, 46}$  ம் அளவுக் கடதாசியில் காணப்படும் பங்கு 200 ம் பிரிவுபடி நெதுனகெட்டியகேன யென்று பொதுவாயச் சொல்லப்படுகிற அல்லது அறியப்படு கிற இத்தோடணைத்திருக்கும் குறிக்கப்பட்ட உறுதிப்படுத்திய டாப்பில் விவரிக்கப்பட்டதும் 3 ஏக்கர் 2 ரூட் 25 பர்சஸ விஸதாரமுள்ளது :—

எல்லை, வடக்கு-தலவத்தேகே ஜயன்காமிய உடைய நெடுன்கெட்டியவத்த ; கிழக்கு-மேற் சொல்லியவனுடைய சுப்பாதெனும் ; தெற்கு-அத்ததஸ்ஸஉன்னுள்ளே உடைய அம்வலம்கும் புர, தலவத்தேகே ஜயன்காமியும் சிலபேர்களுக்கும்முடைய அம்வலம்கும்புரகொடகொடுட் டெவ, அதததஸ்ஸஉன்னுள்ளே உடைய அம்வலம்கும்புர ; மேற்கு-அலதொலதெனியேதொல.



Lot 200 called Nadunketiahena, in extent 3A. 2R. 25P., situated in Beralapanatara village in Udugaha pattu of Morowak korale.

Sheet No. O  $\frac{10}{38, 46}$

Surveyor-General's Office,  
Colombo, July 23, 1900.

S. J. C. MORE,  
for Surveyor-General.