

SUPPLEMENT

TO

The Ceylon Government Gazette,

PART III.

FRIDAY, JANUARY 11, 1901.

NOTICES UNDER THE WASTE LANDS ORDINANCES.

[Notice under "The Waste Lands Ordinances, 1897, 1899, and 1900."]

TAKE notice, that unless within three months from the 28th day of December, 1900, the persons, if any, who claim any interest in the lands hereinafter mentioned or in any one or more of such lands, appear before the Special Officer appointed under section 28 of Ordinance No. 1 of 1897 at his office at Matara and make claim to the said lands or any of them or to some interest therein :

Such Special Officer, in pursuance of the powers vested in him by Ordinance No. 1 of 1897, will declare by writing under his hand that the said lands or such of them, as to which no claim has been made, are the property of the Crown.

J. P. LEWIS, Special Officer.

Description of Lands referred to.

I.

The land commonly called or known as Udamahaliyaddagoda-atmaga, Indolahena, and Titwalahena, situate in the village of Beralapanatara in the Morowak korale of the Matara District, in the Southern Province, containing in extent 56 acres and 2 roods, shown as lot 193 in sheet O 38, 46, as described in the annexed certified tracing therefrom, and bounded as follows : on the north by Kabaragalkanda belonging to Crown ; on the east by the Maindola ; on the south by the limit of Kolonna korale ; on the west by Ambalankumburawattia belonging to Talawattege Jayanhami, Udamahaliyadda belonging to Attadassa Unnanse, Paskuriniyakumbura belonging to ditto, Ambalamkumbura belonging to ditto, Indoladeniya belonging to ditto and others, and the Bulatgahahenadola.

විෂි 1900 න්ව දෙසැම්බර් මස 28 වෙනි දින පවත් තුන්මාසකට ඇතුළතදී මෙහි පහත දක්වන ඉඩම්වලට නොහොත් ඉන් එකකට නොහොත් වැඩිගණනකට යම් අයිතිවාසිකමක් තිබෙන යම් අයෙක් ඇත්නම් ඒ අත විසින් වර්ෂ 1897 තේ නොමැර 1 තේ ආඥාපණයේ 28 වෙනි වගන්තියේ ප්‍රකාරයට පත්කරුණු ලැබූ විශේෂ මන්ත්‍රීවරයානන්තාන්තේශේ මාතර කන්තෝරුවේදී උත්තාන්තේශේ ඉදිරිපිටට ඇවිත් පෙන්වීමට එක් ඉඩම්වලට නොහොත් ඊට ඇති යම් කොටසකට කිසි අයිතිවාසිකමක් පෙන්වා සිටින්නට නොගෙදුනොත්, එක් විශේෂ මන්ත්‍රීවරයානන්තාන්තේශේ වර්ෂ 1897 තේ නොමැර 1 තේ ආඥාපණයේ උරුම් තිබෙන බලයේ ප්‍රකාරයට, අයිතිවාසිකම් නොකියාපු එක් ඉඩම් එක්තෝ එසින් අයිතිවාසිකමක් ගෙණ හැරදක්වන්නට නොගෙදුන සෑම ඉඩම් රජසත්තක ඉඩම් හැටියට උත්තාන්තේශේ අත්පත ඇති ලිඛිතවලින් උත්තාන්තේ විසින් ප්‍රකාශ කරණ බව මෙහින් දැනගත යුතුයි.

ජේ. පී. ලුවිස්, විශේෂ මන්ත්‍රීවරයානන්තාන්තේශ.

ඉඩම්වල තොරතුරු.

දකුණු පලාතට අයිති මාතර දිස්ත්‍රික්කේ මොරවත්තෝරලේ බෙරලපනාතර යන ගම පිහිටා තිබෙන මීට අමුණාපු සහතික සිතියමේ පෙනෙන අත්කර 56 කුඩු 2 ක් බිම්කරම ඇති සාමාන්‍යවසයෙක් උඩමහලියද්ද, ගොඩඅත්මගද ඉන්දෙලයේතද, තිත්වල ගේතද කිසික නොහොත් ඒ නම්වලින් දැනගෙන තිබෙන O 38, 46 සිතියමිපහසේ 193 ක් පෙන් වන බිම්කවිසිට මායිම් :—උතුරට රජසත්තක කබරගල් කන්දද; නැගෙනහිරට මාලුන් ගදලද; දකුණට නොලොන්නා කෝරලේ මායිමද; බස්නාහිරට තලවත්තේගේ ජයන්තාමිට අයිති අම්බලම්කුමුරේ වත්තද, අත්තදස්ස උත්තාන්තේශේ අයිති උඩමහලියද්ද, එම උත්තාන්තේශේ අයිති පස්කුරුතිය කුමුරද, එම උත්තාන්තේශේ අයිති අම්බලම් කුමුරද, එම උත් තාන්තේශේ පහ තවත් අසව්වත්ට අයිති ඉන්දෙල දෙදියද, බුලත්ගහගේගේ දෙලද.

இவ்வறிவித்தலின் தேதியாகிய 1900 ம் ஆறு-ந்து மார்ச்சுமாதம் 28 ன் தேதியிலிருந்து மூன்று மாதத்திற்குள்ளாக இதன் கீழ் விவரித்திருக்கும் காணிகளை அல்லது அக்காணிகளி லெவற் றையும் குறித்து உரிததுப்பேசுவோர்கள் யாருமிருந்தால், அவர்கள் 1897 ம் ஆறு-ந்து முதலாம் நொம்பர் சட்டத்தின் 28 ம பிரிவின்படி ஏற்படுத்திய குறிப்பான உத்தியோகஸ்தர் முன்பாக மாத்துறை அவரது கந்தோரில் தெரிபட்டு மேற்படி காணிகளை அல்லது அவற்றி லெதையும் குறித்து யாதும் உரிமை அல்லது உடந்தை காண்பியாகிருந்தால், மேற்சொல்லிய குறித்த உத் தியோகஸ்தராக தம்மில் 1897 ம் ஆறு-ந்து முதலாம் இலக்கச் சட்டத்தினால் தனக்குக் கொடுத் திருக்கும் தத்துவத்தைக்கொண்டு தன் கையொப்பமிட்டு எழுத்தமூலமாய் சொல்லப்பட்ட காணிகளுக்கு உரிததாளி வெளிப்படாவிடில் முடிக்குரிய ஆதனமென்று வெளியாங்கப்படுத துவார்.

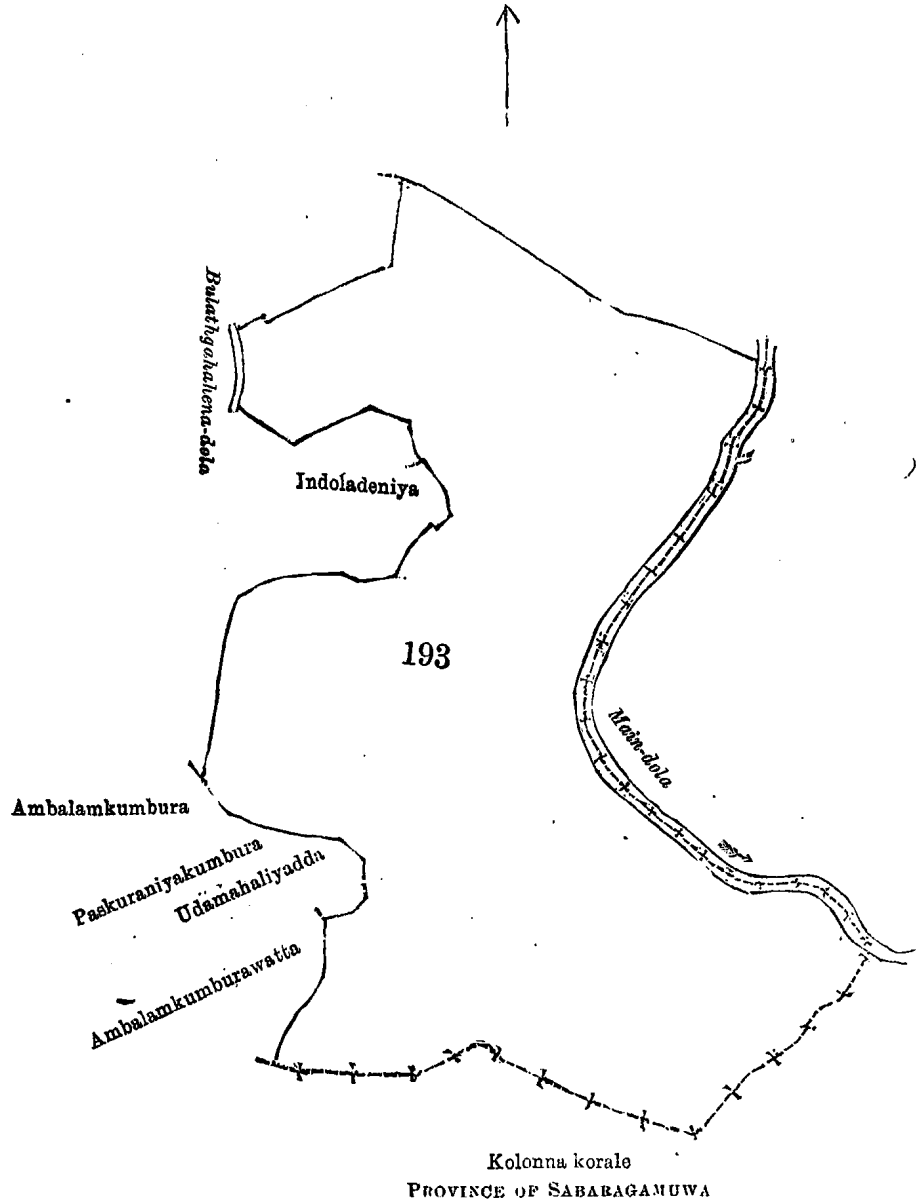
ஜே. பி. லூவிஸ், குறிப்பான உத்தியோகஸ்தர்.

சொல்லப்பட்ட காணிகளின் விபரம்.

I.

முதன் மாகாணத்தின் மாததுறை முஸ்திரிக்கில மொறவக்கோற்றையைச்சேர்ந்த வெறல பனாதற என்னும் கிராமத்திலுள்ள O $\frac{10}{38,46}$ அளவுக் கடதாசியில் காணப்படும் பங்கு 193 ம் பிரிவுபடி உடமகளியத்தகொடஅத்மக, இன்டொலகேன, தித்வலகேன யென்று பொதுவாய் சொல்லப்படுகிற அலலது அறியப்படுகிற இத்தோடணைத்திருக்கும் குறிக்கப்பட்ட உறுதிப்படுத்திய டாப்பில விவரிக்கப்பட்டதும் 56 ஏக்கர் 2 றாட் விஸ்தாரமுள்ளது :—

எல்லை, வடக்கு-அரசாட்சிக்குள்ள கவறகல்கந்த; கிழக்கு-மாயின்தொல; தெற்கு-கொளொன்னுகோற்றைஉடைய எல்லை; மேற்கு-தலவத்தேகே ஜயன்காமி உடைய அம்வலம்கும்புரே வத்த, அத்ததஸ்ஸஉன்னுள்ளே உடைய உடமகளியத்த, மேற்சொல்லியவனுடைய பஸகுறுனியேகும்புர, மேற்சொல்லியவனுடைய அம்வலம்கும்புர, மேற்சொல்லியவனும் சிலபேர்களுக்கு முடைய இன்டொலதெனிய, வுளக்ககேனதொல.



Lot 193 called Udamahaliyaddugoda-atmaga, Indolāhena, &c., in extent 56A. 2R. 0P., situated in Beralapanatara village in Udugaha pattu of Morowak korale.

Sheet No. O $\frac{10}{38,46}$

Surveyor-General's Office,
Colombo, July 23, 1900.

S. J. C. MORE,
for Surveyor-General.

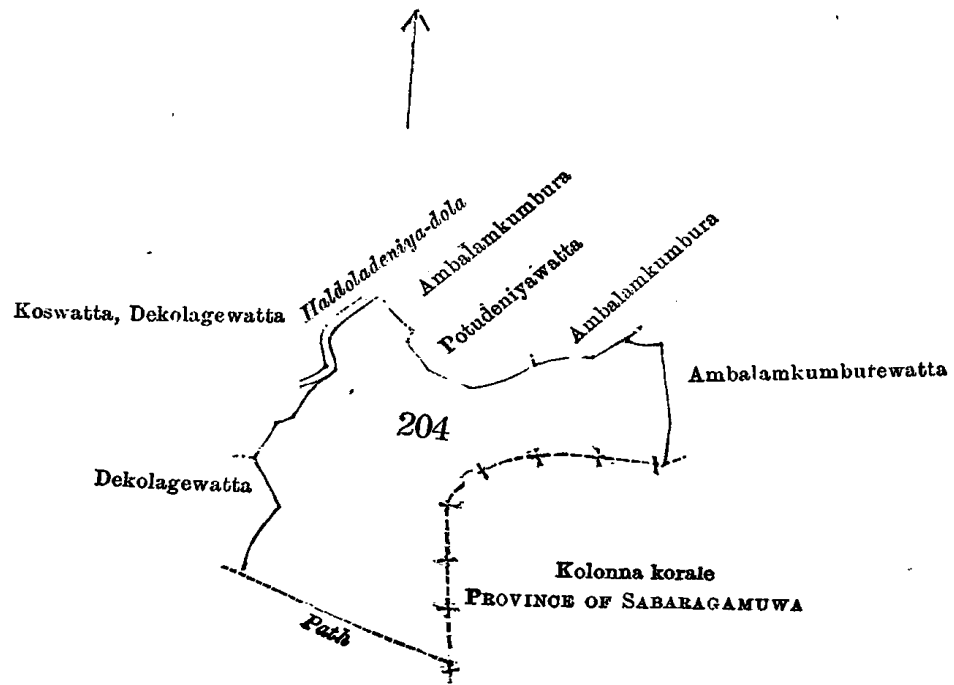
II.

The land commonly called or known as Potudeniyeheha, situate in the village of Beralapanatara in the Morowak korale of the Matara District, in the Southern Province, containing in extent 10 acres 3 roods and 23 perches, shown as lot 204 in sheet O $\frac{10}{38, 46}$, as described in the annexed certified tracing therefrom, and bounded as follows : on the north by Ambalamkumbura belonging to Attadassa Unnanse, Potudeniya-watta belonging to Talawattage Jayanhami, Ambalamkumbura belonging to Attadassa Unnanse ; on the east by Ambalamkumburewatta belonging to Talawattage Jayanhami, the limit of Kolonna korale ; on the south by the Gansabhawa road from Beralapanatara to Dapana ; on the west by Dekolage-watta belonging to Kankanige Wattuhami and others, Koswatta and Dekolage-watta belonging to diito, and the Haldola-deniya-dola.

දකුණු පලාතට අයිති මාතර දිස්ත්‍රික්කේ ටොරවත්තෝරලේ බෙරලපණකර සහ ගම පිහිටා තිබෙන මිට අලියාපු සහිත සිතියමේ පෙනෙන අක්කර 10කුත් රූඩ් 3කුත් පර්ච්ස් 23ක් බිම්තරම ඇති සාමාන්‍ය වසයෙන් පොතුදෙවිය ගේ නිසින නොහොත් ඒ නමින් දැනගෙන තිබෙන O $\frac{10}{38, 46}$ සිතියමපිටුයේ 204ක් පෙන්වන බිම්කවිටියට මායිම් :—උතුරට අක්කර 3 ප්‍රාන්තයේට අයිති අම්බලමි කුඹුරද, නලවත්තේගෙ ජයසාහාමිට අයිති පොතුදෙවියේ වත්තද, අක්කර 3 ප්‍රාන්තයේට අයිති අම්බලමි කුඹුරද; නැගෙනහිරට නලවත්තේගේ ජයසාහාමිට අයිති අම්බලමිකුඹුරේ වත්තද, කොලොන්නාකෝරලේ මායිමද; දකුණට බෙරලපණකර සිට දූපතේට සහ ගමසභාපාරද; වස්තාඉරට කන්කානිගේ වත්තාමිට සහ තවත් අවච්ඡිට අයිති දෙකොලොගේ වත්තද, එම අවච්ඡිට අයිති කොස්වත්ත සහ දෙකොලොගේ වත්තද, කල්දෙල දෙවියේ දෙලද.

තෙත් මාකාණத்தின் மாததுறை டிஸ்த்ரிக்டில் மொறவக்கோற்றையச்சேர்ந்த வெறல பனாகற யென்னும் கிராமத்திலுள்ள O $\frac{10}{38, 46}$ ம் அளவுக்கடதாசியில் காணப்படும் பங்கு 204 ம் சீரிவுபடி பொத்துதெனியேகேன யென்று பொதுவாய்ச்சொல்லப்படுகிற அல்லது அறியப்படு கிற இத்தோடணைத்திருக்கும் குறிக்கப்பட்ட உறுதிப்படுத்திய டாப்பில் விவரிக்கப்பட்டதும் 10 ஏக்கர் 3 றூட் 23 பர்சஸ் விஸதாரமுள்ளது :—

எல்லை, வடக்கு-அத்ததஸ்ஸஉன்னுள்ளே உடைய அம்வலம்கும்புரா, தலவத்தேகே ஜயன் காமியுடைய பொத்துதெனியேவத்த, அத்ததஸ்ஸஉன்னுள்ளே உடைய அம்வலம்கும்புரா ; கிழக்கு-தலவத்தேகே ஜயன்காமியு உடைய அம்வலம்கும்புரேவத்த, கொலொன்னுகோற்றை உடைய எல்லை, தெற்கு-வெறலபனாதரிளிருந்து தாபனேக்கு போகும் கம்ஸபாவரோட்டும் ; மேற் கு-கன்காணிகே வத்துகாமியும் சிலபேர்களுக்கமுடைய தெகொலாகேவத்த, மேற்சொல்லியவர் களுடைய கொஸ்வத்தும் தெகலாகேவத்தும், கால்தொலதெனியதொல.



Lot 204 called Potudeniyeheha, in extent 10A. 3R. 23P., situated in Beralapanatara village in Udugaha pattu of Morowak korale.

Sheet No. O $\frac{10}{38, 46}$

Surveyor-General's Office,
Colombo, July 23, 1900.

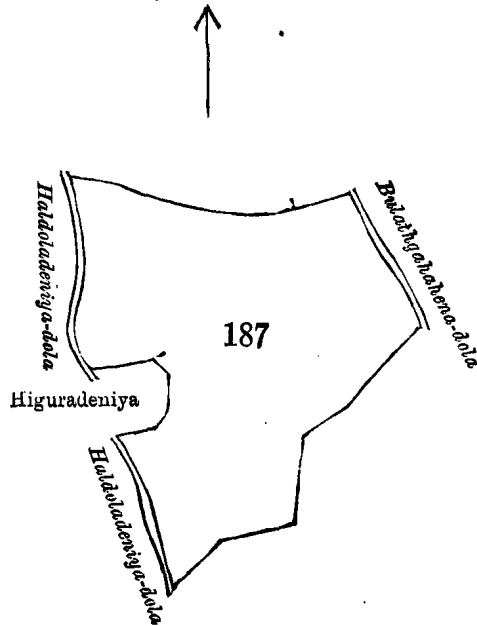
S. J. C. MORE,
for Surveyor-General.

III.

The land commonly called or known as Hingurahena, situate in the village of Beralapanatara in the Morowak korale of the Matara District, in the Southern Province, containing in extent 14 acres, shown as lot 187 in sheet O $\frac{10}{38, 46}$, as described in the annexed certified tracing therefrom, and bounded as follows : on the north by Bulatgahahenamukalana belonging to Crown ; on the east by the Bulatgahahenadola ; on the south by Potudeniya belonging Talawattege Jayanhami and others ; on the west by the Haldoladeniyadola, Hinguredeniya belonging to Talawattege Jayanhami and others, and the Haldoladeniyadola.

දකුණු පලාතට අයිති මහර දිස්ත්‍රික්කේ මොරවත්තකෝරළේ බෙරලපනතර ගහ ගම පිහිටි නිබෙන මීට අමතරව සහතික සිතියමේ පෙනෙන අක්කර 14ක් විමිතරම ඇති සාමාන්‍ය වසගෙන් හිඟරේගෙන නිසන නෙතොත් ඒ නමින් දැන ගෙන තිබෙන O $\frac{10}{38, 46}$ සිතියමපත්‍රයේ 187න් පෙන්වන විමිතරවිසට මාසිමි :- උතුරට රජසත්තක බුලත්ගහගේගේ මුනු ලාභද; නැගෙනහිරට බුලත්ගහගේගේ දෙලද; දකුණට නලවත්තේගේ ජසත්තමට සහ නවත් අසවත්තට අයිති පොතු දෙකිඳ; බස්නාහිරට හල්දෙල දෙකිඳ දෙලද, නලවත්තේගේ ජසත්තමට සහ නවත් අසවත්තට අයිති හිඟර දෙකිඳ, හල්දෙලදෙකිඳ දෙලද.

தென் மாகாணத்தின் மாத்துறை டிஸ்த்ரிக்டில் மொறவக்கோறளையச்சேர்ந்த வெறளப னுதற யென்னும் கிராமத்திலுள்ள O $\frac{10}{38, 46}$ ம் அளவுக்கடதாசியில் காணப்படும் பங்கு 187 ம பிரிவுபடி இன்குரேகேன யென்று பொதுவாய்ச் சொல்லப்படுகிற அல்லது அறியப்படுகிற இத் தோடணத்திருக்கும் சூறிக்கப்பட்ட உறுதிப்படுத்திய டாப்பில் விவரிக்கப்பட்டதும் 14 ஏக்கர் விஸ்தாரமுள்ளது ; வடக்கு-அரசாட்சிக்குள்ள வுலத்தக்கேளேமுகளான ; கிழக்கு-வுலத்தக்கே ளேதொல ; தெற்கு-தலவத்தேகே ஜயன்காமியும் சிலபேர்களுக்குமுடைய பொத்துதெனிய ; மேற்கு-ஹலதொலதெனியேதொல, தலவத்தேகே ஜயன்காமியும் சிலபேர்களுக்குமுடைய இன் குரேதெனிய, அல்தொலதெனியதொல.



Lot 187 called Hingurahena, in extent 14A. 0R. 0P., situated in Beralapanatara village in Udugaha pattu of Morowak korale.

Sheet No. O $\frac{10}{38, 46}$

Surveyor-General's Office,
Colombo, July 23, 1900.

585

S. J. C. MORE,
for Surveyor-General.

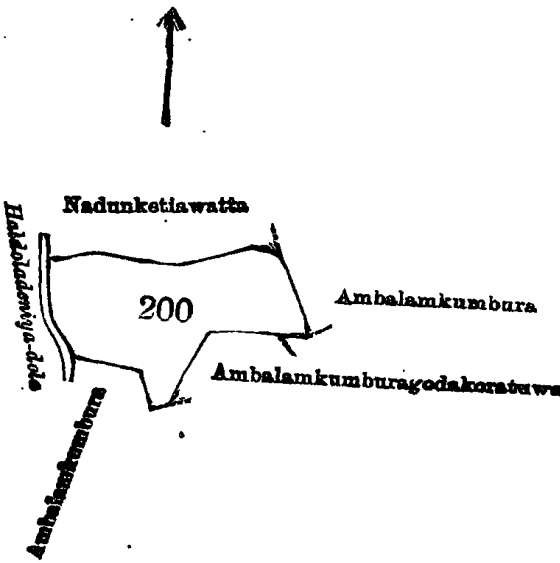
IV.

The land commonly called or known as Nadunketiahena, situate in the village of Beralapanatara in the Morowak korale of the Matara District, in the Southern Province, containing in extent 3 acres 2 roods and 25 perches, shown as lot 200 in sheet O $\frac{10}{38, 46}$ as described in the annexed certified tracing therefrom, and bounded as follows : on the north by Nadunketiyawatta belonging to Talawattege Jayanhami ; on the east by Kapatenuma belonging to ditto ; on the south by Ambalamkumbura belonging to Attadassa Unnanse, Ambalamkumburagodakoratuwa belonging to Talawattege Jayanhami, Ambalamkumbura belonging to Attadassa Unnanse ; on the west by the Haldoladeniyadola.

දකුණු පලාතට අයිති මාතර දිස්ත්‍රික්කේ මොරවත්තේරළේ බේරලපනතර කන ගම පිහිටා තිබෙන මේ අමුකපු සහිත සිතියමේ පෙනෙන අක්කර 3කින් 2කින් පමණ 25ක් ක්ෂේත්‍රය ඇති සාමාන්‍ය වසරෙන් නූදුන්කැපීමේ මගින් කිසිදු වෙනසක් එ තමන් දැනගෙන තිබෙන O $\frac{10}{38, 46}$ සිතියමෙහි 200න් පෙන්වන ක්ෂේත්‍රයට මෙහි :—උතුරට හලවත්තේරළේ පසකමට අයිති නූදුන්කැපීමේ වස්තුව; නැගෙනහිරට එම අතට අයිති කපාතැනම; දකුණට අත්ත දස්පලන්තැන්මට අයිති අම්බලම් කුඹුරුව, හල්වත්තේරළේ පසකමට අයිති අම්බලම් කුඹුරුවට වෙරළුවල, අත්ත දස්පලන්තැන්මට අයිති අම්බලම් කුඹුරුව; බස්නුවට හල්දෙලොවලට දෙලොව.

தென் மாகாணத்தின் மாத்துறை டிஸ்த்ரிக்டில் மொறவக்கோறளையச்சீசர்ந்த மொறஸ பனாதற யென்னும் கிராமத்திலுள்ள O $\frac{10}{38, 46}$ ம் அளவுக் கடதாசியில் காணப்படும் பங்கு 200 ம் பிரிவுபடி நெதுன்கெட்டியகேன யென்று பொதுவாயச் சொல்லப்படுகிற அல்லது அறியப்படு கிற மூத்தோடணைத்திருக்கும் குறிக்கப்பட்ட உறுதிப்படுத்திய டாப்பில் விவரிக்கப்பட்டதும் 3 ஏக்கர் 2 ரூட் 25 பர்சஸ விஸதாரமுள்ளது :—

எல்லை, வடக்கு-தலவத்தேகே ஜயன்காமிய உடைய நெடுன்கெட்டியவத்த; கிழக்கு-மேற் சொல்லியவனுடைய சப்பாதெனும்; தெற்கு-அத்ததஸ்ஸஉன்னுள்ளே உடைய அம்வலம்கும் புர, தலவத்தேகே ஜயன்காமியும் சிலபேர்களுக்கமுடைய அம்வலம்கும்புரகொடகொடுட டிவ, அதத்தஸ்ஸஉன்னுள்ளே உடைய அம்வலம்கும்புர; மேற்கு-அலதொலதெனியேதொல.



Lot 200 called Nadunketiahena, in extent 3A. 2R. 25P., situated in Beralapanatara village in Udugaha pattu of Morowak korale.

Sheet No. O $\frac{10}{38, 46}$

Surveyor-General's Office,
Colombó, July 23, 1900.

S. J. C. MORE,
for Surveyor-General.