

SUPPLEMENT

TO

The Ceylon Government Gazette,

PART III.

FRIDAY, JANUARY 18, 1901.

NOTICES UNDER THE WASTE LANDS ORDINANCES.

[Notice under "The Waste Lands Ordinances, 1897, 1899, and 1900."]

TAKE notice, that unless within three months from the 28th day of December, 1900, the persons, if any, who claim any interest in the lands hereinafter mentioned or in any one or more of such lands, appear before the Special Officer appointed under section 28 of Ordinance No. 1 of 1897 at his office at Matara and make claim to the said lands or any of them or to some interest therein :

Such Special Officer, in pursuance of the powers vested in him by Ordinance No. 1 of 1897, will declare by writing under his hand that the said lands or such of them, as to which no claim has been made, are the property of the Crown.

J. P. LEWIS, Special Officer.

Description of Lands referred to.

I.

The land commonly called or known as Udamahaliyaddagoda-atmaga, Indolahena, and Titwalahena, situate in the village of Beralapanatara in the Morowak korale of the Matara District, in the Southern Province, containing in extent 56 acres and 2 roods, shown as lot 193 in sheet O-38,46, as described in the annexed certified tracing therefrom, and bounded as follows : on the north by Kabaragalkanda belonging to Crown ; on the east by the Maindola ; on the south by the limit of Kolonna korale ; on the west by Ambalankumburawatta belonging to Talawattege Jayanhami, Udamahaliyadda belonging to Attadassa Unnanse, Paskuriniyakumbura belonging to ditto, Ambalamkumbura belonging to ditto, Indoladeniya belonging to ditto and others, and the Bulatgahahenadola.

විෂි 1900 ක්වු දෙසැම්බර් මස 28 වෙනි දින සටන් තුන්මාසයක් ඇතුලතදී මෙහි පහත දක්වන ඉඩම්වලට නොහොත් ඉන් එකකට නොහොත් වැරදිගණනයකට යම් අයිතිවාසිකමක් තිබෙන යම් අයෙක් ඇත්නම් ඒ අය විසින් විෂි 1897 නේ නොම්මර 1 නේ ආඥාපණයේ 28 වෙනි වගන්තියේ ප්‍රකාරයට පත්කරණු ලැබූ විශේෂ මන්ත්‍රීවරයානන්තාන්තේගේ මාතර කන්තෝරුවේදී උන්තාන්තේගේ ඉදිරිපිටට ඇවිත් පෙනීසිට එක් ඉඩම්වලට නොහොත් ඊට ඇති යම් කොටසකට කිසි අයිතිවාසිකමක් පෙන්වා සිටින්නට නොගෙදුනොත්, එක් විශේෂ මන්ත්‍රීවරයානන්තාන්තේගේ විෂි 1897 නේ නොම්මර 1 නේ ආඥාපණයෙන් ලැබී තිබෙන බලයේ ප්‍රකාරයට, අයිතිවාසිකම් නොතිහාපු එක් ඉඩම් එක්කෝ එසින් අයිතිවාසිකමක් ගෙණ හැරදක්වන්නට නොගෙදුන සෑම ඉඩම් රජසන්නක ඉඩම් හැටියට උන්තාන්තේගේ අත්සන ඇති ලියවිලිලකින් උන්තාන්තේ විසින් ප්‍රකාශ කරණ බව මෙයින් දැනගත යුතුයි.

ජේ. පී. ලුවිස්, විශේෂ මන්ත්‍රීවරයානන්තාන්තේගේ.

ඉඩම්වල නොරතුරු.

දකුණු පළාතට අයිති මාතර දිස්ත්‍රික්කේ මොරවත්තෝරලේ බෙරලපනාතර යන ගම පිහිටා තිබෙන මීට අමුතාපු සහතික සිත්තමේ පෙනෙන අත්කර විඳකුත් රුචි 2 ක් බිම්තරම ඇති සාමාන්‍යවසයෙහි උඩමහලියද්ද, ගොඩඅත්මගද ඉන්දෙලගේතද, තිත්වල ගේතද කිසික නොහොත් ඒ නම්වලින් දැනගෙන තිබෙන O-38,46 සිත්තමපත්‍රයේ 193 ක් පෙන් වන බිම්කම්වලට මාසිම :—උතුරට රජසන්නක කබරගල් කන්දද; නැගෙනහිරට මාලන් මදලද; දකුණට නොලොන්නා කෝරලේ මාසිමද; බස්නාහිරට තලවත්තේගේ ජයන්තාමිට අයිති අම්බලම්කුඹුරේ වත්තද, අත්තදස්ස උන්තාන්තේගේ අයිති උඩමහලියද්ද, එම උන්තාන්තේගේ අයිති පස්කුරුතිය කුඹුරද, එම උන්තාන්තේගේ අයිති අම්බලම් කුඹුරද, එම උන් තාන්තේගේ සහ තවත් අයවහලින්ට අයිති ඉන්දෙල දෙහියද, මුලත්තගයේගේ දෙලද.

இவ்வறிவித்தலின் தேதியாகிய 1900 ம் ஆண்டு-த்து மார்ச்சுமாதம் 28 ன் தேதியிலிருந்து மூன்று மாதத்திற்குள்ளாக இதன் கீழ் விவரித்திருக்கும் காணிகளை அல்லது அக்காணிகளின் லெவற் றையும் குறித்து உரிததுப்பேசுவோர்கள் யாருமிருந்தால், அவர்கள் 1897 ம் ஆண்டு முதலாம் நொம்பர் சட்டத்தின் 28 ம பிரிவின்படி ஏற்படுத்திய குறிப்பான உத்தியோகஸ்தர் முன்பாக மாத்துறை அவரது கந்தோரில் தெரிப்பட்டு மேற்படி காணிகளை அல்லது அவற்றின் லெவதையும் குறித்து யாதும் உரிமை அல்லது உடங்கை காண்பியாகிருந்தால், மேற்சொல்லிய குறித்த உத் தியோகஸ்தராக தம்மில் 1897 ம் ஆண்டு முதலாம் இலக்கச் சட்டத்தினால் தனக்குக் கொடுத் திருக்கும் தத்துவத்தைக்கொண்டு தன் கையொப்பமிட்டு எழுதக்கூடிய மூலமாய் சொல்லப்பட்ட காணிகளுக்கு உரிததாளி வெளிப்படாவிடில் முடிக்குரிய ஆதனமென்று வெளியாங்கப்படுத் துவார்.

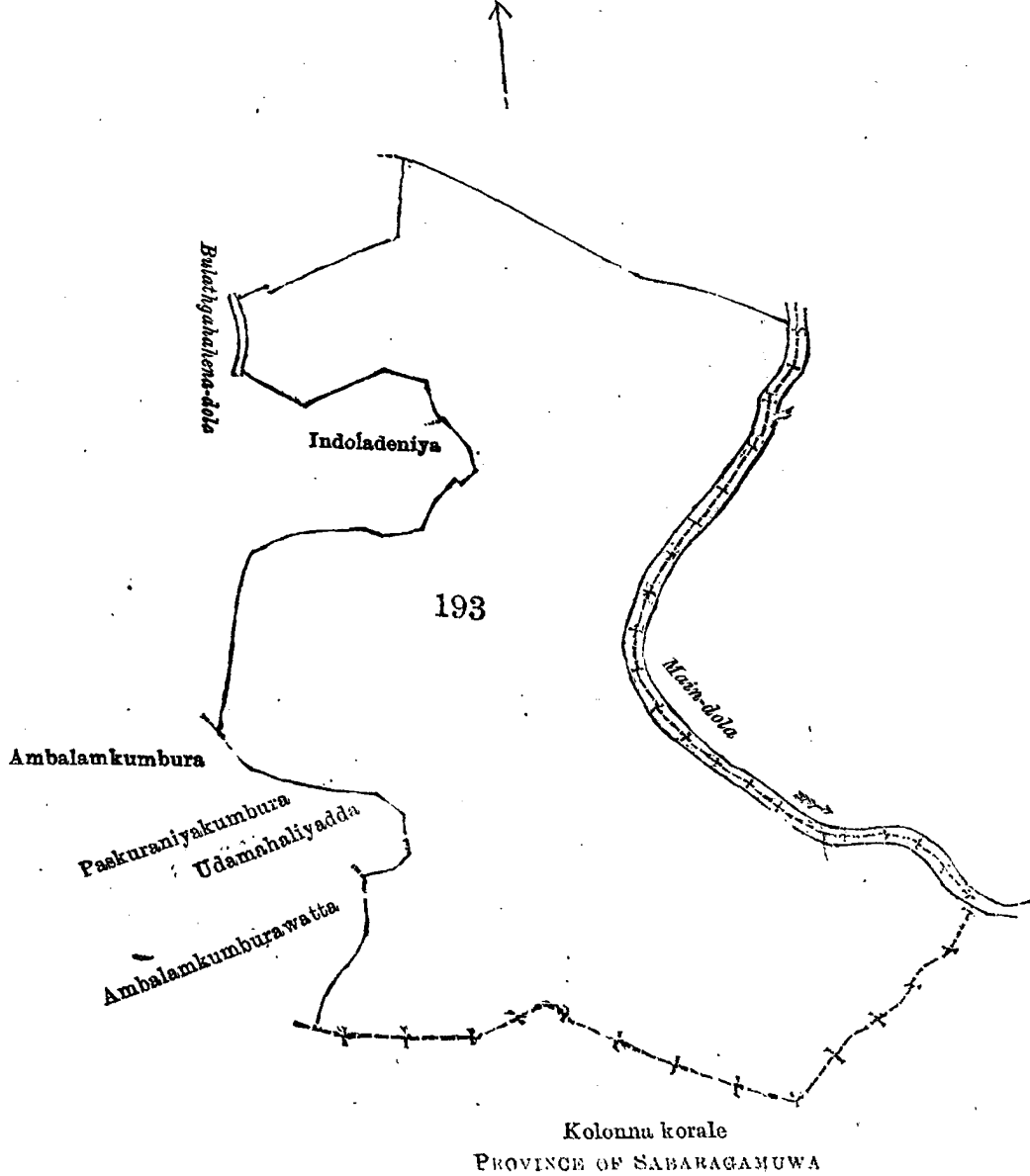
ஜே. பி. லூவிஸ், குறிப்பான உத்தியோகஸ்தர்.

சொல்லப்பட்ட காணிகளின் விபரம்.

I.

மதன் மாகாணத்தின் மாததுறை டிஸ்திரிக்டில மொறவக்கோறளையைச்சேர்ந்த வெறல பனுகற என்னும் கிராமத்திலுள்ள $O \frac{10}{38,46}$ அளவுக் கடதாசியில் காணப்படும் பங்கு 193 ம பிரிவுபடி உடமகளியத்தகொடஅம்மக, இன் தொலகேன, தித்வலகேன யென்று பொதுவாய் சொல்லப்படுகிற அலலது அறியப்படுகிற இத்தொடணத்திருக்கும் குறிக்கப்பட்ட உறுதிப்படுத்திய டாப்பில விவரிக்கப்பட்டதும் 56 ஏக்கர் 2 றூட் விஸதாரமுள்ளது :—

எல்லை, வடக்கு-அரசாட்சிக்குள்ள கவறகல்கந்த ; கிழக்கு-மாயின்தொல ; தெற்கு-கொளொன்னுகோறளைய உடைய எல்லை ; மேற்கு-தலவத்தேகே ஜயன்காமி உடைய அம்வலம்கும்புரே வத்த, அத்ததஸ்ஸஉன்னுள்ளே உடைய உடமகளியத்த, மேற்சொல்லியவனுடைய பஸ்குறுனியேகும்புர, மேற்சொல்லியவனுடைய அம்வலம்கும்புர, மேற்சொல்லியவனும் சிலபேர்களுக்கு முடைய இன் தொலதெனிய, வுளத்தககேனே தொல.



Lot 193 called Udamahaliyaddagoda-atmaga, Indolahena, &c., in extent 56A. 2R. 0P., situated in Beralapanatara village in Udugaha pattu of Morowak korale.

Sheet No. $O \frac{10}{38,46}$

Surveyor-General's Office,
Colombo, July 23, 1900.

585

S. J. C. MORE,
for Surveyor-General.

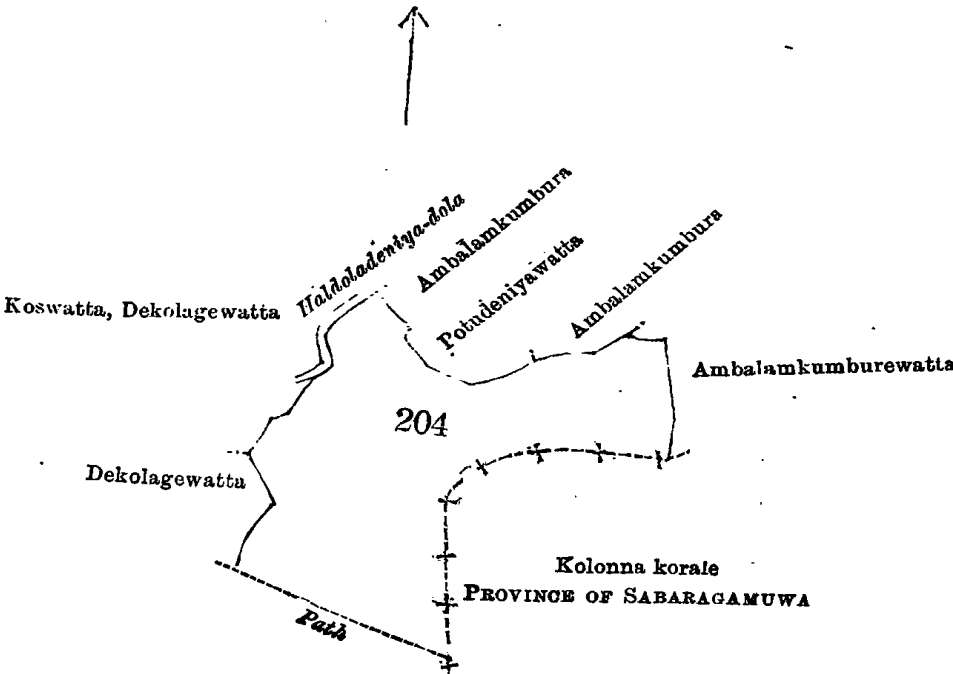
II.

The land commonly called or known as Potudeniyeheha, situate in the village of Beralapanatara in the Morowak korale of the Matara District, in the Southern Province, containing in extent 10 acres 3 roods and 23 perches, shown as lot 204 in sheet O $\frac{10}{38, 46}$, as described in the annexed certified tracing therefrom, and bounded as follows: on the north by Ambalamkumbura belonging to Attadassa Unnanse, Potudeniya-watta belonging to Talawattage Jayanhami, Ambalamkumbura belonging to Attadassa Unnanse; on the east by Ambalamkumburewatta belonging to Talawattage Jayanhami, the limit of Kolonna korale; on the south by the Gansabhawa road from Beralapanatara to Dapana; on the west by Dekolage-watta belonging to Kankanige Wattuhami and others, Koswatta and Dekolage-watta belonging to diito, and the Haldoladeniyadola.

දකුණු පලාතට අයිති මාතර දිස්ත්‍රික්කේ මොරවක්කෝරලේ බෙරලපණකර ගම ගම පිහිටා තිබෙන මේ අමුතාපු සහතික සිතියමේ පෙනෙන අක්කර 10කුත් රූ 3කුත් පර්ච් 23ක් බිම්කරම ඇති සාමාන්‍ය වසයෙන් පොතුදෙහිග ගේන කිසික නොහොත් ඒ නමින් දැනගෙන තිබෙන O $\frac{10}{38, 46}$ සිතියමපහුයේ 204න් පෙන්වන බිම්කර්ට්ටට මායිම් :—උතුරට අත්තදස්ස උන්නන්ගේට අයිති අම්බලම් කුඹුරුද, නලුවන්ගේගෙ ජයන්තාමිට අයිති පොතුදෙහිගේ වත්තද, අත්තදස්ස උන්නන්ගේට අයිති අම්බලම් කුඹුරුද; නැගෙනහිරට නලුවන්ගේගේ ජයන්තාමිට අයිති අම්බලම්කුඹුරේ වත්තද, කොලොන්නාකෝරලේ මායිමද; දකුණට බෙරලපණකර සිට දැපනේට ගම ගමසභාවාරද; බස්නාහිරට කන්කානිගේ වත්තාමිට සහ නවත් අසව්වත්ට අයිති දෙකොලාගේ වත්තද, එම අසව්වත්ට අයිති කොස්වත්ත සහ දෙකොලාගේ වත්තද, හල්දොල දෙහිගේ දොලද.

தென் மாகாணத்தின் மாததுறை டிஸ்த்ரிக்டில் மொறவக்கோற்றளையச்சேர்ந்த வெறல பனாகற யென்னும் கிராமத்திலுள்ள O $\frac{10}{38, 46}$ ம் அளவுக்கடதாசியில் காணப்படும் பங்கு 204 ம் பிரிவுபடி பொத்துதெனியேகேன யென்று பொதுவாய்ச்சொல்லப்படுகிற அல்லது அறியப்படு கிற இத்தோடணைத்திருக்கும் குறிக்கப்பட்ட உறுதிப்படுத்திய டாப்பில் விவரிக்கப்பட்டதும் 10 ஏக்கர் 3 ரூட் 23 பர்சஸ் விஸதாரமுள்ளது :—

எல்லை, வடக்கு-அத்ததஸ்ஸஉன்னுள்ளே உடைய அம்வலம்கும்புர, தலவத்தேகே ஜயன் காமியுடைய பொத்துதெனியேவத்த, அத்ததஸ்ஸஉன்னுள்ளே உடைய அம்வலம்கும்புர; கிழக்கு-தலவத்தேகே ஜயன்சாமி உடைய அம்வலம்கும்புரேவத்த, கொலொன்னுகோற்றளே உடைய எல்லை, தெற்கு-வெறலபனாகறிலிருந்து தாபனேக்கு போகும் கம்ஸபாவரோட்டும்; மேற் கு-கன்காணிகே வத்துகாமியும் சிலபேர்களுக்கமுடைய தெகொலாகேவத்த, மேற்சொல்லியவர் களுடைய கொஸ்வத்தும் தெகலாகேவத்தும், கால்தொலதெனியதொல.



Lot 204 called Potudeniyeheha, in extent 10A. 3R. 23P., situated in Beralapanatara village in Udugaha pattu of Morowak korale.

Sheet No. O $\frac{10}{38, 46}$

Surveyor-General's Office,
Colombo, July 23, 1900.

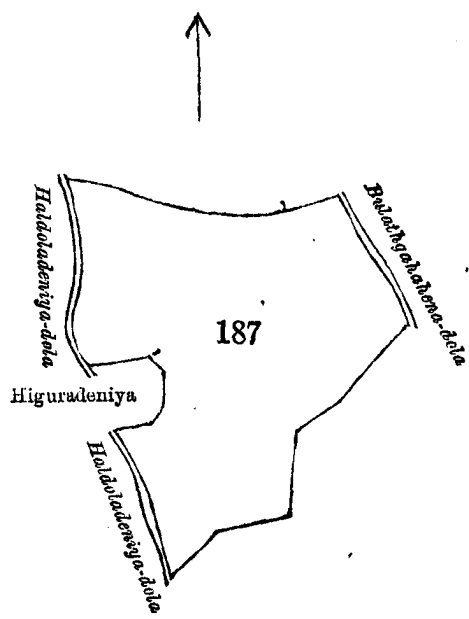
S. J. C. MORE,
for Surveyor-General.

III.

The land commonly called or known as Hingurehena, situate in the village of Beralapanatara in the Morowak korale of the Matara District, in the Southern Province, containing in extent 14 acres, shown as lot 187 in sheet O $\frac{10}{38, 46}$, as described in the annexed certified tracing therefrom, and bounded as follows : on the north by Bulatgahahenamukalana belonging to Crown ; on the east by the Bulatgahahenedola ; on the south by Potudeniya belonging Talawattege Jayanhami and others ; on the west by the Haldoladeniyedola, Hinguredeniya belonging to Talawattege Jayanhami and others, and the Haldoladeniyadola.

දකුණු පලාතට අයිති මාතර දිස්ත්‍රික්කේ මොරවකෝරළේ බෙරලපණතර ගම ගම පිහිටා තිබෙන මේ අම්පසු සහතික සිතියමේ පෙනෙන අක්කර 14ක් විම්බරම ඇති සාමාන්‍ය වසයෙන් හිඟරේගේන කියන නොහොත් ඒ නමින් දෙන ගෙණ නිබෙන O $\frac{10}{38, 46}$ සිතියමපත්‍රයේ 187න් පෙන්වන විම්බරවිටට මායිම් :—උතුරට රජසත්තක බුලත්ගහගේනේ දින රාතද; නැගෙනහිරට බුලත්ගහගේනේ දෙලද; දකුණට නලවත්තේගෙ ජයන්හාමිට සහ නවත් අඟව්වත්ට අයිති පොහු දෙකිතද; බස්නාහිරට හල්දෙල දෙකිතේ දෙලද; නල්වත්තේගෙ ජයන්හාමිට සහ නවත් අඟව්වත්ට අයිති හිඟරේ දෙකිතද, හල්දෙලදෙකිතේ දෙලද.

தென் மாகாணத்தின் மாத்துறை டிஸ்த்ரிக்டில் மொறவக்கோறளையைச்சேர்ந்த வெறளப னுதற யென்னும் கிராமத்திலுள்ள O $\frac{10}{38, 46}$ ம் அளவுக்கடதாசியில் காணப்படும் பங்கு 187 ம பிரிவுபடி இன்குரேகேன யென்று பொதுவாய்ச் சொல்லப்படுகிற அல்லது அறியப்படுகிற இத் தோடணத்திருக்கும சூறிக்கப்பட்ட உறுதிப்படுத்திய டாப்பில் விவரிக்கப்பட்டதும் 14 ஏக்கர் விஸ்தாரமுள்ளது : வடக்கு-அரசாட்சிக்குள்ள வுலத்தககேனேமுகளான ; கிழக்கு-வுலத்தககே னேதொல ; தெற்கு-தலவத்தேகே ஜயன்காமியும் சிலபேர்களுக்குமுடைய பொத்துதெனிய ; மேற்கு-ஹலதொலதெனியேதொல, தலவத்தேகே ஜயன்காமியும் சிலபேர்களுக்குமுடைய இன் குரேதெனிய, அல்தொலதெனியதொல.



Lot 187 called Hingurahena, in extent 14A. Or. Op., situated in Beralapanatara village in Udugaha pattu of Morowak korale.

Sheet No. O $\frac{10}{38, 46}$

Surveyor-General's Office,
Colombo, July 23, 1900.

S. J. C. MORE,
for Surveyor-General.

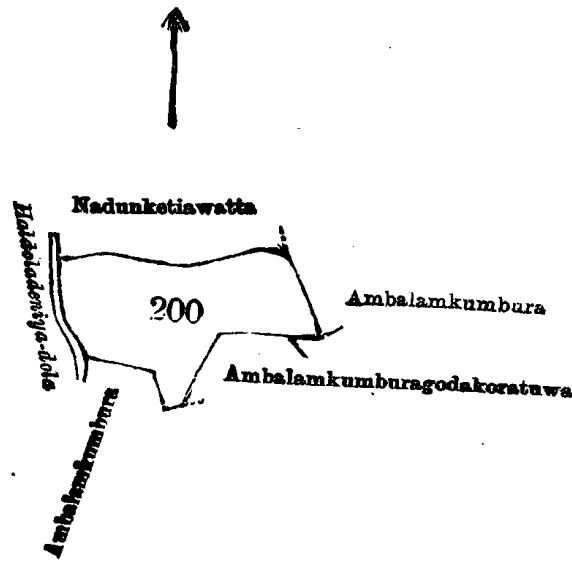
IV.

The land commonly called or known as Nedunketiahena, situate in the village of Beralapanatara in the Morowak korale of the Matara District, in the Southern Province, containing in extent 3 acres 2 roods and 25 perches, shown as lot 200 in sheet O ¹⁰/_{38, 46} as described in the annexed certified tracing therefrom, and bounded as follows : on the north by Nedunketiyawatta belonging to Talawattege Jayanhami ; on the east by Kapatenuma belonging to ditto ; on the south by Ambalamkumbura belonging to Attadassa Unnanse, Ambalamkumburagodakoratuwa belonging to Talawattege Jayanhami, Ambalamkumbura belonging to Attadassa Unnanse ; on the west by the Haldoladeniyadola.

දකුණු පළාතට අයිති මාතර දිස්ත්‍රික්කේ මොරවත්තකරප්පේ බෙරපුණකර සහ ගම පිහිටා තිබෙන මෙම අමතනු පහතින් සිතියමේ පෙනෙන අක්කර 3කින් 2කින් 25ක් කිමිතරම ඇති සාමාන්‍ය වසයෙන් නැගුණකැපීමේ සේනා නිකන නොහොත් ඒ නමින් දකුණෙන් තිබෙන O ¹⁰/_{38, 46} සිතියමපත්‍රයේ 200න් පෙන්වන කිමිතරම මාසිමි :—උතුරට කලුවත්තේගෙ ජයන්තමිට අයිති නැගුණකැපීමේ වත්තද ; නැගෙනහිරට එම අයට අයිති කපානැගුමද ; දකුණට අත්ත දස්සලත්තාත්තේට අයිති අම්බලම් කුඹුරද, වල්වත්තේගේ ජයන්තමිට අයිති අම්බලම් කුඹුරේගොඩ කොරවුමද, අත්ත දස්ස ලත්තාත්තේට අයිති අම්බලම් කුඹුරද ; වස්තුවට හල්පෙලදෙනිමේ දෙලද.

தன் மாகாணத்தின் மாத்துறை டிஸ்த்ரிக்டில் மொறவக்கோறளையச்சேர்ந்த வெறஸ பனாதற யென்னும் கிராமத்திலுள்ள O ¹⁰/_{38, 46} ம் அளவுக் கடதாசியில் காணப்படும் பங்கு 200 ம் பிரிவுபடி நெதுனகெட்டியகேன யென்று பொதுவாயச் சொல்லப்படுகிற அல்லது அறியப்படு கிற ஓத்தோடணைத்திருக்கும் குறிக்கப்பட்ட உறுதிப்படுத்திய டாப்பில் விவரிக்கப்பட்டதும் 3 ஏக்கர் 2 ரூட் 25 பர்சஸ விஸதாரமுள்ளது :—

எல்லே, வடக்கு-தலவத்தேகே ஜயன்காமி உடைய நெடுன்கெட்டியவத்த ; கிழக்கு-மேற் சொல்லியவனுடைய சுப்பாதெனும் ; தெற்கு-அத்ததஸ்ஸஉன்னுள்ளே உடைய அம்வலம்கும் புர, உலவத்தேகே ஜயன்காமியும் சிலபேர்களுக்கமுடைய அம்வலம்கும்புரகொடகொருட் டிவ, அத்ததஸ்ஸஉன்னுள்ளே உடைய அம்வலம்கும்புர ; மேற்கு-அலதொலதெனியேதொல.



Lot 200 called Nadunketiahena, in extent 3A. 2R. 25P., situated in Beralapanatara village in Udugaha pattu of Morowak korale.

Sheet No. O ¹⁰/_{38, 46}

Surveyor-General's Office, Colombo, July 23, 1900.

S. J. C. MORE, for Surveyor-General.