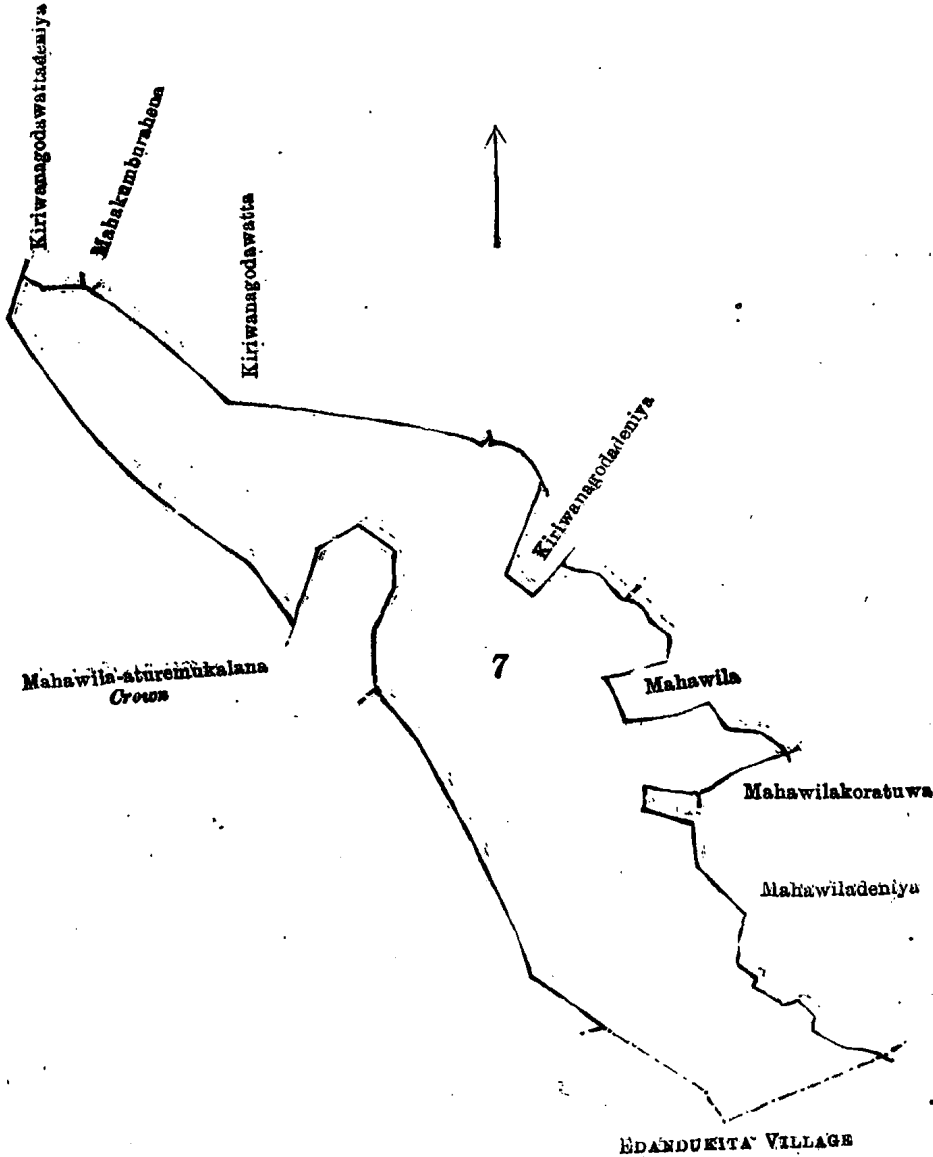


சொல்லப்பட்ட காணிகளின் விவரம்,

தென் மாகாணத்தின் மாத்துறை டிஸ்திரிக்டில் மொறவக்கோறையைச் சேர்ந்த தன்கல என்னும் கிராமத்திலுள்ள இசன் கீழ் சொல்லப்படும் துண்டுகள் அதாவது: இத்தோடணைத்துக் குறிக்கப்பட்ட உறுதிப்படுத்திய டாப்புசளில் விவரிககப்பட்டிருக்கிறன:—

I.

33 ஏக்கர் 1 டூட் 15 பர்சஸ் விசாலமுள்ள 0 $\frac{14}{5,13}$ ம படத்தில் காட்டியிருக்கும் மகவில கேள யென்று பொதுவாய்ச் சொல்லப்படுகிற அல்லது அறியப்படுகிற 7 ம இலக்க காணித்து ண்டின் எல்லையாவன: வடக்கு-டி. எ. டவ்ளிவு. தகனாயரும் சிலபேர்சளும் உரித்துபேசும கிரி வானகொடவத்தேதெனிய, மேற்சொல்லியவர்கள் உரித்துபேசும மசுமப்புரேகேல, மேற்சொல் லியவர்கள் உரித்துபேசும கிரிவானகொடவதச; கீழ்க்கு-மேற்சொல்லியவர்கள் உரித்துபேசும கிரிவானகொடதெனிய, மேற்சொல்லியவர்கள் உரித்துப்பேசும மசவில, ஆர். ஜி. டி துளசும் சில பேர்சளும் உரித்துபேசும மசவில கொடுட்டுவ, தொன் அன்நிறிஸ் டவ்ளிவு. தகனாயரும் சில பேர்சளும் உரித்துபேசும மகவிலதெனிய; தெற்கு-இதங்கிட்ட உடைய எல்லை; மேற்கு-அர சாட்சிக சள்ள சதிறன் தொலேகேன, அரசாட்சிக்குள்ள மகவிலஅத்துரமுகவான, அரசாட்சிக் குள்ள சதிறன் தொலேகேன.



Scale of 8 Chains to an Inch.

Situation: Dangala village in Palle pattu of Morowak korale.

| Lot. | Name of Land. | Extent. |
|------|---------------|---------|
| 7 | Mahawilahena | 33 1 15 |

Sheet O $\frac{14}{5,13}$

Surveyor-General's Office,
Colombo, October 25, 1900.

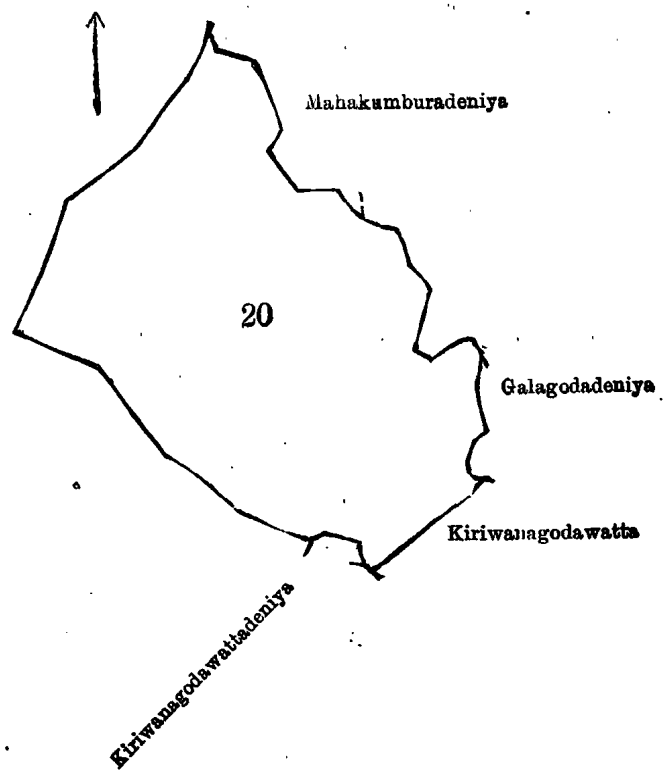
S. J. C. MORE,
for Surveyor-General.

II.

Lot 20 on sheets O $\frac{9}{53, 61}$ and O $\frac{14}{5, 13}$, called or known as Mahakumburahena, in extent 21 acres 3 roods and 27 perches; and bounded on the north by Mahakumburadeniya claimed by J. D. K. Wiraman and others; Kiruwanagodakumbura belonging to ditto; on the east by Galgodadeniya claimed by D. A. W. Dahanayaka and others, Kiruwanagodawatta belonging to ditto; on the south by Kiruwanagodawattadeniya belonging to D. A. W. Dahanayaka and others, Kowilewattahena belonging to Crown; on the west by Wowilawattahena belonging to Crown.

අක්කර 21කුත් රූ 3කුත් පර්ච් 27ක් බිම්කරම ඇති සාමාන්‍යවසයෙන් මහකුමුරේ රෝන කිසින නොහොත්, එහි දකුණින් නිමිත 0 $\frac{9}{53, 61}$ සහ 0 $\frac{14}{5, 13}$ සිතියම්පත්වල 20 වෙනි බිම්කර්මයට මාසිම්—උතුරට ජේ. ඩී. කේ. ජීර් වන් සහ නවත් අඟවුන් විසින් අයිතිවාසිකම නිසා මහකුමුරේ දෙසිසද, එම අඟවුන්ට අයිති කිරුවානගොඩ කුමුරද; නැගෙනහිරට ඩී. ඒ. ඩබ්ලිව්. දහනායක සහ නවත් අඟවුන් විසින් අයිතිවාසිකම කිසින ගල්ගොඩේ දෙසිසද, එම අඟවුන්ට අයිති කිරුවානගොඩ වන්ද; දකුණට ඩී. ඒ. ඩබ්ලිව්. දහනායකට සහ නවත් අඟවුන්ට අයිති කිරුවානගොඩ වන්ද; දෙසිසද, රජසත්තක කෝවලේ වන්ගේ දෙසිසද; බස්නාහිරට රජසත්තක කෝවලේ වන්ගේ දෙසිසද.

21 ஏக்கர் 3 ஹாட் 27 பர்சல விசாலமுள்ள O $\frac{9}{53, 61}$ ம O $\frac{14}{5, 13}$ படத்தில் காட்டியிருக்கும் மகசூப்புரசேன யென்று பொதுவாய்ச் சொல்லப்படுகிற அல்லது அறியப்படுகிற 20 ம இலக்க காணித்துண்டின் எல்லையாவன; வடக்கு-ஜே. டி. கே. விரமனும் சிலபேர்களும் உரித்துபேசும் மகசூப்புரசேனிய, மேற்சொல்லியவர்களுடைய கிறுவானகொடகும்புர; கிழக்கு-டி. எ. டவ்ளிவு, தகனாயகும் சிலபேர்களும் உரித்துபேசும் கல்கொடேதெனிய, மேற்சொல்லியவர்களுடைய கிறுவானகொடவத்த; தெற்கு-டி. எ. டவ்ளிவு, தகனாயகும் சிலபேர்களுக்குமுடைய கிறுவானகொடவத்தேதெனிய, அரசாட்சிக்குள்ள கொவிலேவத்தேகேன; மேற்கு-அரசாட்சிக்குள்ள கொவிலேவத்தேகேன.



Scale of 8 Chains to an Inch.
Preliminary plan 24.

Situation : Dangala village in Palle pattu of Morowak korale.

| Lot. | Name of Land. | Extent. A. R. P. |
|------|-----------------|---------------------|
| 20 | Mahakumburahena | 21 3 27 |

Surveyor-General's Office,
Colombo, October 25, 1900.

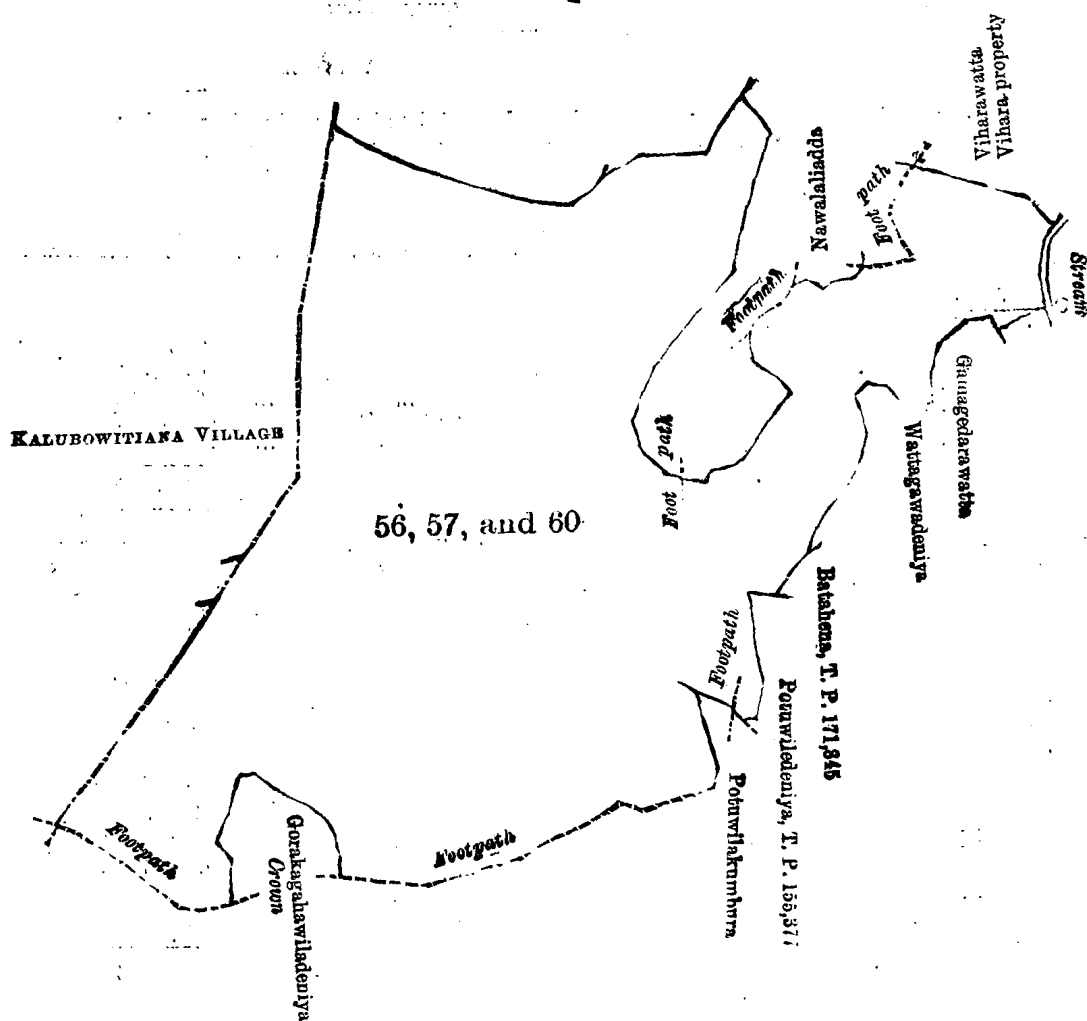
Sheet O $\frac{9}{53, 61}$ and O $\frac{14}{5, 13}$

S. J. C. MORE,
for Surveyor-General.

III.

| Lot. | Name of Land. | Extent. A. R. P. |
|------|---------------------------------|---------------------|
| 48 | Labuwellahena, Kohiladeniyahena | 66 2 7 |
| 50 | Kohiladeniya | 0 0 7 |
| | | <hr/> 66 2 14 |

on Sheet O $\frac{9}{52, 60}$; on the north by the village limit of Kalubowitiyana and the village limit of Dewalegama; on the east by Labuwellahenadeniya belonging to Crown, the Batayamullehenadola, Batayamullehena belonging to Crown; on the south by Labuwellahenadeniya belonging to Crown, Batayamullehena belonging to Crown, Viharegawahena belonging to Crown, Balakandehana belonging to Crown; on the west by the Vihareatredola, the village limit of Kalubowitiyana.



Scale of 8 Chains to an Inch.

Situation : Dangala village in Palle puttu of Morowak korale.

Preliminary plan 24.

| Lot. | Name of Land. | Extent. | | |
|------|--|-----------|----------|-----------|
| | | A. | R. | P. |
| 56 | Batahena | 6 | 1 | 21 |
| 57 | Potuwiladena, Minimaruwahena, Tennepitiahena | 49 | 1 | 0 |
| 60 | Batayamullawatta, Nawalawatta, &c. | 11 | 1 | 4 |
| | | 66 | 3 | 25 |

Sheet O $\frac{9}{52, 60}$

Surveyor-General's Office,
Colombo, October 25, 1900.

S. J. C. MORE,
for Surveyor-General.