

SUPPLEMENT

TO

The Ceylon Government Gazette,

PART III.

FRIDAY, FEBRUARY 1, 1901.

NOTICES UNDER THE WASTE LANDS ORDINANCES.

[Notice under "The Waste Lands Ordinances, 1897, 1899, and 1900."]

TAKE notice, that unless within three months from the 28th day of December, 1900, the persons, if any, who claim any interest in the lands hereinafter mentioned or in any one or more of such lands, appear before the Special Officer appointed under section 28 of Ordinance No. 1 of 1897 at his office at Matara and make claim to the said lands or any of them or to some interest therein :

Such Special Officer, in pursuance of the powers vested in him by Ordinance No. 1 of 1897, will declare by writing under his hand that the said lands or such of them, as to which no claim has been made, are the property of the Crown. -

J. P. LEWIS, Special Officer.

Description of Lands referred to.

I.

The land commonly called or known as Udamahaliyaddagoda-atmaga, Indolahena, and Titwalahena, situate in the village of Beralapanatara in the Morowak korale of the Matara District, in the Southern Province, containing in extent 56 acres and 2 roods, shown as lot 193 in sheet O-38,46, as described in the annexed certified tracing therefrom, and bounded as follows : on the north by Kabaragalkanda belonging to Crown ; on the east by the Maindola ; on the south by the limit of Kolonna korale ; on the west by Ambalankumburawatta belonging to Talawattege Jayanhami, Udamahaliyadda belonging to Attadassa Unnanse, Paakuriniyakumbura belonging to ditto, Ambalankumbura belonging to ditto, Indolaheniya belonging to ditto and others, and the Bulatgahahenadola.

විෂි 1900 ක්වු දෙසැම්බර් මස 28 වෙනි දින පටන් තුන්මාසයක් ඇතුළතදී මෙහි පහත දක්වන ඉඩම්වලට නොහොත් ඉන් එකකට නොහොත් වැඩිගණනකට ගම් අයිතිවාසිකමක් තිබෙන ගම් අයෙක් ඇත්නම් ඒ අග විසින් වැසි 1897 නේ නොමිල 1 නේ ආඥාපණයේ 28 වෙනි වගන්තියේ ප්‍රකාරයට පත්කරනු ලැබූ විශේෂ මන්ත්‍රීශ්‍රවරයානන්තාන්තේශේ මාතර කන්තෝරුමේදී උන්තාන්තේශේ ඉදිරිපිටට ඇවිත් පෙනිසිට එක් ඉඩම්වලට නොහොත් ඊට ඇති ගම් කොටසකට කිසි අයිතිවාසිකමක් පෙන්වා සිටින්නට නොගෙදනොත්, එක් විශේෂ මන්ත්‍රීශ්‍රවරයානන්තාන්තේශේට වැසි 1897 නේ නොමිල 1 නේ ආඥාපණයෙන් ලැබී තිබෙන බලයේ ප්‍රකාරයට, අයිතිවාසිකම් නොකියාපු එක් ඉඩම් එක්කෝ එසින් අයිතිවාසිකමක් ගෙණ හැරදක්වන්නට නොගෙදන සෑම ඉඩම් රජසන්නක ඉඩම් හැටියට උන්තාන්තේශේ අත්සන ඇති ලියවිල්ලකින් උන්තාන්තේ විසින් ප්‍රකාශ කරණ බව මෙයින් දැනගත යුතුයි.

ජේ. පී. ලුවිස්, විශේෂ මන්ත්‍රීශ්‍රවරයානන්තාන්තේශ.

ඉඩම්වල නොරැකුණු.

දකුණු පලාතට අයිති මාතර දිස්ත්‍රික්කේ මොරවක්කෝරලේ බෙරලපනාකර යන ගම පිහිටා තිබෙන බවට අමතාපු සහතික සිහිපමේ පෙනෙන අත්කර 56 ක්වු රුඹි 2 ක් බිම්තරම ඇති සාමාන්‍යවසයෙක් උඩමහලියද්ද, ගොඩඅත්මගද දුන්දෙලයේතද, තිත්වල යේතද කිහිප නොහොත් ඒ නම්වලින් දැනගෙන තිබෙන O-38,46 සිහිපමහලයේ 193 නේ පෙන් වන බිම්කවිසිට මාසිම :- උතුරට රජසන්නක කබරගල් කන්දද; තැගෙණඉරට මාඉන් මදලද; දකුණට කොලොන්නා කේරලේ මාසිමද; බස්නාඉරට තලවත්තේශේ ජයන්තාමිට අයිති අම්බලම්කුඹුරේ වත්තද, අත්තදස්ස උන්තාන්තේශේට අයිති උඩමහලියද්ද, එම උන්තාන්තේශේට අයිති පස්කුරුහිස කුඹුරද, එම උන්තාන්තේශේට අයිති අම්බලම් කුඹුරද, එම උන් තාන්තේශේට සහ තවත් අයවෙන්නට අයිති ඉන්දෙල දෙහිසද, බලන්ගහයේතේ දෙලද.

இவ்வறிவித்தலின் தேதியாகிய 1900 ம் (நவ)-த்த மார்ச்சுமாதம் 28 ன் தேதியிலிருந்து முன்று மாதத்திற்குள்ளாக இதன் கீழ் விவரித்திருக்கும் காணிகளை அல்லது அக்காணிகளின் லெவற் றையும் குறித்து உரிததுப்பேசுவோர்கள் யாருமிருந்தால், அவர்கள் 1897 ம் (நவ)-த்து முதலாம் கொம்பர் சட்டத்தின் 28 ம பிரிவின்படி ஏற்படுத்திய குறிப்பான உத்தியோகஸ்தர் முன்பாக மாத்துறை அவரது கந்தோரில் தெரிபட்டு மேற்படி காணிகளை அல்லது அவற்றின் லெவதையும் குறித்து யாதும் உரிமை அல்லது உட்கந்த காண்பியாதிருந்தால், மேற்சொல்லிய குறித்த உத் தியோகஸ்தராக தம்மில் 1897 ம் (நவ)-த்து முதலாம் இலக்கச் சட்டத்தினால் தனக்குக் கொடுத்த திருக்கும் தத்துவத்தைக்கொண்டு தன் கையொப்பமிட்டு எழுத்தமுலமாய் சொல்லப்பட்ட காணிகளுக்கு உரிததாளி வெளிப்படாவிடில் முடிக்குரிய ஆதனமென்று வெளியரங்கப்படுத்த தவார்.

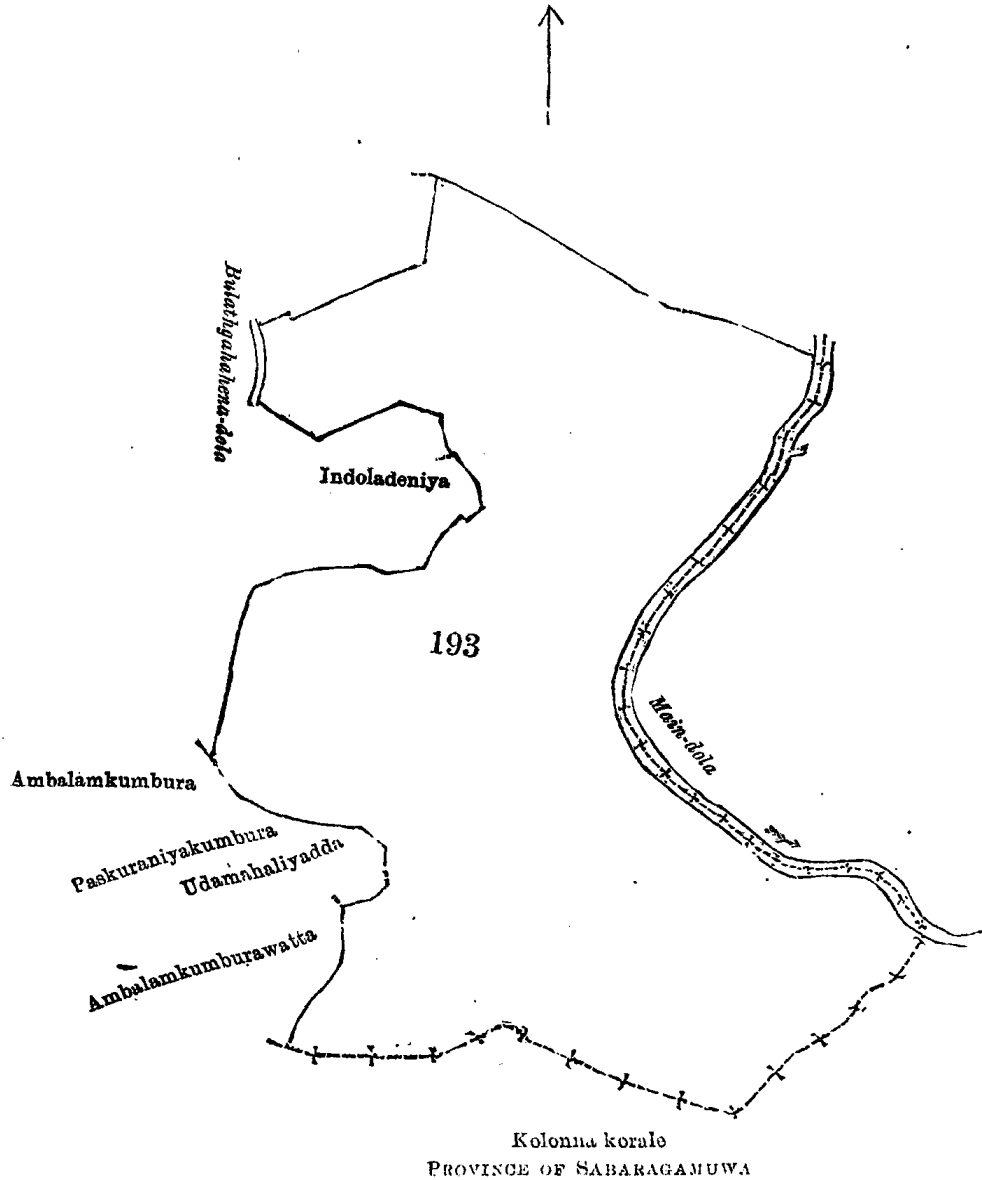
ஜே. பி. லூவிஸ், குறிப்பான உத்தியோகஸ்தர்.

## சொல்லப்பட்ட காணிகளின் விபரம்.

I.

தென் மாகாணத்தின் மாத்துறை டிஸ்திரிக்டில் மொறவக்கோறளையைச்சேர்ந்த வெறள் பனாதற என்னும் கிராமத்திலுள்ள  $O \frac{10}{38,46}$  அளவுக் கடதாசியில் காணப்படும் பங்கு 193 ம் பிரிவுபடி உடமகளியத்தகொடஅதமக, இன்தொலகேன, தித்வலகேன யென்று பொதுவாய் சொல்லப்படுகிற அலலது அறியப்படுகிற இத்தொடணைத்திருக்கும் குறிக்கப்பட்ட உறுதிப்படுத்திய டாப்பில விவரிக்கப்பட்டதும் 56 ஏக்கர் 2 றூட் விஸதாரமுள்ளது :—

எல்லை, வடக்கு-அரசாட்சிக்குள்ள கவறகல்கந்த ; கிழக்கு-மாயின்தொல ; தெற்கு-கொளொன்னுகோறளைய உடைய எல்லை ; மேற்கு-தலவத்தேகே ஜயன்காமி உடைய அம்வலம்கும்புரே வத்த, அத்ததஸ்ஸஉன்னுள்ளே உடைய உடமகளியத்த, மேற்சொல்லியவனுடைய பஸ்குறுனியேகும்புர, மேற்சொல்லியவனுடைய அம்வலம்கும்புர, மேற்சொல்லியவனும் சிலபேர்களுக்கு முடைய இன்தொலதெனிய, வுளதக்ககேனேதொல.



Lot 193 called Udamahaliyaddagoda-atmaga, Indolahena, &c., in extent 56A. 2R. 0P., situated in Beralapanatara village in Udagaha pattu of Morowak korale.

Sheet No.  $O \frac{10}{38,46}$

Surveyor-General's Office,  
Colombo, July 23, 1900.

585

S. J. C. MORE.  
for Surveyor-General.

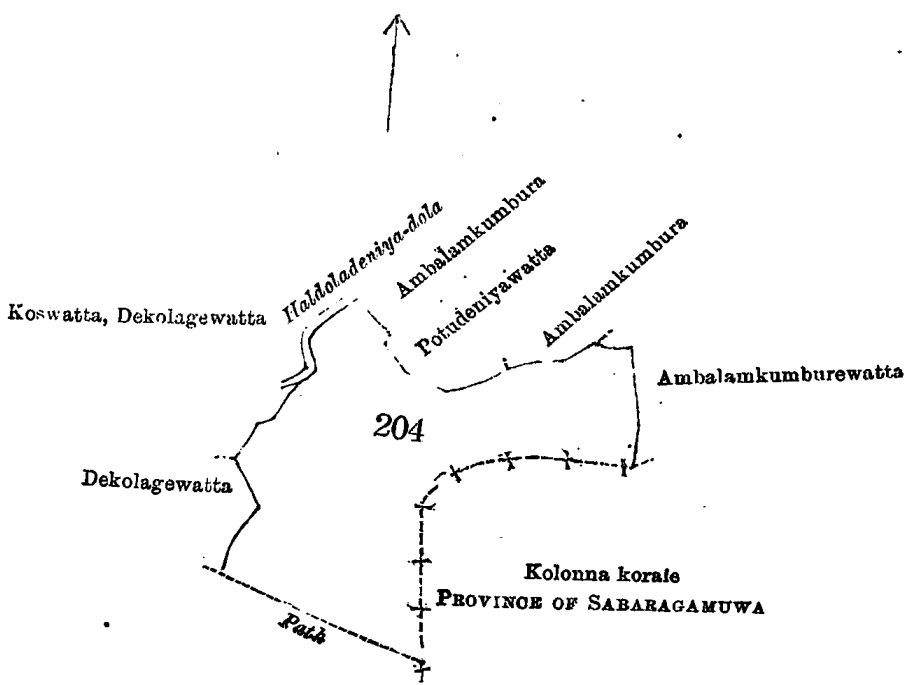
II.

The land commonly called or known as Potudeniyeheua, situate in the village of Beralapanatara in the Morowak korale of the Matara District, in the Southern Province, containing in extent 10 acres 3 roods and 23 perches, shown as lot 204 in sheet O  $\frac{10}{38, 46}$ , as described in the annexed certified tracing therefrom, and bounded as follows : on the north by Ambalamkumbura belonging to Attadassa Unnanse, Potudeniya-watta belonging to Talawattage Jayanhami, Ambalamkumbura belonging to Attadassa Unnanse ; on the east by Ambalamkumburewatta belonging to Talawattage Jayanhami, the limit of Kolonna korale ; on the south by the Gansabhawa road from Beralapanatara to Dapana ; on the west by Dekolagewatta belonging to Kankanige Wattuhami and others, Koswatta and Dekolagewatta belonging to diito, and the Haldoladeniyadola.

දකුණු පලාතට අයිති මාතර දිස්ත්‍රික්කේ මොරවත්තෝරලේ බෙරලපණ්ණර ඝන ගම් පිහිටා තිබෙන මේ අමුණාපු සහතික සිතියමේ පෙනෙන අක්කර 10කුත් රූඩ් 3කුත් පර්ච්ස් 23ක් කිමිතරම ඇති සාමාන්‍ය වසරෙන් පොතුදෙතිය ගෙන කිසික වෙනමක් එ නමින් දැනගෙන තිබෙන O  $\frac{10}{38, 46}$  සිතියමට අනුව 204න් පෙන්වන කිමිකවිටිමට මායිම් :—උතුරට අන්තදස්ස උන්නාන්සේට අයිති අම්බලම් කුඹුරද, තලවත්තේගෙ පරණකාමිට අයිති පොතුදෙතියේ වත්තද, අන්තදස්ස උන්නාන්සේට අයිති අම්බලම් කුඹුරද; නැගෙනහිරට තලවත්තේගේ පරණකාමිට අයිති අම්බලම්කුඹුරේ වත්තද, කොලොන්නාකෝරලේ මායිමද; දකුණට බෙරලපණ්ණර සිට දැපනට ඝන ගම්සහසාරද; බස්නාගුරට කන්නාන්සේ වත්තකාමිට සහ තවත් අභව්චන්ට අයිති දෙකොලාගේ වත්තද, එම අභව්චන්ට අයිති කොස්වත්ත සහ දෙකොලාගේ වත්තද, හල්දෙල දෙතියේ දෙලද.

தென் மாகாணத்தின் மாததுறை டிஸ்த்ரிக்டில் மொறவக்கோறளையச்சேர்ந்த வெறஸ பனுகற யென்னும் கிராமத்திலுள்ள O  $\frac{10}{38, 46}$  ம் அளவுக்கடதாசியில் காணப்படும் பங்கு 204 ம் பிரிவுபடி பொத்துதெனியேகேன யென்று பொதுவாய்ச்சொல்லப்படுகிற அல்லது அறியப்படு கிற இத்தோடணைத்திருக்கும குறிக்கப்பட்ட உறுதிப்படுத்திய டாப்பில் விவரிக்கப்பட்டதம் 10 ஏக்கர் 3 றூட் 23 பர்சஸ் விஸதாரமுள்ளது :—

எல்லை, வடக்கு-அத்ததஸ்ஸஉன்னுள்ளே உடைய அம்வலம்கும்புரா, தலவத்தேகே ஜயன் காமீஉடைய பொத்துதெனியேவத்த, அத்ததஸ்ஸஉன்னுள்ளே உடைய அம்வலம்கும்புரா ; கிழக்கு-தலவத்தேகே ஜயன்காமீ உடைய அம்வலம்கும்புரேவத்த, கொலொன்னுகோறளை உடைய எல்லை, தெற்கு-வெறஸபனுகறளினிருந்து தாபனேக்கு போகும் கம்ஸபாவரோட்டும் ; மேற் கு-கன்காணிகே வத்துகாமியும் சிலபேர்களுக்கமுடைய தெகொலாகேவத்த, மேற்சொல்லியவர் களுடைய கொஸ்வத்தும் தெகலாகேவத்தும், கால்தொலதெனியதொல.



Lot 204 called Potudeniyeheua, in extent 10A. 3R. 23P., situated in Beralapanatara village in Udugaha pattu of Morowak korale.

Sheet No. O  $\frac{10}{38, 46}$

Surveyor-General's Office, Colombo, July 23, 1900.

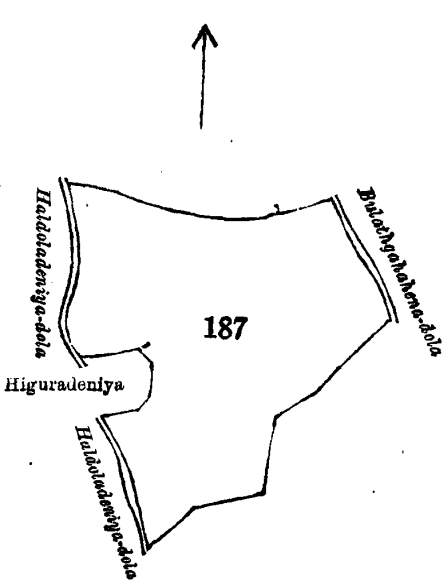
S. J. C. MORE, for Surveyor-General.

III.

The land commonly called or known as Hingurehena, situate in the village of Beralapanatara in the Morowak korale of the Matara District, in the Southern Province, containing in extent 14 acres, shown as lot 187 in sheet O  $\frac{10}{38, 46}$ , as described in the annexed certified tracing therefrom, and bounded as follows : on the north by Bulatgahahenamukalana belonging to Crown ; on the east by the Bulatgahahenadola ; on the south by Potudeniya belonging Talawattege Jayanhami and others ; on the west by the Haldoladeniyedola, Hinguredeniya belonging to Talawattege Jayanhami and others, and the Haldoladeniyadola.

දකුණු පලාතට අයිති මහර දිස්ත්‍රික්කේ මොරවත්තෝරලේ මරලප්පණහර යන ගම පිහිටා තිබෙන මීට අමතරව සහතික සිතියමේ පෙනෙන අක්කර 14ක් බිම්කරම ඇති සාමාන්‍ය වසයෙන් තිඹිරේගේ නිසැක කොතොත් ඒ කමිත් දුන ගෙණ තබන O  $\frac{10}{38, 46}$  සිතියමක 187න් පෙන්වන බිම්කර්මට මායිම් :—උතුරට රජසත්තක වුලන්ගහයේනේ මුක රාකුද; නැගෙනහිරට වුලන්ගහයේනේ දෙලද; දකුණට තලවත්තේගෙ ජයන්තාමිට සහ තවත් අතවර්තට අයිති පොතු දෙකිගද; බස්නාහිරට හල්දෙල දෙකිගේ දෙලද; තලවත්තේගෙ ජයන්තාමිට සහ තවත් අතවර්තට අයිති තිඹිරේ දෙකිගද, හල්දෙලදෙකිගේ දෙලද.

தென் மாகாணத்தின் மாத்துறை டிஸ்த்ரிக்டில் மொறவக்கோறளையச்சேர்க்க்த வெறளப னாதற யென்னும் கிராமத்திலுள்ள O  $\frac{10}{38, 46}$  ம் அளவுக்கடதாசியில் காணப்படும் பங்கு 187 ம பிரிவுபடி இன்குரேகேன யென்று பொதுவாய்ச் சொல்லப்படுகிற அல்லது அறியப்படுகிற இத் தோடணத்திருக்கும சூறிக்கப்பட்ட உறுதிப்படுத்திய டாப்பில் விவரிக்கப்பட்டதும் 14 ஏக்கர் விஸ்தாரமுள்ளது : . வடக்கு-அரசாட்சிக்குள்ள வுலத்தககேனேமுகளான ; கிழக்கு-வுலதககேனேதொல ; தெற்கு-தலவத்தேகே ஜயன்காமியும் சிலபேர்களுக்குமுடைய பொத்துதெனிய ; மேற்கு-ஹல்தொலதெனியேதொல, தலவத்தேகே ஜயன்காமியும் சிலபேர்களுக்குமுடைய இன் குரேதெனிய, அல்தொலதெனியதொல,



Lot 187 called Higurahena, in extent 14A. 0R. 0P., situated in Beralapanatara village in Udugaha pattu of Morowak korale.

Sheet No. O  $\frac{10}{38, 46}$

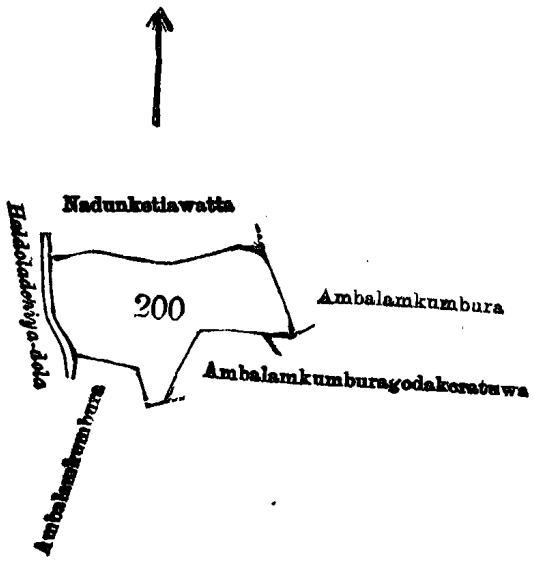
IV.

The land commonly called or known as Nedunketiahena, situate in the village of Beralapanatara in the Morowak korale of the Matara District, in the Southern Province, containing in extent 3 aores 2 roods and 25 perches, shown as lot 200 in sheet O  $\frac{10}{38, 46}$  as described in the annexed certified tracing therefrom, and bounded as follows : on the north by Nedunketiawatta belonging to Talawattege Jayanhami ; on the east by Kapatenuma belonging to ditto ; on the south by Ambalamkumbura belonging to Attadassa Unnanse, Ambalamkumburagodakoratuwa belonging to Talawattege Jayanhami, Ambalamkumbura belonging to Attadassa Unnanse ; on the west by the Haldoladeniyadola.

දකුණු පළාතට අයිති මාතර දිස්ත්‍රික්කේ මොරවත්තෝරළේ බෙරපණතර ගත ගම පිහිටි, නිබෙන මීට අමතරව සහතික සිතියමේ පෙනෙන අක්කර 3කින් 2කින් 25ක් සිතීමට ඇති සාමාන්‍ය වසයෙන් නැඳුණකැව්වේ මෙක සිසක නොහොත් එ නමින් දකුණේ නිබෙන O  $\frac{10}{38, 46}$  සිතියමකින් 200න් පෙන්නෙන නිකුත්වීමට මාසිමි :—උතුරට තලවත්තෝරළේ පසන්නාමිට අයිති නැඳුණකැව්වේ වත්තද; නැගෙනහිරට එම අතට අයිති කපාතෙනමද; දකුණට අත්ත දස්පලන්නාමිට අයිති අම්බලම කුරුද, නල්වත්තෝරළේ පසන්නාමිට අයිති අම්බලම කුමුරේගොඩ කොරවුම්ද, අත්ත දස්පලන්නාමිට අයිති අම්බලම කුරුද; බස්නාහිරට හල්දොලාදෙනිට දෙපලද.

ගෙන් මාකාණත්තින් மாத்துறை டிஸ்த்ரிக்டில் மொறவக்கோறளையச்சேர்ந்த வெறல பனாதற யென்னும் கிராமத்திலுள்ள O  $\frac{10}{38, 46}$  ம் அளவுக் கடதாசியில் காணப்படும் பங்கு 200 ம் பிரிவுபடி நெதுனகெட்டியகேன யென்று பொதுவாயச் சொல்லப்படுகிற அல்லது அறியப்படு கிற இத்தோடணைத்திருக்கும் குறிக்கப்பட்ட உறுதிப்படுத்திய டாப்பில் விவரிக்கப்பட்டதம் 3 ஏக்கர் 2 ரூட் 25 பர்சல விஸதாரமுள்ளது :—

எல்லை, வடக்கு-தலவத்தேகே ஜயன்காமி உடைய நெடுன்கெட்டியவத்த; கிழக்கு-மேற் சொல்லியவனுடைய சுப்பாத்தெனும்; தெற்கு-அத்ததஸ்ஸன்னுள்ளே உடைய அம்வலம்கும் புர, உலவத்தேகே ஜயன்காமியும் சிலபோகளுக்கமுடைய அம்வலம்கும்புரகொடகொருட டெவ, அத்ததஸ்ஸன்னுள்ளே உடைய அம்வலம்கும்புர; மேற்கு-அலதொலதெனியேதொல.



Lot 200 called Nadunketiahena, in extent 3A. 2R. 25P., situated in Beralapanatara village in Udugaha pattu of Morowak korale.

Sheet No. O  $\frac{10}{38, 46}$

Surveyor-General's Office, Colombo, July 23, 1900.

S. J. C. MORR, for Surveyor-General.