

SUPPLEMENT

TO

The Ceylon Government Gazette,

PART III.

FRIDAY, FEBRUARY 1, 1901.

NOTICES UNDER THE WASTE LANDS ORDINANCES.

[Notice under "The Waste Lands Ordinances, 1897, 1899, and 1900."]

TAKE notice, that unless within three months from the 25th day of January, 1901, the persons, if any, who claim any interest in the lands hereinafter mentioned or in any one or more of such lands, appear before the Special Officer appointed under section 28 of Ordinance No. 1 of 1897 at his office at Matara and make claim to the said lands or any of them or to some interest therein :

Such Special Officer, in pursuance of the powers vested in him by Ordinance No. 1 of 1897, will declare by writing under his hand that the said lands or such of them, as to which no claim has been made, are the property of the Crown.

J. P. LEWIS, Special Officer.

Description of Lands referred to.

The following lots, situated in the village of Dangala in the Morowak korale of the Matara District, in the Southern Province, as described in the annexed certified tracings :—

I.

Lot 7 on Sheet O 5, 13, called or known as Mahawilahena in extent 33 acres 1 rood 15 perches ; and bounded on the north by Kiriwanagodawattadeniya claimed by D. A. W. Dahanayaka and others, Mahakumburehena claimed by ditto, Kiriwanagodawatta claimed by ditto ; on the east by Kiriwanagodadeniya claimed by ditto, Mahawila claimed by ditto, Mahawilakoratuwa claimed by R. G. Nikulas and others, Mahawiladeniya claimed by Don Andiris, W. Dahanayak, and others ; on the south by the village limit of Idandukita ; on the west by Kadirandolehena belonging to Crown, Mahawileaturamukalana belonging to Crown, Kadirandolehena belonging to Crown.

විෂි 1901 ක්වු ජනවාරි මස 25 වෙනි දින පටන් හත්මාසයක් ඇතුලතදී මෙහි පහත දක්වන ඉඩම්වලට නොහොත් ඉන් එකකට නොහොත් වැඩිගණනකට ගම් අයිතිවාසිකමක් තිබෙන ගම් අයගන් ඇත්නම් ඒ අය විසින් වර්ෂ 1897ගේ නො මර 1 කේ ආඥාපණයේ 28 වෙනි වගන්තියේ ප්‍රකාරයට පත්කරණු ලැබූ විෂය මන්ත්‍රීවරයානන්තාන්තේශ්ව මාතර කන් ගෝරුවේදී උන්තාන්තේශ්ව ඉදිරිපිට ඇවිත් පෙන්වීමට එහි ඉඩම්වලට නොහොත් ඊට ඇති ගම් කොටසකට කිසි අයිති වාසිකමක් පෙන්වා සිටින්නට නොගෙදනොත්, එහි විෂය මන්ත්‍රීවරයානන්තාන්තේශ්ව වර්ෂ 1897ගේ නොමර 1 කේ ආඥා පණයෙන් ලැබී තිබෙන බලයේ ප්‍රකාරයට, අයිතිවාසිකම් නොකියාපු එහි ඉඩම් එක්කෝ එසින් අයිතිවාසිකමක් ගෙණගැර දක්වන්නට නොගෙදන සෑම ඉඩම රජසත්තක ඉඩම් හැටියට උන්තාන්තේශ්ව අත්සන ඇති ලිඛිතවලින් උන්තාන්තේ විසින් ප්‍රකාශ කරණ බව මෙයින් දැනගත හැකි.

ජේ. පී. එවිස්, විෂය මන්ත්‍රීවරයානන්තේශ්ව.

ඉඩම්වල තොරතුරු.

දකුණු පලාතට අයිති මාතර දිස්ත්‍රික්කේ මොරවක්කෝරලේ දන්ගල සහ ගම පිහිටා තිබෙන මීට අමුණාසු සහතික සිතියම්වල පෙන්නන මෙහි පහත දක්වන බිම්කවීර්:—

I.

අක්කර 33කුත් රූඩ් 1කුත් පර්ච් 15ක් බිම්තරම ඇති සාමාන්‍යවසයෙන් මෙවිලයේන කිසික නොහොත් ඒ නමින් දැනගත් තිබෙන O 5, 13 සිතියම්පත්‍රයේ 7න් පෙන්වන බිම්කවීරියට මායිම්—උතුරට ඩී. ඒ. ඩබ්ලිවු. දහනායක සහ තවත් අයවරුන් විසින් අයිතිවාසිකම් කිසික කිරිවානගොඩවත්තේ ගදනියද, එම අයවරුන් විසින් අයිතිවාසිකම් කිසික මහකුඹුරේ ශේනද, එම අයවරුන් විසින් අයිතිවාසිකම් කිසික කිරිවානගොඩ වත්තද, නැගෙනහිරට එම අයවරුන් විසින් අයිතිවාසිකම් කිසික කිරිවානගොඩ දෙනියද, එම අයවරුන් විසින් අයිතිවාසිකම් කිසික මහවලද, ආර්. ජී. නිකුලස් සහ තවත් අයවරුන් විසින් අයිතිවාසිකම් කිසික මහවිල කොරවුලද, දෙන් අන්දිරිස්, ඩබ්ලිවු. දහනායක සහ තවත් අයවරුන් විසින් අයිතිවාසි කම් කිසික මහවිල දෙනියද ; දකුණට ඊදමුනික ගම් ඉවද ; බස්නාහිරට රජසත්තක කිරිවාන දෙලේ ශේනද, රජසත් තක මහවිලේ අතුර මුකලානද, රජසත්තක කදිරන්දෙලේ ශේනද.

இவ்வறிவித்தலின் தேதியாகிய 1901 ம் (வ்ரு)-த்து தைமீ 25 ன் தேதியிலிருந்து முன்று மாதத்திற்குள்ளாக இதுன் கீழ் விவரித்திருக்கும் காணிக்களை அல்லது அக்காணிக்களி லெவற்றையும குறித்த உரித்துப்பேசுவோர்கள் யாருமிருந்தால், அவர்கள் 1897 ம் (வ்ரு)-த்து முதலாம கொ மார் சட்டத்தின் 28 ம பிரிவின்படி ஏற்படுத்திய குறிப்பான உத்தியோகஸ்தர் முன்பாக மத்துறை அவரது கந்தோரில் தெரிபட்டு மேற்படி காணிக்களை அல்லது அவற்றி லெதையும குறித்து யா தும உரிமை அல்லது உடங்கை காண்பியா திருந்தால், மேற்சொல்லிய குறித்த உத்தியோகஸ்த ராக தமமில் 1897 ம் (வ்ரு)-த்து முதலாம இலக்கச் சட்டத்தினால் தனக்குக் கொடுத்திருக்கு ம தத்துவத்தைக்கொண்டு தன் கையொப்பமிட்டு எழுத்துமுலமாய் சொல்லப்பட்ட காணிகளுக்கு உரித்தாளி வெளிப்படாவிடில் முடிக்குரிய ஆதனமென்று வெளியாங்கப்படுத்துவார்.

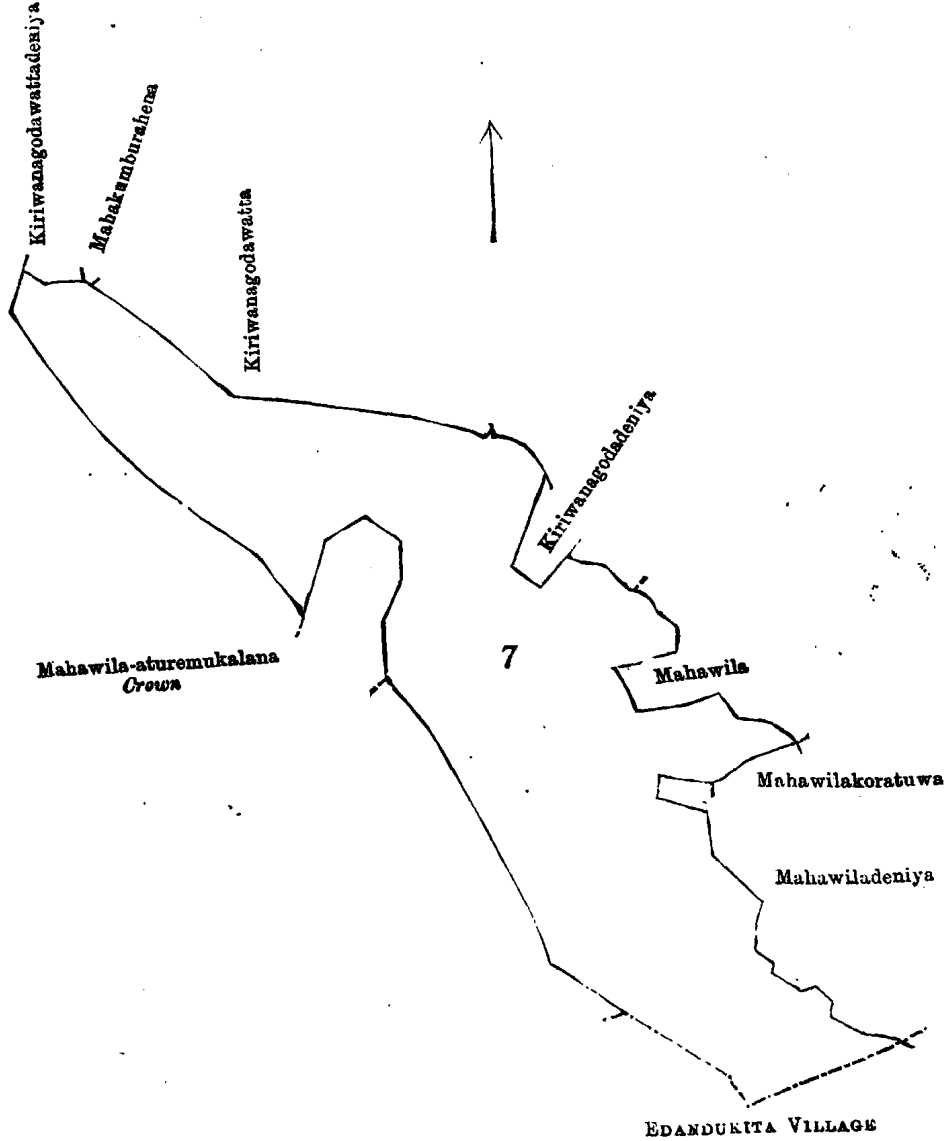
ஜே. பி. லூவிஸ், குறிப்பான உத்தியோகஸ்தர்.

சொல்லப்பட்ட காணிகளின் விவரம்.

தென் மாகாணத்தின் மாத்துறை மீள்திறிகில் மொறவக்கோறையைச்சேர்த்த தன்கல என்னும கிராமத்திலுள்ள இதன் கீழ் சொல்லப்படும் துண்டுகள் அதாவது : இத்தோடணைத்துக் குறிக்கப்பட்ட உறுதிப்படுத்திய டாப்புகளில் விவரிக்கப்பட்டிருக்கிறன :—

I.

33 ஏக்கர் 1 தூட் 15 பர்சன விசாலமுள்ள 0 $\frac{14}{5, 13}$ ம படத்தில் காட்டியிருக்கும் மகவில கேன யென்று பொதுவாய்ச் சொல்லப்படுகிற அல்லது அறியப்படுகிற 7 ம இலக்க காணித்து ண்டின் எல்லையாவன : வடக்கு-டி. எ. டவ்ளிவு. தசனாயரும் சிலபேர்களும் உரித்துபேசும கிரி வானகொடவத்தேனிய, மேற்சொல்லியவர்கள் உரித்துபேசும மகரும்புரேகேன, மேற்சொல் லியவர்கள் உரித்துபேசும கிரிவானகொடவத்த; கீழ்க்கு-மேற்சொல்லியவர்கள் உரித்துபேசும கிரிவானகொடதெனிய, மேற்சொல்லியவர்கள் உரித்துப்பேசும மகவில, ஆர். ஜி. நிகுளசும் சில பேர்களும் உரித்துபேசும மகவில கொடுட்டுவ, தொன் அன்திறிஸ் டவ்ளிவு. தசனாயரும் சில பேர்களும் உரித்துபேசும மகவில தெனிய; தெற்கு-இதங்கிடட உடைய எல்லை; மேற்கு-அர சாட்சிக் சள்ள கதிறன் தொலேகேன, அரசாட்சிக்குள்ள மகவில அத்தூரமுகவான, அரசாட்சிக் குள்ள கதிறன் தொலேகேன.



Scale of 8 Chains to an Inch.

Situation : Dangala village in Palle pattu of Morowak korale.

Preliminary plan 24.

Lot.	Name of Land.	Extent.
7 ...	Mahawilahena	33 1 15

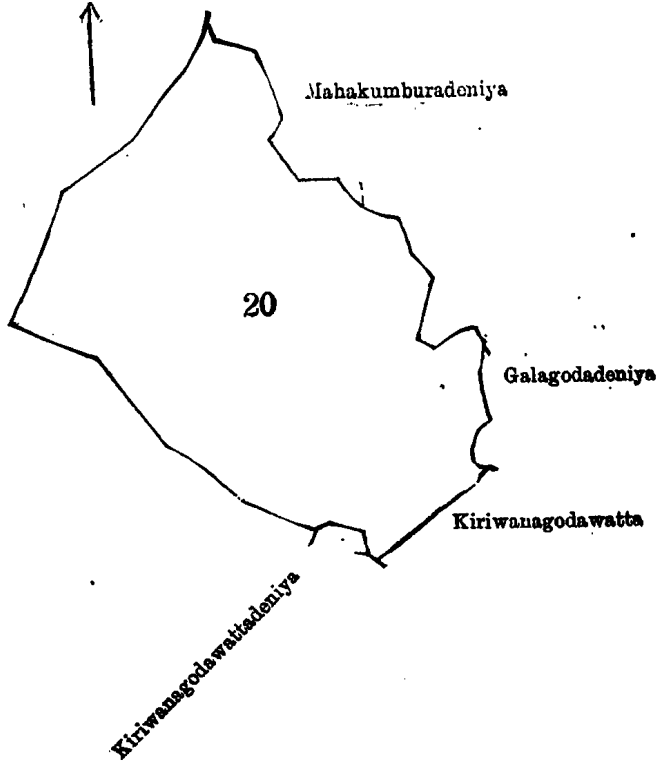
Sheet O $\frac{14}{5, 13}$ Surveyor-General's Office,
Colombo, October 25, 1900.S. J. C. MORE,
for Surveyor-General.

II.

Lot 20 on sheets O $\frac{9}{53, 61}$ and O $\frac{14}{5, 13}$, called or known as Mahakumburehena, in extent 21 acres 3 roods and 27 perches; and bounded on the north by Mahakumburadeniya claimed by J. D. K. Wiraman and others; Kiriwanagodakumbura belonging to ditto; on the east by Galgodadeniya claimed by D A. W. Dahanayaka and others, Kiriwanagodawatta belonging to ditto; on the south by Kiriwanagodawattadeniya belonging to D. A. W. Dahanayaka and others, Kowilewattahena belonging to Crown; on the west by Wowilawattahena belonging to Crown.

අක්කර 21කුත් රූ 3කුත් පර්ච්ස් 27ක් හිමිකරම ඇති සාමාන්‍යවසයෙන් මහකුඹුරේර භේන කිසක නොකොත් එ නමින් දැනගනු තිබෙන O $\frac{9}{53, 61}$ සහ O $\frac{14}{5, 13}$ හිතියම්පත්‍රවල 20 වෙති හිමිකරුවියට මායිම්—උතුරට ජේ. ඩී. කේ. ජීර මත් සහ නවත් අඟවළින් හිසින් අයිතිවාසිකම් කිසක මහකුඹුරේර දෙහිතද, එම අඟවළින්ට අයිති කිරිවානගොඩ කුඹුරද; නැගෙනහිරට ඩී. ඒ. ඩබ්ලිව්. දහනාක සහ නවත් අඟවළින් හිසින් අයිතිවාසිකම් කිසක ගල්ගොඹේ දෙහිතද, එම අඟ වළින්ට අයිති කිරිවානගොඩ වත්තද; දකුණට ඩී. ඒ. ඩබ්ලිව්. දහනාක සහ නවත් අඟවළින්ට අයිති කිරිවානගොඩ වත්තේ දෙහිතද, රජසන්තක කෝවලේ වත්තේ භේනද; බස්නාහිරට රජසන්තක කෝවලවත්තේ භේනද.

21 ஏக்கர் 3 மூட 27 பர்சல விசாலமுள்ள O $\frac{9}{53, 61}$ ம O $\frac{14}{5, 13}$ படத்தில் காட்டியிருக் கும மககும்புரேனெ யென்று பொதுவாய்ச் சொல்லப்படுகிற அல்லது அறியப்படுகிற 20 ம இல க்க காணித்துண்டின் எல்லையாவன; வடக்கு-ஜே. டி. கே. வீரமணம் சிலபேர்களும் உரித்துபே சும் மககும்புரேதெனிய, மேற்சொல்லியவர்களுடைய கிறுவானகொடகுர்புர; கிழக்கு-டி. எ. டவ்ளிவு. தகனாயகும் சிலபேர்களும் உரித்துபேசும் கல்சொடேதெனிய, மேற்சொல்லியவர்களு டைய கிறுவானகொடவத்த; தெற்கு-டி. எ. டவ்ளிவு. தகனாயகும் சிலபேர்களுக்குமுடைய கிறு வானகொடவத்தேதெனிய, அரசாட்சிக்குள்ள கொவிலேவத்தேதேன; மேற்கு-அரசாட்சிக்கு ள்ள கொவிலவத்தேதேன.



Scale of 8 Chains to an Inch.
Preliminary plan 24.
Situation : Dangala village in Palle pattu of Morowak korale.

Lot.	Name of Land.	Extent.
		A. R. P.
20	Mahakumburahena	21 3 27
Sheet O $\frac{9}{53, 61}$ and O $\frac{14}{5, 13}$		

Surveyor-General's Office, Colombo, October 25, 1900. S. J. C. MORE, for Surveyor-General.

III.

Lot.	Name of Land.	Extent.
		A. R. P.
48	Labuwelalahena, Kohiladeniyahena	66 2 7
50	Kohiladeniya	0 0 7
		66 2 14

on Sheet O $\frac{9}{52, 60}$; on the north by the village limit of Kalubowitiyana and the village limit of Dewalegama; on the east by Labuwelalahenadeniya belonging to Crown, the Batayamullehenadola, Batayamullehena belonging to Crown; on the south by Labuwelalahenadeniya belonging to Crown, Batayamullehena belonging to Crown, Viharegawahena belonging to Crown, Balakandehena belonging to Crown; on the west by the Vihareatredola, the village limit of Kalubowitiyana.

O 52, 60⁹ සිතියමපිටුවට අඩංගු බිම්කම්:-

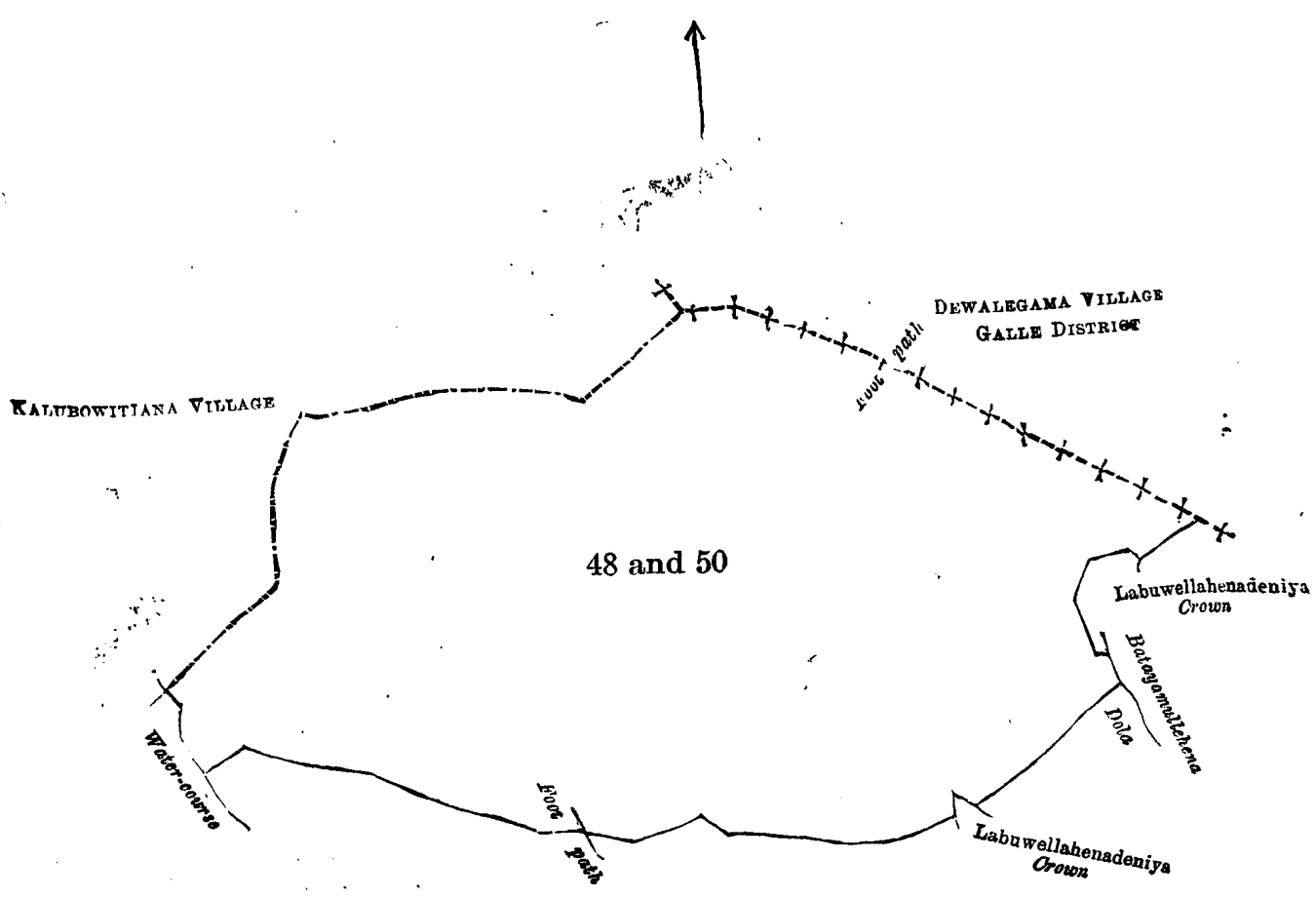
නොමමරය.	ඉඩමේ නම.	බිම්කරම.
48 ...	ලබුවලලෝක, කොහිලදෙහිමේ සේන	අ. ර. ප. 66 2 7
50 ...	කොහිලදෙහි	0 0 7
		66 2 14

මෙම මාසිම්—ලකුරට කැම්බෝපියාන ගත්ඉම සහ අද්වාරෙතම ගත්ඉමද; කූරුණේඉරට රජසන්නක ලබුවල සේන දෙහිද, බිට්තාමුල්ලේ සේනදෙලද, රජසන්නක බිට්තාමුල්ලේ සේනද; දකුණට රජසන්නක ලබුවල සේනදෙහි යද. රජසන්නක බිට්තාමුල්ලේ සේනද, රජසන්නක විහාරෙතම සේනද, රජසන්නක බාලකන්දේ සේනද; බිජ්කුරුව විහාරෙ අකුරෙ දෙලද; කැම්බෝපියාන ගම්ඉමද.

තුන්ග.	කාණ්ඩිනනු පෙයාර්.	විජාලම්.
48 ...	ඉවුලවෙලකේන, කොහිලදෙනියේකේන	අ. රා පෙ. 66 2 7
50 ...	කොහිලදෙනිය	0 0 7
		66 2 14

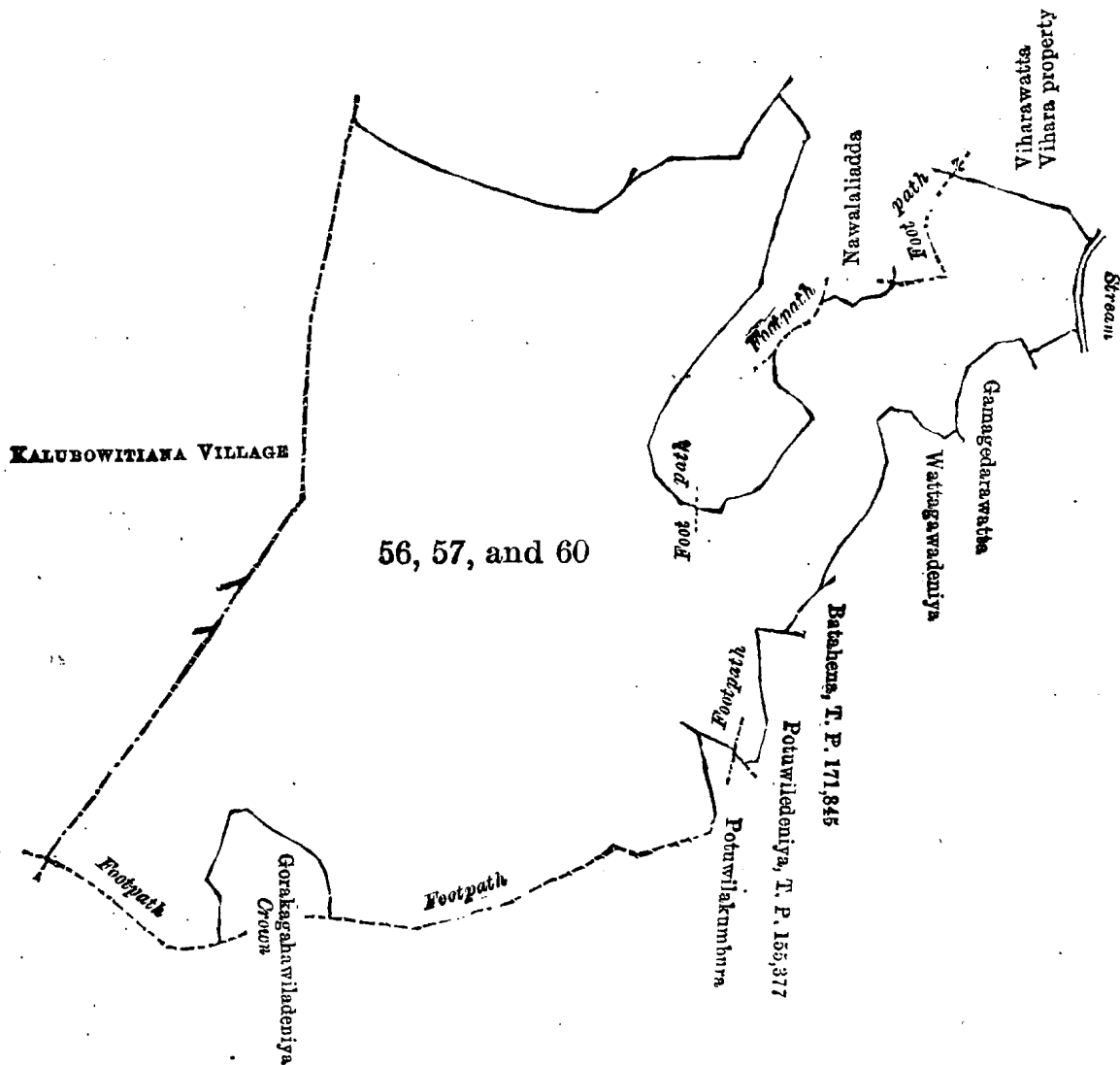
මුළු වශයෙන් ... 66 2 14

O 52, 60⁹ ම අග්නු කදතාසියිත් ඉස්ලිමානවාය : වදකුල-පඬුවොව්ට්ටියාන නදය ඉස්ලිමාන, ජේතවංශප්‍රාය ඉස්ලිමාන; සීඝ්‍රකුල-අරාභාද්දිමුල්ලාන ඉවුලවෙලකේනදෙනිය, වදකුල මුල්ලේකේනදෙනිය, අරාභාද්දිමුල්ලාන වදකුලමුල්ලේකේන; ජේතවංශ-අරාභාද්දිමුල්ලාන ඉවුලවෙලකේනදෙනිය, අරාභාද්දිමුල්ලාන වදකුලමුල්ලේකේන, අරාභාද්දිමුල්ලාන විකාරකොව්වදෙනිය, අරාභාද්දිමුල්ලාන වලකන්දෙකේන; ජේතවංශ-විකාරකොව්වදෙනිය, පඬුවොව්ට්ටියාන නදය ඉස්ලිමාන.



Scale of 8 Chains to an Inch.
 Preliminary plan 24.
 Situation : Dangala village in Palle pattu of Morowak korale.

Lot.	Name of Land.	Extent.
48 ...	Labuwelahanena, Kohiladeniyahena, &c.	A. R. P. 66 2 7
50 ...	Kohiladeniya	0 0 7
		66 2 14



Scale of 8 Chains to an Inch.

Situation : Dangala village in Palle putturu of Morowak korale.

Preliminary plan 24.

Lot.	Name of Land.	Extent. A. R. P.
56	Batahena	6 1 21
57	Potuwiladena, Minimaruwahena, Tennepitiahena	49 1 0
60	Batayamullawatta, Nawalawatta, &c.	11 1 4
		<u>66 3 25</u>

Surveyor-General's Office,
Colombo, October 25, 1900.

Sheet O $\frac{9}{52, 60}$

S. J. C. MORE,
for Surveyor-General.