

SUPPLEMENT

TO

The Ceylon Government Gazette,

PART III.

FRIDAY, FEBRUARY 8, 1901.

NOTICES UNDER THE WASTE LANDS ORDINANCES.

[Notice under "The Waste Lands Ordinances, 1897, 1899, and 1900."]

TAKE notice, that unless within three months from the 25th day of January, 1901, the persons, if any, who claim any interest in the lands hereinafter mentioned or in any one or more of such lands, appear before the Special Officer appointed under section 28 of Ordinance No. 1 of 1897 at his office at Matara and make claim to the said lands or any of them or to some interest therein :

Such Special Officer, in pursuance of the powers vested in him by Ordinance No. 1 of 1897, will declare by writing under his hand that the said lands or such of them, as to which no claim has been made, are the property of the Crown.

J. P. LEWIS, Special Officer.

Description of Lands referred to.

The following lots, situated in the village of Dangala in the Morowak korale of the Matara District, in the Southern Province, as described in the annexed certified tracings :—

I.

Lot 7 on Sheet O 14 / 5, 13, called or known as Mahawilahena in extent 33 acres 1 rood 15 perches ; and bounded on the north by Kiriwanagodawattadeniya claimed by D. A. W. Dahanayaka and others, Mahakumburehena claimed by ditto, Kiriwanagodawatta claimed by ditto ; on the east by Kiriwanagodadeniya claimed by ditto, Mahawila claimed by ditto, Mahawilakoratuwa claimed by R. G. Nikulas and others, Mahawiladeniya claimed by Don Andiris, W. Dahanayak, and others ; on the south by the village limit of Idandukita ; on the west by Kadirandolehena belonging to Crown, Mahawileaturamukalana belonging to Crown, Kadirandolehena belonging to Crown.

විෂි 1901 ක්වු ජනවාරි මස 25 වෙනි දින පටන් කුන්මාසයක් ඇතුලතදී මෙහි පහත දක්වන ඉඩම්වලට නොහොත් ඉන් එකකට නොහොත් වැරිගණනකට යම් අයිතිවාසිකමක් තිබෙන යම් අයෙක් ඇත්නම් ඒ අය විසින් විෂි 1897ගේ නො මිමර 1ගේ ආඥාපණයේ 28 වෙනි වගන්තියේ ප්‍රකාරයට පක්ෂරාශ්‍රීලා විෂය මන්ත්‍රීවරයානන්තරයේ මාතර කන් තෝරුවේදී උන්තාන්තරයේ ඉදිරිපිට ඇවිත් පෙනීසිට එහි ඉඩම්වලට නොහොත් ඊට ඇති යම් කොටසකට කිසි අයිති වාසිකමක් පෙන්වා සිටින්නට නොහෙදනොත්, එහි විෂය මන්ත්‍රීවරයානන්තරයේට විෂි 1897ගේ නොමිමර 1ගේ ආඥා පණතෙන් ලැබී තිබෙන බලයේ ප්‍රකාරයට, අයිතිවාසිකම් නොකියාපු එකී ඉඩම් එක්කෝ එයින් අයිතිවාසිකමක් ගෙණහැර දක්වන්නට නොහෙදන සෑම ඉඩම් රජසත්තක ඉඩම් හැරිමට උන්තාන්තරයේ අත්සන ඇති ලියවිලිකින් උන්තාන්තර විසින් ප්‍රකාස කරණ බව මෙයින් දැනගත හැකි.

ජේ. පී. එච්ස්, විෂය මන්ත්‍රීවරයානන්තරයේ.

ඉඩම්වල නොරතුරු.

දකුණුපලාතට අයිති මාතර දිස්ත්‍රික්කේ මොරවත්තෝරලේ දන්ගල යන ගම-පිහිටා තිබෙන මීට අමුණාපු සහතික සිතියම්වල පෙන්නන මෙහි පහත දක්වන බිම්කම්විට:—

I.

අක්කර 33කුත් රූඩ් 1කුත් පර්චස් 15ක් බිම්කරම ඇති සාමාන්‍යවසයෙක් මහවිලගේන කිසන නොහොත් ඒ නමින් දැනගණ තිබෙන O 14 / 5, 13 සිතියම්පත්‍රයේ 7න් පෙන්වන බිම්කම්විට මායිම්—ලගුරට හී. ඒ. ඩබ්ලිවු. දහනායක සහ තවත් අයවරුන් විසින් අයිතිවාසිකම් කිසන කිරිවානගොඩවත්තේ දෙකිගද, එම අයවරුන් විසින් අයිතිවාසිකම් කිසන මහකුඹුරේ දෙකිගද, එම අයවරුන් විසින් අයිතිවාසිකම් කිසන කිරිවානගොඩ වත්තද, නුගෙණඉරට එම අයවරුන් විසින් අයිතිවාසිකම් කිසන කිරිවානගොඩ දෙකිගද, එම අයවරුන් විසින් අයිතිවාසිකම් කිසන මහවිලද, ආර්. ජී. නිකුලස් සහ තවත් අයවරුන් විසින් අයිතිවාසිකම් කිසන මහවිල කොරවුවද, දෙන අන්දිරිස්, ඩබ්ලිවු. දහනායක සහ තවත් අයවරුන් විසින් අයිතිවාසි කම් කිසන මහවිල දෙකිගද ; දකුණට ඊදමුනිත ගම් ඉමද ; බස්නාඉරට රජසත්තක කිරිවාන දෙලේ ගේනද, රජසත් තක මහවිලේ අතුර මුකලානද, රජසත්තක කදිරන්දෙලේ ගේනද.

இவ்வறிவித்தலின் தேதியாகிய 1901 ம் ஆண்டு-த்து தைம் 25 ன் தேதியிலிருந்து முன்று மாசத்திற்குள்ளாக இதன் கீழ் விவரித்திருக்கும் காணிக்களை அல்லது அக்காணிகளின் வெவற்றையும் குறித்து உரித்துப்பேசுவோர்கள் யாருமிருந்தால், அவர்கள் 1897 ம் ஆண்டு-த்து முதலாம் கொம்பர் சட்டத்தின் 28 ம பிரிவின்படி ஏற்படுத்திய குறிப்பான உத்தியோகஸைதர் முன்பாக மத்துறை அவரது கந்தோரில் தெரிப்பட்டு மேற்படி காணிக்களை அல்லது அவற்றி வெதையும் குறித்து யா தும் உரிமை அல்லது உடந்தை காண்பியாதிருந்தால், மேற்சொல்லிய குறித்த உத்தியோகஸைத ராக தமயில் 1897 ம் ஆண்டு-த்து முதலாம் இலக்கச் சட்டத்தினால் தனக்குக் கொடுத்திருக்கும் தத்துவத்தைக்கொண்டு தன் கையொப்பமிட்டு எழுத்துமுலமாய் சொல்லப்பட்ட காணிகளுக்கு உரித்தாளி வெளிப்படாவிடில் முடிக்குரிய ஆதனமென்று வெளியாங்கப்படுத்துவார்.

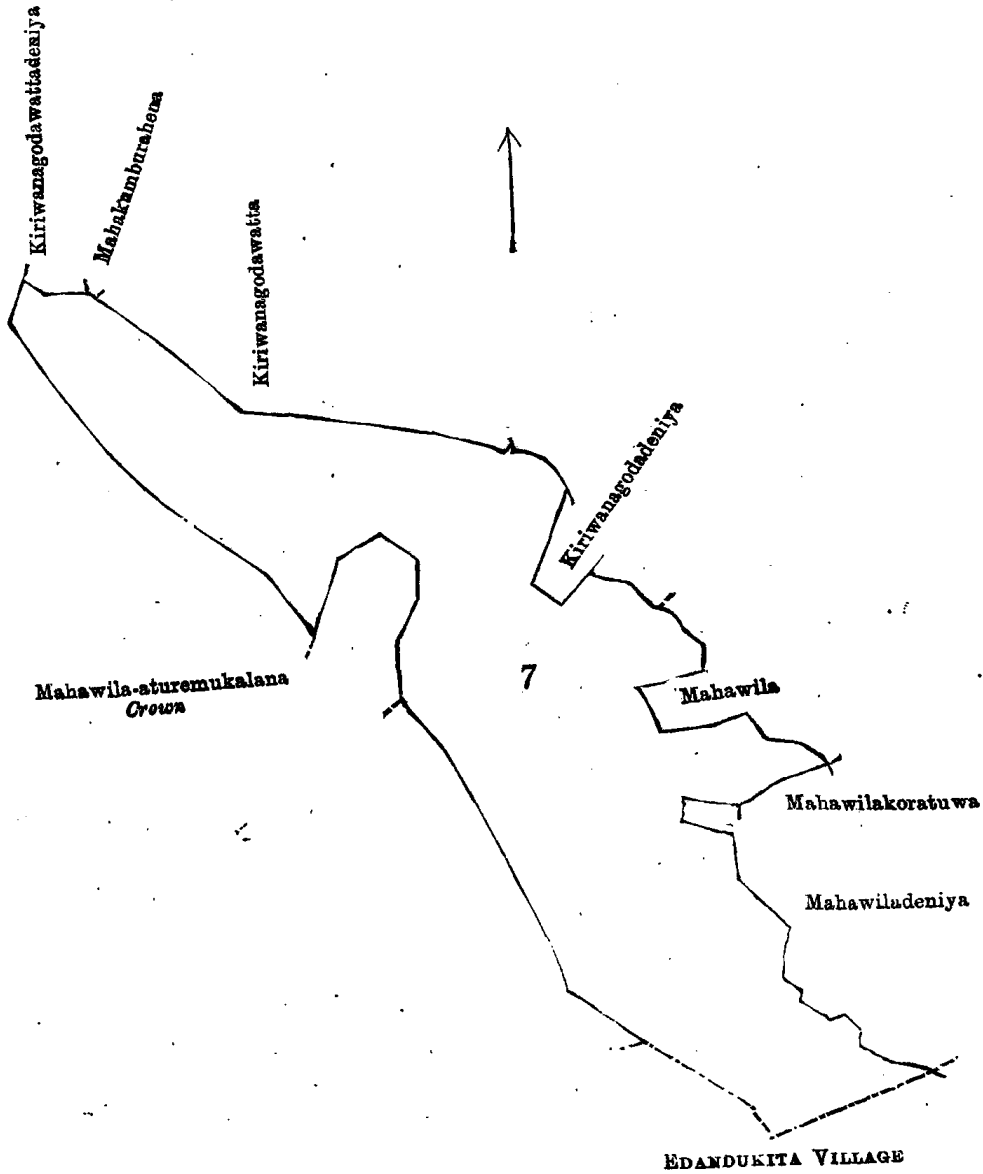
ஜே. பி. லூயிஸ், குறிப்பான உத்தியோகஸைதர்.

## சொல்லப்பட்ட காணிகளின் விவரம்.

தென் மாகாணத்தின் மாத்தறை மிஸ்திரிகில் மொறவக்கோறையைச்சேர்த்த தன் கல என்னும கிராமத்திலுள்ள இதன் கீழ சொல்லப்படும் துண்டுகள் அதாவது: இத்தோடணைத்துக் குறிக்கப்பட்ட உறுதிப்படுத்திய டாப்புகளில் விவரிக்கப்பட்டிருக்கின்றன:—

## I.

33 ஏக்கர் 1 தூட் 15 பர்சன விசாலமுள்ள 0  $\frac{14}{5,13}$  ம படத்தில் காட்டியிருக்கும் மகவில கேள யென்று பொதுவாய்ச் சொல்லப்படுகிற அல்லது அறியப்படுகிற 7 ம இலக்க காணித்து ண்டின் எல்லையாவன: வடக்கு-டி. எ. டவ்ளிவு. தசனாயரும் சிலபேர்களும் உரித்துபேசும கிரி வானகொடவத்தேதெனிய, மேற்சொல்லியவர்கள் உரித்துபேசும மகரும்புரேகேன, மேற்சொல் லியவர்கள் உரித்துபேசும கிரிவானகொடவத்த; கீழ்க்கு-மேற்சொல்லியவர்கள் உரித்துபேசும கிரிவானகொடதெனிய, மேற்சொல்லியவர்கள் உரித்துப்பேசும மகவில, ஆர். ஜி. சிசுளசும் சில பேர்களும் உரித்துபேசும மகவில கொடுட்டுவ, தொன் அன்றிஸ்ட் டவ்ளிவு. தசனாயரும் சில பேர்களும் உரித்துபேசும மகவிலதெனிய; தெற்கு-இதங்கிட்ட உடைய எல்லை; மேற்கு-அர சாட்சிக் குள்ள கதிரன் தொலேகேன, அரசாட்சிக் குள்ள மகவில அத்தரமுகவான, அரசாட்சிக் குள்ள கதிரன் தொலேகேன.



Scale of 8 Chains to an Inch.

Situation: Dangala village in Palle pattu of Morowak korale.

Preliminary plan 24.

Lot.	Name of Land.	Extent.
		A. R. P.
7 ...	Mahawilahena	... 33 1 15

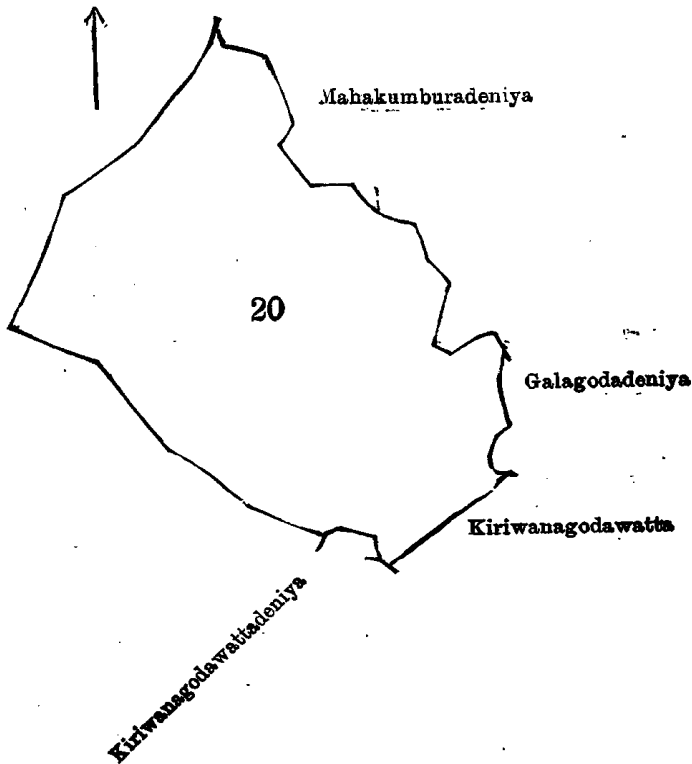
Sheet O  $\frac{14}{5,13}$ Surveyor-General's Office,  
Colombo, October 25, 1900.S. J. C. MORE,  
for Surveyor-General.

II.

Lot 20 on sheets O  $\frac{9}{53, 61}$  and O  $\frac{14}{5, 13}$ , called or known as Mahakumburehena, in extent 21 acres 3 roods and 27 perches; and bounded on the north by Mahakumburedeniya claimed by J. D. K. Wiraman and others; Kiruwanagodakumbura belonging to ditto; on the east by Galgodedeniya claimed by D. A. W. Dahanayaka and others, Kiriwanagodawatta belonging to ditto; on the south by Kiriwanagodawattadeniya belonging to D. A. W. Dahanayaka and others, Kowilewattahena belonging to Crown; on the west by Wowilawattahena belonging to Crown.

අක්කර 21කුත් රූ 3කුත් පර්ච්ස් 27ක් බිම්කරම ඇති සාමාන්‍යවසයයන් මහකුඹුරෙර රජන කිසින නොහොත් එ නමින් දැනගණි නිබෙක O  $\frac{9}{53, 61}$  සහ O  $\frac{14}{5, 13}$  සිතීමට පත්වු 20 වෙති බිම්කම්වලට මාසිම්—උතුරට ජේ. ඩී. කේ. ඊර මන් සහ නවත් අඟවුන් එසින් අසිතිවාසිකම් කිසින මහකුඹුරෙර දෙතිගද, එම අඟවුන්ට අසිති කිරුවානගොඩ කුඹුරද; නැගෙනහිරට ඩී. ඒ. ඩබ්ලිව්. දකුණක සහ නවත් අඟවුන් එසින් අසිතිවාසිකම් කිසින ගල්ගොඩේ දෙතිගද, එම අඟ වුන්ට අසිති කිරුවානගොඩ වත්තද; දකුණට ඩී. ඒ. ඩබ්ලිව්. දකුණකට සහ නවත් අඟවුන්ට අසිති කිරුවානගොඩ වත්තේ දෙතිගද, රජසන්නක කෝරළේ වත්තේ ගේතද; බස්නාහිරට රජසන්නක කෝරළවත්තේ ගේතද.

21 ஏக்கர் 3 றூட் 27 பர்சஸ் விசாலமுள்ள O  $\frac{9}{53, 61}$  ம O  $\frac{14}{5, 13}$  படத்தில் காட்டியிருக் கும மககும்புரகேன யென்று பொதுவாய்ச் சொல்லப்படுகிற அல்லது அறியப்படுகிற 20 ம இல க்க காணித்துண்டின் எல்லையாவன; வடக்கு-ஜே. டி. கே. விரமணும சிலபேர்களும் உரித்துபே சும மககும்புரேதெனிய, மேற்சொல்லியவர்களுடைய கிறுவானகொடகும்புர; கிழக்கு-டி. எ. டவ்ளிவு. தகனாயகும சிலபேர்களும் உரித்துபேசும கல்கொடேதெனிய, மேற்சொல்லியவர்களு டைய கிறுவானகொடவத்த; தெற்கு-டி. எ. டவ்ளிவு. தகனாயகும சிலபேர்களுக்குமுடைய கிறு வானகொடவத்தேதெனிய, அரசாட்சிக்குள்ள கொவிலேவத்தேகேன; மேற்கு-அரசாட்சிக்கு ள்ள கொவிலவத்தேகேன.



Scale of 8 Chains to an Inch.

Preliminary plan 24.

Situation : Dangala village in Palle pattu of Morowak korale.

Lot.	Name of Land.	Extent.
		A. R. P.
20	Mahakumburahena	21 3 27

Surveyor-General's Office,  
Colombo, October 25, 1900.

Sheet O  $\frac{9}{53, 61}$  and O  $\frac{14}{5, 13}$

S. J. C. MORE,  
for Surveyor-General.

III.

Lot.	Name of Land.	Extent.
		A. R. P.
48	Labuwellaehena, Kohiladeniyahena	66 2 7
50	Kohiladeniya	0 0 7
		<hr/> 66 2 14 <hr/>

on Sheet O  $\frac{9}{52, 60}$ ; on the north by the village limit of Kalubowitiyana and the village limit of Dewalegama; on the east by Labuwellaehadeniya belonging to Crown, the Batayamullehenadola, Batayamullehena belonging to Crown; on the south by Labuwellaehadeniya belonging to Crown, Batayamullehena belonging to Crown, Viharegawahena belonging to Crown, Balakandehena belonging to Crown; on the west by the Vihareaturedola, the village limit of Kalubowitiyana.

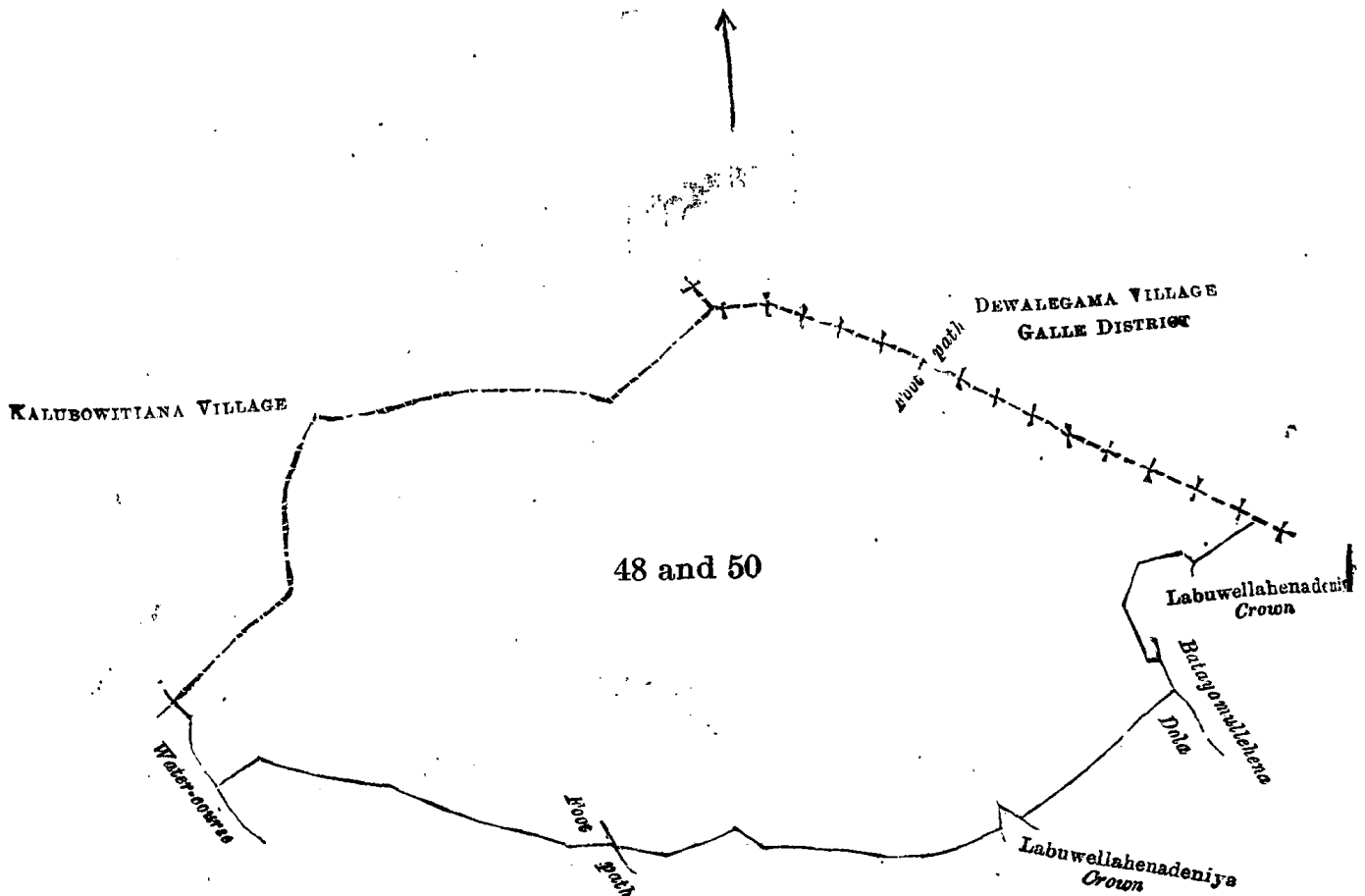
O  $\frac{9}{52, 60}$  கி. மீ. கி. மீ. ப. துறைமுகம் அபிவிருத்தி வரிக்கலை:-

கி. மீ. கி. மீ. ப.	குடிசை நிலம்.	கி. மீ. கி. மீ. ப.
48 ...	சூழல்சூழல், கி. மீ. கி. மீ. ப. ...	66 2 7
50 ...	கி. மீ. கி. மீ. ப. ...	0 0 7
		<hr/>
		66 2 14

சூழல்சூழல் - கி. மீ. கி. மீ. ப. துறைமுகம் அபிவிருத்தி வரிக்கலை:- கி. மீ. கி. மீ. ப. துறைமுகம் அபிவிருத்தி வரிக்கலை:- கி. மீ. கி. மீ. ப. துறைமுகம் அபிவிருத்தி வரிக்கலை:- கி. மீ. கி. மீ. ப. துறைமுகம் அபிவிருத்தி வரிக்கலை:-

குடிசை நிலம்.	கி. மீ. கி. மீ. ப.	கி. மீ. கி. மீ. ப.
48 ...	சூழல்சூழல், கி. மீ. கி. மீ. ப. ...	66 2 7
50 ...	கி. மீ. கி. மீ. ப. ...	0 0 7
		<hr/>
சூழல்சூழல்		66 2 14

O  $\frac{9}{52, 60}$  ம் அளவு கடத்தியின் எல்லையாவது: வட்டம் - சூழல்சூழல் கி. மீ. கி. மீ. ப. துறைமுகம் அபிவிருத்தி வரிக்கலை:- கி. மீ. கி. மீ. ப. துறைமுகம் அபிவிருத்தி வரிக்கலை:- கி. மீ. கி. மீ. ப. துறைமுகம் அபிவிருத்தி வரிக்கலை:- கி. மீ. கி. மீ. ப. துறைமுகம் அபிவிருத்தி வரிக்கலை:-



Scale of 8 Chains to an Inch.  
Preliminary plan 24.  
Situation : Dangala village in Palle pattu of Morowak korale.

Lot.	Name of Land.	Extent.
A. R. P.		
48 ...	Labuwellahena, Kohiladeniyahena, &c. ...	66 2 7
50 ...	Kohiladeniya	0 0 7
		<hr/>
		66 2 14

IV.

Lot.	Name of Land.	Extent. A. R. P.
56 ...	Batahena	6 1 21
57 ...	Potuwilahena, Minimaruwahena, Tennepitiahena	49 1 0
60 ...	Batayamullawatta, Nawalawatta, &c.	11 1 4
Total ...		66 3 25

on Sheet O  $\frac{9}{52, 60}$ ; and bounded on the north by Viharchena belonging to the Crown, Riwanhercawetupaya belonging to J. D. K. Wiraman and others, Nawalaliyadda belonging to ditto, the footpath from Dangala to Dellawa Vihare-watta claimed by Dangala Vihare; on the east by the Wihareaturedola, Batahena belonging to Crown, Gamagedarawatta claimed by Gamage Davith and others, Watugawadeniya claimed by Gamage Davit and others, the Wattagawadeniyadola, Batahena sold by Crown to J. W. Abeyagunewardana and others (T. P. 171,845), Potuwiledeniya sold by Crown to D. A. W. Dahanayaka (T. P. 155,377), Potuwilekumbura belonging to D. A. W. Dahanayaka; on the south by the footpath from Morowaka to Kalubowitiyana, Gorokgahawiladeniya belonging to Crown; on the west by the village limit of Kalubowitiyana.

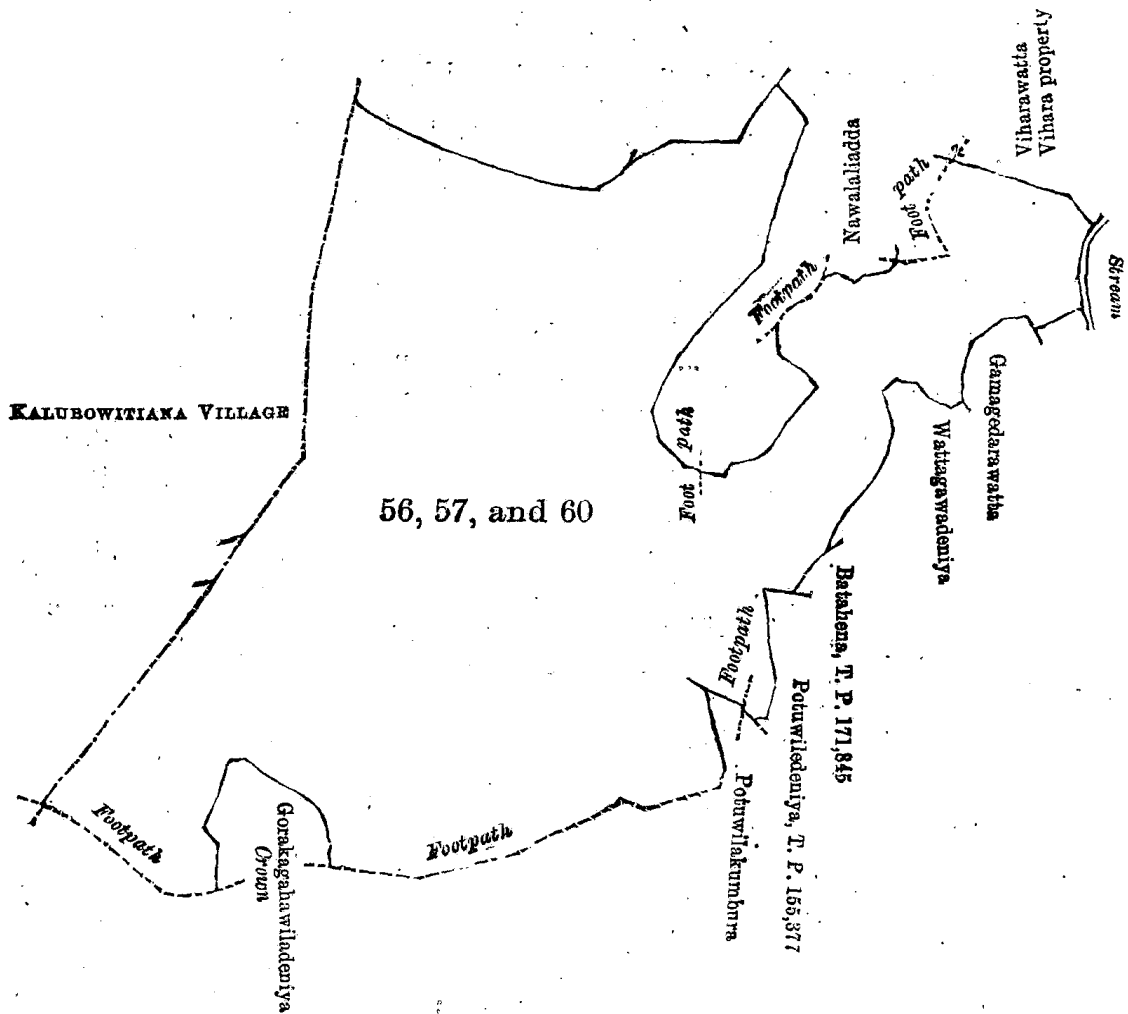
( O  $\frac{9}{52, 60}$  ) கிண்கிணியை அளவு பிழை :-

கிண்கிணியை.	அளவு பிழை.	கிண்கிணியை. அ. ர. ப.
56	பிழை	6 1 21
57	பொதுவிலைகளை, மின்னாவிளக்குகளை, கம்பளியை பிழை	49 1 0
60	பிழைகளை வந்த, கிண்கிணியை பிழை	11 1 4
		66 3 25

இந்த இடம் - ஓட்டம் அளவு பிழை கிண்கிணியை, அ. ர. ப. 6 1 21. பிழை கிண்கிணியை, அ. ர. ப. 49 1 0. பிழை கிண்கிணியை, அ. ர. ப. 11 1 4. மொத்தம் 66 3 25. இது பிழை கிண்கிணியை, அ. ர. ப. 6 1 21. பிழை கிண்கிணியை, அ. ர. ப. 49 1 0. பிழை கிண்கிணியை, அ. ர. ப. 11 1 4. மொத்தம் 66 3 25.

அளவு.	கிண்கிணியை பெயர்.	விவரம். அ. ர. ப.
56 ...	வட்டகளை	6 1 21
57 ...	பொதுவிலைகளை, மின்னாவிளக்குகளை, கம்பளியை	49 1 0
60 ...	வட்டயமுள்ளைவத்த, காவலவத்த, இன்னும் சில அளவு	11 1 4
மொத்தம்		66 3 25

O  $\frac{9}{52, 60}$  ம அளவுக்கடதாசியின் எல்லையாவன: வட்டக்கு-அரசாட்சிக்குள்ள விவரங்களை, ஜே. டி. கே. கிராமமும் சிலபேர்களுக்குமுடைய றுவன்கள்தேவததயாய, மேற்சொல்லியவர்களுடைய வாகாலவியத்த, தன்கவிவிருந்து தெல்லவக்கப்போகும் அடிபாதை, தன்கவிவிரே உரித்து பேசும் விவரங்களை; கிழக்கு-விவரங்களை அகற்றுவதால், அரசாட்சிக்குள்ள பட்டேகளை, கம கே தாவித்தம சிலபேர்களும உரித்துபேசும் கமகேதவத்த, கமகே தாவித்தம சிலபேர்களும உரித்துபேசும் வத்தகாவாதெனிய, வட்டகாவாதெனியோத்தால், ஜே. டி. கிராம அளவுக்கடதம சிலபேர்களுக்கும் அரசாட்சியாரால் விற்கப்பட்டிருக்கும் வட்டேகளை (T. P. 171,845) டி. எ. டி. கிராம. தகவல்களுக்கு அரசாட்சியாரால் விற்கப்பட்டிருக்கும் பொதுவிலைகளை (T. P. 155,377), டி. எ. டி. கிராம. தகவல்களுடைய பொதுவிலைகளுமபுர; தெற்கு-மொறவக் கிண்கிணியை கலுவலாவிட்டியனுக்கு அடிபாதை, அரசாட்சிக்குள்ள கொடுக்கக்கவிவாதெனிய; மேற்கு-கலுவலாவிட்டியனுடைய எல்லை.



Scale of 8 Chains to an Inch.

Situation : Dangala village in Palle puttu of Morowak korale.  
Preliminary plan 24.

Lot.	Name of Land.	Extent. A. R. P.
56 ...	Batahena	6 1 21
57 ...	Potuwilabena, Minimaruwahena, Tennepitia-hena	49 1 0
60 ...	Batayamullawatta, Nawalawatta, &c.	11 1 4
		<u>66 3 25</u>

Surveyor-General's Office,  
Colombo, October 25, 1900.

Sheet O  $\frac{9}{52, 60}$

S. J. C. MORE,  
for Surveyor-General.