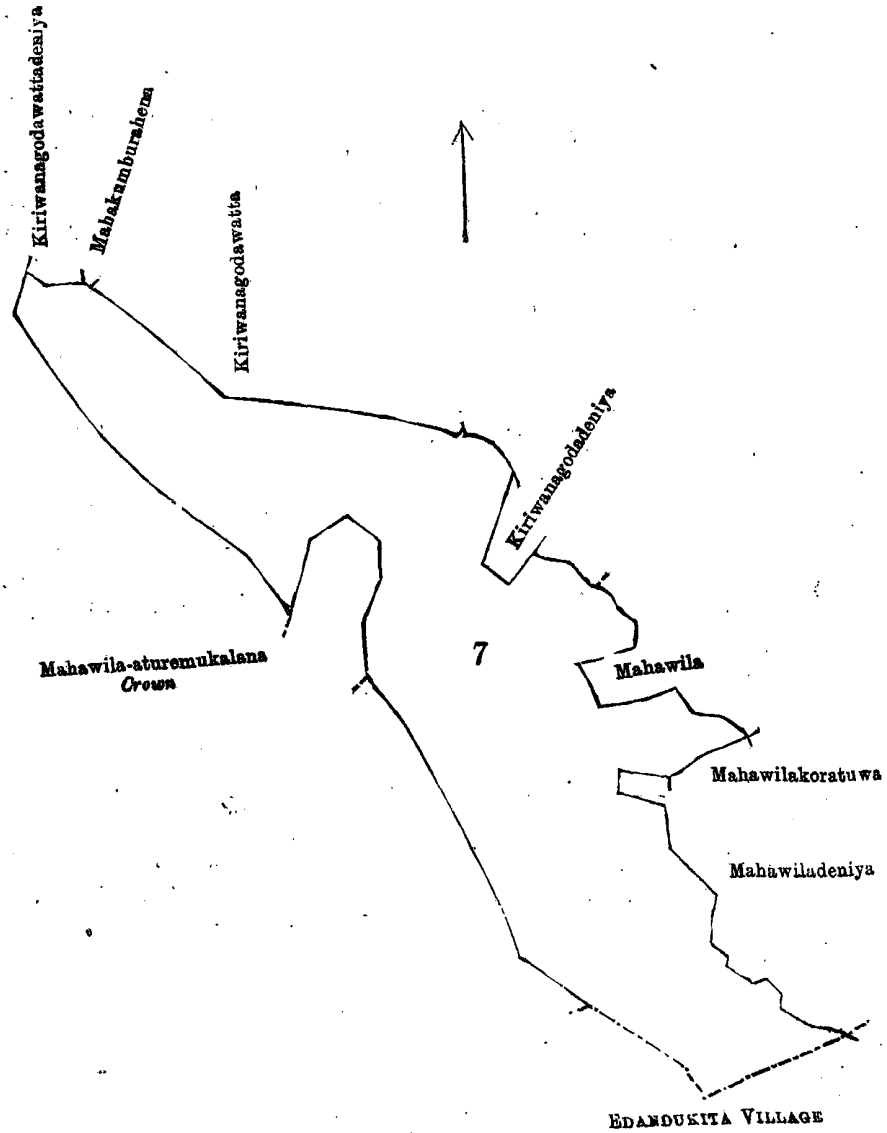


சொல்லப்பட்ட காணிகளின் விவரம்.

தென் மாகாணத்தின் மாத்துறை டிஸ்ட்ரிக்டில் மொறவக்கோறையைச்சேர்ந்த தன்கல என்னும் கிராமத்திலுள்ள இதன் கீழ் சொல்லப்படும் துண்டுகள் அதாவது: இத்தோடணைத்துக் குறிக்கப்பட்ட உறுதிப்படுத்திய டாப்புகளில் விவரிக்கப்பட்டிருக்கிறன:—

I.

33 ஏக்கர் 1 றூட் 15 பர்சன விசாலமுள்ள $0 \frac{14}{5, 13}$ ம படத்தில் காட்டியிருக்கும் மகவில கேன யென்று பொதுவாய்ச் சொல்லப்படுகிற அல்லது அறியப்படுகிற 7 ம இலக்க காணித்து ண்டின் எல்லையாவன: வடக்கு-டி. எ. டவ்ளிவு. தகனாயரும் சிலபேர்களும் உரித்துபேசும் கிரி வானகொடவத்தேதெனிய, மேற்சொல்லியவர்கள் உரித்துபேசும் மகரும்புரேகேன, மேற்சொல் லியவர்கள் உரித்துபேசும் கிரிவானகொடவத்த; கீழ்க்கு-மேற்சொல்லியவர்கள் உரித்துபேசும் கிரிவானகொடதெனிய, மேற்சொல்லியவர்கள் உரித்துபேசும் மகவில, ஆர். ஜி. திருளகம் சில பேர்களும் உரித்துபேசும் மகவில கொடுட்டுவ, தொன் அன்றிஸ் டவ்ளிவு. தகனாயரும் சில பேர்களும் உரித்துபேசும் மகவிலதெனிய; தெற்கு-இதங்கிட்டு உடைய எல்லை; மேற்கு-அர சாட்சிக் குள்ள கதிறன்தொலேகேன, அரசாட்சிக் குள்ள மகவில அத்தாரமுகலான, அரசாட்சிக் குள்ள கதிரன்தொலேகேன.



Scale of 8 Chains to an Inch.

Situation: Dangala village in Palle pattu of Morowak korale.

Preliminary plan 24.

Lot.	Name of Land.	Extent.
7	Mahawilahena	33 1 15

Sheet 0 $\frac{14}{5, 13}$

Surveyor-General's Office,
Colombo, October 25, 1900.

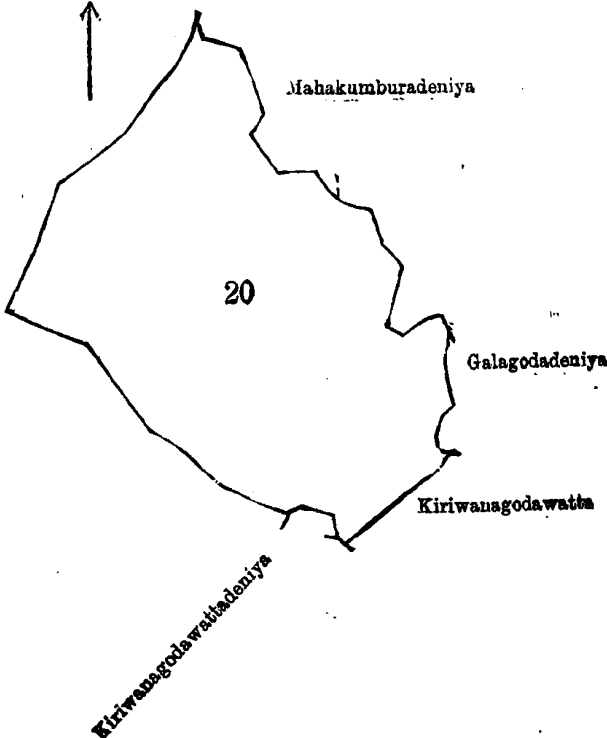
S. J. C. MORE,
for Surveyor-General.

II.

Lot 20 on sheets O $\frac{9}{53, 61}$ and O $\frac{14}{5, 13}$, called or known as Mahakumburehena, in extent 21 acres 3 roods and 27 perches; and bounded on the north by Mahakumburadeniya claimed by J. D. K. Wiraman and others; Kiruwanagoda-kumbura belonging to ditto; on the east by Galgodedeniya claimed by D. A. W. Dahanayaka and others, Kiriwanagodawatta belonging to ditto; on the south by Kiriwanagodiawattadeniya belonging to D. A. W. Dahanayaka and others, Kowilewattahena belonging to Crown; on the west by Wowilawattahena belonging to Crown.

අක්කර 21කින් රූ 3කින් පර්ච්ස් 27ක් විමිතරම ඇති සාමාන්‍යවසමයක් මහකුඹුරේ රජන කිසන නොකොත් එ නමින් දැනගත් තිබෙන O $\frac{9}{53, 61}$ සහ O $\frac{14}{5, 13}$ සිතියම්පත්වල 20 වෙනි විමිතරවිට මායිම්—උතුරට ජේ. ඩී. කේ. ජීර මත් සහ නවත් අඟවුන් විසින් අයිතිවාසිකම් කිසන මහකුඹුරේ දෙවිඳ, එම අඟවුන්ට අයිති කිරිවානගොඩ කුඹුරද; නැගෙනහිරට ඩී. ඒ. ඩබ්ලිව්. දහනායක සහ නවත් අඟවුන් විසින් අයිතිවාසිකම් කිසන ගල්ගොඩේ දෙවිඳ, එම අඟ වුන්ට අයිති කිරිවානගොඩ වත්තද; දකුණට ඩී. ඒ. ඩබ්ලිව්. දහනායකට සහ නවත් අඟවුන්ට අයිති කිරිවානගොඩ වත්තේ දෙවිඳ, රජසන්නක කෝවිලේ වත්තේ හේතද; බස්නාහිරට රජසන්නක කෝවිලේ වත්තේ හේතද.

21 ஏக்கர் 3 ரூட் 27 பர்சஸ் விசாலமுள்ள O $\frac{9}{53, 61}$ ம O $\frac{14}{5, 13}$ படத்தில் காட்டியிருக்கும் மககும்புரேனெ யென்று பொதுவாய்ச் சொல்லப்படுகிற அல்லது அறியப்படுகிற 20 ம இலக்க காணித்துண்டின் எல்லையாவன; வடக்கு-ஜே. டி. கே. வீரமணம் சிலபேர்களும் உரித்துபேசும் மககும்புரேதெனிய, மேற்சொல்லியவர்களுடைய கிறுவானகொடகும்புர; கிழக்கு-டி. எ. டவ்ளிவு. தகனாயகும் சிலபேர்களும் உரித்துபேசும் கல்கொடேதெனிய, மேற்சொல்லியவர்களுடைய கிறுவானகொடவத்த; தெற்கு-டி. எ. டவ்ளிவு. தகனாயகும் சிலபேர்களுக்குமுடைய கிறுவானகொடவத்தேதெனிய, அரசாட்சிக்குள்ள கொவிலேவத்தேதேன; மேற்கு-அரசாட்சிக்குள்ள கொவிலேவத்தேதேன.



Scale of 8 Chains to an Inch.
Preliminary plan 24.

Situation : Dangala village in Palle pattu of Morowak korale.

Lot.	Name of Land.	Extent.
		A. R. P.
20 ...	Mahakumburahena	... 21 3 27
Sheet O $\frac{9}{53, 61}$ and O $\frac{14}{5, 13}$		
Surveyor-General's Office, Colombo, October 25, 1900.		S. J. C. MORE, for Surveyor-General.

III.

Lot.	Name of Land.	Extent.
		A. R. P.
48 ...	Labuwelahaena, Kohiladeniyahena	... 66 2 7
50 ...	Kohiladeniya	... 0 0 7
		66 2 14

on Sheet O $\frac{9}{52, 60}$; on the north by the village limit of Kalubowitiyana and the village limit of Dewalegama; on the east by Labuwelahaenadeniya belonging to Crown, the Batayamullehenadola, Batayamullehena belonging to Crown; on the south by Labuwelahaenadeniya belonging to Crown, Batayamullehena belonging to Crown, Viharegawahena belonging to Crown, Balakandehena belonging to Crown; on the west by the Vihareatredola, the village limit of Kalubowitiyana.

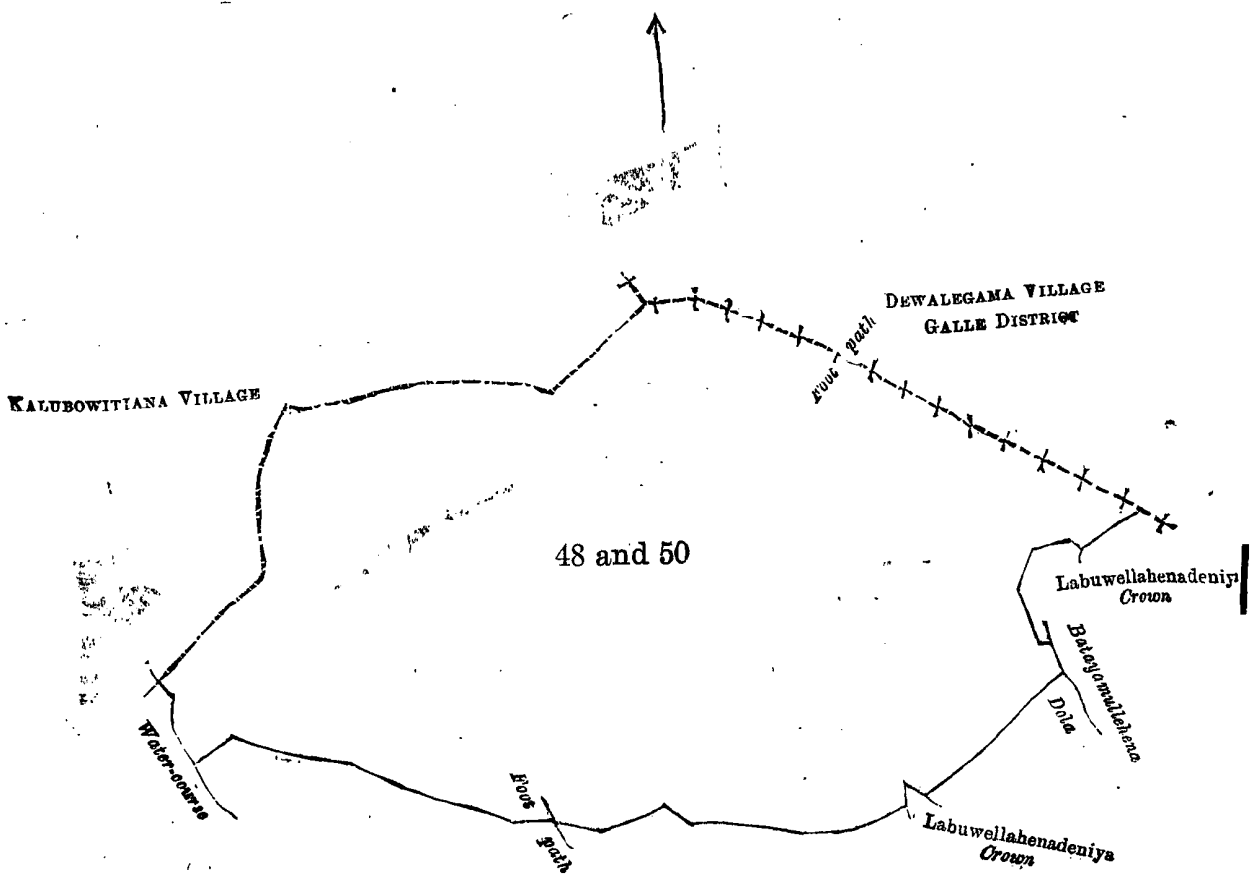
0 ⁹/_{52, 60} கீரிமலைப் பகுதி அளவு விவரம்:—

கொம்புரை.	ஆலிமே தலி.	நிலைம.
48 ...	ரெட்டிமுடி, கொட்டிமுடி	66 2 7
50 ...	கொட்டிமுடி	0 0 7
		<hr/> 66 2 14 <hr/>

இவ் வுட்கு—புறநாடு கட்டுப்பாடுகளை கட்டுவதற்கு கட்டியிருக்கும் கட்டணம்; கட்டணத்தைக் குறைக்கவும் உரிமை உள்ளது. இவ்வாறு குறைக்கப்பட்டால், கட்டணத்தை மீட்டும் உரிமை உள்ளது. கட்டணத்தை மீட்டும் உரிமை உள்ளது. கட்டணத்தை மீட்டும் உரிமை உள்ளது.

தண்டி.	காணியினது பெயர்.	விசாலம்.
48 ...	ளவுமலைகேள், கொட்டிமுடியேகேள்	66 2 7
50 ...	கொட்டிமுடிய	0 0 7
	ஆக அளவு ...	<hr/> 66 2 14 <hr/>

0 ⁹/_{52, 60} ம் அளவு கட்டணம் எல்லையாவது : வடக்கு-கறுவோவிட்டியன் உடைய எல்லை, தேவாலகமுடைய எல்லை ; கிழக்கு-அரசாட்சிக்குள்ள ளவுமலைகேளேதெனிய, வட்டய முள்ளேகேளேதொல, அரசாட்சிக்குள்ள வட்டயமுள்ளேகேள் ; தெற்கு-அரசாட்சிக்குள்ள ளவுமலைகேளேதெனிய, அரசாட்சிக்குள்ள வட்டயமுள்ளேகேள், அரசாட்சிக்குள்ள விகாரைகாரைகேள், அரசாட்சிக்குள்ள வலகன்தேகேள் ; மேற்கு-விகாரை அத்துரேதொல, கறுவோவிட்டியனுடைய எல்லை.



Scale of 8 Chains to an Inch.
Preliminary plan 24.
Situation : Dangala village in Palle pattu of Morowak korale.

Lot.	Name of Land.	Extent.
48 ...	Labuwelahanena, Kohiladeniyahena, &c.	66 2 7
50 ...	Kohiladeniya	0 0 7
		<hr/> 66 2 14 <hr/>

Surveyor-General's Office,
Colombo, October 25, 1900.
603

Sheet 0 ⁹/_{52, 60}

S. J. C. MORE,
for Surveyor-General.

IV.			Extent.	
Lot.		Name of Land.	A. R. P.	
56	...	Batahena	6	1 21
57	...	Potuwilahena, Minimaruwahena, Tennepitiahena	49	1 0
60	...	Batayamullawatta, Nawalawatta, &c.	11	1 4
Total			66	3 25

on Sheet O $\frac{9}{52, 60}$; and bounded on the north by Viharehena belonging to the Crown, Rowankardewatuyaya belonging to J. D. K. Wiraman and others, Nawalaliyadda belonging to ditto, the footpath from Dangala to Dellawa Wiharewatta claimed by Dangala Vihare; on the east by the Wihareatredola, Batehena belonging to Crown, Gamag'edarawatta claimed by Gamage Davith and others, Watugawadeniya claimed by Gamage Davit and others, the Wattagawadeniyadola, Batehena sold by Crown to J. W. Abeyagunewardana and others (T. P. 171,845), Potuwiledeniya sold by Crown to D. A. W. Dahanayaka (T. P. 155,377), Potuwilekumbura belonging to D. A. W. Dahanayaka; on the south by the footpath from Morowaka to Kalubowitiyana, Gorokgahawiladeniya belonging to Crown; on the west by the village limit of Kalubowitiyana.

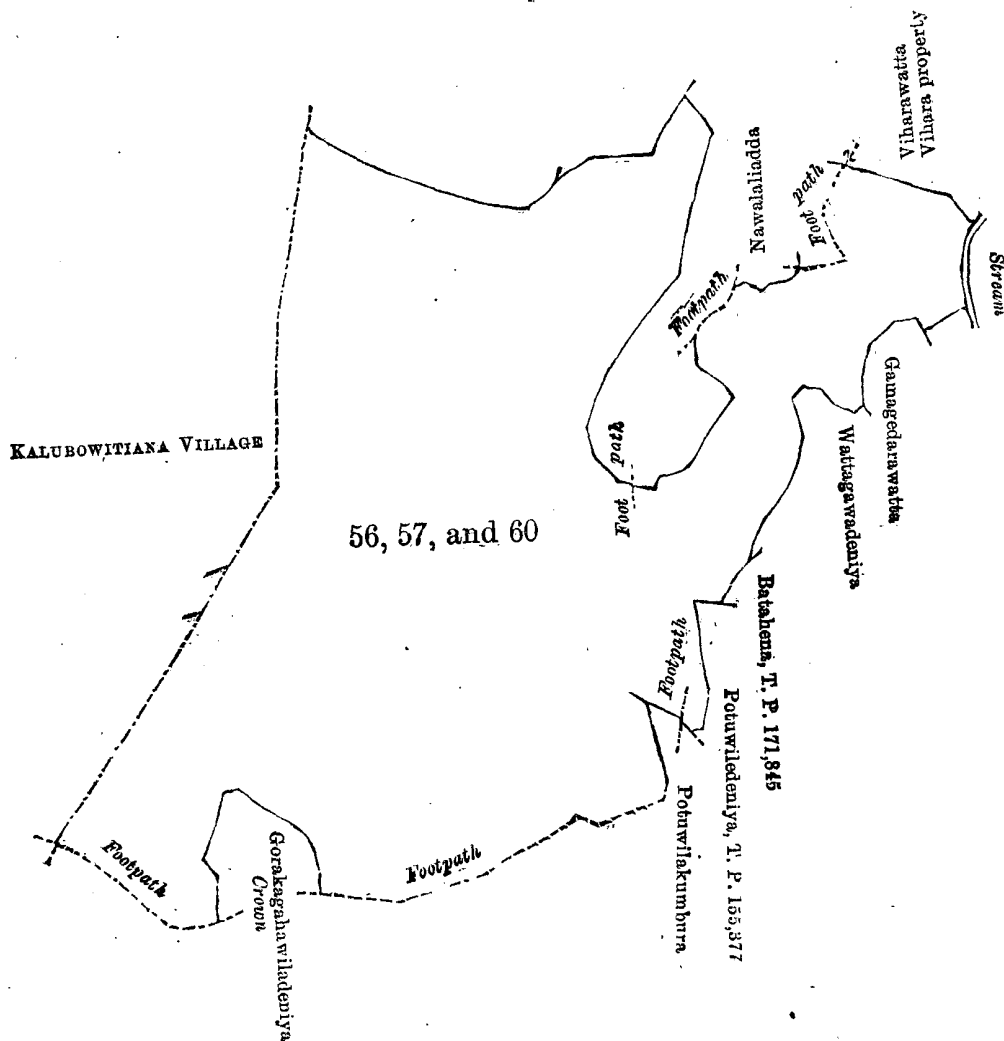
(O $\frac{9}{52, 60}$) கிரிசுமீ பதுமை அலகு ஸீமென்ட் :-

நிலைப்புகள்.	ஒவ்வொரு கால்.	கிரிசுமீ.
		ஈ. ரு. ப.
56	பிளாஸ்டிக் ...	6 1 21
57	பொதுவிலைக்கான, கிரிசுமீக்கான, வாரியல் பிளாஸ்டிக் ...	49 1 0
60	பொதுவிலைக்கான, கிரிசுமீக்கான, கிரிசுமீக்கான ...	11 1 4
		66 3 25

இவ்வூட்டு—புறநாடு அரசாங்கமேலிருந்து ஸீ. சி. ஸீ. வரம்பில் உள்ள நிலத்தில் அமைக்கப்பட்டிருக்கின்ற பாதாள மின்தார்ப்புறக்கான, மெற்கொலையிலவர்களுடைய வரம்பிலிருந்து, தனக்களிக்கு நூற்று தொல்லவக்குப்போகும் அடிபாதை, தனக்களிக்கு உரித்து பேசும் விகாரைவகை; கிழக்கு-விகாரைஅதற்குப்போகும், அரசாட்சிக்குள்ள பட்டேகேன, கம கே நாவிதத்தும் சிலப்பேர்களும உரித்துபேசும் கமகேதவகை, கமகே நாவிதத்தும் சிலப்பேர்களும உரித்துபேசும் வகைகாவாத்தெனிய, வட்டகாவாத்தெனியேத்தொல, ஜே. டவீரியு. அபயக்களவர்த னும் சிலப்பேர்களுக்கும் அரசாட்சியாரால விற்கப்பட்டிருக்கும் வட்டேகேன (T. P. 171,845) டி. எ. டவீரியு. தகனாயக்கவக்கு அரசாட்சியாரால விற்கப்பட்டிருக்கும் பொதுவிலைத்தெனிய (T. P. 155,377), டி. எ. டவீரியு. தகனாயக்கவட்டைய பொதுவிலைத்தெனியபுர; தெற்கு-மொறவக் கிளிகுந்து கலுவலாவிட்டியனுக்கு அடிபாதை, அரசாட்சிக்குள்ள கொடுக்கக்கவிலத்தெனிய; மெற்கு-கலுவலாவிட்டியனுடைய எல்லை.

தண்டி.	காணியினது பெயர்.	விசாலம்.
		ஈ. ரு. ப.
56	வட்டகேன	6 1 21
57	பொதுவிலைக்கான, கிரிசுமீக்கான, வாரியல் பிளாஸ்டிக்	49 1 0
60	வட்டையமுள்ளேவத்த, காவலவத்த, இன்னும் சிலக்களம்	11 1 4
ஆக அளவு		66 3 25

O $\frac{9}{52, 60}$ ம அளவுக்கடதாசிரியின் எல்லையாவன: வடக்கு-அரசாட்சிக்குள்ள விகாரைகேன, ஜே. டி. கே. விராமணம் சிலப்பேர்களுக்குமுடைய நுவல்கள் தேவததயாய, மெற்கொலையிலவர்களுடைய வரம்பிலிருந்து, தனக்களிக்கு நூற்று தொல்லவக்குப்போகும் அடிபாதை, தனக்களிக்கு உரித்து பேசும் விகாரைவகை; கிழக்கு-விகாரைஅதற்குப்போகும், அரசாட்சிக்குள்ள பட்டேகேன, கம கே நாவிதத்தும் சிலப்பேர்களும உரித்துபேசும் கமகேதவகை, கமகே நாவிதத்தும் சிலப்பேர்களும உரித்துபேசும் வகைகாவாத்தெனிய, வட்டகாவாத்தெனியேத்தொல, ஜே. டவீரியு. அபயக்களவர்த னும் சிலப்பேர்களுக்கும் அரசாட்சியாரால விற்கப்பட்டிருக்கும் வட்டேகேன (T. P. 171,845) டி. எ. டவீரியு. தகனாயக்கவக்கு அரசாட்சியாரால விற்கப்பட்டிருக்கும் பொதுவிலைத்தெனிய (T. P. 155,377), டி. எ. டவீரியு. தகனாயக்கவட்டைய பொதுவிலைத்தெனியபுர; தெற்கு-மொறவக் கிளிகுந்து கலுவலாவிட்டியனுக்கு அடிபாதை, அரசாட்சிக்குள்ள கொடுக்கக்கவிலத்தெனிய; மெற்கு-கலுவலாவிட்டியனுடைய எல்லை.



Scale of 8 Chains to an Inch.

Situation : Dangala village in Palle puttu of Morowak korale.

Preliminary plan 24.

Lot.	Name of Land.		Extent.		
			A.	R.	P.
56	Batahena	...	6	1	21
57	Potuwiladena, Minimaruwahena, Tennepitia-hena	...	49	1	0
60	Batayamullawatta, Nawalawatta, &c.	...	11	1	4
			<u>66</u>	<u>3</u>	<u>25</u>

Surveyor-General's Office,
Colombo, October 25, 1900.

Sheet O $\frac{9}{52, 60}$

S. J. C. MORE,
for Surveyor-General.