

SUPPLEMENT

TO

The Ceylon Government Gazette,

PART III.

FRIDAY, FEBRUARY 22, 1901.

NOTICES UNDER THE WASTE LANDS ORDINANCES.

[Notice under "The Waste Lands Ordinances, 1897, 1899, and 1900."]

TAKE notice, that unless within three months from the 25th day of January, 1901, the persons, if any, who claim any interest in the lands hereinafter mentioned or in any one or more of such lands, appear before the Special Officer appointed under section 28 of Ordinance No. 1 of 1897 at his office at Matara and make claim to the said lands, or any of them or to some interest therein:

Such Special Officer, in pursuance of the powers vested in him by Ordinance No. 1 of 1897, will declare by writing under his hand that the said lands or such of them, as to which no claim has been made, are the property of the Crown.

J. P. LEWIS, Special Officer.

Description of Lands referred to.

The following lots, situated in the village of Dangala in the Morowak korale of the Matara District, in the Southern Province, as described in the annexed certified tracings:—

I.

Lot 7 on Sheet O 14 / 5, 13, called or known as Mahawilahena in extent 33 acres 1 rood 15 perches; and bounded on the north by Kiriwanagodawattadeniya claimed by D. A. W. Dahanayaka and others, Mahakumburehena claimed by ditto, Kiriwanagodawatta claimed by ditto; on the east by Kiriwanagodadeniya claimed by ditto, Mahawila claimed by ditto, Mahawilakoratuwa claimed by R. G. Nikulas and others, Mahawiladeniya claimed by Don Andiris, W. Dahanayak, and others; on the south by the village limit of Idandukita; on the west by Kadirandolehena belonging to Crown, Mahawileaturamukalana belonging to Crown, Kadirandolehena belonging to Crown.

විෂේෂ 1901 ක්වු ජනවාරි මස 25 වෙනි දින පටන් ආස්ථායනිකව ඇතුළුවූ මෙහි පහත දක්වන ඉඩම්වලට නොහොත් ඉන් එකකට නොහොත් වැඩිගණනකට යම් අයිතිවාසිකමක් තිබෙන යම් අයෙක් ඇත්නම් ඒ අය විසින් වර්ෂ 1897 හේ නො මාර 1 කේ ආඥාපණයේ 28 වෙනි වගන්තියේ ප්‍රකාරයට පත්කරගැනුණු විශේෂ මන්ත්‍රීශ්‍රවරයාන්තාන්තාන්තේශේ මාතර කන් තෝරුවේදී උන්තාන්තේශේ ඉදිරිපිටට ඇවිත් පෙනීවීම එකී ඉඩම්වලට නොහොත් ඊට ඇති යම් කොටසකට කීසි අයිති වාසිකමක් පෙන්වා සිටින්නට නොයෙදුනොත්, එකී විශේෂ මන්ත්‍රීශ්‍රවරයාන්තාන්තේශේ වර්ෂ 1897 හේ නොමාර 1 කේ ආඥා පණතෙහි 28 වී තිබෙන බලයේ ප්‍රකාරයට, අයිතිවාසිකම් නොකීයාපු එකී ඉඩම් එක්කෝ එහි අයිතිවාසිකමක් ගෙණගැර දක්වන්නට නොයෙදුන සෑම ඉඩම් රජසන්තක ඉඩම් හැටියට උන්තාන්තේශේ අත්සන ඇති ලියවිල්ලකින් උන්තාන්තේ විසින් ප්‍රකාශ කරණ බව මෙහි දැනගත හැකිය.

ජේ. පී. එවිස්, විශේෂ මන්ත්‍රීශ්‍රවරයාන්තාන්තේශේ.

ඉඩම්වල තොරතුරු.

දකුණුපලාතට අයිති මාතර දිස්ත්‍රික්කේ මොරවක්කෝරලේ දන්ගල යන ගම පිහිටා තිබෙන මීට අමුණාපු සහතික සිතියම්වල පෙන්නන මෙහි පහත දක්වන බිම්කවීම්:—

I.

අක්කර 33 ක්වු රුඩ් 1 ක්වු පර්ච්ස් 15 ක් බිම්කරම ඇති සාමාන්‍යවයයෙන් මහවිලයේන කිසින නොහොත් ඒ නමින් දැනගණ තිබෙන O 14 / 5, 13 සිතියම්පත්‍රයේ 7 න් පෙන්වන බිම්කවීම්වට මායිම—උතුරට හි. ඒ. ඩබ්ලිවු. දකුණට සහ නවත් අංශවත් විසින් අයිතිවාසිකම් කිසින කිරිවානගොඩවත්තේ දෙහියද, එම අංශවත් විසින් අයිතිවාසිකම් කිසින මහකුඹුරේ ගේනද, එම අංශවත් විසින් අයිතිවාසිකම් කිසින කිරිවානගොඩ වත්තද, නැගෙනහිරට එම අංශවත් විසින් අයිතිවාසිකම් කිසින කිරිවානගොඩ දෙහියද, එම අංශවත් විසින් අයිතිවාසිකම් කිසින මහවිලද, ආර්. ජී. නිකුලස් සහ නවත් අංශවත් විසින් අයිතිවාසිකම් කිසින මහවිල කොරවුලද, දෙන්න අන්දිරිස්, ඩබ්ලිවු. දකුණට සහ නවත් අංශවත් විසින් අයිතිවාසි කම් කිසින මහවිල දෙහියද; දකුණට ඊදවුකින ගම් ඉවද; බස්නාහිරට රජසන්තක කිරිවාන දෙලේ ගේනද, රජසන් තක මහවිලේ අතුර මුකලාතද, රජසන්තක කදිරන්දෙලේ ගේනද.

இவ்வறிவித்தலின் தேதியாகிய 1901 ம் ஆண்டு-ந்தது தைமீ 25 ன் தேதியிலிருந்து மூன்று மாசத்திற்குள்ளாக இதன் கீழ் விவரித்திருக்கும் காணிக்களை அல்லது அக்காணிகளின் செலவற்றையும் குறித்து உரித்துப்பேசுவோர்கள் யாருமிருந்தால், அவர்கள் 1897 ம் ஆண்டு-ந்தது முதலாம் நொம் பர் சட்டத்தின் 28 ம் பிரிவின்படி ஏற்படுத்திய குறிப்பான உத்தியோகஸ்தர் முன்பாக மத்துறை அவரது கந்தோரில் தெரிபட்டு மேற்படி காணிக்களை அல்லது அவற்றின் செலவையும் குறித்து யா தும உரிமை அல்லது உடந்தை காண்பியாதிருந்தால், மேற்சொல்லிய குறித்த உத்தியோகஸ்த ராக தமயில் 1897 ம் ஆண்டு-ந்தது முதலாம் இலக்கச் சட்டத்தினால் தனக்குக் கொடுத்திருக்கும் தத்துவத்தைக்கொண்டு தன் கையொப்பமிட்டு எழுத்துமூலமாய் சொல்லப்பட்ட காணிகளுக்கு உரித்தாளி வெளிப்படாவிடில் முடிக்குரிய ஆதனமென்று வெளியாங்கப்படுத்துவார்.

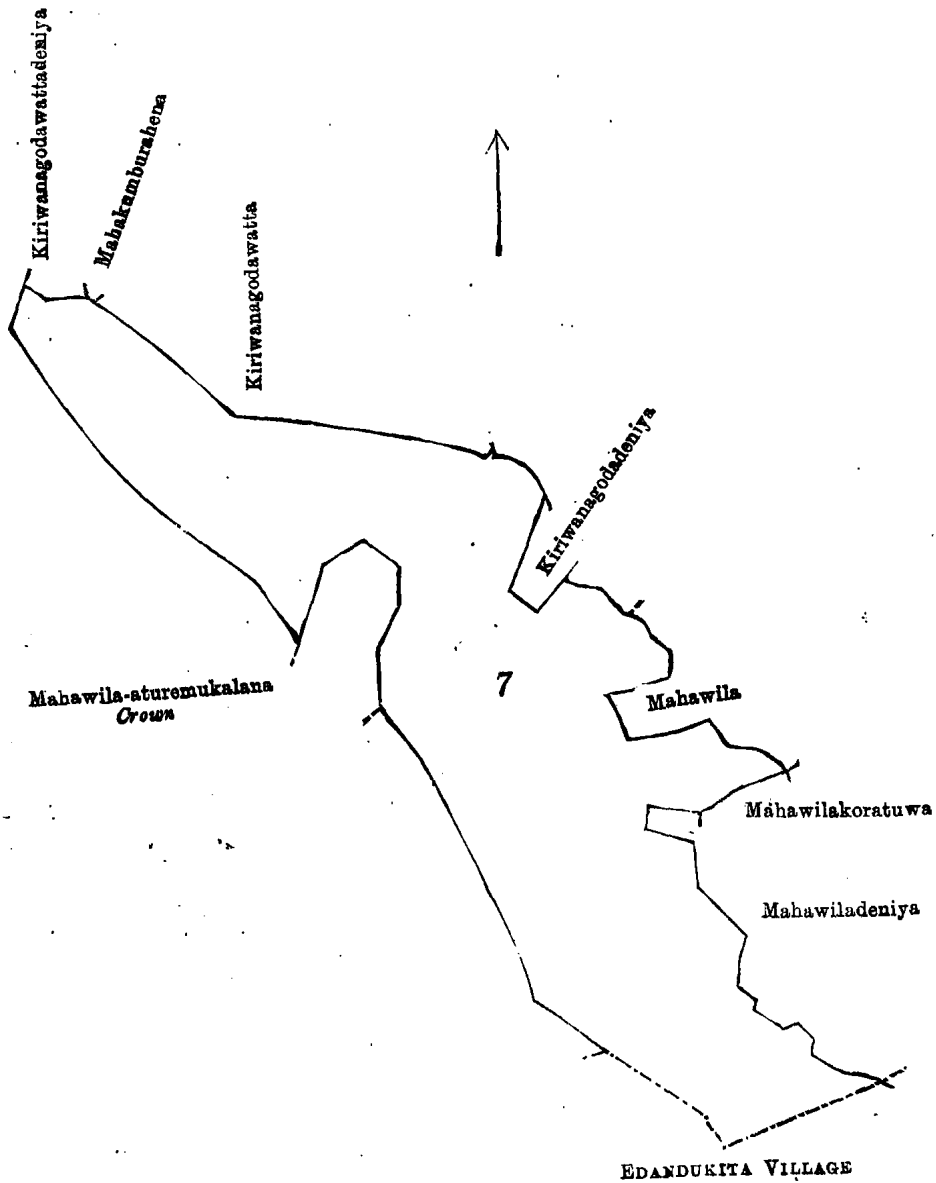
ஜே. பி. ஆவிஸ், குறிப்பான உத்தியோகஸ்தர்.

சொல்லப்பட்ட காணிகளின் விவரம்.

தென் மாகாணத்தின் மாத்துறை டிஸ்திரிக்டில் மொறவக்கோறையைச் சேர்ந்த தன்கல என்னும் கிராமத்திலுள்ள இதன் கீழ் சொல்லப்படும் துண்டுகள் அதாவது: இத்தோடனைத்துக் குறிக்கப்பட்ட உறுதிப்படுத்திய டாப்புகளில் விவரிக்கப்பட்டிருக்கிறன:—

I.

33 ஏக்கர் 1 றூட் 15 பர்சஸ விசாலமுள்ள 0 $\frac{14}{5,13}$ ம படத்தில் காட்டியிருக்கும் மகவில கேன யென்று பொதுவாய்ச் சொல்லப்படுகிற அல்லது அறியப்படுகிற 7 ம இலக்க காணித்துண்டின் எல்லையாவன: வடக்கு-டி. எ. டவ்ளிவு. தகனாயரும் சிலபேர்சனும் உரித்துபேசும் கிரிவானகொடவத்தேதெனிய, மேற்சொல்லியவர்கள் உரித்துபேசும் மகரும்புரேகேன, மேற்சொல்லியவர்கள் உரித்துபேசும் கிரிவானகொடவத்த; கீழ்க்கு-மேற்சொல்லியவர்கள் உரித்துபேசும் கிரிவானகொடதெனிய, மேற்சொல்லியவர்கள் உரித்துபேசும் மகவில, ஆர். ஜி. நிதளசும் சிலபேர்சனும் உரித்துபேசும் மகவில கொழுட்டுவ, தொன் அன்றிழில் டவ்ளிவு. தகனாயரும் சிலபேர்சனும் உரித்துபேசும் மகவிலதெனிய; தெற்கு-இதங்கிட்ட உடைய எல்லை; மேற்கு-அரசாட்சிக்குள்ள கதிரன் தொலேகேன, அரசாட்சிக்குள்ள மகவில அத்தரமுகவான, அரசாட்சிக்குள்ள கதிரன் தொலேகேன.



Scale of 8 Chains to an Inch.

Situation: Dangala village in Palle pattu of Morowak korale.

Preliminary plan 24.

Lot.	Name of Land.	Extent. A. R. P.
7	Mahawilahena	33 1 15

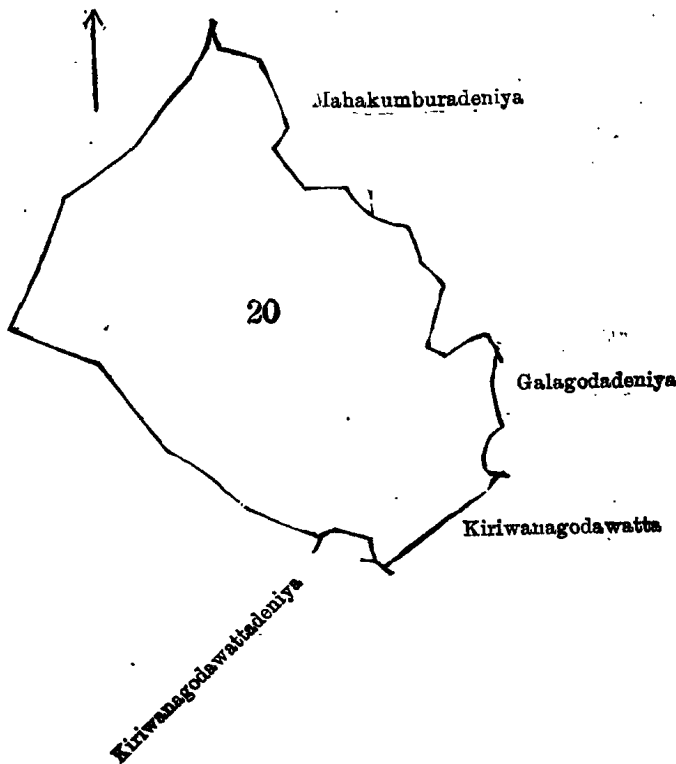
Sheet 0 $\frac{14}{5,13}$ Surveyor-General's Office,
Colombo, October 25, 1900.

II.

Lot 20 on sheets O $\frac{9}{53, 61}$ and O $\frac{14}{5, 13}$, called or known as Mahakumburehena, in extent 21 acres 3 roods and 27 perches; and bounded on the north by Mahakumburedeniya claimed by J. D. K. Wiraman and others; Kiruwanagodakumbura belonging to ditto; on the east by Galgodedeniya claimed by D. A. W. Dahanayaka and others, Kiriwanagodawatta belonging to ditto; on the south by Kiriwanagodawattadeniya belonging to D. A. W. Dahanayaka and others, Kowilewattahena belonging to Crown; on the west by Wowilawattahena belonging to Crown.

අත්තර 21කුත් රුඩ් 3කුත් පර්චස් 27ක් හිමිකරම ඇති සාමාන්‍යවසයෙන් මහකුමුරේ රජතුමා කීරන නොකොත් ඒ නමින් දැනගන තිබෙන O $\frac{9}{53, 61}$ සහ O $\frac{14}{5, 13}$ හිතියම්පත්‍රවල 20 වෙනි හිමිකරුවියට මාසිම්—උතුරට ජේ. ඩී. කේ. ජීර මත් සහ නවත් අගවිච්චන් විසින් අසීනිවාසිකම් කිරන මහකුමුරේ දෙකිඳ, එම අගවිච්චන්ට අසීනි කිරුවානගොඩ කුමුරුද; නැගෙනහිරට ඩී. ඒ. ඩබ්ලිව්. දහනායක සහ නවත් අගවිච්චන් විසින් අසීනිවාසිකම් කීරන ගල්ගොඩේ දෙකිඳ, එම අග වච්චන්ට අසීනි කිරුවානගොඩ වන්නද; දකුණට ඩී. ඒ. ඩබ්ලිව්. දහනායකට සහ නවත් අගවිච්චන්ට අසීනි කිරුවානගොඩ වන්නේ දෙකිඳ, රජසන්නක කෝවලේ වන්නේ හේනද; බස්නාහිරට රජසන්නක කෝවලවන්නේ හේනද.

21 ஏக்கர் 3 றூட் 27 பர்சஸ் விசாலமுள்ள O $\frac{9}{53, 61}$ ம O $\frac{14}{5, 13}$ படத்தில் காட்டியிருக்க மககும்புரகேன யென்று பொதுவாய்ச் சொல்லப்படுகிற அல்லது அறியப்படுகிற 20 ம இலக்க காணித்துண்டின் எல்லையாவன; வடக்கு-ஜே. டி. கே. விரமணம் சிலபேர்களும் உரித்துபேசும மககும்புரேதெனிய, மேற்சொல்லியவர்களுடைய கிறுவானகொடகும்புர; கிழக்கு-டி. எ. டவ்ளிவு. தகனாயகும சிலபேர்களும் உரித்துபேசும கல்கொடேதெனிய, மேற்சொல்லியவர்களுடைய கிறுவானகொடவத்த; தெற்கு-டி. எ. டவ்ளிவு. தகனாயகும சிலபேர்களுக்குமுடைய கிறுவானகொடவத்தேதெனிய, அரசாட்சிக்குள்ள கொவிலேவத்தேகேன; மேற்கு-அரசாட்சிக்குள்ள கொவிலவத்தேகேன.



Scale of 8 Chains to an Inch.
Preliminary plan 24.

Situation : Dangala village, in Palle pattu of Morowak korale.

Lot.	Name of Land.	Extent. A. R. P.
20	Mahakumburahena	21 3 27

Sheet O $\frac{9}{53, 61}$ and O $\frac{14}{5, 13}$

Surveyor-General's Office,
Colombo, October 25, 1900.

S. J. C. MORE,
for Surveyor-General.

III.

Lot.	Name of Land.	Extent. A. R. P.
48	Labuwelahaena, Kohiladeniyahena	66 2 7
50	Kohiladeniya	0 0 7
		66 2 14

on Sheet O $\frac{9}{52, 60}$; on the north by the village limit of Kalubowitityana and the village limit of Dewalegama; on the east by Labuwelahaenadeniya belonging to Crown, the Batayamullehenadola, Batayamullehena belonging to Crown; on the south by Labuwelahaenadeniya belonging to Crown, Batayamullehena belonging to Crown, Viharegawahena belonging to Crown, Balakandehena belonging to Crown; on the west by the Vihareaturedola, the village limit of Kalubowitityana.

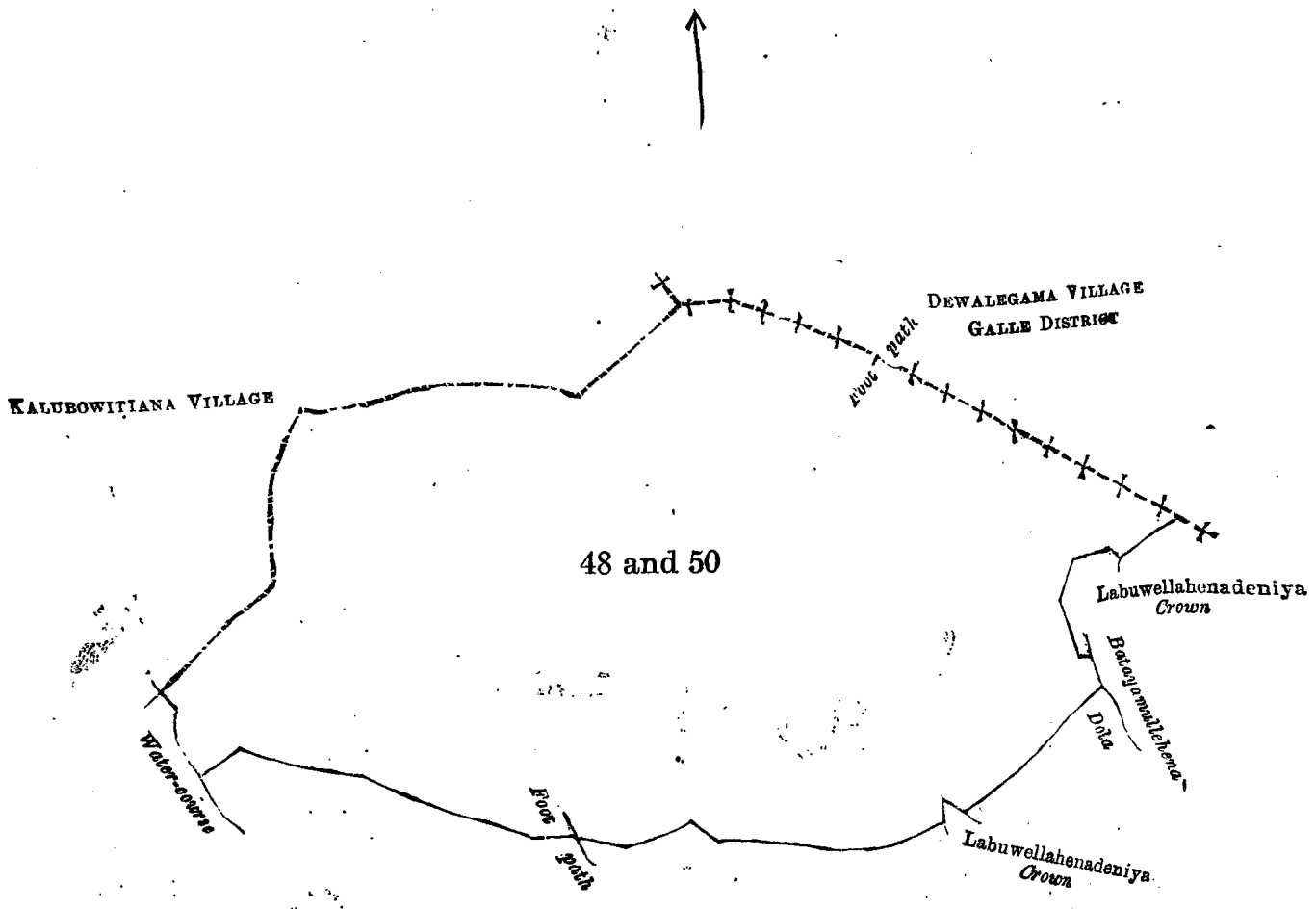
0 ⁹/_{52, 60} සිතියමපත්‍රයට අඩංගු විමකවිටි:—

නොමිමරය.	ඉඩමේ නම.	විමිතරම. අ. රු. ප.
48 ...	ලබුවලගේන, කොහිලදෙහියේ හේන	66 2 7
50 ...	කොහිලදෙහිය	0 0 7
		<hr/> 66 2 14

මට මායිම්—උතුරට කඵබෝවිටියක ගත්ඉම සහ දේවාලෙගම ගත්ඉමද; නැගෙනහිරට රජසන්නක ලබුවල හේන දෙහියද, බටහිරට ලෙහෙතදෙලද, රජසන්නක බටහිරට ලෙහේනද; දකුණට රජසන්නක ලබුවල හේනදෙහියද, රජසන්නක බටහිරට ලෙහේනද, රජසන්නක විකාරොගාම හේනද, රජසන්නක බාලකන්දේ හේනද; බස්නාහිරට විකාරො අතුරෙ දෙලද, කඵබෝවිටියක ගත්ඉමද.

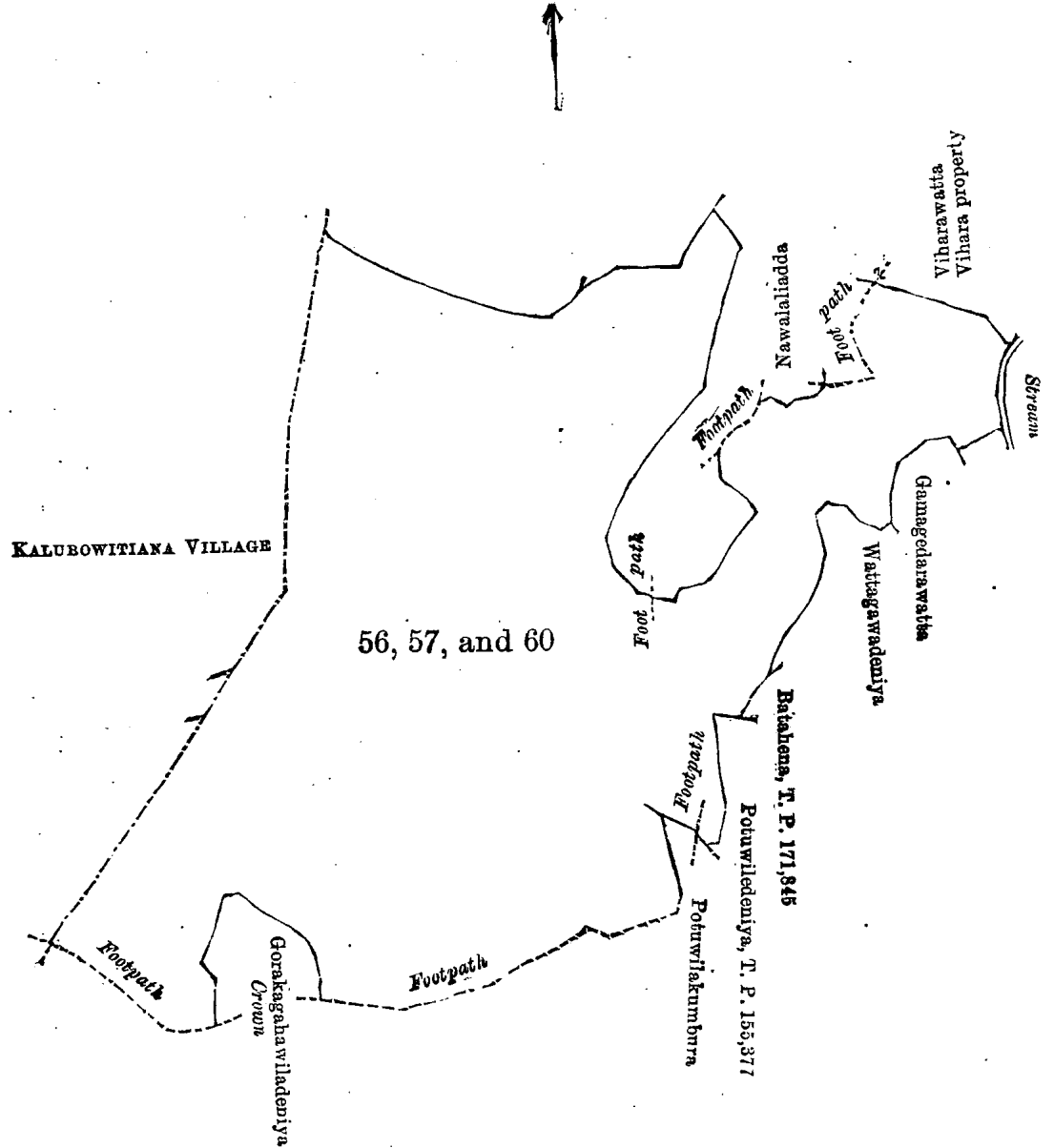
නුණ්ඩ.	කාණ්ඩින නු පෙයාර්.	විසාලම, අ. රු. ප.
48 ...	ආබුවෙලකේන, කොහිලදෙහියේන	66 2 7
50 ...	කොහිලදෙහිය	0 0 7
	මුළු මුළු	<hr/> 66 2 14

0 ⁹/_{52, 60} ම අඟු කඵතාසියිනි ආලේඛනවන : වඳකු-කඵවොවිටියන උඳය ආලේ, තේවැලකඵඵඵඵ ආලේ; කිඵකු-අඵසාඵසිකුඵඵ ආබුවෙලකේනදෙහිය, වඳය ඵඵඵඵඵඵඵඵඵඵ, අඵසාඵසිකුඵඵ වඳයඵඵඵඵඵඵඵඵඵඵ; කේඵකු-අඵසාඵසිකුඵඵ ආබුවෙලකේනදෙහිය, අඵසාඵසිකුඵඵ වඳයඵඵඵඵඵඵඵඵඵඵ, අඵසාඵසිකුඵඵ විකාරොකා වාකේන, අඵසාඵසිකුඵඵ වලකන්දේකේන; ඵෙඵකු-විකාරොඅඵඵඵඵඵඵඵඵ, කඵඵඵඵඵඵඵඵඵඵඵ ආලේ.



Scale of 8 Chains to an Inch.
Preliminary plan 24.
Situation : Dangala village in Palle pattu of Morowak korale.

Lot.	Name of Land.	Extent. A. R. P.
48 ...	Labuwellaahena, Kohiladeniyahena, &c.	66 2 7
50 ...	Kohiladeniya	0 0 7
		<hr/> 66 2 14



Scale of 8 Chains to an Inch.

Situation : Dangala village in Palle putt of Morowak korale.

Preliminary plan 24.

Lot.	Name of Land.	Extent.		
		A.	R.	P.
56	Batahena	6	1	21
57	Potuwiladena, Minimaruwahena, Tennepitia-hena	49	1	0
60	Batayamullawatta, Nawalawatta, &c.	11	1	4
		<u>66</u>	<u>3</u>	<u>25</u>

Surveyor-General's Office,
Colombo, October 25, 1900.

Sheet O $\frac{9}{52, 60}$

S. J. C. MORE,
for Surveyor-General.