

The Ceylon Government Gazette,

PART III.

FRIDAY, MARCH 1, 1901.

NOTICES UNDER THE WASTE LANDS ORDINANCES.

[Notice under "The Waste Lands Ordinances, 1897, 1899, and 1900."]

TAKE notice, that unless within three months from the 15th day of February, 1901, the persons, if any, who claim any interest in the lands hereinafter mentioned or in any one or more of such lands, appear before the Special Officer appointed under section 28 of Ordinance No. 1 of 1897 at his office at Matara and make claim to the said lands or any of them or to some interest therein :

Such Special Officer, in pursuance of the powers vested in him by Ordinance No. 1 of 1897, will declare by writing under his hand that the said lands or such of them, as to which no claim has been made, are the property of the Crown.

J. P. LEWIS, Special Officer.

Description of Lands referred to.

The following lots, situated in the village of Urubokka in the Morowak korale of the Matara District, in the Southern Province, as described in the annexed certified tracings :-

I.

Lot 20 on sheet O 10/53, 61 called or known as Masdeniyehena, Jahintantirigehena, in extent 37 acres 2 roods and 10 perches; and bounded on the north by Medaowita claimed by Hendrick Dias Abeyagunasekera and others, Ematiyatenne-watta belonging to Madaralinge Babuwe and others, Gammammullewatta belonging to ditto; Masdeniyewatta belonging to ditto; Medaowita belonging to Hendrick Dias Abeyagunasekera, the Ranhatimullekumburadola; on the east by the Ranhatimullekumburadola, Watupengiriketiyeheha claimed by Atandage Don Davith and others; on the south by Hettiyawatta belonging to D. J. de Silva Abewarcana, Masdeniya belonging to ditto, Mahawatta belonging to Jahintantrige Down and others, Kospelakoratuwa belonging to ditto, Nugagahawatta belonging to ditto; Kalupolayalmandiya belonging to D. H. Dias Abeyagunasekera; and on the west by the Urubokka-ganga.

II.

Lot 10 on sheet O 10/53, 61 called or known as Amuhengoda, in extent 3 acres 3 roods and 20 perches; and bounded on the north by Amuhengodahena claimed by C. A. Samiechchi de Silva; on the east by the Urubokka-ganga; on the south by Urubokka-ganga; on the west by the minor road from Kotapola to Bengamuwa.

විෂි 1091 කවු පෙබරවාරි මස 15 වෙනි දින පටන් තුන්මාසයක් ඇතුලතදී මෙහි පහත දක්වන ඉඩම්වලට නොහොත් ඉන් එකකට නොහොත් වැඩිගණනකට යම් අයිතිවාසිකමක් තිබෙන යම් අයෙක් ඇත්නම් ඒ අය විසින් වෂි 1897 කේ නොමිමර 1 කේ ආඥාපණයේ 28 වෙනි වගන්තියේ ප්‍රකාරයට පත්කරණු ලැබූ විශේෂ මන්ත්‍රීවරයානන්තරයෙන් මාතර කන්තෝරුවේදී උන්තාන්තරයේ ඉදිරිපිට ඇවිත් පෙනීසිට එහි ඉඩම්වලට නොහොත් ඊට ඇති යම් කොටසකට කිසි අයිතිවාසිකමක් පෙන්වා සිටින්නට නොගෙදනොත්, එහි විශේෂ මන්ත්‍රීවරයානන්තරයෙන් වෂි 1897 කේ නොමිමර 1 කේ ආඥාපණයෙන් ලැබී තිබෙන බලයේ ප්‍රකාරයට, අයිතිවාසිකම් නොකියාපු එහි ඉඩම් එක්කෝ එසින් අයිතිවාසිකමක් ගෙණ හැරදක්වන්නට නොගෙදන සෑම ඉඩම් රජසන්තක ඉඩම් හැරියට උන්තාන්තරයේ අත්සන ඇති ලියවිල්ලකින් උන්තාන්තරයේ විසින් ප්‍රකාශ කරණ බව මෙහින් දැනගත යුතුයි.

ඉඩම්වල තොරතුරු. විශේෂ මන්ත්‍රීවරයානන්තරයේ. ජේ. පී. ලුවිස්,

දකුණු පලාතට අයිති මාතර දිස්ත්‍රික්කේ මොරවක්කෝරලේ උරුමබොක්ක යන ගම පිහිටා තිබෙන මීට අමුණාපු සහ තික සිතියම්වල පෙන්නන මෙහි පහත දක්වන බිම්කවරි, එනම් :-

I.

අක්කර 37 කුත් රූඩ් 2 කුත් පර්ච්ස් 10 ක් බිම්කරම ඇති සාමාන්‍ය වසයෙන් මාස්දෙහියේ ගේනද, ජාතින්තන්තිරිගේ ගේනද කිසි නොහොත් ඒ නම්වලින් දැනගණ තිබෙන O 10/53, 61 සිතියම්පත්‍රයේ 20 වෙනි බිම්කවරියට මාසිම්—උතුරට හෙවත්දික් දිගේ අබේගුණසේකර සහ තව අගවල් විසින් අයිතිවාසිකම් කිසි මැදම්විටද, මදරන්තේ බඩුවේට සහ තවත් අගවල්ට අයිති ඇමතිගාතාන්තරයෙන් වන්නද, එම අගවල්ට අයිති ගම්මම්මුල්ලේවන්නද, එම අගවල්ට අයිති මාස්දෙහියේ වන්නද, හෙවත්දික් දිගේ අබේගුණසේකරට අයිති මැදම්විටද, රන්කොට්මුල්ලේ කුඹුරේ දෙලද; නැගෙනහිරට රන්කොට් මුල්ලේ කුඹුරේ දෙලද, අතාලියේ දෙ, ජේ. ජේ. සහ තවත් අගවල්ට විසින් අයිතිවාසිකම් කිසි වනුපැතිරිකැවියේගේනද, දකුණට ඩී. ජේ. ද සිල්වා අබේවිසිනට අයිති හෙවිටියා වන්නද, එම අගවල්ට අයිති මාස්දෙහියේ, ජාතින්තන්තිරිගේ දෙවන්නට සහ තවත් අගවල්ට අයිති මහවන්නද, එම අගවල්ට අයිති කොස්පැලු රකාරවුවද, එම අගවල්ට අයිති නුගගහවන්නද, ඩී. එම්. දිගේ අබේගුණසේකරට අයිති කැපොල්ලාල්මන්තියද; බස්නාහිරට උරුමබොක්කේ ගහද.

II.

අක්කර 3 කුත් රූඩ් 3 කුත් පර්ච්ස් 20 ක් බිම්කරම ඇති සාමාන්‍ය වසයෙන් අමුණේන්ගොඩ කිසි නොහොත් ඒ නමින් දැනගණ තිබෙන O 10/53, 61 සිතියම්පත්‍රයේ 10 වෙනි බිම්කවරියට මාසිම්—උතුරට සී. ඒ. සාමිච්චිද සිල්වා විසින් අයිති වාසිකම් කිසි අමුණේන්ගොඩ ගේනද; නැගෙනහිරට උරුමබොක්ක ගහද; දකුණට උරුමබොක්ක ගහද; බස්නාහිරට කොටපල සිට බෙන්ගමුවට යන සුළුපාරද.

இவ்வறிவித்தலின் திகதியாகிய 1901 ம் (நூ)-த்தா மாதிரி 15 ன் திகதியிலிருந்து முன்று மாதத்திற்குள்ளாக இதன் கீழ் விவரித்திருக்கும் காணிகளை யல்லது அக்காணிகளின் லெவற்றையும் குறித்து உரித்துபேசுவோர்கள் யாருமிருந்தால், அவர்கள் 1897 ம் (நூ)-த்தா முதலாம் கொம்பர் சட்டத்தின் 28 ம பிரிவின்படி ஏற்படுத்திய குறிப்பான உத்தியோகஸதர் முன்பாக மாத்துறை அரது கந்தோரில் தெரிபட்டு மேற்படி காணிகளை அல்லது அவற்றின் லெவறையும் குறித்து யாதும் உரிமை அல்லது உடந்தை காண்பியாதிருந்தால், மேற்சொல்லிய குறித்த உத்தியோகஸதராக தம்மில் 1897 ம் (நூ)-த்தா முதலாம் இலக்கச் சட்டத்தினால் தனக்குக் கொடுத்திருக்கும்

தத்துவத்தைக்கொண்டு தன் கையொப்பமிட்டு எழுத்துமூலமாய் சொல்லப்பட்ட காணிகளை அல்லது அவைகளின் உரித்தைப்பேசப்பட்டவர்கள் வெளிப்படாவிடில் முடிக்குரிய ஆதனமென்று வெளியாங்கப்படுத்துவார்.

ஜே. பி. லுவிஸ்,
குறிப்பான உத்தியோகஸநர்.

சொல்லப்பட்ட காணிகளின் விவரம்.

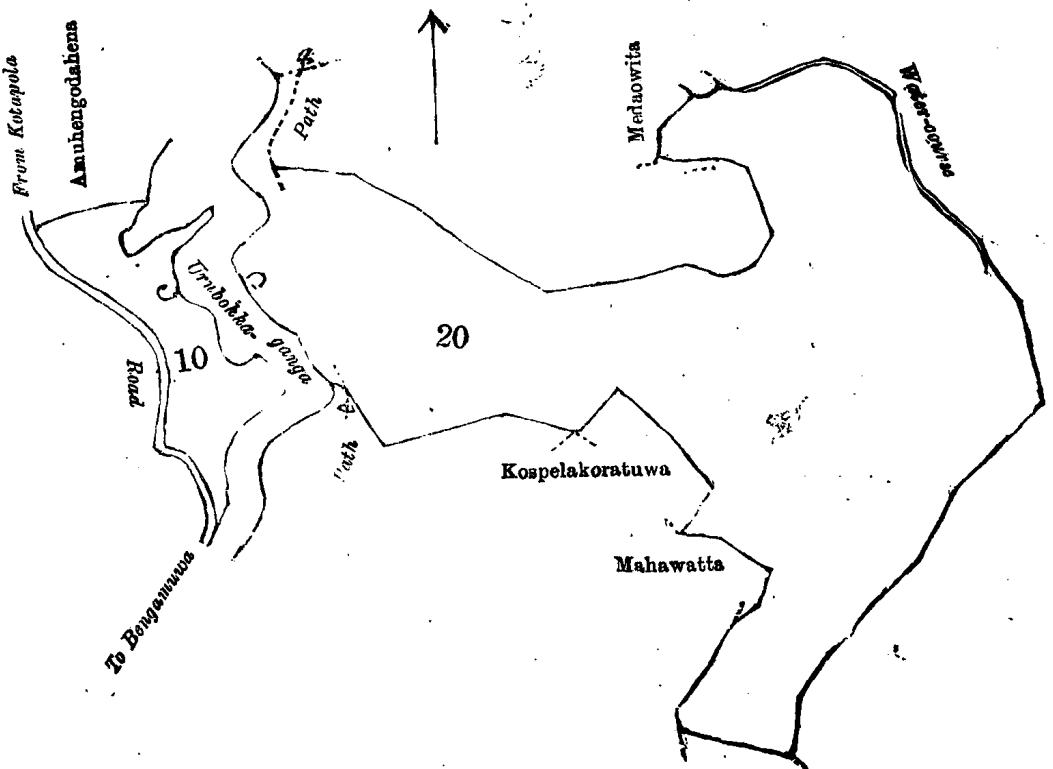
தென் மாகாணத்தின் மாத்துறை டிஸ்திரிக்டில் மொறவக்கோறளைச்சேர்ந்த ஊறு பொக்க என்னும கிராமத்திலுள்ள இதன்மீது சொல்லப்படும் துண்டுகள் அதாவது : இத்தோடணைத்துக் குறிக்கப்படும் உறுதிப்படுத்திய டாப்புகளில் விவரிக்கப்பட்டிருக்கிறன :—

I.

37 ஏக்கர் 2 றுட் 10 பர்சஸ விசாலமுள்ள 0 $\frac{10}{53,61}$ மபடத்தில் காட்டியிருக்கும் மாஸ்தெனியேகேன, ஜாகின்தன்திரிகேகேன யென்று பொதுவாய்ச் சொல்லப்படுகிற அல்லது அறியப்படுகிற 20 ம இலக்க காணித்துண்டின் எல்லையாவன : வடக்கு-கென்திரிக் தியஸ் அபயகுனஸே கரும் சிலபேர்களும் உரித்துபேசும மெசலுவிட்ட, மதற்கினசே வவுவேயும் சிலபேர்களுக்கும்முடைய எம்பிட்டியதென்னேவத்த, மேற்சொல்லியவர்களுடைய கம்மம்முள்ளேவத்த, மேற்சொல்லியவர்களுடைய மாஸ்தெனியேவத்த, கென்திரிக் தியஸ் அபயகுனஸேகருடைய மெதலுவிட்ட, நன் அட்டிமுள்ளேகும்புரேதொல; கிழக்கு-நன் அட்டிமுள்ளேகும்புரேதொல, அததாஉடகே தொன் தாவித்தும் சிலபேர்களும் உரித்துபேசும் வத்துபென்கிரிகெட்டியேகேன; தெற்கு-டி. ஜே. த சில்வா அபெவர்தனுடைய ஹெட்டியாவத்த, மேற்சொல்லியவர்களுடைய மாஸ்தெனிய, ஜாகின்தன்திரிகே தொவனும சிலபேர்களுக்கும்முடைய மகவத்த, மேற்சொல்லியவர்களுடைய கொஸ்பெலகொறட்டிவ, மேற்சொல்லியவர்களுடைய துககவத்த, டி. எச். தியஸ அபெகுனஸேகருடைய கலுபொலயல்மன்டிய; மேற்கு-ஊறுவொக்ககங்க.

II.

3 ஏக்கர் 3 றுட் 20 பர்சஸ விசாலமுள்ள 0 $\frac{10}{53,61}$ மபடத்தில் காட்டியிருக்கும் அழகேன்கொட யென்று பொதுவாய்ச் சொல்லப்படுகிற அல்லது அறியப்படுகிற 10 ம இலக்க காணித்துண்டின் எல்லையாவன : வடக்கு-சி. எ. ஸாமிச்சி த சில்வா உரித்துபேசும் அழகேன்கொடகேன; கிழக்கு-ஊறுவொக்ககங்க; தெற்கு-ஊறுவொக்ககங்க; மேற்கு-கொட்டயொலிஸிருந்து வென்கழுவக்கு போகும் ரோட்டும்.



Situation : Urubokka village in Udugaha pattu of Morowak korale.

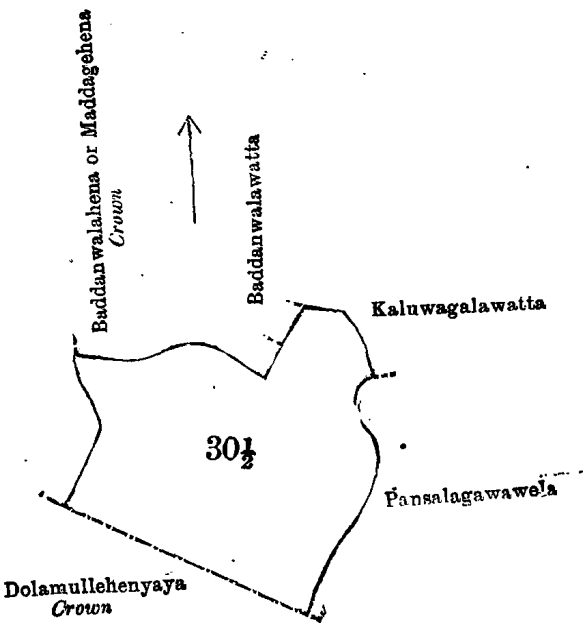
| Lot. | Name of Land. | Extent. |
|------|--------------------|---------------|
| | | A. R. P. |
| 10 | Amuhengoda | 3 3 20 |
| 20 | Masdeniyehena | } ... 37 2 10 |
| | Jahintantirigehena | |
| | | 41 1 30 |

III.

Lot 30½ on sheet O $\frac{10}{53, 61}$ called or known as Dolamullehena, in extent 10 acres and 14 perches ; and bounded on the north by Baddanwalahena *alias* Maddagehena belonging to Crown, Baddanwalawatta belonging to C. A. Samichchi de Silva, on the east by Kaluwagalawatta belonging to Wirahinge Wattuwa, Pansalagawawela belonging to D. N. Abewickrama and others ; on the south by the village limit of Kiripitiya, Dolamullehenyaya belonging to Crown ; on the west by Bakinigahadeniya belonging to Halmullege Punchi Appu and others.

අක්කර 10කින් පරිමිත 14ක් බිම්කරම ඇති සාමාන්‍ය වසයෙන් දෙලමුල්ලේ ගේන කියන නොහොත් ඒ නමින් දැන ගණ නිබන්ධන O $\frac{10}{53, 61}$ සිතියම්පත්‍රයේ 30½ වෙනි බිම්කර්මයට මායිම්—උතුරට රජසන්තක බද්දන්වල ගේන නොහොත් මද්දගේ ගේනද, සී. ඒ. සාමිච්චිද සිල්වාට අයිති බද්දන්වල වන්නද ; නැගෙනොරට පිරිකින්නේ වන්නාවට අයිති කළු වා ගලවන්නද, ඩී. ඇන්. අබේවික්‍රමට සහ තවත් අයවරුන්ට අයිති පන්සලගාවාවෙලද ; දකුණට කිරිපිටිය ගම්බදද, රජසන් තක දෙලමුල්ලේ ගේනකය ; බස්නාහිරට හල්මුල්ලේගේ පුංචිඅප්පට සහ තවත් අයවරුන්ට අයිති බිකිනිගහදෙසියද.

10 අක්කර 14 පර්චස් විශාලතාවය O $\frac{10}{53, 61}$ ම් පද්ධතියේ කාඳු පිටුකුමට තොලමුල්ලේ ගේන නොහොත් මද්දගේ ගේනද, සී. ඒ. සාමිච්චිද සිල්වාට අයිති බද්දන්වල වන්නද ; නැගෙනොරට පිරිකින්නේ වන්නාවට අයිති කළු වා ගලවන්නද, ඩී. ඇන්. අබේවික්‍රමට සහ තවත් අයවරුන්ට අයිති පන්සලගාවාවෙලද ; දකුණට කිරිපිටිය ගම්බදද, රජසන් තක දෙලමුල්ලේ ගේනකය ; බස්නාහිරට හල්මුල්ලේගේ පුංචිඅප්පට සහ තවත් අයවරුන්ට අයිති බිකිනිගහදෙසියද.



Lot 30½ called Dolamullehena, in extent 10A. 0R. 14P., situated in Urubokka village in Udugaha pattu of Morowak korale.

Sheet No. O $\frac{10}{53, 61}$

Surveyor-General's Office,
Colombo, July 28, 1900.

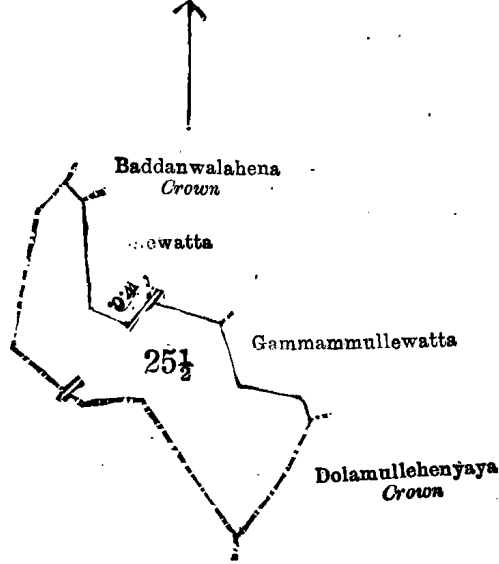
S. J. C. MORE,
for Surveyor-General.

IV.

Lot 25½ on sheet O $\frac{10}{53, 61}$ called or known as Jahintantirigehena, in extent 6 acres and 1 rood ; and bounded on the north by Baddanwalahena belonging to Crown ; on the east by Kellagewatta belonging to D. N. Abewickrama and others, Gammammullewatta belonging to ditto, the village limit of Kiripitiya, Dolamullehenyaya belonging to Crown ; on the south by the village limit of Kiripitiya ; on the west by the village limit of Kiripitiya.

අක්කර 6කින් රූමි 1ක් බිම්කරම ඇති සාමාන්‍ය වසයෙන් ජාතිකත්වයේ ගේන කියන නොහොත් ඒ නමින් දැන ගණ නිබන්ධන O $\frac{10}{53, 61}$ සිතියම්පත්‍රයේ 25½ වෙනි බිම්කර්මයට මායිම්—උතුරට රජසන්තක බද්දන්වල ගේනද ; නැගෙනොරට ඩී. ඇන්. අබේවික්‍රමට සහ තවත් අයවරුන්ට අයිති කෙල්ලේගේ වන්නද, එම අයවරුන්ට අයිති ගම්බදමුල්ලේ වන්නද, කිරිපිටිය ගම්බදද, රජසන්තක දෙලමුල්ලේ ගේනකය ; දකුණට කිරිපිටිය ගම්බදද ; බස්නාහිරට කිරිපිටිය ගම්බදද.

6 ஏக்கர் 1 ஸ்டாட் விசாலமுள்ள O $\frac{10}{53, 61}$ ம் படத்தில் காட்டியிருக்கும் யாகிந்தந்திற்கே
கேள் யென்று பொதுவாய்ச் சொல்லப்படுகிற அல்லது அறியப்படுகிற 25 $\frac{1}{2}$ ம் இலக்க காணித்
துண்டின் எல்லையாவன ; வடக்கு-அரசாட்சிக்குள்ள வததன்வலகேள் ; கிழக்கு-டி. என். அபே
விக்கறழும் சிலபேர்களுக்குமுடைய கேல்லகேவத்த, மேற்சொல்லியவர்களுடைய கம்மம்முள்
ளேவத்த, கிறிபிட்டிய உடைய எல்லை, அரசாட்சிக்குள்ள தொலமுள்ளேகேனயாய ; தெற்கு-கிறி
பிட்டிய உடைய எல்லை ; மேற்கு-கிறிபிட்டிய உடைய எல்லை.



Lot 25 $\frac{1}{2}$ called Jahintantirigehena, in extent 6A. 1R. 0P., situated in Urubokka village in Udugaha pattu 2208
of Morowak korale.

Surveyor-General's Office,
Colombo, July 28, 1900.

Sheet No. O $\frac{10}{53, 61}$

S. J. C. MORE,
for Surveyor-General.