

TO

The Ceylon Government Gazette,

PART III.

FRIDAY, MARCH 8, 1901.

NOTICES UNDER THE WASTE LANDS ORDINANCES.

[Notice under "The Waste Lands Ordinances, 1897, 1899, and 1900."]

TAKE notice, that unless within three months from the 15th day of February, 1901; the persons, if any, who claim any interest in the lands hereinafter mentioned or in any one or more of such lands, appear before the Special Officer appointed under section 28 of Ordinance No. 1 of 1897 at his office at Matara and make claim to the said lands or any of them or to some interest therein :

Such Special Officer, in pursuance of the powers vested in him by Ordinance No. 1 of 1897, will declare by writing under his hand that the said lands or such of them, as to which no claim has been made, are the property of the Crown.

J. P. LEWIS, Special Officer.

Description of Lands referred to.

The following lots, situated in the village of Urubokka in the Morowak korale of the Matara District, in the Southern Province, as described in the annexed certified tracings :—

I.

Lot 20 on sheet O 10/53, 61 called or known as Masdeniyehena, Jahintantirigehena, in extent 37 acres 2 roods and 10 perches ; and bounded on the north by Medaowita claimed by Hendrick Dias Abeyagunasekera and others, Ematiyatenne-watta belonging to Madarahinge Babuwa and others, Gammammullewatta belonging to ditto ; Masdeniyewatta belonging to ditto ; Medaowita belonging to Hendrick Dias Abeyagunasekera, the Ranhatimullekumburadola ; on the east by the Ranhatimullekumburadola, Watupengiriketiyeheha claimed by Atandage Don Davith and others ; on the south by Hettiyawatta belonging to D. J. de Silva Abewardana, Masdeniya belonging to ditto, Mahawatta belonging to Jahintantrige Dowan and others, Kespelakoratuwa belonging to ditto, Nugagahawatta belonging to ditto ; Kalupolayaimandiya belonging to D. H. Dias Abeyagunasekera ; on the west by the Urubokka-ganga.

II.

Lot 10 on sheet O 10/53, 61 called or known as Amuhengoda, in extent 8 acres 8 roods and 20 perches ; and bounded on the north by Amuhengodahena claimed by O. A. Samischchi de Silva ; on the east by the Urubokka-ganga ; on the south by Urubokka-ganga ; on the west by the minor road from Kotapola to Bengamuwa.

විෂි 1091 ක්වූ පෙරවැරි මස 15 වෙනි දින පවත් කුන්මාසයක් ඇතුලතදී මෙහි පහත දක්වන ඉඩම්වලට නොකොත් ඉන් එකකට නොකොත් වැහිලාණනකට ගම් අයිතිවාසිකමක් තිබෙන ගම් අයෙක් ඇත්නම් එ අග විසින් වම් 1897ගේ නොමිමර 1කේ ආඥාපණයෙන් 28 වෙනි වගන්තියේ ප්‍රකාරයට පත්කරණු ලැබූ විශේෂ මන්ත්‍රීන්වරයානන්තරයේ මාතර කන්යෝරුවේදී උත්තරයේ මේ ඉඩම්වලට ඇති පෙනී සිටි එහි ඉඩම්වලට නොකොත් ඊට ඇති ගම් නොටසකට කිසි අයිතිවාසිකමක් පෙන්වා සිටින්නට නොගෙදනොත්, එහි විශේෂ මන්ත්‍රීන්වරයානන්තරයේ වම් 1897ගේ නොමිමර 1කේ ආඥාපණයෙන් උැහි තිබෙන බලයේ ප්‍රකාරයට, අයිතිවාසිකම් නොකියාපු එකී ඉඩම් එක්කෝ එහි අයිතිවාසිකමක් ගෙණ හැරදක්වන්නට නොගෙදන සෑම ඉඩම් රජයන්තක ඉඩම් හැරිමට උත්තරයේ අත්පන ඇති ලියවිලිලකින් උත්තරයේ විසින් ප්‍රකාශ කරණ බව මෙහි දැනගත යුතුයි.

ජේ. පී. ලුවිස්,

ඉඩම්වල නොරතුරු.

විශේෂ මන්ත්‍රීන්වරයානන්තරයේ.

දකුණු පලාතට අයිති මාතර දිස්ත්‍රික්කේ මොරවක්කෝරලේ උරුවොක්ක ගන ගම පිහිටා තිබෙන මීට අමුණාපු සහ නික සිතියම්වල පෙනෙන මෙහි පහත දක්වන බිම්කවි, එනම් :—

I.

අක්කර 37කුත් රූඩ් 2කුත් පර්ච්ස් 10ක් බිම්කරම ඇති සාමාන්‍ය වසයෙන් මාස්දෙහියේ හේනද, ජාතින්තන්තිරිගේ හේනද කියන නොකොත් එ නම්වලින් දැනගණ තිබෙන O 10/53, 61 සිතියම්පත්‍රයේ 20 වෙනි බිම්කවිට මායිම්—උතුරට හෙන්දික් දිගේ අබේගුණසේකර සහ තව අගවල් විසින් අයිතිවාසිකම් කියන මැදම්වටද, මදරතීන්ගේ බඩුමේට සහ තවත් අගවළුන්ට අයිති ඇමතියානන්තරයේ වන්නද, එම අගවළුන්ට අයිති ගම්මම්මුල්ලේවන්නද, එම අගවළුන්ට අයිති මාස්දෙහියේ වන්නද, හෙන්දික් දිගේ අබේගුණසේකරට අයිති මැදම්වටද, රත්තොට්මුල්ලේ කුමුරේ දෙලද; නැගෙනහුරට රත්තොට් මුල්ලේ කුමුරේ දෙලද, අනාලවගේ දෙ, න් දික් සහ තවත් අගවළුන් විසින් අයිතිවාසිකම් කියන වතුපැතිරිකැටියේහේනද, දකුණට සී. ජේ. ද සිල්වා අබේවළුන්ට අයිති හෙවිටිය වන්නද, එම අගට අයිති මාස්දෙහියද, ජාතින්තන්තිරිගේ දෙවන්නට සහ තවත් අගවළුන්ට අයිති මහවන්නද, එම අගවළුන්ට අයිති කොස්පැල කොරවුලද, එම අගවළුන්ට අයිති කුගගහවන්නද, සී. එම්. දිගේ අබේගුණසේකරට අයිති කඵපොල්ගාල්මන්තිරිගේ; බස්නාහුරට උරුවොක්කේ ගහද.

II.

අක්කර 8කුත් රූඩ් 3කුත් පර්ච්ස් 20ක් බිම්කරම ඇති සාමාන්‍ය වසයෙන් අමුණේන්ගොඩ කියන නොකොත් එ නම් දැනගණ තිබෙන O 10/53, 61 සිතියම්පත්‍රයේ 10 වෙනි බිම්කවිට මායිම්—උතුරට සී. ඒ. සාමවිලිද සිල්වා විසින් අයිති වාසිකම් කියන අමුණේන්ගොඩ හේනද; නැගෙනහුරට උරුවොක්ක ගහද; දකුණට උරුවොක්ක ගහද; බස්නාහුරට කොටපල සිට බේන්ගමුවට ගන සුඵපාරද.

இவ்வறிவித்தலின் திகதியாகிய 1901 ம் ஆடு-த்து மார்ச் 15 த் திகதியிலிருந்து முன்பு மாசத்திற்குள்ளாக இதன் கீழ் விவரித்திருக்கும் காணிக்கை யல்லது அக்காணிக்கை லெவற்றையும் குறித்த உரிததுபேசுவோர்கள் யாருயிருந்தால், அவர்கள் 1897 ம் ஆடு-த்து முதலாம் கொம்பர் சட்டத்தின் 28 ம பிரிவின்படி ஏற்படுத்திய குறிப்பான உத்தியோகஸ்தர் முன்பாக மாத்தறை அரது கந்தோரில் தெரிபட்டு மேற்படி காணிக்கை அல்லது அவற்றி லெதையும் குறித்து யா தும் உரிமை அல்லது உடந்தை காண்பியாதிருந்தால், மேற்சொல்லிய குறித்த உத்தியோகஸ்த ராக தம்மில் 1897 ம் ஆடு-த்து முதலாம் இலக்கச் சட்டத்தினால் தனக்குக் கொடுத்திருக்கும்

தத்துவத்தைக்கொண்டு தன் கையொப்பமிட்டு எழுத்துமூலமாய் சொல்லப்பட்ட காணிகளை அல்லது அவைகளின் உரித்தைப்பேசப்பட்டவர்கள் வெளிப்படாவிடில் முடிக்குரிய ஆதனமென்று வெளியரங்கப்படுத்துவார்.

ஜே. பி. லுவிஸு,
குறிப்பான உத்தியோகஸ்தர்.

சொல்லப்பட்ட காணிகளின் விவரம்.

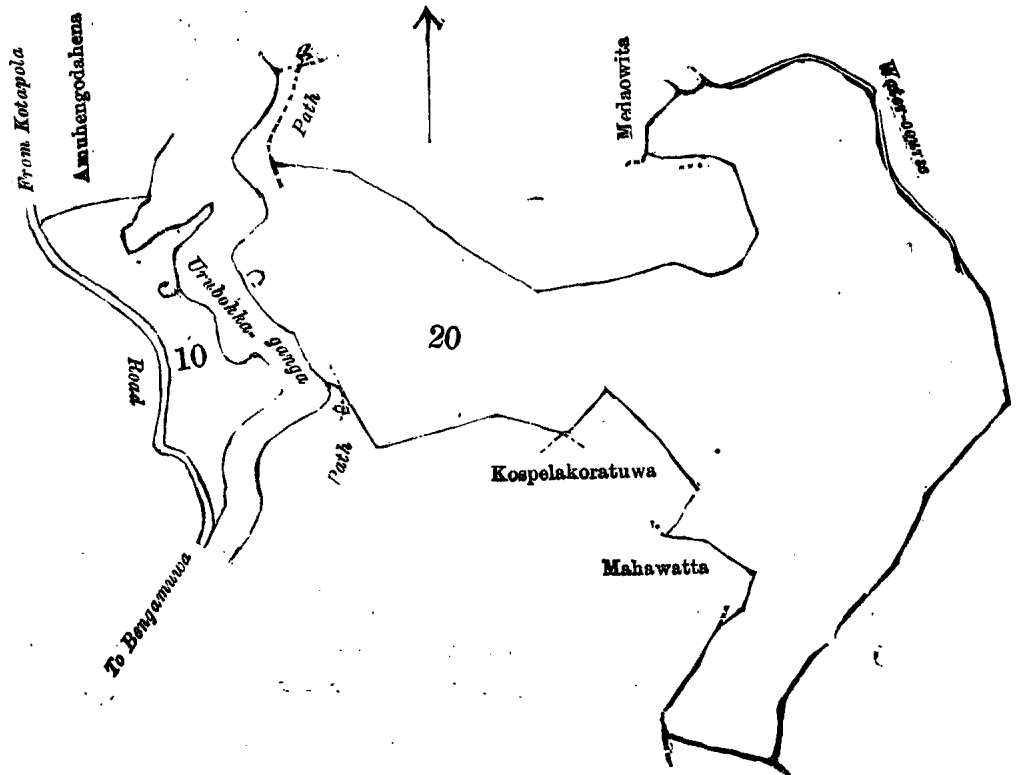
தென் மாகாணத்தின் மாத்துறை மூல்திறிக்கில் மொறவக்கோறளை:ச்சேர்ந்த ஊறு போக்க என்னும் கிராமத்திலுள்ள இத்தன்கீழ் சொல்லப்படும் துண்டுகள் அதாவது: இத்தோட ணைத்துக் குறிக்கப்படும் உறுதிப்படுத்திய டாப்புக்களில் விவரிக்கப்பட்டிருக்கிறன:—

I.

37 ஏக்கர் 2 றுட் 10 பர்சஸ விசாலமுள்ள 0 $\frac{10}{53, 61}$ மபடத்தில் காட்டியிருக்கும் மாஸ் தெனியேகேன, ஜாகின்தன்கிரிகேகேன யென்று பொதுவாய்ச் சொல்லப்படுகிற அல்லது அரிய ப்படுகிற 20 ம இலக்க காணித்துண்டின் எல்லையாவன: வடக்கு-கென்திரிக் தியஸ் அபயகுளனே கரும் சிலபேர்களும் உரித்துபேசும் மெஹ்விட்ட, மதற்கினகே வவுவேயும் சிலபேர்களுகுமு டைய எம்பிட்டியதென்னேவத்த, மேற்சொல்லியவர்களுடைய கம்மம்முள்ளேவத்த, மேற்சொல் லியவர்களுடைய மாஸ்தெனியேவத்த, கென்றிக் தியஸ் அபயகுளனேகருடைய மெதலுவிட்ட, றன் அட்டிமுள்ளேகும்புரேதொல; கிழக்கு-றன் அட்டிமுள்ளேகும்புரேதொல, அததாஉட் கே தொன் தாவித்தும் சிலபேர்களும் உரித்துபேசும் வத்துபென்கிரிகெட்டியேகேன; தெற்கு. டி. ஜே. த. சில்வா அபெவர்தனுடைய றெட்டியாவத்த, மேற்சொல்லியவனுடைய மாஸ்தெனிய, ஜாகின்தன்கிரிகே தொவனும சிலபேர்களுக்குமுடைய மகவத்த, மேற்சொல்லியவர்களுடைய கொஸ்பெலகொறட்டுவ, மேற்சொல்லியவர்களுடைய துகக்கவத்த, டி. எச். தியஸ அபெகுள லேகருடைய கலுபொலயல்மன்றிய; மேற்கு-ஊறுவொக்ககக்க.

II.

3 ஏக்கர் 3 றுட் 20 பர்சஸ விசாலமுள்ள 0 $\frac{10}{53, 61}$ ம்படத்தில் காட்டியிருக்கும் அழகே ன்கொட யென்று பொதுவாய்ச் சொல்லப்படுகிற அல்லது அரியப்படுகிற 10 ம் இலக்க கா ணித்துண்டின் எல்லையாவன: வடக்கு-சி. எ. லாமிச்சி த சில்வா உரித்துபேசும் அழகேன் கொடகேன; கிழக்கு-ஊறுவொக்ககக்க; தெற்கு-ஊறுவொக்ககக்க; மேற்கு-கொட்டபொலிவி ருத்து வென்கமுவுக்கு போகும் றேட்டும்.



Situation : Urubokka village in Udugaha pattu of Morowak korale.

Lot.	Name of Land.	Extent. A. R. P.
10	Amuhengoda	3 3 20
20	Masdeniyehena	37 2 10
	Jahintantirigehena	

Surveyor-General's Office,
Colombo, July 28, 1900.

617

Sheet 10
O 53, 61

41 1 30

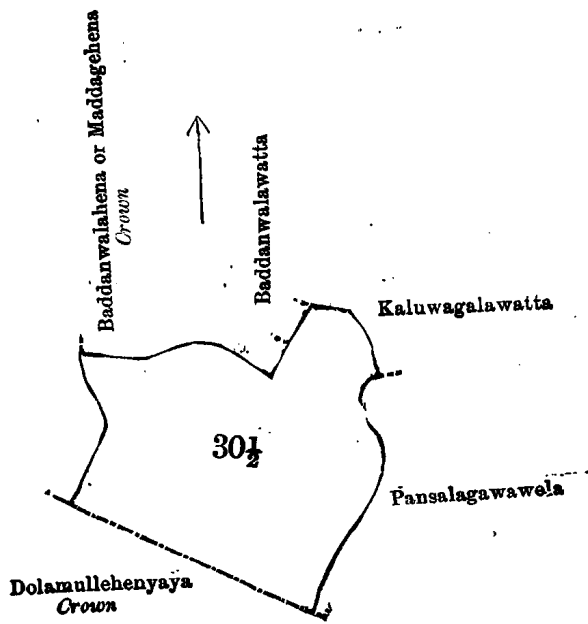
S. J. C. MORE,
for Surveyor-General.

III.

Lot 30½ on sheet O $\frac{10}{53, 61}$ called or known as Dolamullehena, in extent 10 acres and 14 perches ; and bounded on the north by Baddanwalahena *alias* Maddagehena belonging to Crown, Baddanwalawatta belonging to C. A. Samichchi de Silva, on the east by Kaluwagalawatta belonging to Wirahinge Wattuwa, Pansalagawawela belonging to D. N. Abewickrama and others ; on the south by the village limit of Kiripitiya, Dolamullehenyaya belonging to Crown ; on the west by Bakinigahadeniya belonging to Halmullege Punchi Appu and others.

අක්කර 10කින් පර්ච්ස් 14ක් බිම්තරම ඇති සාමාන්‍ය වසරෙන් දෙලමුල්ලේ හේන කිසක නොහොත් ඒ නමින් දැන ගණ නිබේන O $\frac{10}{53, 61}$ සිතියම්පත්‍රයේ 30½ වෙනි බිම්කවර්තම මායිම්—උතුරට රජසත්තක බද්දන්වල හේන නොහොත් මද්දහේ හේනද, සී. ඒ. සාමිච්චිදි සිල්වාට අයිති බද්දන්වල වත්තද; නැගෙනහිරට වීරහින්ගේ වත්තුවාට අයිති කළුවා ගලවත්තද; ඩී. ඇන්. අබේවික්‍රමට සහ තවත් අයවරුන්ට අයිති පන්සලගාවාවෙලද; දකුණට කිරිපිටිය ගම්මුදද, රජසත්තක දෙලමුල්ලේ හේනකයද; බස්නාහිරට හල්මුල්ලේගේ ප්‍රංචිඅප්‍රව සහ තවත් අයවරුන්ට අයිති බකිනිගහදෙහිද.

10 ஏக்கர் 14 பர்சஸ் விசாலமுள்ள O $\frac{10}{53, 61}$ ம் படத்தில் காட்டியிருக்கும் தொலமுள்ளே கேள் யென்று பொதுவாய்ச் சொல்லப்படுகிற அல்லது அறியப்படுகிற 30½ ம் இலக்க காணித்து ண்டின் எல்லையாவன : வடக்கு-அரசாட்சிக்குள்ள வத்தன்வலகேன அல்லது மத்தகேகேன, சி. எ. ஸமிச்சி த சிள்வாஉடைய வத்தன்வலவத்த ; கிழக்கு-வீரகீன்கே வத்துவாஉடைய கலுவாகல்வ த்த, டி. என். அவேவிக்கறமும் சிலபேர்களுக்குமுடைய பன்சலகாவாவெல ; தெற்கு-கிரிபிட் டிய உடைய எல்லை, அரசாட்சிக்குள்ள தொலமுள்ளேகேள்யாய ; மேற்கு-வறல்முள்ளேகே புஞ் சி அப்புவும் சிலபேர்களுக்குமுடைய வகினிககதெனிய.



Lot 30½ called Dolamullehena, in extent 10A. OR. 14P., situated in Urubokka village in Udugaha pattu of Morowak korale.

Sheet No. O $\frac{10}{53, 61}$

Surveyor-General's Office,
Colombo, July 28, 1900.

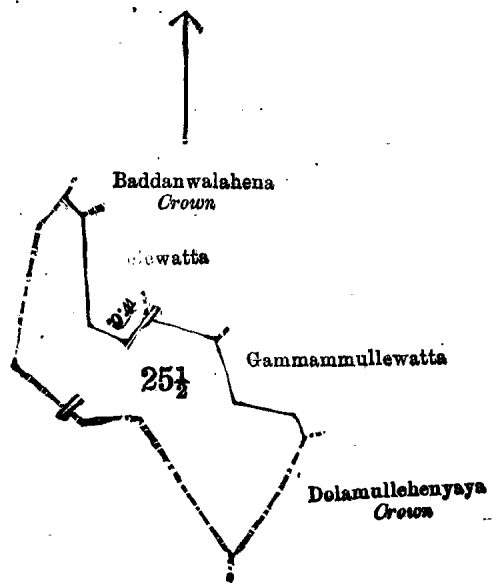
S. J. C. MORE,
for Surveyor-General.

IV.

Lot 25½ on sheet O $\frac{10}{53, 61}$ called or known as Jahintantirigehena, in extent 6 acres and 1 rood; and bounded on the north by Baddanwalahena belonging to Crown; on the east by Kellagewatta belonging to D. N. Abewickrama and others, Gammammullewatta belonging to ditto, the village limit of Kiripitiya, Dolamullehenyaya belonging to Crown ; on the south by the village limit of Kiripitiya ; on the west by the village limit of Kiripitiya.

අක්කර 6කින් රූඩ් 1ක් බිම්තරම ඇති සාමාන්‍ය වසරෙන් ජාතින්තන්තිරිගේ හේන කිසක නොහොත් ඒ නමින් දැනගණ නිබේන O $\frac{10}{53, 61}$ සිතියම්පත්‍රයේ 25½ වෙනි බිම්කවර්තම මායිම්—උතුරට රජසත්තක බද්දන්වලහේනද; නැගෙනහිරට ඩී. ඇන්. අබේවික්‍රමට සහ තවත් අයවරුන්ට අයිති කෙල්ලගේ වත්තද, එම අයවරුන්ට අයිති ගම්මුල්ලේ වත්තද, කිරිපිටිය ගම්මුදද, රජසත්තක දෙලමුල්ලේ හේනකයද; දකුණට කිරිපිටිය ගම්මුදද; බස්නාහිරට කිරිපිටිය ගම්මුදද.

6 ஏக்கர் 1 மூட்டி விசாலமுள்ள 0 $\frac{10}{53, 61}$ ம்படத்தில் காட்டியிருக்கும் யாகின் தன் திற்கே
 கேன யென்று பொதுவாய்ச் சொல்லப்படுகிற அல்லது அறியப்படுகிற 25 $\frac{1}{2}$ ம் இலக்க காணித்
 துண்டின் எல்லையாவன ; வடக்கு-அரசாட்சிக்குள்ள வத்தன்வலகே ; கிழக்கு-டி. என். அபே
 விககறமும் சிலபேர்களுக்குமுடைய கேல்லகேவத்த, மேற்சொலவியவர்க்குமுடைய கம்மம்முள்
 ளேவத்த, கிறிபிட்டிய உடைய எல்லை, அரசாட்சிக்குள்ள தொலமுள்ளே கேனயாய ; தெற்கு-கிறி
 பிட்டிய உடைய எல்லை ; மேற்கு-கிறிபிட்டிய உடைய எல்லை.



Lot 25 $\frac{1}{2}$ called Jahintantirigehena, in extent 6A. 1R. 0P., situated in Urubokka village in Udugaha pattu மூடு மூடு
 of Morowak korale.

Surveyor-General's Office,
 Colombo, July 28, 1900.

Sheet No. O $\frac{10}{53, 61}$

S. J. C. MORE,
 for Surveyor-General.