

The Ceylon Government Gazette,

PART III.

FRIDAY, MARCH 8, 1901.

NOTICES UNDER THE WASTE LANDS ORDINANCES.

[Notice under "The Waste Lands Ordinances, 1897, 1899, and 1900."]

TAKE notice, that unless within three months from the 8th day of March, 1901 the persons, if any, who claim any interest in the lands hereinafter mentioned or in any one or more of such lands, appear before the Special Officer appointed under section 28 of Ordinance No. 1 of 1897 at his office at Matara and make claim to the said lands or any of them or to some interest therein :

Such Special Officer, in pursuance of the powers vested in him by Ordinance No. 1 of 1897, will declare by writing under his hand that the said lands or such of them, as to which no claim has been made, are the property of the Crown.

J. P. LEWIS, Special Officer.

Description of Lands referred to.

The following lots, situated in the village of Dampahala in the Morowak korale of the Matara District, in the Southern Province, as described in the annexed certified tracings :—

I.

Lot 123, on sheet O 15 21, 29, called or known as Rammaleatura, in extent 357 acres and 1 rood, and bounded as follows :

on the north by Udugala-aramba belonging to Patinayakage Kottan and others, Kambittamullekumbura belonging to Rajapaksa Yaddhegige Don Pediris and others, Pinliadda belonging to Dampahala temple, Udagedarakumbura belonging to Udugalage Lewis and others, Purana belonging to Udugalage A des and others, Gallenehena claimed by ditto, Patangigaswatte-hena claimed by ditto, Angurumalegodahena claimed by ditto, Karagodawattehena claimed by ditto, Pelledolehena claimed by Kandege Kiriappu and others, Wattehena claimed by ditto, Annasigalahena claimed by ditto, Horahengodahena claimed by Siriwardana Liyanage Andiris and others, Waralumullehena claimed by ditto, Halwinnehena claimed by ditto, Dunukeiyawe-hena claimed by ditto ; on the east by Dunukeiyawehena claimed by Wannige Wattuhami and others, Nawalehena claimed by Kankanigamage Don Siman and others, Erangalahena claimed by ditto, Marawehena claimed by ditto ; on the south by the limit of Matara District, the Indola ; on the west by the Indola.

විෂි 1901 ක්වූ මාර්තු මස 8 වෙනි දින පටන් තුන්මාසකක් ඇතුලතදී මෙහි පහත දක්වන ඉඩම්වලට නොකොන් ඉන් එකකට නොකොන් වැඩිගණනකට යම් අයිතිවාසිකමක් තිබෙන යම් අයෙක් ඇත්නම් ඒ අය විසින් වර්ෂ 1897 කේ නො මර 1 කේ ආඥාපණයේ 28 වෙනි වගන්තියේ ප්‍රකාරයට පත්කරණු ලැබූ විෂය මන්ත්‍රීවරයානන්තරයෙන් මාතර කන් කෝරුවේදී උන්තාන්තරයේ ඉදිරිපිටට ඇවිත් පෙන්වීමට එකී ඉඩම්වලට නොකොන් ඊට ඇති යම් කොටසකට කිසි අයිති වාසිකමක් පෙන්වා සිටින්නට නොයෙදුනොත්, එකී විෂය මන්ත්‍රීවරයානන්තරයේ වර්ෂ 1897 කේ නොමර 1 කේ ආඥා පණයෙන් ලැබී තිබෙන බලයේ ප්‍රකාරයට, අයිතිවාසිකම් නොකියාපු එකී ඉඩම් එක්කෝ එයින් අයිතිවාසිකමක් ගෙණහැර දක්වන්නට නොයෙදුන සෑම ඉඩම් රජසන්තක ඉඩම් හැටියට උන්තාන්තරයේ අත්සන ඇති ලියවිල්ලකින් උන්තාන්තර විසින් ප්‍රකාශ කරණ බව මෙයින් දැනගත හැකිය.

ඉඩම්වල නොරතුරු. විෂය මන්ත්‍රීවරයානන්තරයේ.

දකුණු ප්‍රාන්තයේ අයිති මාතර දිස්ත්‍රික්කේ මොරවත්තෝරලේ දම්පහල යන ගම පිහිටා තිබෙන මීට අමුතාපු සහතික සිතීමේල පෙතිසන මෙහි පහත දක්වන බිම්කවිටි, එනම් :—

I.

අක්කර 357 කුත් රූ. 1 ක් බිම්කරම ඇති සාමාන්‍යවසයෙක් රම්මලේඅතුර කිසි නොකොන් ඒ නමින් දැනගණ තිබෙන O 15 21, 29 සිතීමේපත්‍රයේ 123 වෙනි බිම්කවිටියට මයිම්—උතුරට පතිනාසකයේ කොන්තන්ට සහ තවත් අසවළුන්ට

අයිති උඩගලඅරමද, රජපක්ස සද්දෙහියේ දෙත් පේදිරිස්ට සහ තවත් අසවළුන්ට අයිති කම්බිත්තමුල්ලොකුඹුරද, දම්පහල විහාරේට අයිති පින්ලියද්ද, උඩගලයේ එවිස්ට සහ තවත් අසවළුන්ට අයිති උඩගෙදර කුඹුරද, උඩගලයේ අදෙස්ට සහ තවත් අසවළුන්ට අයිති පුරණද, එම අසවල් විසින් අයිතිවාසිකම් කිසි ගල්ලෙයේ යේනද, එම අසවල් විසින් අයිතිවාසි කම් කිසි පහසියන්තේ යේනද, එම අසවල් විසින් අයිතිවාසිකම් කිසි අහුරුමැලේගොඩ යේනද, එම අසවල් විසින් අයිතිවාසිකම් කිසි කරගොවිත්තේ යේනද, කන්දේගේ කිරිඅප්පු සහ තවත් අසවල් විසින් අයිතිවාසිකම් කිසි පිල්ලේ දෙලේ යේනද, එම අසවල් විසින් අයිතිවාසිකම් කිසි වත්තේයේනද, එම අසවල් විසින් අයිතිවාසිකම් කිසි පිල්ලේ යේනද, සිරිවිකිනලියනගේ අන්දිරිස් සහ තවත් අසවල් විසින් අයිතිවාසිකම් කිසි කොරගේගොඩගේනද, එම අසවල් විසින් අයිතිවාසිකම් කිසි වෙරළුමුල්ලේ යේනද, එම අසවල් විසින් අයිතිවාසිකම් කිසි හාලිවිත්තේ යේනද, එම අසවල් විසින් අයිතිවාසිකම් කිසි දුනුකෙසියාමේ යේනද; නැගෙනහිරට වන්නේ වත්තූහාම සහ තවත් අසවල් විසින් අයිති වාසිකම් කිසි දුනුකෙසියාමේ යේනද, කන්කානිගමගේ දෙත් සිමන් සහ තවත් අසවල් විසින් අයිතිවාසිකම් කිසි හාලේගේනද, එම අසවල් විසින් අයිතිවාසිකම් කිසි එරන්තහගේනද, එම අසවල් විසින් අයිතිවාසිකම් කිසි මාරුවේ යේනද ; දකුණට මාතර දිස්ත්‍රික්කේ ඉමද, ඉන්දෙලද ; බස්නාහිරට ඉන්දෙලද.

இவ்வறிவித்தலின் தேதியாகிய 1901 ம் ஆறு-த்து பங்குனிமாதம் 8 ன் தேதியிலிருந்து மூன்று மாதத்திற்குள்ளாக இதன் கீழ் விவரித்திருக்கும் காணிகளை யலலது அக்காணிகளின் லெவற்றையும குறித்தது உரித்ததுப்பேசுவோர்கள் யாருமிருந்தால், அவர்கள் 1897 ம் ஆறு-த்து முதலாம் நொம்பர் சட்டத்தின் 28 ம பிரிவின்படி ஏற்படுத்திய குறிப்பான உத்தியோகஸ்தர் முன்பாக மாத்துறை அவரது கந்தோரில் தெரிபட்டு மேற்படி காணிகளை அலலது அவற்றி லெதையுங் குறித்து யாதும் உரிமை அல்லது உடங்கை காண்பியாதிருந்தால், மேற்சொல்லிய குறித்த உத்தியோகஸ்தராக தமயில் 1897 ம் ஆறு-த்து முதலாம் இலக்கச் சட்டத்தினால் தனக்குக் கொடுத்திருக்கும் தத்துவத்தைக்கொண்டு தன் கையொப்பமிட்டு எழுத்தது மூலமாய் சொல்லப்பட்ட காணிகளை அல்லது அவைகளின் உரித்தைப் பேசப்பட்டவர்கள் வெளிப்படாவிடில் முடிக்குரிய ஆதனமென்று வெளியாங்கப்படுத்துவார்.

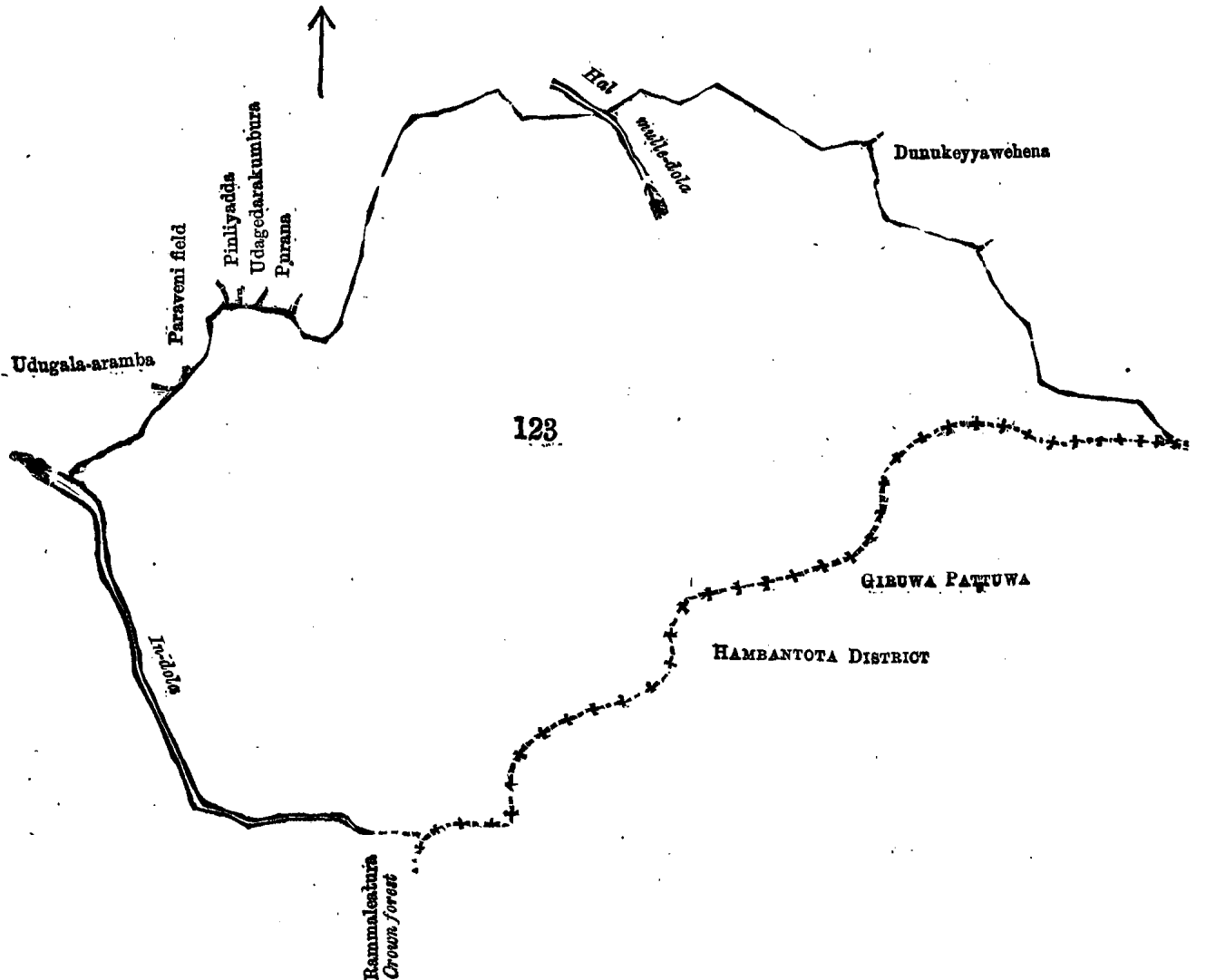
ஜே. பி. லுவிஸ்,

குறிப்பான உத்தியோகஸ்தர்.

சொல்லப்பட்ட காணிகளின் விபரம்.

தென் மாகாணத்தின் மாத்துறை டித்ரிககில் மொறவக்கோறளையைச்சேர்ந்த தம்பயால என்னும் கிராமத்திலுள்ள இதன்கீழ் சொல்லப்படும் துண்டுகள் அதாவது, இத்தோடணைததுக் குறிக்கப்படும் உறுதிப்படுத்திய டாப்புக்களில் விவரிக்கப்பட்டிருக்கின்றன :—

I.
357 ஏக்கர் 1 றூட் விசாலமுள்ள 0 $\frac{15}{21, 29}$ ம படத்தில காட்டியிருக்கும் ரம்மலேஅத்தா யென்று பொதுவாய்ச் சொல்லப்படுகிற அல்லது அறியப்படுகிற 123 ம இலக்க காணிததுண்டின் எல்லையாவன : வடக்கு-பத்தினாயக்கே கொத்தணும சிலபேர்களுக்குமுடைய உடுகலஅறம்ப, ருஜபக்ல யத்தெகிகே தொன் பேதிரிகம சிலபேர்களுக்குமுடைய கம்வித்தமுள்ளேகும்புர, தம் பயால கோவிலுடைய பின்னியத்த, உடுகலகே லுவிசம சிலபேர்களுக்குமுடைய உடுகலதரகும் புர, உடுகலகே அதெசும சிலபேர்களுக்குமுடைய புரன, மேற்சொல்லியவர்கள் உரிததுபேசும கல்லெனேகேன, மேற்சொல்லியவர்கள் உரிததுபேசும பத்தங்கிஸ்வகதேகேன, மேற்சொல்லியவர்கள் உரிததுபேசும அங்குறுமெலேகோடகேன, மேற்சொல்லியவர்கள் உரிததுபேசும கற கொடவதேகேன, கந்தேகே கிரிஅப்புவும சிலபேர்களும உரிததுபேசும பில்லெதொலேகேன, மேற்சொல்லியவர்கள் உரிததுபேசும வத்தேகேன, மேற்சொல்லியவர்கள் உரிததுபேசும அன்னு விகலகேன, லிரிவர்தன வியனகே அந்திரிகம சிலபேர்களும உரிததுபேசும ஹொறகென்கொடகேன, மேற்சொல்லியவர்கள் உரிததுபேசும வெறலுமுள்ளேகேன, மேற்சொல்லியவர்கள் உரிததுபேசும ஹல்வினேகேன, மேற்சொல்லியவர்கள் உரிததுபேசும துனுக்கெய்யாவேகேன; கிழக்கு-வன்னிகே வத்துகாமியும் சிலபேர்களும உரிததுபேசும துனுக்கெய்யாவேகேன, கண்காணிகம கே தொன் சிமணும சிலபேர்களும உரிததுபேசும நாவலேகேன, மேற்சொல்லியவர்கள் உரிததுபேசும எறன்காகேன, மேற்சொல்லியவர்கள் உரிததுபேசும மாறுவேகேன; தெற்கு-மாத்துறை டிஸ்திரிக்குடைய எல்லை, இன் தொல; மேற்கு-இன் தொல.

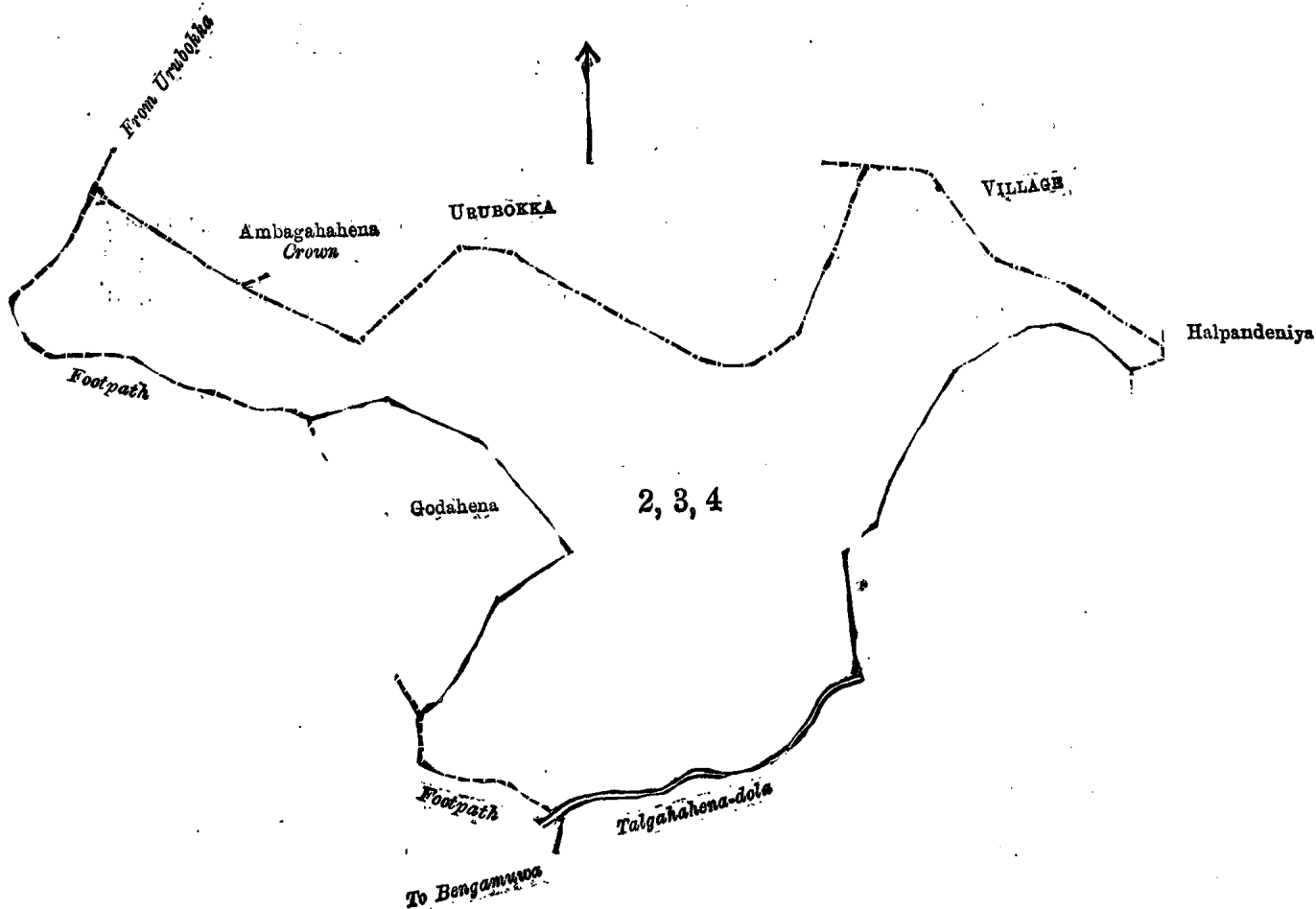


Lot 123 called Rammaleatura, in extent 357A. 1R. 0P., situated in Dampahala village in Udugaha pattu of Morowak korale.

Surveyor-General's Office,
Colombo, July 23, 1900.

Sheet O $\frac{15}{21, 29}$

S. J. C. MORE,
for Surveyor-General.



Scale of 8 Chains to an Inch.

Situation : Dampahala village in Udngaha pattu of Morowak korale.

Lot.	Name of Land.	Extent. A. R. P.
2 ...	Talagahahenamukalana, Kandamuwakandemnkalana ...	25 0 15
3 ...	Godawellunkehena ...	9 0 30
4 ...	Milladolahena, Dikhena ...	14 2 30
		48 3 35

Surveyor-General's Office,
Colombo, October 25, 1900.

Sheet O $\frac{15}{5, 6, 13, 14}$

S. J. C. MORE,
for Surveyor-General.

III.

Lot 104 on sheet O $\frac{15}{21, 29}$, called or known as Boraluketiyehena, &c., in extent 41 acres 3 roods and 32 perches; and

bounded on the north by the Dampahala-ganga, Kapatenuwakumbura belonging to Alutge Don Dines and others, the Dampahala-ganga; on the east by Udanttamuluwekumbura belonging to Munwattege Babehami and others, Nittamalnwahena claimed by ditto, Gedarawatta belonging to ditto, Pahalawatta belonging to ditto; on the south by Giganagedeniya belonging to Giganage Garuhami and others, the footpath from Pasgoda to Dampahala, the Indola; on the west by the Dampahala-ganga.

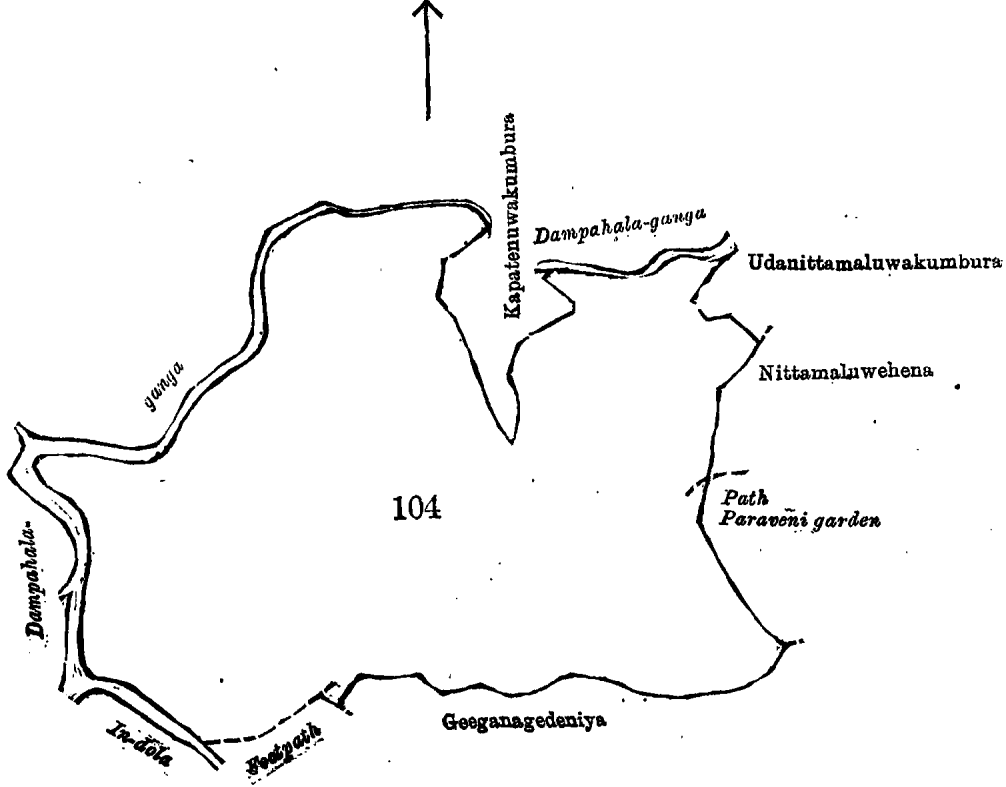
III.

අක්කර 41කුත් රූඩ් 3කුත් පර්ච්ස් 32ක් බිම්කරම ඇති සාමාන්‍යවසයෙන් බොරළුකැවියේ යෙහෙ සහ තවත් යෙහේද කියන නොහොත් ඒ නම්වලින් දැනගන තිබෙන O $\frac{15}{21, 29}$ සිතියම්පත්‍රයේ 104 වෙනි බිම්කවීමට මාසිම් :-

උතුරට දම්පහල ගඟද, අළුත්ගේ දොන් දිවෙහෙට සහ තවත් අඟවළුන්ට අයිති කපාතැන්කඩුබරද, දම්පහල ගඟද; නැගෙනහිරට මුත්තේගේ බටබහාමට සහ තවත් අඟවළුන්ට අයිති උඩහික්තමළු කුඹුරද, එම අඟවළු විසින් අයිති වාසිකම් කියන හික්තමළුවේයනද, එම අඟවළුන්ට අයිති ගෙදරවත්තද, එම අඟවළුන්ට අයිති පහලවත්තද; දකුණට හිගණගේ ගරුහාමට සහ තවත් අඟවළුන්ට අයිති හිගණගේ දෙහියද, පස්ගොඩ සිට දම්පහලට යන අඟපාරද, ඉන්දොලද බස්නාඉරට දම්පහල ගඟද.

III.

41 ஏக்கர் 3 றூட் 32 பர்சஸ் விசாலமுள்ள 0 $\frac{15}{21, 29}$ ம படததில காட்டியிருக்கும் பொற லுகெட்டியேகேன இன்னும் சிலதுகளும் என்று பொதுவாய்ச் சொல்லப்படுகிற அல்லது அறிய ப்படுகிற 104 ம இலக்க காணிததுண்டின் எல்லையாவன: வடக்கு-தம்பகலகங்க, அலுத்தே தொ ன் தினசம் சிலபேர்களுக்குமுடைய கப்பாதெனுவுகுமபுர, தம்பகலகங்க; கிழக்கு-முன்வத் தேகே பபேகாமியும் சிலபேர்களுக்குமுடைய உடனித்தமலுவேகுமபுர, மேற்சொலலியவர்கள் உரிததுபேசும் நித்தமலுவேகேன, மேற்சொலலியவர்களுடைய கெதறவதத, மேற்சொலலியவர் களுடைய பகலவத்த; தெற்கு-கிகளகே கறுகாமியும் சிலபேர்களுக்குமுடைய கிகளகேதெ னிய, பஸ்கொடயிலிருந்து தம்பகலவுக்குபோகும அடிபாதை, இன்டொல; மேற்கு-தம்பகலகங்க.



Scale of 8 Chains to an Inch.

Lot 104 called Boraluketiyehena, &c., in extent 41A. 3R. 32P., situated in Dampahala village in Udugaha pattu of Morowak korale.

Surveyor-General's Office,
Colombo, October 11, 1900.

Sheet O $\frac{15}{21, 29}$

S. J. C. MORE,
for Surveyor-General.