

The Ceylon Government Gazette,

PART III.

FRIDAY, MARCH 15, 1901.

NOTICES UNDER THE WASTE LANDS ORDINANCES.

[Notice under "The Waste Lands Ordinances, 1897, 1899, and 1900."]

TAKE notice, that unless within three months from the 15th day of February, 1901, the persons, if any, who claim any interest in the lands hereinafter mentioned or in any one or more of such lands, appear before the Special Officer appointed under section 28 of Ordinance No. 1 of 1897 at his office at Matara and make claim to the said lands or any of them or to some interest therein :

Such Special Officer, in pursuance of the powers vested in him by Ordinance No. 1 of 1897, will declare by writing under his hand that the said lands or such of them, as to which no claim has been made, are the property of the Crown.

J. P. LEWIS, Special Officer.

Description of Lands referred to.

The following lots, situated in the village of Urubokka in the Morowak korale of the Matara District, in the Southern Province, as described in the annexed certified tracings :-

I.

Lot 20 on sheet O 10/53, 61 called or known as Masdeniyehena, Jahintantirigehena, in extent 37 acres 2 roods and 10 perches ; and bounded on the north by Medaowita claimed by Hendrick Dias Abeyagunasekera and others, Ematiyatenne-watta belonging to Madarahinge Babuwe and others, Gammammullewatta belonging to ditto ; Masdeniyewatta belonging to ditto ; Medaowita belonging to Hendrick Dias Abegunasekera, the Ranhatimullekumburadola ; on the east by the Ranhatimullekumburadola, Watupengiriketiyeheha claimed by Atandage Don Davith and others ; on the south by Hettiyawatta belonging to D. J. de Silva Abewardana, Masdeniya belonging to ditto, Mahawatta belonging to Jahintantrige Dowan and others, Kospelakoratuwa belonging to ditto, Nugagahawatta belonging to ditto ; Kalupolayalmandiya belonging to D. H. Dias Abegunasekera ; on the west by the Urubokka-ganga.

II.

Lot 10 on sheet O 10/53, 61 called or known as Amuhengoda, in extent 3 acres 3 roods and 20 perches ; and bounded on the north by Amuhengodahena claimed by C. A. Samichchi de Silva ; on the east by the Urubokka-ganga ; on the south by Urubokka-ganga ; on the west by the minor road from Kotapola to Bengamuwa.

විෂි 1091 ක්වු පෙබරවාරි මස 15 වෙනි දින පටන් තුන්මාසයක් ඇතුලතදී මෙහි පහත දක්වන ඉඩම්වලට නොහොත් ඉන් එකකට නොහොත් වැරිගණකකට යම් අයිතිවාසිකමක් තිබෙන යම් අයෙක් ඇත්නම් ඒ අය විසින් වෂි 1897 කේ නොමිමර 1 කේ ආඥාපණයේ 28 වෙනි වගන්තියේ ප්‍රකාරයට පත්කරණු ලැබූ විශේෂ මන්ත්‍රීශ්‍රවරයානන්තාන්තේශේ මාතර තන්තෝරුවේදී උත්තාන්තේශේ ඉදිරිපිටට ඇවිත් පෙනීසිට එකී ඉඩම්වලට නොහොත් ඊට ඇති යම් කොටසකට කිසි අයිතිවාසිකමක් පෙන්වා සිටින්නට නොයෙදුනොත්, එකී විශේෂ මන්ත්‍රීශ්‍රවරයානන්තාන්තේශේ වෂි 1897 කේ නොමිමර 1 කේ ආඥාපණයේ 27 කී තිබෙන බලයේ ප්‍රකාරයට, අයිතිවාසිකම් නොකියාපු එකී ඉඩම් එක්කෝ එහි අයිතිවාසිකමක් ගෙණ හැරදක්වන්නට නොයෙදුන සෑම ඉඩම් රජසන්තක ඉඩම් හැරියට උත්තාන්තේශේ අත්සන ඇති ලියවිල්ලකින් උත්තාන්තේ විසින් ප්‍රකාශ කරණ බව මෙහි දැනගත යුතුයි.

ඉඩම්වල මාරුතුරු. විශේෂ මන්ත්‍රීශ්‍රවරයානන්තාන්තේශ. ජේ. පී. ලුවිස්.

දකුණු පලාතට අයිති මාතර දිස්ත්‍රික්කේ මොරවත්තෝරුවේ උරුවොක්ක යන ගම පිහිටා තිබෙන මීට අමුණාපු සහ තික සිතියම්වල පෙනීගත මෙහි පහත දක්වන බිම්කවිටි, එනම් :-

I.

අත්කර 37 කුත් රූඩ් 2 කුත් පර්චස් 10 ක් බිම්කරම ඇති සාමාන්‍ය වසයෙන් මාස්දෙහියේ ගේනද, ජාසිත්තන්තිරිගේ ගේනද කිසි නොහොත් ඒ නම්වලින් දැනගණ තිබෙන O 10/53, 61 සිතියම්පත්‍රයේ 20 වෙනි බිම්කවිටියට මාසිම්—උතුරට හෙන්දික් දිගේ අබේගුණසේකර සහ තව අගවල් විසින් අයිතිවාසිකම් කිසි නොමිමර 1 කේ මදුම්විටිය, මදුරන්තේ බඩුවේට සහ තවත් අගවළුන්ට අයිති ඇමතිසාකාන්තේවත්තද, එම අගවළුන්ට අයිති ගම්මම්මුල්ලේවත්තද, එම අගවළුන්ට අයිති මාස්දෙහියේ වත්තද, හෙන්දික් දිගේ අබේගුණසේකරට අයිති මදුම්විටිය, රත්තොවිමුල්ලේ කුඹුරේ දෙලද, නැගෙනහිරට රත්තොවි මුල්ලේ කුඹුරේ දෙලද, අනාඋවිගේ දෙත් දවත් සහ තවත් අගවළුන් විසින් අයිතිවාසිකම් කිසි නොමිමර 1 කේ මදුම්විටිය, දකුණට හී. ජේ. ද සිල්වා අබේවිසිතට අයිති හෙවිටිය වත්තද, එම අගට අයිති මාස්දෙහියේ, ජාසිත්තන්තිරිගේ දෙවත්ට සහ තවත් අගවළුන්ට අයිති මහවත්තද, එම අගවළුන්ට අයිති කොස්පලු කොරවුවද, එම අගවළුන්ට අයිති කුගගහවත්තද; හී. එම්. දිගේ අබේගුණසේකරට අයිති කාච්චොල්ලාමත්තියද; බස්නාහිරට උරුවොක්ක ගඟද.

II.

අත්කර 3 කුත් රූඩ් 3 කුත් පර්චස් 20 ක් බිම්කරම ඇති සාමාන්‍ය වසයෙන් අමුණේගොඩ කිසි නොහොත් ඒ නමින් දැනගණ තිබෙන O 10/53, 61 සිතියම්පත්‍රයේ 10 වෙනි බිම්කවිටියට මාසිම්—උතුරට සී. ඒ. සාමිච්චිද සිල්වා විසින් අයිති වාසිකම් කිසි නොමිමර 1 කේ අමුණේගොඩ ගේනද; නැගෙනහිරට උරුවොක්ක ගඟද; දකුණට උරුවොක්ක ගඟද; බස්නාහිරට කොටපල සිට බෙන්ගමුවට ගත සුළුපාරද.

இவ்வறிவித்தலின் திகதியாகிய 1901 ம் ஆஸ்-த்தா மாதம் 15 ன் திகதியிலிருந்து மூன்று மாதத்திற்குள்ளாக இதன் கீழ் விவரித்திருக்கும் காணிக்கை யல்லது அக்காணிகளின் லெவற்றையுட்குறித்து உரிததுபேசுவோர்கள் யாருமிருந்தால், அவர்கள் 1897 ம் ஆஸ்-த்தா முதலாம் கொம்பர் சட்டத்தின் 28 ம பிரிவின்படி ஏற்படுத்திய குறிப்பான உத்தியோகஸ்தர் முன்பாக மாத்துறை அராதா கந்தோரில் தெரிபட்டு மேற்படி காணிக்கை அல்லது அவற்றின் லெவறையுட்குறித்து யாதும் உரிமை அல்லது உடந்தை காண்பியாதிருந்தால், மேற்சொல்லிய குறித்த உத்தியோகஸ்தராக தம்மில் 1897 ம் ஆஸ்-த்தா முதலாம் இலக்கச் சட்டத்தினால் தனக்காக கொடுத்திருக்கும்

தத்துவத்தைக்கொண்டு தன் கையொப்பமிட்டு எழுத்துமூலமாய் சொல்லப்பட்ட காணிகளை அல்லது அவைகளின் உரித்தைப்பேசப்பட்டவர்கள் வெளிய்படாவிடில் முடிக்குரிய ஆதனமென்று வெளியாவாப்படுத்துவார்.

ஜே. பி. லுவிஸ்,
குறிப்பான உத்தியோகஸ்தர்.

சொல்லப்பட்ட காணிகளின் விவரம்.

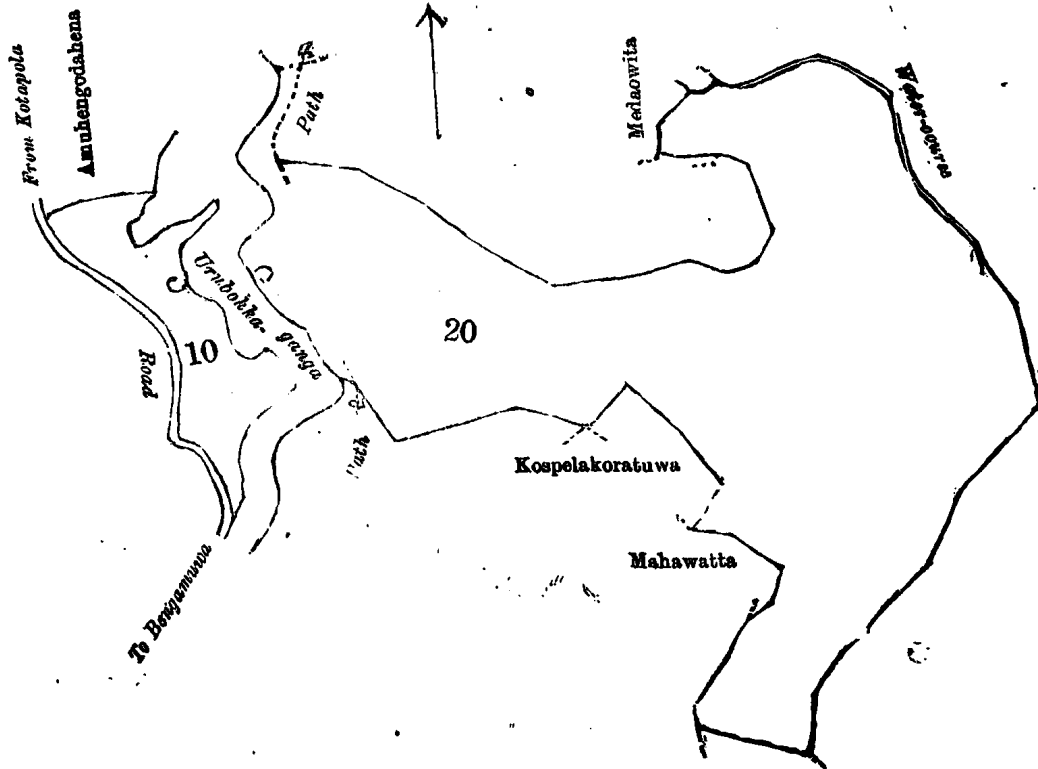
தென் மாகாணத்தின் மாத்துறை டிஸ்திரிக்டில் மொறவக்கோற்றனை உச்சேர்ந்த ஊறு பொக்க என்னும் கிராமத்திலுள்ள இதன்மீது சொல்லப்படும் துண்டுகள் அதாவது : இத்தோட்டனைத்துக் குறிக்கப்படும் உறுதிப்படுத்திய டாப்புகளில் விவரிக்கப்பட்டிருக்கிறன :—

I.

37 ஏக்கர் 2 றுட் 10 பர்சஸ விசாலமுள்ள 0 $\frac{10}{53, 61}$ ம படத்தில் காட்டியிருக்கும் மாஸ்தெனியேகேன, ஜாகின் தன் திரிகேகேன யென்று பொதுவாய்ச் சொல்லப்படுகிற அல்லது அறியப்படுகிற 20 ம இலக்க காணித்துண்டின் எல்லையாவன : வடக்கு-கென்திரிக் தியஸ அபயகுளஸே கரும் சிலபேர்களும உரித்துபேசும் மெதலூவிட்ட, மதற்கினகே வவுவேயும் சிலபேர்களுக்கும் டைய எம்பிட்டியதென்னேவத்த, மேற்சொல்லியவர்களுடைய கம்மம்முள்ளேவத்த, மேற்சொல்லியவர்களுடைய மாஸ்தெனியேவத்த, கென்திக் தியஸ அபயகுளஸேகருடைய மெதலூவிட்ட, நன் அட்டிமுள்ளேகும்புரேதொல; கிழக்கு-நன் அட்டிமுள்ளேகும்புரேதொல, அததாட்டகே தொன் தாவித்தும சிலபேர்களும உரித்துபேசும் வத்தபென்கிரிகெட்டியேகேன; தெற்கு-டி. ஜே. த சிலவா அபெவர்தனுடைய ஹெட்டியாவத்த, மேற்சொல்லியவனுடைய மாஸ்தெனிய, ஜாகின் தன் திரிகே தொலனும சிலபேர்களுக்கும் டைய மகவத்த, மேற்சொல்லியவர்களுடைய கொஸ்பெலகொறட்டிவ, மேற்சொல்லியவர்களுடைய துகக்கவத்த, டி. எச். தியஸ அபெகுளஸேகருடைய கலுபொலயல்மன்டிய; மேற்கு-ஊறுவொக்ககங்க.

II.

3 ஏக்கர் 3 றுட் 20 பர்சஸ விசாலமுள்ள 0 $\frac{10}{53, 61}$ ம படத்தில் காட்டியிருக்கும் அழுகேன் கொட யென்று பொதுவாய்ச் சொல்லப்படுகிற அல்லது அறியப்படுகிற 10 ம இலக்க காணித்துண்டின் எல்லையாவன : வடக்கு-சி. எ. ஸாமிச்சி த சிலவா உரித்துபேசும் அழுகேன் கொட்டகேன; கிழக்கு-ஊறுவொக்ககங்க; தெற்கு-ஊறுவொக்ககங்க; மேற்கு-கொட்டயொலிவிருத்து வென்கமுளக்கு போகும் ரோட்டும்.



Situation : Urubokka village in Udugaha pattu of Morowak korale.

Lot.	Name of Land.	Extent.		
		A.	R.	P.
10	Amuhengoda	3	3	20
20	Masdeniyehena	37	2	10
	Jahintantirigehena			

Surveyor-General's Office,
Colombo, July 28, 1900.

Sheet 0 $\frac{10}{53, 61}$

41 1 30

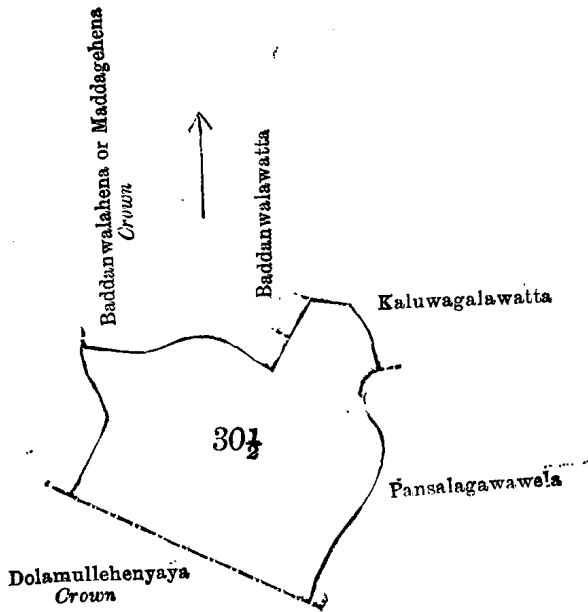
S. J. C. MORE,
for Surveyor-General.

III.

Lot 30½ on sheet O $\frac{10}{53, 61}$ called or known as Dolamullehena, in extent 10 acres and 14 perches; and bounded on the north by Baddanwalahena *alias* Maddagehena belonging to Crown, Baddanwalawatta belonging to C. A. Samichchi de Silva, on the east by Kaluwagalawatta belonging to Wirahinge Wattuwa, Pansalagawawela belonging to D. N. Abewickrama and others; on the south by the village limit of Kiripitiya, Dolamullehenyaya belonging to Crown; on the west by Bakinigahadeniya belonging to Halmullege Punchi Appu and others.

අක්කර 10කින් පර්ච්ස් 14ක් බිම්කරම ඇති සාමාන්‍ය වසයෙන් දෙලමුල්ලේ හේන කිසක නොහොත් එ නමින් දැන ගණ නිබන්ධන O $\frac{10}{53, 61}$ සිතියම්පත්‍රයේ 30½ වෙනි බිම්කවීමට මායිම්—උතුරට රජසත්තක බද්දන්වල හේන නොහොත් බද්දෙන් හේනද, සී. එ. සාමිච්චිද සිල්වාට අයිති බද්දන්වල වන්නද; නැගෙනහිරට විරහින්ගේ වන්නවාට අයිති කළුලා ගලවන්නද, සී. ඇන්. අබේවික්‍රමට සහ නවත් අඟවන්නට අයිති සත්පලාගාවාවෙලද; දකුණට කිරිපිටිය ගම්බදවද, රජසත්තක දෙලමුල්ලේ හේනකායද; බස්නාහිරට කල්මුල්ලේගේ පුංචිඅප්පට සහ නවත් අඟවන්නට අයිති බකිනිගහදෙහිද.

10 ஏக்கர் 14 பர்சஸ் விசாலமுள்ள O $\frac{10}{53, 61}$ ம் படத்தில் காட்டியிருக்கும் தொலமுள்ளே கேள் யென்று பொதுவாய்ச் சொல்லப்படுகிற அல்லது அறியப்படுகிற 30½ ம் இலக்க காணித்து ண்டின் எல்லையாவன : வடக்கு-அரசாட்சிக்குள்ள வத்தன்வலகேள் அல்லது மத்தகேகேள், சி. எ. ஸமிச்சி த சிள்வாஉடைய வத்தன்வலவத்த ; கிழக்கு-விறகீள்கே வத்துவாஉடைய கலுவாகல்வ த்த, டி. என். அவேவிக்கறமும் சிலபேர்களுக்குமுடைய பன்ஸலகாவாவெல ; தெற்கு-கிரிபிட்டிய உடைய எல்லை, அரசாட்சிக்குள்ள தொலமுள்ளேகேள்யாய ; மேற்கு-ஹல்முள்ளேகே புஞ்சி அப்புவும் சிலபேர்களுக்குமுடைய வகினிககதெனிய.



Lot 30½ called Dolamullehena, in extent 10A. OR. 14P., situated in Urubokka village in Udugaha pattu of Morowak korale.

Sheet No. O $\frac{10}{53, 61}$

Surveyor-General's Office,
Colombo, July 28, 1900.

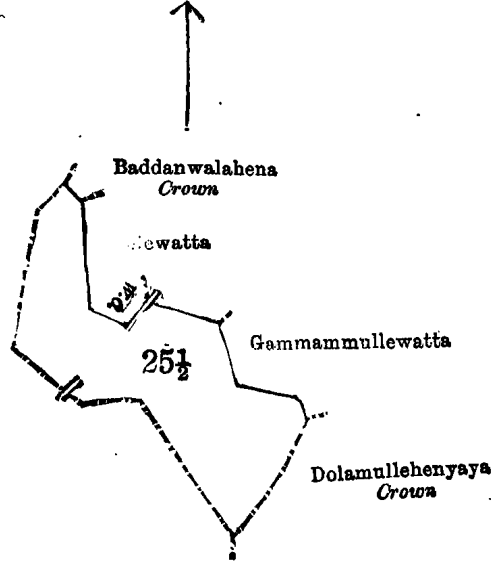
S. J. C. MORE,
for Surveyor-General.

IV.

Lot 25½ on sheet O $\frac{10}{53, 61}$ called or known as Jahintantirigehena, in extent 6 acres and 1 rood; and bounded on the north by Baddanwalahena belonging to Crown; on the east by Kellagewatta belonging to D. N. Abewickrama and others, Gammammullewatta belonging to ditto, the village limit of Kiripitiya, Dolamullehenyaya belonging to Crown; on the south by the village limit of Kiripitiya; on the west by the village limit of Kiripitiya.

අක්කර 6කින් රූච් 1ක් බිම්කරම ඇති සාමාන්‍ය වසයෙන් ජාතින්තන්තිරිගේ හේන කිසක නොහොත් එ නමින් දැන ගණ නිබන්ධන O $\frac{10}{53, 61}$ සිතියම්පත්‍රයේ 25½ වෙනි බිම්කවීමට මායිම්—උතුරට රජසත්තක බද්දන්වලහේනද; නැගෙනහිරට සී. ඇන්. අබේවික්‍රමට සහ නවත් අඟවන්නට අයිති කෙල්ලගේ වන්නද, එම අඟවන්නට අයිති ගම්බදවල වන්නද, කිරිපිටිය ගම්බදවද, රජසත්තක දෙලමුල්ලේ හේනකායද; දකුණට කිරිපිටිය ගම්බදවද; බස්නාහිරට කිරිපිටිය ගම්බදවද.

6 ஏக்கர் 1 ஸ்டாட் விசாலமுள்ள 0 $\frac{10}{53, 61}$ ம் பட்டத்தில் காட்டியிருக்கும் யாகின்தன்நிற்கே
கேள யென்று பொதுவாய்ச் சொல்லப்படுகிற அல்லது அறியப்படுகிற 25 $\frac{1}{2}$ ம் இலக்க காணித்
துண்டின் எல்லையாவன ; வடக்கு-அரசாட்சிக்குள்ள வத்தன்வலகேள ; கிழக்கு-டி. என். அபே
விக்கறமும் சிலபேர்களுக்குமுடைய கேல்லகேவத்த, மேற்சொல்லியவர்களுடைய கம்மம்முள்
ளேவத்த, கிறிபிட்டிய உடைய எல்லை, அரசாட்சிக்குள்ள தொலமுள்ளேகேளயாய ; தெற்கு-கிறி
பிட்டிய உடைய எல்லை ; மேற்கு-கிறிபிட்டிய உடைய எல்லை.



Lot 25 $\frac{1}{2}$ called Jahintantirigehena, in extent 6A. 1R. 0P., situated in Urubokka village in Udugaha pattu 2008
of Morowak korale.

Surveyor-General's Office,
Colombo, July 28, 1900.

Sheet No. 0 $\frac{10}{53, 61}$

S. J. C. MORE,
for Surveyor-General.