

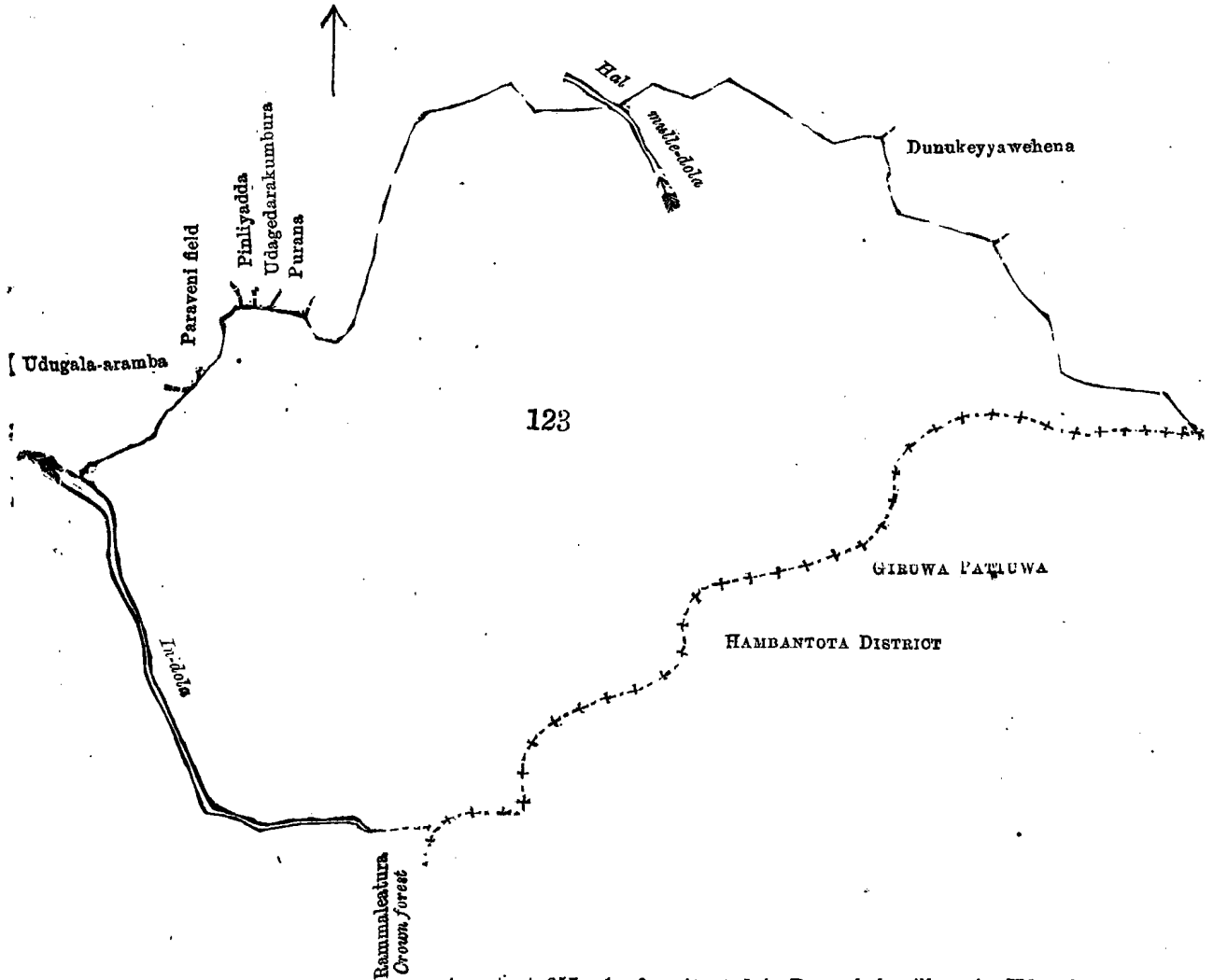


சொல்லப்பட்ட காணிகளின் விபரம்.

தென் மாகாணத்தின் மாத்துறை டித்றிககில் மொறவக்கோறளையைச்சேர்ந்த தம்பயால என்னும் கிராமத்திலுள்ள இதன்கீழ் சொல்லப்படும் துண்டுகள் அதாவது, இத்தோடணைததுக் குறிக்கப்படும் உறுதிப்படுத்திய டாப்புுகளில விவரிக்கப்பட்டிருக்கின்றன :—

I.

357 ஏக்கர் 1 றூட் விசாலமுள்ள 0  $\frac{15}{21,29}$  ம படத்தில காட்டியிருக்கும் ரம்மலேஅத்தார யென்று பொதுவாய்ச் சொல்லப்படுகிற அலலது அறியப்படுகிற 123 ம இலக்க காணிததுண்டின் எல்லையாவன : வடக்கு-பத்தியைக்கே கொத்தனும் சிலபேர்களுக்குமுடைய உடுகலஅறம்ப, ருஜபக்ல யத்தெகிகே தொன் பேகிரிசும சிலபேர்களுக்குமுடைய கட்டித்தமுள்ளேகும்புர, தம் பயால கோவிலுடைய பின்னியத்த, உடுகலகே லுவிசும சிலபேர்களுக்குமுடைய உடகெதரகும் புர, உடுகலகே அதெசும சிலபேர்களுக்குமுடைய புரன, மேற்சொல்லியவர்கள் உரித்துபேசும கல்லெனேகேன, மேற்சொல்லியவர்கள் உரித்துபேசும பத்தநக்கிஸ்வகேகேன, மேற்சொல்லியவர்கள் உரித்துபேசும அங்குறுமெலேகோடகேன, மேற்சொல்லியவர்கள் உரித்துபேசும கற கொடவத்தேகேன, கந்தேகே கிரிஅப்புலும் சிலபேர்களும் உரித்துபேசும பிலலேதொலேகேன, மேற்சொல்லியவர்கள் உரித்துபேசும வத்தேகேன, மேற்சொல்லியவர்கள் உரித்துபேசும அன்ன லிகலகேன, லிரிவர்தன வியனகே அந்திரிசும சிலபேர்களும் உரித்துபேசும ஹொறகென்கொடகேன, மேற்சொல்லியவர்கள் உரித்துபேசும வெறலுமுள்ளேகேன, மேற்சொல்லியவர்கள் உரித்துபேசும ஹல்விள்ளேகேன, மேற்சொல்லியவர்கள் உரித்துபேசும துனுகெய்யாவேகேன; கிழக்கு-வன்னிகே வத்துகாயியும் சிலபேர்களும் உரித்துபேசும துனுகெய்யாவேகேன, கன்கானிகமகே தொன் சிமனும் சிலபேர்களும் உரித்துபேசும நாவலேகேன, மேற்சொல்லியவர்கள் உரித்துபேசும எறன்காகேன, மேற்சொல்லியவர்கள் உரித்துபேசும மாறுவேகேன; தெற்கு-மாத்துறை டிலத்திற்குமுடைய எல்லை, இன்தொல; மேற்கு-இன்தொல.



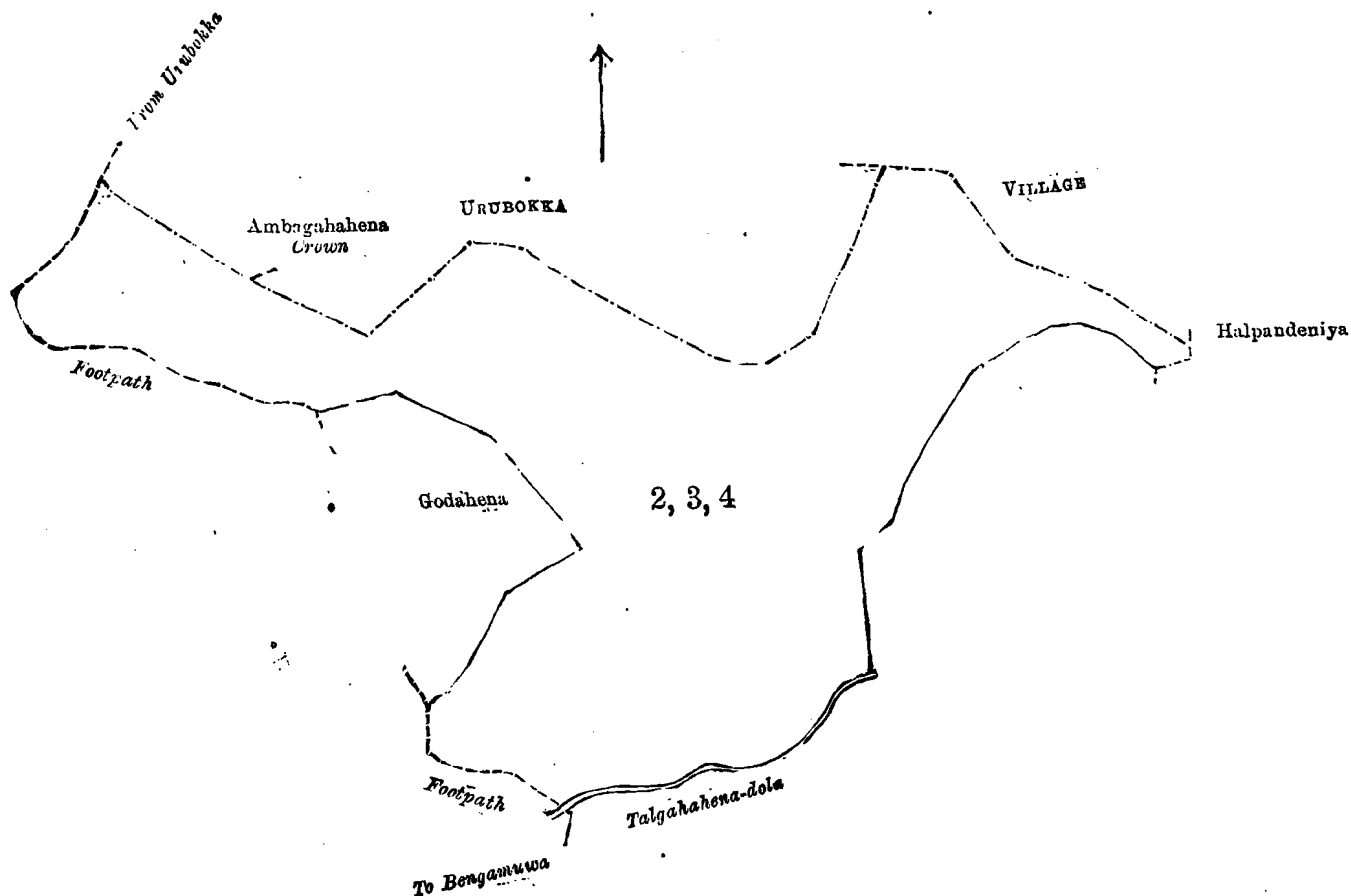
Lot 123 called Ramnaleatura, in extent 357A. 1R. 0P., situated in Dampahala village in Udugaha pattu of Morowak korale.

Surveyor-General's Office,  
Colombo, July 23, 1900.

Sheet O  $\frac{15}{21,29}$

S. J. C. MORE,  
for Surveyor-General.





Scale of 8 Chains to an Inch.

Situation : Dampahala village in Udugaha pattu of Morowak korale.

Lot.	Name of Land.	Extent. A. R. P.
2 ..	Talagahahenamukalana, Kandamuwakandemukalana ...	25 0 15
3 ...	Godawellunkehena ...	9 0 30
4 ...	Milladolahena, Dikhena ...	14 2 30
		48 3 35

Surveyor-General's Office,  
Colombo, October 25, 1900.

Sheet O  $\frac{15}{5, 6, 13, 14}$

S. J. C. MORE,  
for Surveyor-General.

III.

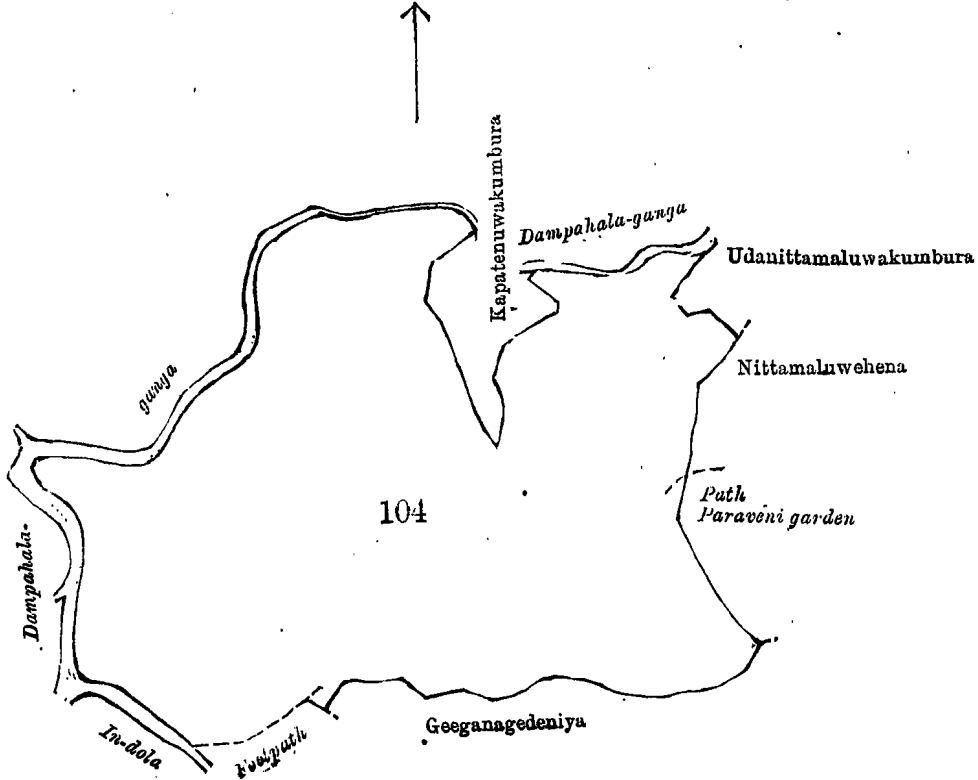
Lot 104 on sheet O  $\frac{15}{21, 29}$  called or known as Boraluketiyehena, &c., in extent 41 acres 3 roods and 32 perches; and bounded on the north by the Dampahala-ganga, Kapatenuwakumbura belonging to Alutge Don Dines and others, the Dampahala-ganga; on the east by Udanittamuluwekumbura belonging to Munwattege Babehami and others, Nittamaluwehena claimed by ditto, Gedarawatta belonging to ditto, Pahalawatta belonging to ditto; on the south by Giganagedeniya belonging to Giganage Garuhami and others, the footpath from Paagoda to Dampahala, the Indola; on the west by the Dampahala-ganga.

III.

අක්කර 41කුත් රූඩ් 3කුත් පර්ච්ස් 32ක් හිමිකරම ඇති සාමාන්‍යවසයෙන් බොරළුකැටියේ ගේන සහ තවත් ගේන්ද කියන නොහොත් ඒ නම්වලින් දැනගත නිබන්ධ O  $\frac{15}{21, 29}$  සිතියම්පත්‍රයේ 104 වෙනි හිමිකරුවියට මායිම් :-  
 උතුරට දම්පහල ගඟද, අළුත්ගේ දොන් දිගහස්ට සහ තවත් අසවළුන්ට අයිති කපාකැන්කකුඹුරද, දම්පහල ගඟද; නැගෙනහිරට මුත්තේගේ බලබහාමිට සහ තවත් අසවළුන්ට අයිති උඩනිත්තමළුණේ කුඹුරද, එම අසවළු විසින් අයිති වාසිකම් කියන නිත්තමළුණේතද, එම අසවළුන්ට අයිති ගෙදරවත්තද, එම අසවළුන්ට අයිති පහලවත්තද; දකුණට සියණගේ ගරුහාමිට සහ තවත් අසවළුන්ට අයිති සියණගේ දෙහියද, පස්ගොඩ හිට් දම්පහලට යන අහිපාරද, ඉන්දෙලද බස්කුඹුරට දම්පහල ගඟද.

## III.

41 ஏக்கர் 3 றூட் 32 பர்சஸ் விசாலமுள்ள 0  $\frac{15}{21, 29}$  ம படதலை காட்டியிருக்கும் பொற லுகெட்டியேகேன இன்னும் சிலதூகளும என்று பொதுவாய்ச் சொல்லப்படுகிற அலந்து அறிய ப்படுகிற 104 ம இலக்க காணிததுண்டின் எல்லையாவன: வடக்கு-தம்பகலகங்க, அலுத்தே தொ ன் தினசம சிலபேர்களுக்குமுடைய கப்பாதெனுவகுமபுர, தம்பகலகங்க; கிழக்கு-முன்வத் தேகே பபேகாமியும் சிலபேர்களுக்குமுடைய உடனித்தமலுவேகுமபுர, மேற்சொல்லியவர்கள் உரிததுபேசும நித்தமலுவேகேன, மேற்சொல்லியவர்களுடைய கெதறவத்த, மேற்சொல்லியவர் களுடைய பகலவத்த; தெற்கு-கிகனகே கறுகாமியும் சிலபேர்களுக்குமுடைய கிகனகேதெ னிய, பஸ்கொடயிவிருந்து தம்பகலவுக்குபோகும் அடிபாதை, இன் தொல; மேற்கு-தம்பகலகங்க.



Scale of 8 Chains to an Inch.

Lot 104 called Boralukeyehena, &c., in extent 41A. 3R. 32P., situated in Dampahala village in Udugaha pattu of Morowak korale.

Surveyor-General's Office,  
Colombo, October 11, 1900.

Sheet O  $\frac{15}{21, 29}$

S. J. C. MORE,  
for Surveyor-General.