

துவத்தைக்கொண்டு தன் கையொப்பமிட்டு எழுதது மூலமாய் சொல்லப்பட்ட காணிகளை அல்லது அவைகளின் உரித்தைப் பேசப்பட்டவர்கள் வெளிப்படாவிடில் முடிக்கூறிய ஆதனமென்று வெளியாங்கப்படுத்துவார்.

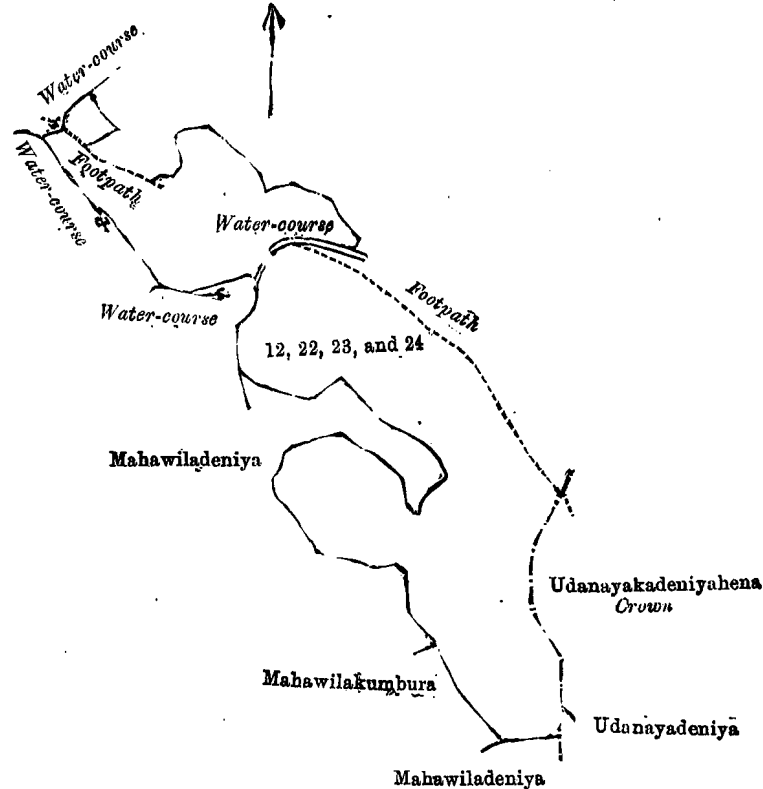
ஜே. பி. லூவிஸ்,
குறிப்பான உத்தியோகஸ்தர்.

சொல்லப்பட்ட காணிகளின் விபரம்.

தொன் மாகாணத்தின் மாத்துறை டிஸ்திரிக்டில் மொறவக்கோறையைச்சேர்ந்த தன்சல என்னும் கிராமத்திலுள்ள இதன்கீழ் சொல்லப்படும் துண்டுகள், அதாவது, இத்தோடனைத்துக்குறிக்கப்பட்டு உறுதிப்படுத்திய டாப்புகளில் விவரிககப்பட்டிருக்கின்றன :—

| தண்டு. | காணியினது பெயர். | வீசாலம். ஏ. ரூ. ப. |
|--------|---------------------|-----------------------|
| 12 | ... எத்துன்வலகேன | 13 1 10 |
| 22 | ... ஹிக்கஸ்கேன | 2 2 12 |
| 23 | ... கிறிவன்கொடதெனிய | 0 1 0 |
| 24 | ... எத்துன்வலசெனிய | 1 3 1 |
| | | <hr/> |
| | | 17 3 3 |

0 $\frac{14}{5, 13}$ ம் அளவுக்கடதாசியின் எல்லை, வடக்கு-கிறுவன்கொடதெனியேதொல, தொன் அந்திரிஸ் விஜேஸேகற தகனாக உரித்துபேசும் இக்கஸ்கேன, மொறவக்கிவிருந்து கலுவோவிட்டியனகு போசும் கம்ஸபாரே - டிம தொன் அந்திரிஸ் டபிள்யு. தகனாக உரித்துபேசும் ளகுசுலனேகேன, ளகுசுலனேதொல, மொறவக்கிவிருந்து கலுவோவிட்டியனகு போசும் கம்ஸபாரே டிம் ; கிழக்கு-ஈதன்கிடுகிடைய எல்லை, அரசாட்சிக்குள்ள உடனாகதெனியேகேன, ஆர். ஜே. தொன் லூவிஸ் உரித்துபேசும் உடனாகதெனிய ; தெற்கு-தொன் அந்திரிஸ் டபிள்யு. தகனாக உரித்துபேசும் மகவிலதெனிய ; மேற்கு-ஆர். ஜி. கிருளசும் சிலபேர்கனும் உரித்துபேசும் மகவிலகுடபூ, தொன் அந்திரிஸ் தகனாகக்கும் சிலபேர்கனும் உரித்துபேசும் மகவிலதெனிய, மகவிலதெனியதொல :—



Scale of 8 Chains to an Inch.

Situation : Dangala village in Palle pattu of Morowak korale.

| Lot. | Name of Land. | Extent. A. R. P. |
|------|-------------------|---------------------|
| 12 | Athemwalahena | 13 1 10 |
| 22 | Hikgashena | 2 2 12 |
| 23 | Kiriwangodadeniya | 0 1 0 |
| 24 | Athemwaladeniya | 1 3 1 |

Surveyor-General's Office,
Colombo, November 6, 1900.

Sheet O $\frac{14}{5, 13}$

17 3 23

S. J. C. MORE,
for Surveyor-General.

II.

| Lot. | Name of Land | Extent. | | Lot. | Name of Land. | Extent. | |
|------|--|---------|-------|------|------------------------------|---------|-------|
| | | A. | R. P. | | | A. | R. P. |
| 1 | Kadirandolahena | 0 | 2 5 | 68 | Kuda Pahala Yagalahenedeniya | 0 | 1 35 |
| 2 | Kadirandolaheniya | 0 | 0 31 | 69 | Radapettarehenedeniya | 0 | 1 38 |
| 5 | Kadirandolahena, Ellehena, Pahalalakuwalahena, &c. | 1,114 | 2 16 | 71 | Magahenedeniya | 0 | 3 27 |
| 5½ | Do. | 0 | 1 10 | 72 | Minimaruweokanda | 1 | 0 24 |
| 6 | Mahawila-atura | 3 | 0 18 | 73 | Minimaruwedeniya | 1 | 0 35 |
| 19 | Kovilawattahenedeniya | 0 | 1 8 | 74 | Millagashenedeniya | 7 | 2 20 |
| 27 | Uduwalakandadeniya | 0 | 1 21 | 75 | Widehenedeniya | 2 | 1 7 |
| 28 | Ehalakarawkanattehena, &c. | 67 | 2 17 | 76 | Pahalawidehenedeniya | 0 | 2 15 |
| 42 | Tennapitahenedeniya | 0 | 2 26 | 78 | Pashaulhenedeniya | 0 | 1 23 |
| 43 | Madolaturamukalana | 38 | 0 35 | 79 | Pashaulhenemukalana | 34 | 2 0 |
| 45 | Delgahaelahena | 1 | 3 3 | 80 | Kaluwalaokandedeniya | 3 | 0 19 |
| 46 | Delgahaelahenedeniya | 1 | 2 37 | 81 | Pashaulhenedeniya | 2 | 0 27 |
| 47 | Labuweliahenedeniya | 0 | 1 35 | 82 | Pahalakaluwaladeniya | 1 | 2 15 |
| 49 | Do. | 0 | 0 20 | 86 | Ihalajambugasadeniya | 0 | 2 20 |
| 51 | Vihara-atramukalana | 30 | 1 28 | 87 | Jambugasahenedeniya | 0 | 2 20 |
| 58 | Gorakgahawadeniya | 1 | 2 11 | 88 | Yagalahenedeniya | 0 | 1 5 |
| 63 | Batayamulledeniya | 8 | 1 24 | 89 | Jambugasahenedeniya | 3 | 0 21 |
| 64 | Galpotuhenedeniya | 0 | 1 35 | 91 | Ellahenedeniya | 0 | 3 0 |
| 65 | Batayamulledeniya | 0 | 2 2 | 92 | Parawitahenedeniya | 0 | 1 1 |
| 66 | Yagalahenedeniya | 2 | 0 32 | | | | |
| 67 | Kuda Ihala Yagalahenedeniya | 0 | 2 13 | | | | |
| | | | | | | 1,336 | 1 19 |

on sheets O 14 4, 12, O 14 5, 13, O 9 52, 60, and O 9 53, 61; and bounded on the north by the Wihareaturedola, Batehena claimed by Don Andiris Wijesekera Dahanayaka and others, Kohiladeniya claimed by Wijesekera Dahanayaka and others, Labuwelahena claimed by Wijesekera Dahanayaka and others, the village limit of Dewalegama, the Galkorahedola; on the east by the village limit of Dewalegama, the Delgahadola, the village limit of Edandukita, Kanamiyagalahena claimed by Don Andiris W. Dahanayaka and others, Manandolehena claimed by Don Andiris W. Dahanayaka and others, Bewulehena claimed by Don Andiris W. Dahanayaka and others, Karawketiyehena claimed by Don Andiris W. Dahanayaka and others, Peelehena claimed by Kadirappulli Radaga Baba and others, Delgahahena claimed by Radaga Baba and others, Yagalahena claimed by Radaga Baba and others, the Batayamullehenedola, Gederawatta belonging to Hewaradage Kiribabuna and others, Pettareliyadda claimed by Hewaradage Souchia and others, Pahalawatta belonging to Hewaradage Souchia and others, Kudagal-godewatta belonging to Kadirappulli Radage Selonisa and others, Godagederawatta belonging to Patiranege Endiris and others, Mahakumburedeniya belonging to D. A. W. Dahanayaka and others, Mahakumburehena claimed by D. A. W. Dahanayaka and others, Mahawilahena claimed by D. A. W. Dahanayaka and others; on the south by the village limit of Edandukita, the village limit of Banagala, Parawitawattepitakoratuwa belonging to Vidana Patiranege Don Obias, Parawitawatta belonging to Vidana Patiranege Don Juwanis and others, the footpath from Banagala to Kalubowitiyana, Wilpitakumbura belonging to D. C. W. Dahanayaka and others, Wilpitawatta belonging to D. C. W. Dahanayaka and others, Wilpitadeniya belonging to D. C. W. Dahanayaka and others, Parawitahena claimed by Vidana Patiranege Don Juwanis and others, the Parawitahenedola, Galgodadeniya belonging to Vidana Patiranege Don Juwanis and others, the village limit of Banagala, the Wewaladola; on the west by the village limit of Kalubowitiyana, the footpath from Banagala to Kalubowitiyana, Minimaruwehena claimed by J. D. K. Wiraman and others, the footpath from Banagala to Kalubowitiyana, Potuwilekumbura sold by Crown to D. A. W. Dahanayaka (T. P. 155,377), Potuwilekumbura claimed by D. A. W. Dahanayaka and others, Batehena sold by Crown to J. W. Abeygunawardana (T. P. 171,845), the Wattagawadeniyadola, Wattagawadeniya belonging to Gamage Davith and others, Gamagederawatta belonging to Gamage Davith and others, the Wihareaturedola, Viharewatta claimed by Dangala temple, Lindagawaliadda belonging to Madarasinge D. E. Siriwardana, Ihalawatta belonging to Gamage Endiris and others, Batehena claimed by J. D. K. Wiraman and others, Tennapitahena claimed by J. D. K. Wiraman and others, the village limit of Kalubowitiyana.

NOTE.—The following lots, lying within the above-named boundaries, are excluded from this notice, and their aggregate acreage, viz., 14 acres 1 rood and 28 perches, not included in the acreage of 1,336 acres 1 rood and 19 perches given above:—

| Lot. | Name of Land. | Extent. | |
|------|------------------|---------|-------|
| | | A. | R. P. |
| 3 | Karandakolawatta | 4 | 2 16 |
| 4 | Do. | 0 | 1 37 |
| 70 | Magahena | 9 | 1 15 |
| | | 14 | 1 28 |

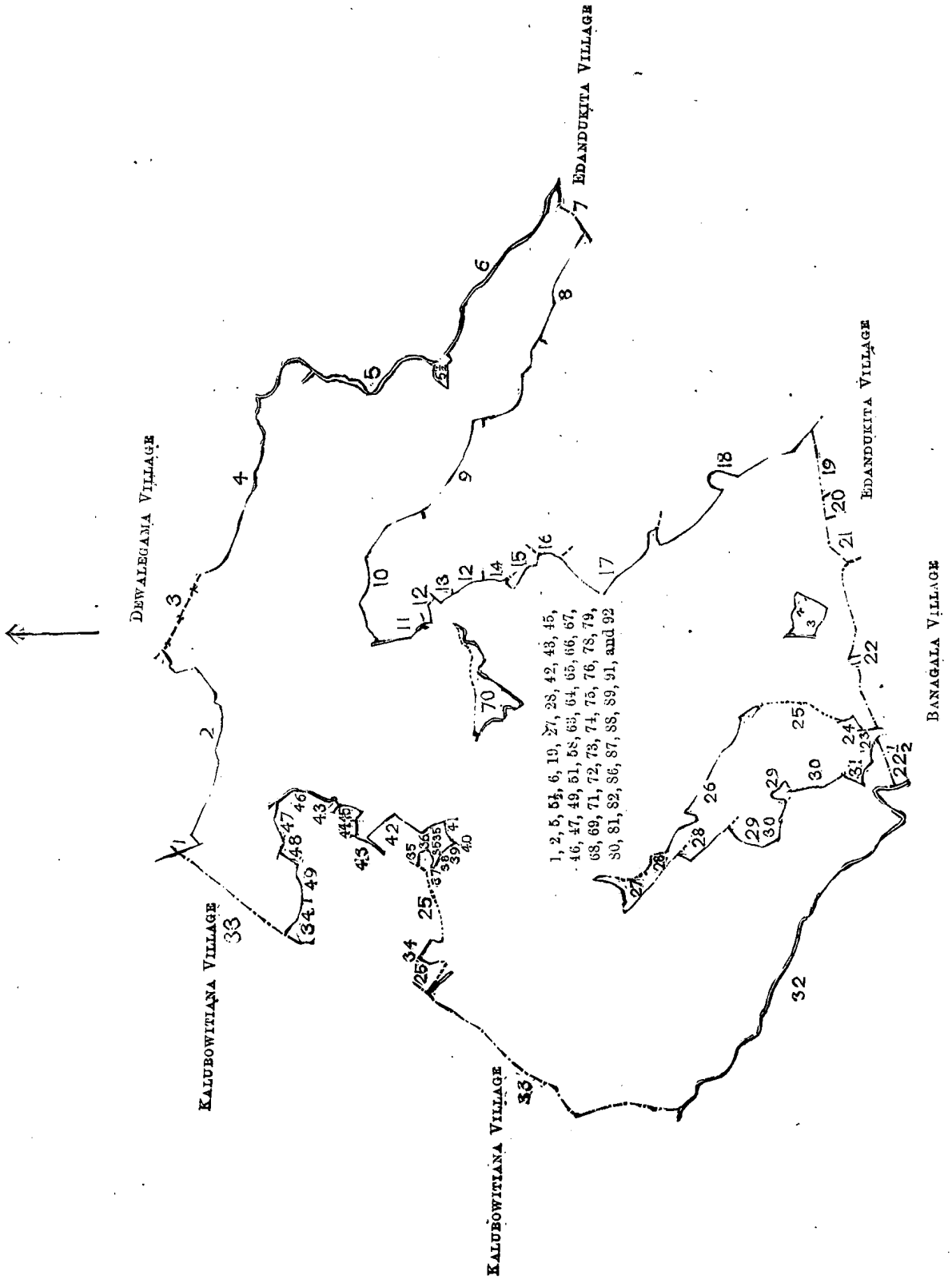
| අංකය. | ඉඩමේ නම. | මහත. | | අංකය. | ඉඩමේ නම. | මහත. | |
|-------|--|-------|--------|-------|---------------------|-------|--------|
| | | අ. | රු. ප. | | | අ. | රු. ප. |
| 1 | කදිරන්දෙල ගේන | 0 | 2 5 | 67 | කුඩාඉහල ගලගේන දෙහි | 0 | 2 13 |
| 2 | කදිරන්දෙල දෙහි | 0 | 0 31 | 68 | කුඩාපහල ගලගේන දෙහි | 0 | 1 35 |
| 5 | කදිරන්දෙල ගේන, ඇල්ලේ ගේන, පහලකඩවලගේන සහ තවත් ගේන | 1,114 | 2 16 | 69 | රදපෙත්තරේගේන දෙහි | 0 | 1 38 |
| 5½ | එම | 0 | 1 10 | 71 | මහගේනදෙහි | 0 | 3 27 |
| 6 | මහවිල අතුර | 3 | 0 18 | 72 | මිනීමරුවේ මිනන්ද | 1 | 0 24 |
| 19 | කෝවිලවත්තගේන දෙහි | 0 | 1 8 | 73 | මිනීමරුවේදෙහි | 1 | 0 35 |
| 27 | ලඹුමුල්ලකන්ද දෙහි | 0 | 1 21 | 74 | මිල්ලගස්ගේන දෙහි | 7 | 2 20 |
| 28 | ඉහලකර්මකන්දගේ ගේන සහ තවත් ගේන්ද | 67 | 2 17 | 75 | විදුගේන දෙහි | 2 | 1 7 |
| 42 | කැන්තපිටගේන දෙහි | 0 | 2 26 | 76 | පහලවිදුගේන දෙහි | 0 | 2 15 |
| 43 | මාදෙල්අතුර මුකලාන | 38 | 0 35 | 78 | පස්කඩුල්ලගේන දෙහි | 0 | 1 23 |
| 45 | දෙල්ගහඇල ගේන | 1 | 3 3 | 79 | පස්කඩුල්ලගේන මුකලාන | 34 | 2 0 |
| 46 | දෙල්ගහඇලගේන දෙහි | 1 | 2 37 | 80 | කඩවලමිනන්ද දෙහි | 3 | 0 19 |
| 47 | ලඹුමුල්ලගේන දෙහි | 0 | 1 35 | 81 | පස්කඩුල්ලගේන දෙහි | 2 | 0 27 |
| 49 | එම | 0 | 0 20 | 82 | පහලකඩවල දෙහි | 1 | 2 15 |
| 51 | විහාරඅතුර මුකලාන | 30 | 1 28 | 86 | ඉහල පමුකලගේන දෙහි | 0 | 2 20 |
| 58 | ගොරන්ගහවිල දෙහි | 1 | 2 11 | 87 | පමුකලගේන දෙහි | 0 | 2 20 |
| 63 | බටහිරමුල්ලදෙහි | 8 | 1 24 | 88 | ගලගේනදෙහි | 0 | 1 5 |
| 64 | ගල්පොතුගේන දෙහි | 0 | 1 35 | 89 | පමුකලගේන දෙහි | 3 | 0 21 |
| 65 | බටහිරමුල්ල දෙහි | 0 | 2 2 | 91 | ඇල්ලගේන දෙහි | 0 | 3 0 |
| 66 | ගලගේන දෙහි | 2 | 0 32 | 92 | පර්වතගේන දෙහි | 0 | 1 1 |
| | | | | | | 1,336 | 1 19 |

மேற்சொல்லியவர்கள் உரித்துபேசும் தெல்காகேன, மேற்சொல்லியவர்கள் உரித்துபேசும் யகலகேன, வட்டயமுள்ளேகேனெதொல, கேவாறதாகே கிரிவவுனும் சிலபேர்களுக்கும்முடைய கெதரவத்த, கேவாறதாகே ஸொன்சியாவும் சிலபேர்களும் உரித்துபேசும் பெத்தரேளியத்த, மேற்சொல்லியவர்களுடைய பகலவத்த, கதிறப்புலிறதாகே ஸெலொனிஸாவும் சிலபேர்களுக்குமுடைய குடாகல்கொடேவத்த, பத்திறனகே என் திரிசும் சிலபேர்களுக்கும்முடைய கொடகெதறவத்த, டி. ஏ. டபிள்யு. தகனயக்கும சிலபேர்களுக்குமுடைய மககும்புரேதெனிய, மேற்சொல்லியவர்கள் உரித்துபேசும் மககும்புரேகேன, மேற்சொல்லியவர்கள் உரித்துபேசும் மகவிலகேன; தெற்கு-சுதன் கிட்டுடைய எல்லை, வானுகலுடைய எல்லை, விதான பத்திறனகே தொன் ஓபியசுடைய பறவிட்டவத்தேபிட்டகொடுட்டுவ, மேற்சொல்லியவனும் தொன் சுவானிசும் சிலபேர்களுக்குமுடைய பறவிட்டவத்த, வானுகலிளிருந்து கலுவோவிட்டியனக்குபோகும் அடிபாதை, டி. சி. டபிள்யு. தகனயக்கும சிலபேர்களுக்குமுடைய வில்பிட்டகும்பு, மேற்சொல்லியவர்களுடைய வில்பிட்டவத்த, மேற்சொல்லியவர்களுடைய வில்பிட்டதெனிய, விதானபத்திறகே தொன் சுவானிசும் சிலபேர்களும் உரித்துபேசும் பறவிட்டகேன பறவிட்டகேனெதொல, மேற்சொல்லியவர்களுடைய கல்கொடதெனிய, வானுகலுடைய எல்லை, வேவலதொல; மேற்கு-கலுவோவிட்டியனுடைய எல்லை, வானுகலிளிருந்து கலுவோவிட்டியனக்கு போகும் அடிபாதை, ஜே. டி. கே. வீரமனும் சிலபேர்களும் உரித்துபேசும் மினிமறுவேகேன, வானுகலிளிருந்து கலுவோவிட்டியனக்கு போகும் அடிபாதை, டி. ஏ. டபிள்யு. தகனயக்கு அராசாட்சியாரால் விற்கப்பட்டிருக்கும் பொத்துவிலேதெனிய (T. P. 155,377), மேற்சொல்லியவனும் சிலபேர்களும் உரித்துபேசும் பொத்துவிலேகும்புர, ஜே. டபிள்யு. அபேகுனவாதனுக்கு அராசாட்சியாரால் விற்கப்பட்டிருக்கும் வட்டேகேன (T. P. 171,845), வத்தகாவாதெனியெதொல, கமகே தாவித்தும சிலபேர்களுக்குமுடைய வத்தகாவாதெனிய, கமகே தாவித்தும சிலபேர்களுக்குமுடைய கமகெதறவத்த, விகாரேஅத்துரேதொல; தன்கலகோவில உரித்துபேசும் விகாரேவத்த, மதறசினகே டி. இ. சிரிவர்தனுடைய லின்தகாவாளியத்த, கமகே என் திரிசும் சிலபேர்களுக்குமுடைய இகலவத்த, ஜே. டி. கே. வீரமனும் சிலபேர்களும் உரித்துபேசும் வட்டேகேன, மேற்சொல்லியவர்கள் உரித்துபேசும் தென்னபிட்டகேன, கலுவோவிட்டியனுடைய எல்லை.

[குறிப்பு—சொல்லிய எல்கைகளுக்குள்ளிதாய் இதன் கீழ் சொல்லப்படும் துண்டுகள் இந்த அறிக்கையிலிருந்து விலக்கினது. ஆக அளவு 14 ஏக்கர் 1 றூட் 28 பர்சஸ் மேற்சொல்லிய 1,336 ஏக்கர் 1 றூட் 19 பர்சஸ் அளப்பிலுட்படுத்தவில்லை]:—

| துண்டு. | காணியினது பெயர். | விசாலம். |
|---------|------------------|-----------|
| | | ஏ. றூ. ப. |
| 3 | ... | 4 2 16 |
| 4 | ... | 0 1 37 |
| 70 | ... | 9 1 15 |
| | | <hr/> |
| | | 14 1 28 |

[For Tracing see page 6.]



Scale of 32 Chains to an Inch.

Sheets 0 $\frac{14}{4, 12}$ 0 $\frac{15}{5, 13}$ 0 $\frac{9}{52, 60}$ 0 $\frac{9}{53, 61}$

Surveyor-General's Office,
Colombo, November 6, 1900.

S. J. C. MORE,
for Surveyor-General.

Description of Lots.

Situation : Dangalla village in Palle pattu of Morowak korale.

Preliminary plan 24.

| Lot. | Name of Land. | Extent. | | | Lot. | Name of Land. | Extent. | | |
|------|---|---------|----|----|------|------------------------------|---------|----|----|
| | | A. | R. | P. | | | A. | R. | P. |
| 1 | Kadirandolahena | 0 | 2 | 5 | 68 | Kuda Pahala Yagalahenedeniya | 0 | 1 | 35 |
| 2 | Kadirandoladeniya | 0 | 0 | 31 | 69 | Radapettarehenedeniya | 0 | 1 | 38 |
| 5 | Kadirandolahena, Ellehena, Pahalalakuwalahena, &c.... | 1,114 | 2 | 16 | 71 | Magahenedeniya | 0 | 3 | 27 |
| 5½ | Do. | 0 | 1 | 10 | 72 | Minimaruweokanda | 1 | 0 | 24 |
| 6 | Mahawila-atura | 3 | 0 | 18 | 73 | Minimaruwedeniya | 1 | 0 | 35 |
| 19 | Kovilawattahenedeniya | 0 | 1 | 8 | 74 | Millagashenedeniya | 7 | 2 | 20 |
| 27 | Uduwalakandadeniya | 0 | 1 | 21 | 75 | Widehenedeniya | 2 | 1 | 7 |
| 28 | Ehalakarawanattehena, &c. | 67 | 2 | 17 | 76 | Pahalawidehenedeniya | 0 | 2 | 15 |
| 42 | Tennapitahenedeniya | 0 | 2 | 26 | 78 | Pashaulhenedeniya | 0 | 1 | 23 |
| 43 | Madolaturamukalana | 38 | 0 | 35 | 79 | Pashaulhenemukalana | 34 | 2 | 0 |
| 45 | Delgahaelahena | 1 | 3 | 3 | 80 | Kaluwalaokandedeniya | 3 | 0 | 19 |
| 46 | Delgahaelahenedeniya | 1 | 2 | 37 | 81 | Pashaulhenedeniya | 2 | 0 | 27 |
| 47 | Labuwellaahenedeniya | 0 | 1 | 35 | 82 | Pahalakaluwaladeniya | 1 | 2 | 15 |
| 49 | Do. | 0 | 0 | 20 | 86 | Ihalajambugasdeniya | 0 | 2 | 20 |
| 51 | Vihara-aturamukalana | 30 | 1 | 28 | 87 | Jambugashenedeniya | 0 | 2 | 20 |
| 58 | Gorakgahawiladeniya | 1 | 2 | 11 | 88 | Yagalahenedeniya | 0 | 1 | 5 |
| 63 | Batayamulledeniya | 8 | 1 | 24 | 89 | Jambugashenedeniya | 3 | 0 | 21 |
| 64 | Galpotuhenedeniya | 0 | 1 | 35 | 91 | Ellahenedeniya | 0 | 3 | 0 |
| 65 | Batayamulledeniya | 0 | 2 | 2 | 92 | Parawitahenedeniya | 0 | 1 | 1 |
| 66 | Yagalahenedeniya | 2 | 0 | 32 | | | | | |
| 67 | Kuda Ihala Yagalahenedeniya | 0 | 2 | 13 | | | | | |
| | | | | | | | 1,336 | 1 | 19 |

Lots excluded :—

Situation : Dangalla village in Palle pattu of Morowak korale.

Preliminary plan 24.

| Lot. | Name of Land. | Extent. | | |
|------|------------------|---------|----|----|
| | | A. | R. | P. |
| 3 | Karandakolawatta | 4 | 2 | 16 |
| 4 | Do. | 0 | 1 | 37 |
| 70 | Magahena | 9 | 1 | 15 |
| | | 14 | 1 | 28 |

Description of Boundaries of the Block comprising Lots Nos. 1, 2, 5, 5½, 6, 19, 27, 28, 42, 43, 45, 46, 47, 49, 51, 58, 63, 64, 65, 66, 67, 68, 69, 71, 72, 73, 74, 75, 76, 78, 79, 80, 81, 82, 86, 87, 88, 89, 91, and 92.


| Lot. | Name of Land. | Lot. | Name of Land. |
|------|---------------------------|------|-----------------|
| 1 | Water-course | 25 | Footpath |
| 2 | — | 26 | Wilpitakumbura |
| 3 | — | 27 | Wilpitadeniya |
| 4 | Galkorahedola | 28 | Wilpitawatta |
| 5 | Delgahaela | 29 | Parawitahena |
| 5½ | Karawkanattedeniya | 30 | Water-course |
| 6 | Uduwalakandedola | 31 | Galgodadeniya |
| 7 | — | 32 | Wewaladola |
| 8 | Kanamiyagalahena | 33 | — |
| 9 | — | 34 | — |
| 10 | — | 35 | Potuneladeniya |
| 11 | Batayamullehedola | 36 | Potuwilakumbura |
| 12 | — | 37 | Do. |
| 13 | Pattaraliyadda | 38 | Do. |
| 14 | — | 39 | Do. |
| 15 | Godagederawatta | 40 | Do. |
| 16 | Mahakumburedeniya | 41 | Do. |
| 17 | Mahakumburehena | 42 | Batahena |
| 18 | Mahawilahena | 43 | — |
| 19 | — | 44 | Wattagawadeniya |
| 20 | — | 45 | Gamagederawatta |
| 21 | — | 46 | A stream |
| 22 | — | 47 | Viharewatta |
| 22½ | — | 48 | — |
| 23 | Parawitawattepitakoratuwa | 49 | Batahena |
| 24 | Parawitawatta | | |

III.

Lot 26 on sheet O ⁹/_{53, 61} called or known as Lahugulanadeniya, in extent 1 rood and 18 perches, and bounded on the north by Kanamiyagalahena claimed by D. A. W. Dahanayaka and others, on the east by the village limit of Edandukita, on the south by the village limit of Edundukita, on the west by Kanamiyagalahena claimed by D. A. W. Dahanayaka and others.

රුකි 1කුත් පර්ච්ස් 18ක් බිම්කරම් ඇති සාමාන්‍ය වසරෙන් ලභ්‍යගුලකදෙකිසි කිසිකු වෙනුවෙන් එකමින් දැකගනු තිබෙන O ⁹/_{53, 61} සිතියම්පුවුයේ 26 වෙනි බිම්කර්මයට මාසිම්—උපරට සි. එ. (ඩබ්ලිව්. දහනායක සහ තවත් අයවරුන් විසින් අයිතිවාසිකම් කිරීම කනම්කරා ගල ගේනද; නැගෙනහිරට රුදඹුකික ගම්බදය; දකුණට රුදඹුකික ගම්බදය; බස්නාගුරට සි. එ. ඩබ්ලිව්. දහනායක සහ තවත් අයවරුන් විසින් අයිතිවාසිකම් කිරීම කනම්කරා ගල ගේනද.

1 தூட 18 பர்சஸ விசாலமுள்ள 0 $\frac{9}{53, 61}$ ம் படத்தில் காட்டியிருக்கும் எக்சுலனேதெ
னரிய யென்று பொதுவாய்ச் சொல்லப்படுகிற அல்லது அறியப்படுகிற 26 ம் இலக்க காணித்துண்
டின் எல்லையாவன; வடக்கு-டி. எ. டபிள்யூ. தகனாயக்கும் சிலபேர்களும் உரித்துபேசும
கனமீயாகலகேன; கிழக்கு-ஈதங்கீட்டுடைய எல்லை; தெற்கு-ஈதங்கீட்டுடைய எல்லை; மேற்
கு-டி. எ. டபிள்யூ. தகனாயக்கும் சிலபேர்களும் உரித்துபேசும கனமீயாகலகேன.



Scale of 8 Chains to an Inch.

Preliminary plan 24.

Lot 26 called Lahugulanadeniya, in extent 0A. 1R. 18P., situated in Dangala village
in Palle pattu of Morowak korale.

Surveyor-General's Office,
Colombo, November, 6, 1900.

Sheet O $\frac{9}{53, 61}$

S. J. C. MORE,
for Surveyor-General.